

ROMÂNIA
JUDEȚUL ARGEȘ
CONSILIUL LOCAL AL COMUNEI CORBENI
COMUNA CORBENI
4122051



HOTĂRÂREA NR. 24
PRIVIND APROBAREA STRATEGIEI DE DEZVOLTARE
LOCALĂ A COMUNEI CORBENI PENTRU PERIOADA 2021 - 2027

Consiliul Local al comunei Corbeni, județul Argeș,
Având în vedere:

- referatul de aprobare al Primarului comunei Corbeni, înregistrat sub nr. 2161/12.03.2021 ;
- raportul comun întocmit de către compartimentul contabilitate și compartimentul juridic din cadrul aparatului de specialitate al Primarului comunei Corbeni, înregistrat sub nr. 3120/08.04.2021;
- raportul comisiilor de specialitate nr. 1, 2 și 3 din cadrul Consiliului Local Corbeni;
- prevederile HG nr. 877/2018 privind adoptarea Strategiei naționale pentru dezvoltarea durabilă a României 2030;
- prevederile art. 44 din Legea nr. 273/2006 privind finanțele publice locale, cu modificările și completările ulterioare;
- prevederile art. 129 alin. (2), lit. b) coroborat cu alin. (4) lit. e) din Ordonanța de Urgență a Guvernului nr.57/2019 privind Codul Administrativ;

În temeiul dispozițiilor art. 139 alin. (1) și alin. (3) din Ordonanța de Urgență nr. 57/2019 privind Codul administrativ;

HOTĂRĂSTE:

ART.1. Se aprobă Strategia de Dezvoltare Locală a comunei Corbeni pentru perioada 2021 - 2027, conform anexei care face parte integrantă din prezenta hotărâre.

ART.2. Primarul comunei Corbeni , prin compartimentele de specialitate va duce la îndeplinire prevederile prezentei hotărâri

ART.3. Prezenta hotărâre va fi comunicată Instituției Prefectului – județul Argeș și afișată pentru aducere la cunoștință publică.

Data astăzi: 25.05.2021

PREȘEDINTE DE SEDINȚĂ,
VASILE HERIȘANU

CONTRASEMNEAZĂ,
SECRETAR GENERAL AL
COMUNEI CORBENI,
IOANA VĂCARU



*Strategia de Dezvoltare Locală a
Comunei Corbeni
pentru perioada 2021 - 2027*

Județul Argeș



COLECTIV DE ELABORARE

Reglementări asupra Strategiei de Dezvoltare Locală Legislație națională

Prezentăm lista de legi și alte reglementări juridice economice la care se raportează documentele de planificare strategică în general și în particular strategiile de dezvoltare locală, în sensul obținerii beneficiilor enunțate anterior:

Legea nr. 350/2001;

Legea 315/2004 (care a abrogat Legea 151/1998); Legea nr. 500/2002;

Legea nr. 108/2004; Legea nr. 84/2003; Legea nr. 672/2002;

Hotărârea de Guvern nr. 1179/2004;

Hotărârea de Guvern nr.1200/2004; Hotărârea de Guvern nr. 1115/2004;

Hotărârea de Guvern nr. 68/2004;

Ordonanța de Urgență a Guvernului nr. 63/1999;

Ordonanța Guvernului nr. 79/2003;

Ordonanța Guvernului nr. 92/2003;

Programul Național de Dezvoltare Rurală (PNDR) 2021-2027;

Planul Național de Dezvoltare 2021-2027;

Documentul de Politică Industrială a României pentru perioada 2021-2027;

Strategia Națională în domeniul Cercetării- Dezvoltării-Inovării pentru perioada 2021-2027;

Strategia Națională în domeniul Eficienței Energetice (SNEE);

Strategia Națională pentru Transport Durabil (SNTD) 2007-2030;

Strategia Națională de Gestionare a Siturilor Contaminate;

Strategia Națională de Management a riscului la inundații;

Strategia Națională de Management al Deșeurilor;

Documentul Cadru de Implementare a Programului Operațional Sectorial Mediu 2021-2027;

Master Planul pentru Turismul Național al României 2007-2026;

Documentele Cadru de Implementare ale Programelor Operaționale 2021-2027;

Strategia Națională pentru Dezvoltare Durabilă (SNDD) Orizonturi 2013-2020-2030;

Conceptul Strategic de Dezvoltare Teritorială a României 2030 (CSDTR 2030);

• **Contextul elaborării Strategiei de Dezvoltare Locală**

Strategia de Dezvoltare Locală a *Comunei CORBENI*, jud Argeș are scopul de a planifica din punct de vedere strategic și de a acționa pe o arie extinsă de probleme aferentă programării fondurilor structurale și de coeziune pentru perioada 2021-2027. Acesta trebuie să fie creativă și flexibilă, să identifice cu succes nevoile comunității, și să ofere o imagine asupra viitorului, să descrie activități și acțiuni, să fie durabile și orientate spre schimbare. În procesul de elaborare a documentului se va ține cont atât de prevederile documentelor de la nivel european cât și de specificul local al comunei Corbeni.

Consultantul s-a asigurat că documentul propus este în conformitate cu procesul de planificare locală care asigură coerența politicilor de dezvoltare. Strategia de dezvoltare locală este elaborată în conformitate cu propunerea Comisiei Europene pentru perioada 2021-2027, care oferă direcțiile clare a unei strategii de dezvoltare locală:

- definirea zonei și a populației care fac obiectul strategiei;
- o analiză a necesităților de dezvoltare și a potențialului zonei, inclusiv o analiză a punctelor tari, slabe, oportunități și amenințări;
- o descriere a strategiei și a obiectivelor acesteia, o descriere a caracterului integrat și inovator de strategie și o ierarhie a obiectivelor, inclusiv ținte clare și

măsurabile pentru realizări și rezultate. Strategia trebuie să fie coerentă cu programele relevante;

- o descriere a procesului de implicare a comunității în elaborarea strategiei;
- un plan de acțiune care să demonstreze modul în care obiectivele sunt transpuse în acțiuni;
- o descriere a procedurilor de gestionare și monitorizare a strategiei, și o descriere a procedurilor specifice de evaluare,
- planul financiar al strategiei.

Strategia de dezvoltare locală este fundamentul de bază pentru dezvoltare -
Strategia de dezvoltare locală oferă cadrul perfect pentru dezvoltarea economică și socială a zonei. Documentul este elaborată cu participarea partenerilor locali, reprezentate de instituțiile publice, mediul de afaceri local și sectorul civil.

Facilitățile și factorii responsabili pentru administrarea procesului de planificare (Beneficiarul) au întreprins următoarele acțiuni:

- consultarea comunității locale, la toate etapele-cheie în elaborarea strategiei;
- încurajarea cooperării între partenerii locali;
- să depună eforturi pentru a comunica diferite etape în procesul de planificare;
- să asigure transparența tuturor proceselor legate de planificare prin diferitele măsuri de publicitate locale.

Procesul de planificare al Strategiei de Dezvoltare Locală conduce la o strategie de dezvoltare locală, care este:

- *Legitimă în comunitățile locale* – reflectă nevoile locale colectate în urma procesului de planificare în parteneriat, care urmează o construcție a obiectivelor de dezvoltare de jos în sus;

- *Reflectă interesele diferitelor grupuri* interesate din domeniu și, prin urmare, asigură integrarea și corelarea acestora în termeni de coerență și complementaritate;
- *Reprezintă o bază bună pentru implementarea cu succes*, ca urmare a procesului de consultări ample și soluționare a potențialelor conflicte dintre grupurile locale interesate.

- **Principii de dezvoltare locală**

În plus față de principiile enunțate, există o serie de principii care trebuie să fie respectate pe deplin în procesul de planificare a Strategiei de Dezvoltare Locală precum și în elaborarea de măsuri.

- ***Sustenabilitatea***

Cu respectarea principiului durabilității, Planificatorul de Strategie de Dezvoltare Locală poate asigura că proiectele implementate în baza măsurilor și obiectivelor Strategiei de Dezvoltare Locală vor contribui la conservarea și dezvoltarea resurselor naturale și sociale locale, care oferă baza pentru economia locală pe termen lung. O viziune echilibrată de dezvoltare ținând cont de comunitățile locale, a resurselor naturale și a resurselor economice la dispoziția acestora este o condiție de durabilitate.

- ***Egalitatea de șanse***

Integrarea socială și egalitatea de șanse constituie pilonul social al durabilității. În plus față de interzicerea discriminării negative, oferind șanse egale, se pot genera și oportunități de dezvoltare sporite pentru grupurile dezavantajate sau minoritare.

- ***Integrarea***

Integrarea este o consecință logică a unui proces transparent și deschis de planificare a dezvoltării locale.

Conceptul implică faptul că Strategia de Dezvoltare Locală nu este un document strategic care să reflecte nevoile unei game limitate de grupuri de părți interesate (de exemplu, doar fermierii locali și întreprinderile de prelucrare a alimentelor), ci dimpotrivă, este o strategie de dezvoltare care acoperă un set complet de obiective de dezvoltare astfel cum sunt definite de un gamă largă de actori locali interesați. Prin urmare, Strategia de Dezvoltare Locală nu este un document strategic sectorial, ci se integrează nevoile diferitelor sectoare reprezentate în domeniu prin intermediul Strategiei de Dezvoltare Locală.

Integrarea înseamnă de asemenea că diferite - aparent divergente - priorități și obiective de dezvoltare sunt toate legate dezvoltarea locală a comunității.

- ***Inovarea***

Inovarea este un element esențial și logică a planificării de jos în sus în care un plan de dezvoltare locală evoluează printr-o serie de consultări, discuții, dezbateri între actorii locali. Inovația este astfel o condiție prealabilă pentru măsurile de dezvoltare, care sunt "adaptate" la nevoile actorilor locali.

- ***Publicitatea***

Măsurile de publicitate și transparente de luare a deciziilor și consultări asigură participarea actorilor locali în procesul de elaborare și că Strategia de Dezvoltare Locală va fi un document care reprezintă și reflectă prioritățile de dezvoltare actorilor locali.

- ***Legitimitatea***

Legitimitatea este strâns legată de conceptul de transparență și publicitate. Doar un proces transparent și deschis poate duce la o strategie de dezvoltare, care este "împărtășită" de către comunitățile locale și oferă o bază complet legitimă pentru punerea sa în aplicare.

- ***Control, monitorizare și evaluare***

În cele din urmă, este esențial ca Beneficiarul să posede mecanisme adecvate pentru monitorizarea și urmărirea punerii în aplicare a Strategiei de Dezvoltare Locală. Aceasta poate lua forma unor întâlniri periodice cu implicarea

părților interesate locale pentru a evalua punerea în aplicare a strategiei, și poate face, de asemenea, analiza datelor colectate cu privire la proiectele implementate și compararea lor cu obiectivele și țintele cuantificate.

1.2 Etape principale în planificarea strategiei

Procesul de planificare a Strategiei de Dezvoltare Locală a fost împărțit în două componente:

- *Planificarea strategiei de dezvoltare locală;*
- *Planificarea punerii în aplicare a Strategiei de Dezvoltare Locală.*

În **Faza 1** a planificării LDS, găsim informații relevante pentru domeniul acoperit de dezvoltare locală.

Datele utilizate în elaborarea Strategiei de Dezvoltare Locală au fost colectate și clasificate sistematic. O analiză SWOT este instrumentul pentru o astfel de clasificare și rezultatele sale pot furniza informații bune pentru Faza 2 în care este stabilită situația de referință pentru elaborarea documentului de planificare. Nevoile actorilor locali au fost colectate într-un proces care încurajează potențialii beneficiari să participe și exprime nevoile lor de dezvoltare.

Faza 2 cuprinde descrierea situației și analiza nevoilor bazate pe datele primite și de input-urile culese de la potențialii beneficiari..

Faza 3 include dezvoltarea strategiei, inclusiv viziune, temele prioritare, obiectivele și măsurile detaliate. În ceea ce privește măsurile, trebuie remarcat că acestea pot fi dezvoltate în două moduri:

- Derivat prin ierarhia de viziune - teme - obiective în cursul consultărilor publice;
- Derivat din ideile de proiecte colectate de la părțile interesate locale și integrat în structura de obiective - teme – viziune.

Faza 4 - planificarea punerii în aplicare a Strategiei de Dezvoltare Locală se va concentra pe capacitățile, resursele, metodele și normele necesare pentru

realizarea cu succes a obiectivelor și măsurilor descrise. Anumite părți ale acestei componente pot fi dezvoltate simultan cu procesul de planificare.

Planificarea Strategiei de Dezvoltare Locală a comunei Corbeni, jud.Argeș se focalizează pe următoarele caracteristici:

- Vizează dezvoltarea, sprijinindu-se atât pe practicile existente, cât și pe introducerea de noi oportunități de acțiune.
- Operează într-un teritoriu bine definit spațial și administrativ.
- Abordează problemele la nivel macro și nu se concentrează pe cazurile izolate.
- Aduce elemente noi în domeniul tehnic, managerial și financiar, adaptând experiențe care s-au dovedit de succes.
- Generează resurse, stabilind o legătură directă între planificare și implementare.

Pentru realizarea programelor structurale finanțate de Uniunea Europeană, comuna Corbeni are nevoie de pachete de programe/proiecte rezultate dintr-o planificare coordonată a politicilor publice și de o creștere a capacității organizaționale și umane. Strategia de Dezvoltare Locală a comunei Corbeni definește o imagine clară a obiectivelor strategice și a căilor de operaționalizare a acestora, pe care Administrația Publică Locală împreună cu actorii locali și le-au asumat pentru orizontul de timp 2021 - 2027.

Elementele Strategiei de Dezvoltare Locală se fundamentează ținând cont de orientările strategice privind politica de coeziune la nivel european și național, de prioritățile determinate de Strategia Europa 2027, de prioritățile stabilite în cadrul Strategic Comunitar pentru perioada 2021 - 2027, de planificarea strategică națională, precum și de cea regională și județeană.

Actorii care participă la procesul de planificare

Dezvoltarea documentului de planificare strategică este un proces consultativ de mare anvergură, implicând o mare varietate de grupuri, pe care le putem exprima sub forma a trei concepte dominante:

1. **Societatea locală**, adică totalitatea oamenilor care trăiesc în comuna Corbeni, împreună cu Societatea Civilă formată din cetățeni, asociați sub diferite forme, care au aceleași interese și care își dedică timpul, cunoștințele și experiența pentru a-și promova și apăra aceste drepturi și interese.

2. **Mediul de Afaceri**, reprezentat de totalitatea întreprinderilor active care își desfășoară activitatea pe raza comunei Corbeni (Societăți cu Răspundere Limitată, Societăți pe Acțiuni, Persoane Fizice Autorizate, Asociații Familiale, Întreprinderi Individuale, Organizații non-guvernamentale etc.).

3. **Statul**, Statul, reprezentat la nivelul comunității prin Administrația Publică Locală. Administrația Publică Locală din comuna Corbeni este formată din Consiliul Local, ca autoritate deliberativă, și Primarul, ca autoritate executivă.

Motivația, importanța și metodologia de realizare a Strategiei de Dezvoltare Locală a comunei Corbeni 2021 - 2027

Tema de cercetare

Analiza de fezabilitate privind promovarea proiectelor de dezvoltare durabilă pentru perioada 2021 - 2027 converge către viziunea de dezvoltare locală în contextul economic mai larg al comunității din Corbeni prin elaborarea Strategiei de Dezvoltare Locală a comunei Corbeni din județul Argeș.

Motivația studiului

Prezentul document, constând în Strategia de Dezvoltare Locală a comunei Corbeni din județul Argeș pentru perioada 2021 - 2027, reprezintă rezultatul demersului de analiză ale informațiilor obiective obținute și primite din surse oficiale (statisticile existente) și ale informațiilor subiective obținute în urma anchetelor realizate la nivelul

populației și la nivelul mediului de afaceri, trecute prin filtrul catalizator al consultantului.

Necesitatea realizării acestui document rezidă din faptul că este un instrument tehnic de utilitate publică, o paletă largă de actori fiind interesată de existența, eficacitatea și beneficierea acestuia. Aceasta poate fi utilizată în corespondență cu mediul căruia se adresează, astfel:

- **Pentru Comunitate și Societatea civilă** – SDL reprezintă un document care furnizează informații cu privire la dezvoltarea unității administrativ-teritoriale;
- **Pentru mediul de afaceri** - reprezintă un instrument pragmatic, prin care investitorii își pot construi strategia de dezvoltare la nivelul arealului geografic utilizând resursele de care dispune UAT;
- **Pentru APL** - reprezintă un ghid de lucru permanent, care conține direcțiile de urmat;
- **Pentru factorii de decizie locali** – reprezintă un îndrumător, care conține acțiunile clare ce pot fi întreprinse pentru atingerea obiectivelor strategice.

Importanța studiului

Importanța studiului pentru comunitatea de la nivelul unității administrativ-teritoriale rezidă în măsura în care dimensiunea practică a dezvoltării strategice a fost transpusă în documentele programatice de la nivelul unității administrativ-teritoriale în general și în particular în Strategia de Dezvoltare Locală a comunei Corbeni din județul Argeș pentru perioada 2021 - 2027. Acestea rezidă și în portofoliul de proiecte prioritare aferent, în concordanță cu politicile europene și naționale.

Obiectivele Strategiei de Dezvoltare Locală

1. Coordonarea Strategiei de Dezvoltare Locală a Comunei Corbeni pentru perioada 2021 - 2027 cu documentele de planificare care urmează să fie finalizate la nivel european, național, regional și județean;
2. Evaluarea impactului proiectelor de investiție realizate până în acest moment și propunerea altor proiecte necesare ținând cont de potențialul existent;

3. Atragerea resurselor financiare necesare implementării portofoliului de proiecte identificate, atât din programe europene cu finanțare nerambursabilă, cât și din surse complementare (parteneriate public-private, credite externe, resurse proprii etc.);
4. Stimularea cooperării inter-instituționale în vederea creării condițiilor optime pentru accesarea și implementarea proiectelor finanțate în perioada 2021 - 2027;
5. Identificarea unei viziuni de dezvoltare propice pentru dezvoltarea optimă a comunității din comuna Corbeni, în funcție de posibilele scenarii de dezvoltare cu probabilitate mare de realizare, consolidată pe valorificarea resurselor și a potențialului existent, a oportunităților pieței, structurate perfect pe patru piloni de dezvoltare, satisfăcând nevoile identificate și ținând cont de amenințările ce ar putea avea impact asupra comunității.

Metodologia cercetării

La nivel metodologic, în etapa de cercetare, pentru a asigura validitatea datelor obținute, am optat să utilizăm un design mixt de cercetare. În acest sens, am considerat oportun să urmărim principiile triangulației (Bazeley, 2004). Am optat pentru utilizarea unei metodologii mixte, care cuprinde atât metode calitative (în cazul nostru: sinteza, analiza de conținut, comparația și interviul individual de profunzime), cât și cantitative (anchete pe bază de chestionar).

Metodele și tehnicile de cercetare utilizate pentru elaborarea studiului au fost:

- recenzia lucrărilor (cărți, monografiile, studii, articole etc.) publicate în Europa și România pe teme planificării strategice, a caracterizării comunității, a județului, ș.a.m.d;
- consultarea documentelor programatice de la nivelul Uniunii Europene, României, regiunii Sud-Muntenia, dar și a județului Argeș aferente perioadei de programare curentă, dar și ale celor pregătitoare pentru următoarea perioadă de programare;
- consultarea surselor de informație online;
- organizarea de interviuri cu reprezentanți ai aparatului de specialitate al primarului;

□ organizarea de anchete la nivelul populației, al mediului de afaceri și la nivelul aparatului instituției primarului.

Primul pas în procesul cercetării l-a constituit identificarea celor mai relevante surse bibliografice. Am optat pentru o logică ierarhică a cercetării, o abordare de tip „up-to-bottom”, plecând de la sursele existente la nivel european, național, până la cele de la nivel regional, județean și local.

Pentru consultarea legislației și a documentelor programatice, care nu au fost disponibile în format tipărit, am apelat la sursele electronice, respectiv paginile web ale diferitelor instituții (Comisia Europeană, Ministerul Dezvoltării Regionale și Turismului, Ministerul Administrației și Internelor, Agenția pentru Dezvoltare Regională, Consiliul Județean Argeș, Agenția pentru Protecția Mediului etc.).

În elaborarea Strategiei de Dezvoltare Locală a comunei Corbeni pentru perioada 2021 – 2027 s-a urmărit ca rezultatele analizelor să fie puse în evidență prin evaluarea comparativă a documentelor programatice, respectiv a celor de la nivel european, național, regional și județean, cu cele de la nivel local, în vederea creării condițiilor optime pentru accesarea și implementarea proiectelor finanțate în perioada 2021 - 2027.

Beneficii obținute în urma realizării Strategiei de Dezvoltare Locală Beneficii corelate la nivel macro

- Alinierea politicilor și programelor locale cu politicile naționale și internaționale, inclusiv cu Strategia Europa 2027;
- Corelarea SDL cu celelalte documente de planificare strategică și urbanistică de la nivel local, județean, regional, național și european.

Beneficii corelate la nivel micro

- Pregătirea organizată și clară/ pragmatică a intervențiilor locale pentru perioada de timp 2021 - 2027;
- Accesarea de fonduri rambursabile și nerambursabile pe baza unui plan de acțiune bine delimitat în timp.

Principiile care au stat la baza elaborării strategiei de dezvoltare au fost: asigurarea unui parteneriat viabil, implicarea comunității locale, transparența, obiectivitatea, coerența și continuitatea demersului.

Priorități de dezvoltare ale spațiului rural

Calitatea vieții și bunăstarea cetățenilor români din mediul rural întârzie să se înscrie în mod decisiv pe linia recuperării decalajelor față de condiția medie a cetățenilor Uniunii Europene, echiparea localităților din mediul rural este caracterizată de persistența deficitelor și contrastelor, resursele disponibile sunt valorificate într-o măsură insuficientă și deseori inefficient.

Principalele piedici în calea obținerii unor performanțe mai bune în ceea ce privește dezvoltarea localităților din mediul rural fac referire la următoarele:

- deficitul de capacitate administrativă atât la nivel local cât și la nivel național;
- disfuncțiile care se manifestă la interfața între politicile publice la nivel național și regional și cele la nivel local, în special datorită organismelor deconcentrate. Tocmai de aceea, planul strategic pune pe primul loc creșterea capacității administrative.

Cetățeanul român care locuiește în mediul rural are aceleași drepturi în raport cu autoritatea publică ca și cetățeanul de la oraș. Dezvoltarea durabilă a spațiului rural reprezintă un proces de creștere a calității vieții și bunăstării locuitorilor din mediul rural, fără a compromite bunăstarea generațiilor următoare, pe baza exploatarea rațională și eficiente a resurselor disponibile prin structuri economice moderne și competitive, în condițiile gestionării cu pricepere a treburilor publice.

Principalele probleme ale comunității rurale

doar 40.0% dintre comune sunt deservite de un serviciu public de transport călători, numai 29.0% din străzile comunelor sunt asfaltate și numai 55.0% dintre comune au stație de cale ferată;

60.0% dintre comune oferă serviciul de alimentare cu apă, dar numai jumătate din gospodăriile din comune sunt abonate la acesta;

numai 40.0% dintre comune furnizează serviciul de canalizare a apelor uzate, dar mai puțin de 15.0% din gospodării beneficiază de acesta;

în 40.0% dintre comune există alimentare cu gaz, 7.0% dintre acestea fiind introduse în ultimii 3 ani. În comunele în care există acest serviciu, au acces 300 de gospodării în medie;

asigurarea serviciilor de asistență social pentru numărul relativ mare de beneficiari este îngreunat de numărul redus de personal și resursele financiare limitate în raport cu necesitățile;

în medie sunt 2-3 medici în fiecare comună, iar o ambulanță deservește 15 comune;

există licee în mai puțin de 20.0% din numărul comunelor, școli profesionale tehnice sau de ucenici în mai puțin de 7.0% și în mai puțin de 5.0% din numărul comunelor există centre de formare, calificare și recalificare.

Înscrierea colectivităților comunei Corbeni, jud Argeș pe calea dezvoltării durabile este condiționată de lichidarea decalajului în ceea ce privește condițiile de viață față de cerințele (imperativele) omului modern, prin:

asigurarea accesului (universal) la servicii esențiale de interes general;

creșterea treptată a ariei de cuprindere și a nivelului de exigență privind serviciile de interes general esențiale, pe măsura evoluției necesităților și tehnologiei și disponibilității resurselor.

În ceea ce privește dezvoltarea durabilă a colectivităților rurale, dincolo de realitățile diferite care necesită o abordare individualizată la nivelul fiecărei colectivități,

există o serie de teme strategice de interes general. Pe primul loc se situează necesitatea asigurării vitalității demografice a comunelor, care trebuie să devină o temă prioritară, de sine stătătoare, și câmpul unor decizii lucide, fundamentate. Unele localități rurale se confruntă cu mari dezechilibre demografice (proporție mare a persoanelor cu vârste înaintate, proporție scăzută a populației active în rândul locuitorilor și proporție mare a persoanelor dependente, natalitate foarte scăzută larg devansată de rata mortalității, rată mare a fluxurilor migratoare de plecare) și o dinamică demografică negativă..

Prioritățile de dezvoltare ale regiunii Sud-Muntenia pentru perioada 2021 – 2027 includ:

Prioritatea 1 - Dezvoltarea durabilă a infrastructurii locale și regionale.

Se dorește creșterea atractivității și accesibilității regiunii Sud-Muntenia prin dezvoltarea mobilității și conectivității populației, bunurilor și serviciilor conexe în vederea promovării dezvoltării durabile.

Prioritatea 2 - Dezvoltare urbană durabilă.

Orașele dețin calități culturale și arhitecturale unice, forțe puternice de incluziune socială și posibilități excepționale de dezvoltare economică, reprezentând centre de cunoaștere și surse de creștere și inovație. Acest lucru este confirmat și de faptul că toate economiile lumii aflate în creștere predau o lecție simplă: orașele sunt cele mai puternice motoare de creștere ale unei economii. De aceea, se urmărește dezvoltarea policentrică și echilibrată a rețelei de localități urbane.

Prioritatea 3 - Creșterea competitivității economiei regionale pe termen lung.

Se dorește creșterea economiei regionale prin stimularea competitivității IMM-urilor autohtone și consolidarea cercetării-dezvoltării-inovării.

Prioritatea 4 - Protecția mediului și creșterea eficienței energetice.

Principalul obiectiv stabilit este protejarea și utilizarea eficientă a resurselor naturale și a patrimoniului natural.

Prioritatea 5 - Susținerea educației și ocupării forței de muncă.

Se dorește dezvoltarea capitalului uman din regiunea Sud-Muntenia prin creșterea accesului și a participării la educație și instruire pe tot parcursul vieții și stimularea ocupării forței de muncă.

Prioritatea 6 - Susținerea sănătății și asistenței sociale.

Obiectivul principal este îmbunătățirea accesului la asistență medicală și servicii sociale de calitate și promovarea incluziunii sociale.

Prioritatea 7 - Dezvoltarea rurală și dezvoltarea agriculturii.

Se dorește creșterea rolului așezărilor rurale și a contribuției agriculturii la economia regiunii Sud- Muntenia. Obiectivul strategic general al regiunii Sud-Muntenia este reprezentat de stimularea unui proces de creștere economică durabilă și echilibrată a regiunii Sud-Muntenia, bazată pe inovare și favorabilă incluziunii sociale, care să conducă la creșterea prosperității și calității vieții locuitorilor săi.

Prioritățile de dezvoltare ale județului Argeș pentru perioada 2021 - 2027 au la bază următoarele obiective strategice:

Infrastructură:

- Crearea infrastructurii necesare dezvoltării industriale și susținerii accesibilității intermodale;
- Asigurarea unei infrastructuri adecvate creșterii competitivității în agricultură și dezvoltare rurală;
- Dezvoltarea infrastructurii dedicate sprijinirii mediului antreprenorial;
- Reducerea disparităților teritoriale prin îmbunătățirea infrastructurii sociale;
- Valorificarea resurselor energetice locale prin extinderea și modernizarea instalațiilor și rețelelor energetice.

Dezvoltare durabilă și mediu:

- Minimizarea emisiilor poluante în contextual dezvoltării industriale;

- Sprijinirea dezvoltării rurale durabile, precum și a agriculturii ecologice;
- Responsabilizarea persoanelor cu initiative antreprenoriale pentru limitarea influențelor negative asupra mediului;
- Promovarea dezvoltării componente sociale a județului ținând cont de cerințele de protejare a mediului;
- Exploatarea responsabilă a resurselor energetice regenerabile pentru o dezvoltare durabilă a județului.

Resurse umane:

- Recalificarea forței de muncă în sectorul industrial;
- Formarea resurselor umane pentru sectorul agro-alimentar;
- Dezvoltarea antreprenorială, nevoie continuă pentru îmbunătățirea ocupării;
- Pregătirea de profesioniști pentru diminuarea disparităților și promovarea incluziunii sociale;
- Realizarea de programe educaționale (licență/master) pentru pregătirea specialiștilor în domeniul energetic.

Colaborare transfrontalieră:

- Schimb de tehnologii și know-how cu Bulgaria în domeniul industrial;
- Cooperare strategică transfrontalieră pentru creșterea competitivității în agricultură;
- Creșterea inițiativelor antreprenoriale prin parteneriate cu actori de peste graniță;
- Colaborare socio-culturală pentru un management eficient al resurselor umane și pentru o mai bună integrare socială;
- Valorificarea în comun a fluviului Dunărea și schimbul de tehnologii în domeniul energiilor regenerabile.

Capacitate administrativă:

- Implicarea mediului de afaceri în luarea deciziilor majore de politici pentru dezvoltarea economică, având prioritate domeniul industrial și agricol;
- Formarea antreprenorială a funcționarilor publici și membrilor comunității pentru îmbunătățirea abordării privind parteneriatul pentru dezvoltarea județeană;

- Eficientizarea livrării serviciilor sociale pentru dinamizarea comunităților;
- Guvernare verde la nivel județean prin stimularea utilizării energiei regenerabile de către instituțiile publice.

Strategia de Dezvoltare Locală a comunei Corbeni va stabili axa principală viitoarei dezvoltări a comunei, explicând principalele roluri și direcții, bazate pe propriile principii și valori.

Comuna Corbeni se va moderniza până în anul 2027 prin:

- *reabilitarea infrastructurii necesare pentru creșterea standardelor de viață și îmbunătățirea mediului social și educațional, cu o atenție deosebită în a asigura durabilitate acestui proces.*
- *îmbunătățirea serviciilor publice;*
- *îmbunătățirea domeniului agricol și turistic;*

Strategia de Dezvoltare Locală se realizează pentru cetățeni și cu participarea cetățenilor. Aceasta are la bază o viziune de lungă durată și integrează prioritățile economice, sociale și de mediu ale comunității, fundamentată pe resursele locale și ține seama de interdependențele între provocările locale, naționale și globale.

Misiunea Primăriei comunei Corbeni este de a fi permanent în slujba nevoilor comunității locale pentru a le rezolva într-o manieră legală, transparentă, echitabilă, competentă și eficientă, asigurând astfel prosperitatea locuitorilor comunei.

Priorități de dezvoltare ale comunei Corbeni în perioada 2021 - 2027:

Analiza factorilor interni și externi care influențează dezvoltarea locală au permis elaborarea direcțiilor strategice de intervenție pentru dezvoltarea comunei Corbeni.

Prioritatea 1 - Dezvoltarea infrastructurii tehnicoedilitare și protecția mediului:

- Modernizarea și extinderea infrastructurii rutiere prin dezvoltarea și reabilitarea rețelei stradale, amenajarea și sistematizarea intersecțiilor, precum și prin modernizarea drumurilor comunale;
- Asigurarea unui standard de viață ridicat pentru locuitorii comunei Corbeni prin armonizarea cu standardele europene în domeniul calității apei potabile, a tratării apelor menajare și în gestionarea deșeurilor;
- Modernizarea arterelor componente, inclusive prin realizarea de trotuare pentru pietoni, zone verzi de protecție (perdele de arbori);
- Extinderea rețelei de utilități;
- Creșterea oportunităților de investiții în special în domeniul turismului și al activităților de protecție a mediului.

Prioritatea 2 - Crearea unui mediu economic competitiv și prosper:

- Dezvoltarea economică a comunei;
- Valorificarea eficientă a resurselor locale;
- Crearea unui mediu de afaceri stimulat și competitiv, menit a atrage investiții private importante din țară și străinătate;
- Creșterea numărului agenților economici locali și diversificarea activităților economice;
- Îmbunătățirea economică locală în domeniul agriculturii;

Susținerea agenților economici locali, activi în domeniul agricol, a resursei umane, a comunității în general, prin servicii de informare, consultanță și instruire.

Prioritatea 3 - Creșterea nivelului calității vieții:

Crearea unui habitat care să asigure calitatea vieții, a unui ecosistem sănătos și a unor facilități la standarde europene;

Asigurarea unui mediu comunitar sănătos pentru toate categoriile sociale;

Îmbunătățirea calității actului educațional;

Asigurarea accesului la educație a populației aflate în situații de risc;

Stimularea formării profesionale continue prin implementarea unor programe de consiliere, orientare și reorientare a carierei pentru tineri și adulți.

Prioritatea 4 - Dezvoltarea sectorului de agrement:

Îmbunătățirea managementului local în sectorul sport și agrement prin susținerea activităților sportive și de agrement la nivelul comunei și prin modernizarea infrastructurii;

Dezvoltarea infrastructurii de agrement și petrecere a timpului liber prin organizarea în parteneriat public-privat de facilități sportive și de agrement.

Prioritatea 5 - Dezvoltarea capacității administrative:

Îmbunătățirea coeziunii dintre administrația publică locală și administrația publică județeană și alți factori interesați prin dezvoltarea capacității de planificare strategică și prin organizarea periodică de consultări publice ale societății civile cu privire la proiectele de dezvoltare ale comunei;

Crearea unui sistem modern și eficient de administrație publică;

Fluidizarea comunicării administrației publice locale cu administrația publică județeană și centrală;

Dezvoltarea durabilă se fundamentează pe trei principii majore ce o caracterizează:

- preocuparea pentru echitate și corectitudine între țări, regiuni și generații;
- viziunea de lungă durată asupra procesului dezvoltării;
- gândirea sistemică, interconexiunea între economie, societate și mediu.

Interpretarea abordărilor dezvoltării durabile într-o viziune globală reliefează interdependențele complexe și dinamice dintre economie, ecologie și social-uman. Specificul lor constă din diferențierea punctelor de vedere prin care este abordată durabilitatea, și anume:

| | |
|-----------------------|--------------------------------------------------------------------------------------------------------------------------------------------------------------------------------------------------------------------------------------------------------------------------------------------------------------------------------------------------------------------------------------------------------------------------------------------------------------------------------------------------|
| Economic | Bazat pe principiul generării unui venit maxim în condițiile menținerii capitalului (fizic, natural, uman), dezvoltarea durabilă se referă la valoarea capitalului (natural și uman). Pe plan contabil, dezvoltarea durabilă constă în acumulările care trebuie să depășească consumurile, adică abordată sub aspectul eficienței economice. |
| Ecologic | Bazat pe susținerea sistemelor biologice naturale și antropizate, dezvoltarea durabilă este abordată sub forma unei populații în continuă creștere și a unui consum de resurse ce diminuează stocurile și potențialul de refacere, cu consecințe nedorite asupra echilibrului ecologic general. În tendința de a oferi cât mai multe oportunități generațiilor viitoare, se înscrie și conservarea biodiversității globale, indiferent de avantajele cunoscute, în prezent, pentru unele specii; |
| Socio-cultural | Bazat pe menținerea stabilității sistemelor sociale, educaționale și culturale pentru determinarea echității intra și intergeneraționale, prin păstrarea diversității culturale și încurajarea pluralismului de idei, efect al unei educații permanente și care vizează amplificarea potențialului uman, îmbunătățirea acestuia cu noi |

| | |
|---------------------------|----------------------------------------------------------------------------------------------------------------------------------------------------------------------------------------------------------------------------------------------------------------------------------------------------------------------------------------------|
| | valențe, asigurându-se astfel utilizarea mai eficientă a factorilor materiali ai producției; |
| Moral și spiritual | Durabilitatea este pusă în relație cu valorile etice ale comportamentului uman, ca factor de sporire a eficienței muncii sociale; |
| Temporal | Este abordată în sensul perfecționării măsurării durabilității prin intermediul unui sistem de indicatori prin intermediul cărora să se evidențieze mărimea proceselor de înlocuire și reînnoire în raport cu cele de depreciere, primele să depășească sau cel mult să fie egale, pe termen scurt, comparativ cu cealaltă parte a ecuației. |

În esență, diferitele definiții privitoare la durabilitate sunt abordate „în viziunea reconcilierii dintre economie și mediul înconjurător pe o nouă cale care să susțină progresul uman, nu numai în câteva locuri și pentru câțiva ani, ci pentru întreaga planetă și pentru un viitor îndelungat”, ceea ce înseamnă și realizarea unui set de obiective economice și sociale, și care se referă la asigurarea:

- creșterii economice cu luarea în considerare a conservării și protejării resurselor naturale, cerințelor esențiale de muncă, hrană, energie, apă, locuințe și asistență medicală pentru oameni;
- unei noi calități a proceselor de creștere economică;
- creșterii controlate a populației;
- conservării și sporirii rezervei de resurse;
- restructurării tehnologice și menținerii sub control a posibilelor riscuri;
- abordări integrate a protecției mediului înconjurător, creșterii economice și necesarului de energie.

- **Strategia de dezvoltare locală a comunei Corbeni**

Inițiativa unui document de planificare strategică la nivelul comunei a pornit din necesitatea abordării procesului de dezvoltare durabilă la nivel local într-un mod concertat, cuprinzând atât viața socio-economică, cultural-educatională și infrastructură, cu respectarea principiilor de transparență și dezbateră publică a politicilor locale.

Strategia de dezvoltare durabilă a comunei se vrea a se constitui într-un document care să dea coerență politicilor locale. Astfel, se încearcă o trecere în revistă a problemelor la nivel local și propunerea de soluții care să reducă acțiunea acestora asupra vieții locale și să o îmbunătățească.

Demersul metodologic, în elaborarea documentului programatic, presupune analiza domeniilor identificate ca domenii majore de studiu (infrastructură, economie, mediu, educație și cultură, guvernare locală, social) și propunerea de politici publice și proiecte cu identificarea surselor de finanțare necesare realizării acestora. De asemenea, se are în vedere participarea comunității locale în procesul de elaborare a documentului, pentru ca, în final, Strategia de Dezvoltare Durabilă a Comunei Corbeni să fie însușită ca document de guvernare locală.

2. Descrierea zonei

- **Prezentare generală Regiunea Sud Muntenia**

Regiunea Sud Muntenia se încadrează în categoria regiunilor „mai puțin dezvoltate”, fiind caracterizată de un PIB pe cap de locuitor mai mic de 75% comparativ cu media Uniunii Europene. Prin prisma acestor modele, în conturarea unei viziuni pentru Regiunea Sud Muntenia pe perioada 2021-2027 și de lungă durată se impune determinarea în primul rând a factorilor comparativi și competitivi de care dispune. Din analizele întreprinse în cadrul Profilului socio-economic rezultă evident că Regiunea Sud Muntenia este relativ mai abundentă în teren decât în populație sau în capital.

O ierarhizare din punctul de vedere al abundenței relative în factori ar fi: teren, populație, capital și progres tehnologic.

Factori de natura avantajelor comparative

Teren: cea mai mare suprafață de teren agricol din țară (2.432.301 ha), din care 1.965.228 ha arabil, 288.019 ha pășuni, 108.419 ha fânețe, 28.817 ha vii și 41.818 ha livezi. păduri 658,7 mii ha; ape: Olt, Vedea, Argeș, Ialomița, Siret, Dunărea ca graniță sudică a regiunii cu ostroave, lacuri și ape subterane; subsol: petrol, gaze naturale, cărbune, sare, marne calcaroase, sulf, acumulări de gips și izvoare minerale. Regiune relativ abundentă în teren (Călărași, Ialomița, Giurgiu și Argeș), în special agricol.

Regiunea Sud Muntenia este localizată în partea de sud a României, învecinându-se la nord cu regiunea Centru, la est cu regiunea Sud - Est, la vest cu regiunea Sud – Vest, iar la sud cu Bulgaria, limita fiind dată de fluviul Dunărea. Cu o suprafață de 34.453 km², reprezentând 14,5% din suprafața României, regiunea Sud Muntenia ocupă locul al 3-lea ca mărime din cele 8 regiuni de dezvoltare.

O caracteristică aparte, cu multiple implicații de ordin socio-economic, o reprezintă faptul că este singura regiune din țară ce conține o regiune enclavă în partea mediană, și anume regiunea București – Ilfov. Un alt aspect favorabil îl reprezintă și prezența, în partea de sud, a fluviului Dunărea, fapt ce oferă posibilitatea de a avea conexiuni cu cele opt țări riverane, iar prin intermediul canalului Dunăre – Marea Neagră de a avea ieșire la Marea Neagră și acces la portul Constanța, principala poartă maritimă a țării.

Forța de muncă: populație 3.243.268 din care 41,4% (1.342.035) locuia în mediul urban (sub media înregistrată la nivel național de 54,9%) și 58,6% (1.901.233) în mediul rural, circa 26.110 studenți. Abundența relativă numeric dar deficitară profesional, mai ales nivel mediu.

Capital: - fizic capacități active: energie electrică, hidro și termo, autoturisme, chimicale plastice și sodice, nave, materiale construcții, industrie ușoară, industrie agroalimentară.

- fizic capacități inactive: locomotive, vagoane, transformatoare, mașini agricole, avioane, aparataj, îngrășăminte chimice, conserve.

- capital financiar: economisire regională scăzută, investiții străine concentrate pe autoturisme și aluminiu. Deficit relativ de capital (fizic inclusiv infrastructură, financiar, mai ales investiții străine).

Factori de natura avantajelor competitive :

- Existenți: poziție nodală rutieră (căi ferate, aeriană), muncă zile de lucru urban și sfârșit de săptămână rural.
- Emergenți: zona IT (programare), C/D electrotehnică și agroindustrială.
- Slabi: spirit antreprenorial educat, management profesionalizat, satisfacția consumatorului, spirit comunitar și asociativ.

Teoria economică Heckscher-Ohlin, confirmată în mare măsură în practică, indică faptul că țările și în cadrul lor zonele ar trebui să se concentreze pe activitățile și produsele intensive în factorul sau factorii relativ abundenți. De exemplu, dacă o țară dispune de mai mult teren decât populația (cazul Australiei sau al Canadei), ar trebui să producă mai degrabă produse agricole, care sunt intensive în teren (în cost terenul este important). Dacă o altă țară este relativ abundentă în populație (forță de muncă), comparativ cu terenul (cazul Japoniei) ar trebui să se specializeze în produse manufacturate, care sunt intensive în forță de muncă (în cost forța de muncă este importantă).

Pornind de la aceste premise de fapt și de raționament, viziunea pe termen lung conduce la concluzia că regiunea Sud Muntenia dispune în primul rând de un avantaj comparativ care poate deveni și competitiv prin ecologizare în domeniul agriculturii, în sensul larg al noțiunii: culturi agricole, pomicultură, viticultură, zootehnie, silvicultură, incluzând activitățile de prelucrare, localizate în zona rurală, în concept de dezvoltare rurală, cu atât mai mult cu cât populația rurală deține cea mai mare parte, în jur de 52%

din populația regiunii, neluând în considerare faptul că și o parte crescândă din populația urbană își desfășoară activitatea parțial în mediul rural.

O astfel de prioritizare nu exclude opțiunea dezvoltării industriale, ci o ranforsează prin agroindustrie și, în mod necesar, prin întreaga gamă de producții industriale de tractoare, mașini agricole, autovehicule utilitare, produse chimice, materiale de construcții și multe altele legate de agricultura propriu-zisă.

Adăugate la pilonii industriali deja existenți, sector energetic, metale neferoase, autoturisme, construcții navale, industrie chimică, industrie ușoară, astfel de activități industriale legate de agricultură ar prefigura regiunea ca o zonă industrial-agrară sau agro-industrială puternică, bazată pe complementaritate de activități și pe competitivitate de tipul unor zone asemănătoare din Canada sau Franța.

Viziunea regiunii Sud Muntenia pentru perioada de programare 2021-2027 este aceea de a deveni un promotor al competitivității atât în domeniul industrial, cât și în agricultură, dar și al economiei digitale prin dezvoltarea unui mediu de afaceri performant bazat pe resurse umane competente, integrarea tehnologiilor inovative și promovarea dezvoltării durabile.

Bazată pe concluziile analizei socio-economice și SWOT, pe avantajele comparative ale regiunii, pe punctele tari și oportunitățile acesteia, strategia, prin structură și conținut urmărește formularea unui răspuns coerent și articulat la problemele și punctele slabe ale regiunii, prin propunerea unei viziuni strategice ce susține dezvoltarea economică și echilibrată a regiunii, concomitent cu dezvoltarea capacității acesteia de a se adapta și de a putea răspunde la principalele schimbări economice cheie.

Strategia se adresează unei game diverse de probleme economice, sociale și de mediu ale comunităților, care sunt relevante pentru a defini și furniza obiectivele necesare obținerii dezvoltării durabile și creșterii coeziunii economice, sociale și teritoriale în regiune. Totodată, strategia se concentrează pe o combinație între investițiile de tip hard (în infrastructură) și măsuri de tip soft (în domeniul resurselor umane), pentru a putea adresa în mod armonizat raportul nevoi-resurse, obiective de atins și mijloace necesare.

Mai mult, această viziune se bazează pe acțiunile prevăzute de autoritățile publice locale, singure sau în parteneriat cu diverși actori locali sau regionali din sectorul public sau privat, în vederea asigurării unei dezvoltări economice, sociale și teritoriale durabile și pentru a realiza obiectivul general al strategiei.

Obiectivul general

Stimularea unui proces de creștere economică durabilă și echilibrată a regiunii Sud Muntenia, bazată pe inovare și favorabilă incluziunii sociale, care să conducă la creșterea prosperității și calității vieții locuitorilor săi.

Acest obiectiv este corelat cu abordarea europeană privind creșterea competitivității regiunilor și promovarea echității prin prevenirea marginalizării zonelor cu probleme de dezvoltare economică și socială.

Astfel, obiectivul implică asigurarea unui standard de viață ridicat, prin creștere și dezvoltare economică, socială și teritorială echilibrată, bazată pe inovare, utilizarea eficientă a resurselor și favorabilă incluziunii sociale.

Obiectivele strategice specifice

Scopul strategic reflectă abordarea concentrată, integrată și flexibilă pentru:

- îmbunătățirea competitivității și capacității inovatoare a economiei regiunii în vederea creșterii economice;
- reducerea disparităților economice și sociale existente în interiorul regiunii și creșterea gradului de includere a comunităților dezavantajate în viața economică a acesteia;
- protejarea și îmbunătățirea condițiilor de mediu și a biodiversității;
- folosirea rațională a resurselor naturale.

Atingerea obiectivului strategic general se va face printr-un set de obiective strategice specifice, care reflectă combinația aspirațiilor sociale, economice și de mediu ale regiunii.

Prin obiectivele specifice, Planul urmărește eliminarea factorilor care blochează dezvoltarea pe ansamblu a regiunii, exploatând totodată avantajele care furnizează oportunități de dezvoltare.

Împreună, cele șapte obiective specifice vor contribui la obținerea prosperității regiunii, asigurând totodată o dezvoltare pe termen lung a comunităților acesteia.

Obiectivele strategice specifice care vor ghida implementarea Planului și care printr-o abordare cuprinzătoare și integrată urmăresc revitalizarea economică și socială a regiunii, sunt:

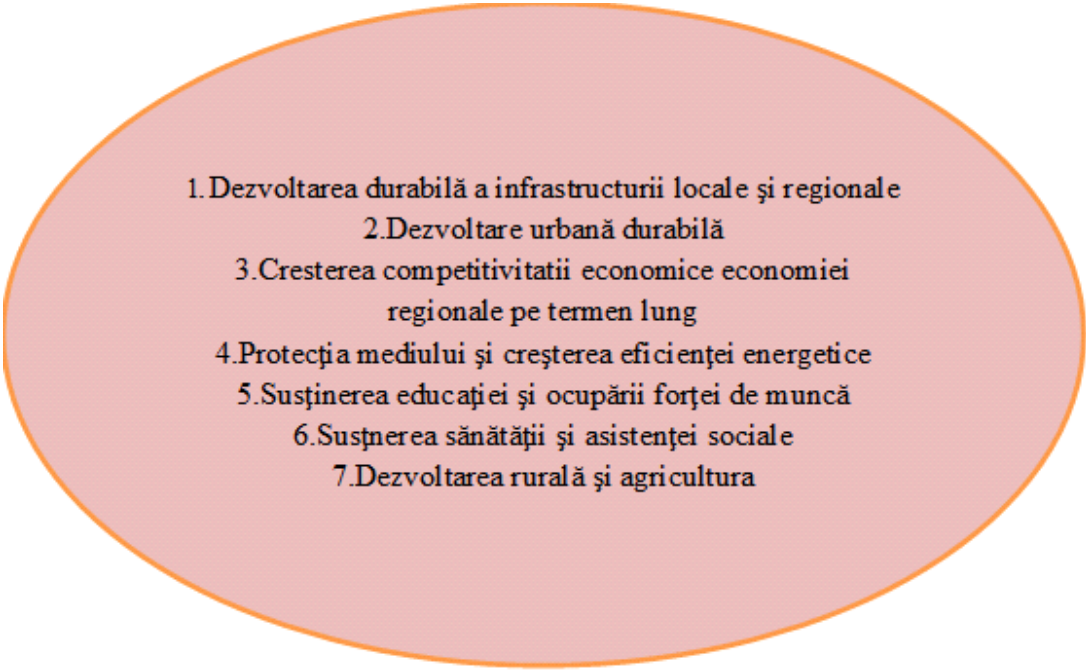
1. Creșterea atractivității și accesibilității regiunii Sud Muntenia prin dezvoltarea mobilității și conectivității populației, bunurilor și serviciilor conexe în vederea promovării dezvoltării durabile;
2. Dezvoltarea policentrică și echilibrată a rețelei de localități urbane;
3. Creșterea economiei regionale prin stimularea competitivității IMM-urilor autohtone și consolidarea cercetării – dezvoltării – inovării;
4. Protejarea și utilizarea eficientă a resurselor naturale și a patrimoniului natural;
5. Dezvoltarea capitalului uman din regiunea Sud Muntenia prin creșterea accesului și a participării la educație și instruire pe tot parcursul vieții și stimularea ocupării forței de muncă;
6. Îmbunătățirea accesului la asistență medicală și servicii sociale de calitate și promovarea incluziunii sociale;
7. Creșterea rolului așezărilor rurale și a contribuției agriculturii la economia regiunii Sud Muntenia;

Definirea priorităților și măsurilor de dezvoltare la nivel regional pentru viitoarea perioadă de programare 2021-2027 a reprezentat un proces participativ, realizat prin implicarea actorilor regionali relevanți, fiind astfel create premisele necesare pentru identificare nevoilor reale de dezvoltare ale regiunii Sud Muntenia.

Strategia va fi deci implementată pe baza următoarelor priorități cheie, ce sunt orientate spre nevoile specifice de dezvoltare ale regiunii și sunt conforme și cu Strategia

Națională de Dezvoltare Regională 2021 – 2027, elaborată de Ministerul Dezvoltării Regionale și Administrației Publice.

Domenii prioritare ale Planului de Dezvoltare Regională Sud Muntenia 2021 - 2027

- 
1. Dezvoltarea durabilă a infrastructurii locale și regionale
 2. Dezvoltare urbană durabilă
 3. Creșterea competitivității economice economiei regionale pe termen lung
 4. Protecția mediului și creșterea eficienței energetice
 5. Susținerea educației și ocupării forței de muncă
 6. Susținerea sănătății și asistenței sociale
 7. Dezvoltarea rurală și agricultura

DESCRIEREA SITUAȚIEI CURENTE A REGIUNII SUD MUNTENIA

Regiunea Sud Muntenia este localizată în partea de sud a României, învecinându-se la nord cu regiunea Centru, la est cu regiunea Sud - Est, la vest cu regiunea Sud – Vest, iar la sud cu Bulgaria, limita fiind dată de fluviul Dunărea. Cu o suprafață de 34.453 km², reprezentând 14,5% din suprafața României, regiunea Sud Muntenia ocupă locul al 3-lea ca mărime din cele 8 regiuni de dezvoltare. O caracteristică aparte, cu multiple implicații de ordin socio-economic, o reprezintă faptul că este singura regiune din țară ce conține o regiune enclavă în partea mediană, și anume regiunea București – Ilfov. Un alt aspect

favorabil îl reprezintă și prezența, în partea de sud, a fluviului Dunărea, fapt ce oferă posibilitatea de a avea conexiuni cu cele opt țări riverane, iar prin intermediul canalului Dunăre – Marea Neagră de a avea ieșire la Marea Neagră și acces la portul Constanța, principala poartă maritimă a țării.

Din punct de vedere administrativ, regiunea Sud Muntenia este formată din 7 județe (Teleorman, Călărași, Dâmbovița, Giurgiu, Ialomița, Prahova și Argeș), 16 municipii, 32 de orașe și 519 comune cu 2019 sate. În ceea ce privește suprafața regiunii, se poate observa că cele mai mari ponderi sunt deținute de județele Argeș (19,8%), Argeș (16,8%) și Călărași (14,8 %), iar cea mai mică de județul Giurgiu (10,2 %).

Regiunea Sud Muntenia este străbătută de cea mai importantă axă de urbanizare din România – culoarul Brașov-Ploiești- București.

În scopul impulsivării dezvoltării economice și urbane, în România, s-au înființat, 7 poli de creștere și 13 poli de dezvoltare, în cadrul cărora se realizează cu prioritate investiții din programele cu finanțare comunitară și națională. Astfel, regiunea Sud Muntenia este structurată în jurul a două centre de polarizare, respectiv: municipiul Ploiești, identificat drept pol de creștere și municipiul Pitești, identificat drept pol de dezvoltare. Fiecare dintre acești poli are un potențial semnificativ de influență nu doar regională, ci și extra-regională.



Regiunea Sud Muntenia mărginește partea de sud a Carpaților Meridionali și Orientali spre Câmpia Română și are ca și graniță naturală, fluviul Dunărea. Relieful regiunii este caracterizat prin varietate, dispunere în formă de amfiteatru și predominanța formelor de relief de joasă altitudine. Astfel, câmpiile și luncile ocupă 70,7%, dealurile 19,8%, iar munții doar 9,5 % din suprafața regiunii.

Integrată climatului temperat-continental, cu nuanțe de excesivitate mai pronunțată pe măsura înaintării spre est și sud-est, regiunea Sud Muntenia beneficiază de toate tipurile climatice dezvoltate altitudinal, de la clima de luncă joasă din câmpie, la cea de dealuri și podișuri, până la cea de munte. Totodată, suprapus acestor tipuri climatice, regiunea Sud Muntenia primește și influențe climatice de tranziție umede (oceanice și submediteraneene) în vest și de ariditate (continental - excesive) din est și sud-est.

În regiunea Sud Muntenia există un număr de 72 arii protejate de interes național, rezervațiile naturale și monumentele naturii din regiune cuprinzând o mare varietate de ecosisteme, plante și animale rare, forme de relief deosebite, puncte fosilifere și diferite obiective geologice. Diversitatea reliefului, bogăția resurselor naturale, varietatea peisajelor fac ca regiunea Sud Muntenia să dispună de un important potențial turistic. Totodată, regiunea Sud Muntenia dispune și de cea mai mare suprafață arabilă din țară.

Astfel, potențialul regiunii este dat de întinsele suprafețe de câmpie acoperite cu soluri fertile din jumătatea sudică a regiunii, de pășunile și fânețele naturale situate în regiunile de podiș și dealuri subcarpatice și de pajiștile montane din nordul regiunii, care favorizează dezvoltarea creșterii animalelor. Pomicultura și viticultura sunt dezvoltate în zona de dealuri, unde condițiile sunt favorabile acestor două tipuri de activități agricole.

ANALIZA SWOT REGIONALĂ

PUNCTE TARI

- Prezența coridoarelor de transport pan-europene: 5 drumuri europene (E574, E81, E70, E 85 și E60) și de autostrăzi A1 (București-Pitești) și A2 (București-Constanța), fluvial Dunărea;
- Existența în cadrul regiunii a aeroporturilor București-Otopeni și București-Băneasa;
- Profil economic diversificat al regiunii: partea de nord a Regiunii (județele Argeș, Dâmbovița și Prahova) se caracterizează printr-un grad ridicat de industrializare (Prahova deține locul 1 pe țară în producția industrială); partea sudică are un potențial agricol deosebit de ridicat (71,1% din suprafața totală reprezentată de suprafețe agricole, din care 80,2% terenuri arabile).
- Varietatea resurselor naturale (petrol, gaze naturale, cărbune, sare, ape minerale, terenuri arabile, păduri);
- Resurse turistice diversificate: stațiunile montane de pe Valea Prahovei-masivul Bucegi și Munții

Piatra Craiului, stațiunile balneoclimaterice din Subcarpați;

- Existența unor societăți private reprezentative, cu capital străin sau mixt. In regiune s-au realizat importante investiții străine directe: Renault-Pitești, Holcim-Câmpulung Muscel, Samsung COS-Târgoviște;
- Forța de muncă flexibilă, ieftină, calificată în domenii ca petrochimia, construcții de mașini, industrie prelucratoare.
- Rețea de asezări dezvoltată echilibrat: 43 de orașe (din care 16 municipii), 488 de comune și 2030 de sate.
- Existența a numeroase parcuri industrial (25% din numărul parcurilor industriale din România)
- Ponderea mare a IMM-urilor din domeniul serviciilor(75,8%);

PUNCTE SLABE

- Condiții tehnice precare a drumurilor locale, cele mai ridicate ponderi ale drumurilor publice modernizate înregistrându-se în județele sudice: Argeș, Ialomița, fiecare cu peste 33%;
- Grad scăzut de utilizare a amenajărilor portuare de pe Dunăre, scăderea traficului generând declinul activităților de profil;

- Declinul industriei tradiționale, care suportă, în prezent, impactul sever al procesului de tranziție spre economia de piață, prin închiderea majorității unităților industriale reprezentative;
- Pondere scăzută a tehnologiilor moderne utilizate în industrie și agricultură;
- Infrastructura de turism învechită, majoritatea structurilor de cazare de două și trei stele, precum și structurilor de agrement, fiind construite în perioada anilor 1980;
- Existența a numeroase zone monoindustriale: Mizil, Plopeni, Urlați, Valea Călugărească și Câmpulung Muscel- din județele nordice, dar și a unora din județele sudice: Turnu Măgurele, Zimnicea, Alexandria, Videle, Giurgiu, Oltenița, Călărași, Slobozia și Fetești;
- Scăderea populației active și ocupate. Populația activă reprezintă 38,2 % din populația regiunii, în timp ce populația ocupată reprezintă 35,4%. Pe domenii de activitate, 39,4% e ocupată în agricultură, 29,5% în industrie și 31,1% în servicii;
- Utilități publice degradate: grad avansat de degradare/ subdimensionare a conductelor de apă, densitate scăzută a rețelei de alimentare cu gaze;
- Creșterea ratei emigrației, îndeosebi în rândul populației tinere;
- Proces accentuat de îmbatrânire a populației. Regiune marcată de industrializarea forțată din anii 60;
- Prezența unor zone monoindustriale;
- Decalaj informational (digital divide), inclusiv în (și între) cele mai mari orașe;

- Dificultăți legate de integrare unei numeroase minorități a Rromilor(5-6% din populația totală a regiunii, după estimările făcute de organizațiile etniei Rrome);

OPORTUNITĂȚI

- Potențial de exploatare a Dunării ca un coridor de transport cu cost redus;
- Importanța tot mai mare acordată transportului feroviar în următoarea perioadă de programare 2021 – 2027 la nivel European;
- Strategia Uniunii Europene pentru regiunea Dunării;
- Strategia UE ;
- Fonduri europene alocate programelor de cooperare transfrontalieră;
- Existența unui potențial turistic favorabil dezvoltării unui turism durabil în regiune;
- Potențial crescut pentru turismul montan, rural, balnear, dunărean, religios etc;
- Dezvoltarea sectorului serviciilor va oferi oportunități pentru crearea de noi locuri de muncă;
- UE alocă fonduri substanțiale prin programele operaționale;
- Potențial crescut pentru agricultura ecologică;
- Potențial crescut pentru agroturism (în special în sud);
- Interes pentru înființarea clusterelor;
- Valorificarea potențialului piscicol;
- Disponibilitatea forței de muncă pentru recalificare și dezvoltarea abilităților;
- Creșterea numărului de investiții străine;
- Dezvoltarea antreprenoriatului;

- Extinderea / modernizarea rețelei rutiere de transport;
- Dezvoltarea cooperării cu țările riverane Dunării;
- Dezvoltarea infrastructurii de sprijin pentru activitățile economice.
- Densitatea ridicată a populației (loc 3 la nivel național).

AMENINTARI

- Potențial ridicat de dezvoltare a turismului, datorită resurselor naturale și culturale bogate, precum și datorită creșterii cererii în domeniul turismului montan, ecologic, cultural și balneoclimateric;
- Creșterea numărului de investiții străine;
- Dezvoltarea antreprenoriatului;
- Extinderea/ modernizarea rețelei rutiere de transport;
- Dezvoltarea cooperării cu țările riverane Dunării;
- Dezvoltarea infrastructurii de sprijin pentru activitățile economice;
- Îmbunătățirea calității serviciilor turistice regionale;
- Potențial mare pentru turismul montan, rural și ecumenic;

Concluzii

Dezvoltarea și fundamentarea unor strategii care să aibă la bază resursele naturale, preabilitatea solurilor pentru diverse culturi agricole, tradițiile și meșteșugurile locale, diversitatea peisajelor și accesibilitatea la acestea. Elaborarea unor strategii de adaptare pe termen lung la schimbările climatice și la modificările de mediu pentru a minimiza impactul acestora asupra sectoarelor economice și comunităților.

Eficientizarea utilizării resurselor de apă în agricultură în regiunile de câmpie din partea de sud a regiunii prin rețehnologizarea sistemului de irigații, precum și în adecvarea exploatațiilor agricole conform standardelor Politicii Comune Agricole(PAC).

Promovarea ecoturismului drept formă de turism care reprezintă vizitarea unor arii naturale, cu influență antropică minimă și care prezintă un impact negativ redus din punct de vedere al fluxului turiștilor și care asigură avantaje pentru implicarea socio-economică a comunităților locale.

3. PREZENTARE GENERALĂ A JUDEȚULUI ARGEȘ

3.1 Așezarea Geografică

Este situat în partea central-sudică a țării, fiind delimitat la sud de paralela de 44°22' latitudine nordică și la nord de cea de 45°36' latitudine nordică, la vest de meridianul de 24°26' longitudine estică, iar la est de cel de 25°19' longitudine estică. Suprafața județului este de 682631 ha. În partea nordică, limita județului urmărește crestele înalte ale munților Făgăraș, traversează munții Piatra Craiului și culoarul Rucăr – Bran ce desparte județul Argeș de județele Sibiu și Brașov. La est limita cu județul Dâmbovița este mult mai lungă, traversând munții Leaota, Subcarpații Getici, piemontul Cândești și câmpia Găvanu Burdea. Limita sudică dinspre județul Teleorman taie câmpia Găvanu Burdea. La sud-vest, județul Argeș se învecinează cu județul Olt, limita străbătând câmpia Română și piemontul Cotmenei, traversând văile din bazinul superior al râului Vedea. Limita vestică, dinspre județul Vâlcea, traversează valea râului Topolog

3.2 Relieful județului Argeș este proporțional repartizat, coborând în trepte de la nord spre sud, cuprinzând toate unitățile geo-morfologice carpto-trans-danubiene, de la altitudinea de peste 2500 m până la 160 m. Predomină ținuturile deluroase, care

ocupa 38,3% din suprafața județului, munții 29,6% și câmpiile 32,1%. În relieful său se disting trei trepte: treapta înaltă, cu orientare est-vest, se desfășoară pe o lungime de 70 Km, între valea Dâmboviței și valea Oltului și se înscrie în peisaj prin cei mai înalți munți din țară (munții Făgăraș, munții Iezer, munții Piatra Craiului, munții Leaota și munții Papușa), precum și munții de înălțime mijlocie (munții Frunții, și Chițu) ca și culoarul Dragoslavele-Rucăr-Bran. În cadrul acestei trepte și îndeosebi a crestei munților Făgăraș ce se întind între Văile Dâmboviței și Oltului, se disting 140 de vârfuri ce trec de 2000 de m altitudine, 29 depășesc 2400 m, iar 6 dintre acestea depășesc 2500 m (vârful Moldoveanu 2544 m-cel mai înalt vârf din Carpații românești, aflat în întregime pe teritoriul județului Argeș; vârful Negoiu-2535m; Călțun Lespezi-2522m; Vânătoarea lui Buteanu-2508m ; Viștea Mare-2527 m și Dara -2501 m). Vârfuri semețe și impunătoare se afla și în celelalte culmi cum sunt: Iezer-2462 m; Roșu-2469 m; Papușa-2391 m din Masivul Iezer Păpușa; Vârful La Omu-2239 m și Vârful Pietrei -2086 m din Masivul Piatra Craiului, Vârful Leaota -2333m din munții cu același nume și altele. Pantele rezezi, circurile și căldările glaciare (18 lacuri glaciare), conferă zonei alpine un farmec și o strălucire aparte. Culmile sudice puternic ramificate au aspectul unor măguri împădurite până aproape de vârf, punând în evidență asimetria caracteristică munților Făgăraș. Zona centrală a județului considerată și treapta mijlocie, este ocupată de dealuri subcarpatice, față de care munții se înalță abrupt la nord, iar la sud dealurile scad în înălțime, pierzându-se treptat în câmpie. Dealurile înalte subcarpatice, acoperite de păduri de foioase, domină spre sud un relief larg vălurit, cu spinări netede și văi largi. Piemontul Getic reprezintă a treia treaptă morfologică a reliefului județului, a cărei limită cu subcarpații este marcată de șirul depresiunilor intracolinare, spre care se termină prin creste. Pe teritoriul județului Argeș se află parțial piemonturile Căndești și Cotmeana și în totalitate piemontul Argeșului (dealurile Argeșului). Câmpia Română constituie treapta cea mai coborâtă a reliefului județului Argeș, având două subunități: Câmpia înaltă a Piteștilor (în totalitate) și Câmpia Găvanu-Burdea (parțial). Prima subunitate

are un caracter piemontan având altitudinea cea mai ridicată din toată Câmpia Română. Cealaltă subunitate este mult mai netedă și este străbătută de văi largi și puțin adânci.

3.3 Structura teritoriului

Teritoriul este articulat în trei zone distincte:

a) Zona de Câmpie (2.190,2 kmp reprezentând 32,1% din teritoriu) se afla în sudul județului;

b) Zona de Deal (2.612,2 kmp reprezentând 38,3% din teritoriu) situata în partea centrala a județului;

c) Zona de Munte (2.023,9 kmp reprezentând 29,6% din teritoriu) se afla în nordul județului.

Zona desemnată pentru investițiile teritoriale integrate este caracterizată prin sisteme peisagistice și teritoriale diversificate, contextual, fiind prezente arii în care se înregistrează condiții orografice și structurale tipice zonelor de câmpie, deal și munte. Pentru aceasta se distinge necesitatea realizării unei „evaluări integrate” a teritoriului, cu privire la particularitatea contextului orografie-mediului care, inevitabil, au generat în timp diferențe substanțiale și în termene de dezvoltare socio-economică. Această evaluare constituie primul element pentru definirea unei strategii de dezvoltare care, plecând de la „dotările” și „vocațiile” teritoriului, intervine în realitățile locale prin proiecte cu tendințe de valorificare a factorilor endogeni, într-o strategie de integrare a elementelor și complementare a resurselor. Astfel, sistemul teritorial al proiectului integrat poate fi observat în modul următor:

- Zona de Câmpie

Reprezintă partea meridională a teritoriului județului și din punct de vedere geografic, se întinde la sud. Zona de câmpie se împarte în două părți: Câmpia înaltă a Pitestilor (în totalitate) are caracter piemontan având altitudinea cea mai ridicată din toată Câmpia Română; Câmpia Gavanu-Burdea (parțial) este mult mai netedă și este străbătută

de vai largi si putin adânci. Din punct de vedere geologic, în Câmpia Româna apar formatiuni levantine si mai ales cuaternar-pleistocene pe interfluvii (pietrisuri de Cânduesti) si holocene în lungul vailor si în câmpie (pietrisuri, loess). Clima din aceasta zona se caracterizeaza prin temperaturi ridicate si precipitatii reduse, având o influenta vitala pentru buna dezvoltare a culturilor agricole. În interiorul acestei zone, asa definite, reintra teritoriile a 34 de localitati. Suprafata teritoriala a Zonei de Câmpie este de 2.190,2 kmp, cu o populatie la 01/07/2004, de 323.331 locuitori (densitate 147,6 locuitori/kmp).

b) Zona de Deal

Reprezinta partea centrala a judetului Arges si este formata din: dealurile subcarpatice, fata de care muntii se înalta abrupt la nord, iar la sud dealurile scad în înaltime, pierzându-se treptat în câmpie; piemontul Getic, a carui limita cu subcarpatii este marcata de sirul depresiunilor intracolinare, spre care se termina prin creste. Pe teritoriul judetului Arges se afla partial piemonturile Cânduesti si Cotmeana si în totalitate piemontul Argesului (dealurile Argesului). Zona de nord-est este alcatuita din formatiuni jurasice (calcare, dolomiti) si cretacice (calcare, conglomerate, gresii, marne, nisipuri, pietrisuri), iar în piemontul Getic apar formatiuni levantine si mai ales cuaternar-pleistocene pe interfluvii (pietrisuri de Cânduesti) si holocene în lungul vailor (pietrisuri, loess). Climatul de deal este influentat de pozitia de mijloc în cadrul reliefului judetului, caracterizându-se prin temperaturi medii anuale mai ridicate (7° - 10°) si precipitatii mai scazute decât în zona montana (700-1000 mm/an). Din aceasta zona, asa definita, fac parte teritoriile a 56 de localitati. Suprafata teritoriala a Zonei de Deal este de 2.612,2 kmp, cu o populatie la 01/07/2004, de 257.131 locuitori (densitate 109,4 locuitori/kmp).

c) Zona de Munte

Este situată în partea septentrionala a judetului Arges si constituie treapta cea mai înalta a reliefului, cu muntii Fagaras, Iezer-Papusa, Piatra Craiului si Leaota. Din culmea principala, cu orientare est-vest, se desprind catre sud, culmi secundare cu altitudini din ce în ce mai mici, constituind treapta joasa a munților Fagaras.

Zona de Munte este alcătuită din formațiuni jurasice (calcare, dolomiți) și cretacee (calcare, conglomerate, gresii, marne, nisipuri, pietrisuri). Climatul de munte se caracterizează prin temperaturi scăzute (media multianuală 0°C), precipitații bogate, (1.200-1.400 mm/an) și vânturi puternice care bat tot timpul anului cu predominanță din nord-vest și est. Zonalitatea pe verticală, impune separarea în două subtipuri: subtipul climatului alpin (peste 1.900 m) și subtipul climatului munților mijlocii. Din această zonă, așa definită, fac parte teritoriile a 12 localități. Suprafața teritorială a Zonei de Munte este de 2.023,9 kmp cu o populație la 01/07/2004, de 38.339 locuitori (densitate 18,9 locuitori/kmp).

3.4. Date Economice

Suprafață, populație, așezări

Datele statistice referitoare la populația cu domiciliul în județul Argeș în ianuarie 2018 sunt următoarele : total persoane 639.930 din care populație ocupată – 160.513.

În iulie 2017, total populație de 641.463 din care 311.720 bărbați și 329.743 femei, populație urbană 314.292, populație rurală 327.171.

Principalele orașe sunt : Pitești - municipiu reședință de județ –cu 175.943 locuitori(in anul 2016)- important centru industrial, comercial, cultural și universitar ; municipiul Câmpulung – Muscel (36.715 locuitori), Curtea de Argeș (municipiu- 33.209 locuitori), Costești (oraș- 10.605 locuitori), Mioveni (oraș- 34.052 locuitori), Ștefănești (oraș- 15.360 locuitori), Topoloveni (oraș- 9.416 locuitori).

Rata șomajului – 4,06 % (ianuarie 2018)

Număr șomeri- 10.411 (ianuarie 2018)

Economia județului

Industria construcțiilor de mașini- cea mai importantă uzină în domeniu, din țară, Automobile Dacia Groupe Renault SA (Mioveni), reprezintă principala investiție externă din Județul Argeș și una dintre cele mai importante de la nivel național. Dacia, cea mai mare companie din România, cu o cifră de afaceri de peste 5 Mld Euro în 2017,

este liderul pieței auto din România, cu o cotă de circa 30% din vânzările de vehicule noi, aproape 350.000 de autoturisme pe an. Peste 90% din producția uzinei de la Mioveni este comercializată la export. S-a creat o gamă largă de industrii orizontale, conexe producției de autoturisme -piese și accesorii pentru autovehicule și pentru motoare de autovehicule:

- sisteme electrice și electronice pentru autovehicule (Lear Corporation), - produse componente (Faurecia- furnizor atât pentru Renault, dar și pentru Jaguar Land-Rover, Fiat-Chrysler, Volvo, Ford, Peugeot-Citroen; Valeo), produse din cauciuc (Ronera Rubber SA), oțel și produse siderurgice laminate (BAMESA), etc.

În domeniul producției, în orașul Ștefănești, Concernul japonez Nidec Motor Corporation SA deține cea mai mare fabrică de motoare electrice din România.

Domeniul nuclear- Fabrica de Combustibil Nuclear (FCN) de la Pitești reprezintă producătorul calificat de fascicule de combustibil nuclear de tip CANDU 6, pentru centrala de la Cernavodă.

Industria energetică electrică este reprezentată la nivelul județului Argeș prin hidrocentralele de pe Râul Argeș

Industria materialelor de construcții –ciment, betoane, agregate(Grupul Holcim fiind cel mai mare producător din zonă), lianții speciali, filer de calcar, prefabricate, plăci compozite, poliester, adezivi.

Industria de exploatare și prelucrare a lemnului

Industria alimentară ocupă un loc important în economia județului, cu reprezentanți în toate subramurile sale-morărit și panificație, vin și bauturi alcoolice (Argeșul având o bogată tradiție în cultivarea viței-de-vie și producerea vinurilor), lapte și produse lactate (Lactate Brădet), carne și produse din carne, conserve și sucuri naturale din fructe și legume (magiunul de Topoloveni -primul brand alimentar românesc recunoscut de UE),

După numărul firmelor cu aport străin la capital, primele locuri sunt deținute de Franța, Turcia, Germania, Italia, Siria, Austria, Japonia, Grecia. Renault rămâne cel mai mare investitor străin din județul Argeș.

3.5 Atracții Turistice

Situat într-o zonă de excepție a țării noastre, acolo unde se îmbină armonios muntele cu dealul, pădurea cu câmpia, județul Argeș duce cu sine, alături de o mirifică frumusețe naturală, și o încărcătură istorică și culturală de excepție. Atestat prin dovezi arheologice încă din timpul paleoliticului inferior județul nostru își definește latura istorică în perioada formării statelor feudale, aici fiind întemeiate primele capitale ale Țării Românești, la Curtea de Argeș și Câmpulung. Și tot la Curtea de Argeș a luat ființă primul scaun mitropolitan ortodox, în anul 1359.

Istoria și cultura se întrepătrund la fiecare pas, meșteșugurile și arta populară contribuind și ele la o mai bună cunoaștere a spiritului locuitorilor acestor meleaguri.

Varietatea obiectivelor culturale, religioase, a evenimentelor cultural-artistice, frumusețea locurilor și relieful deosebit fac din județul Argeș un loc atractiv pentru orice turist.

Obiective culturale:

La 10 km de Pitești, Complexul Muzeal Golești este format din două mari muzee:

- Muzeul Viticulturii și Pomiculturii Golești întins pe o suprafață de 12 ha și are în componență peste 30 de gospodării țărănești.
- Conacul Goleștilor, cuprinzând 4 secții – secția memorială familia Golescu, Școala de la Golești, secția de etnografie și folclor și secția de istorie

De la Golești, spre Pitești ne oprim la Ștefănești unde se află Conacul Brătienilor – Vila Florica. Conacul, stil neoromânesc, în care a trăit cea mai importantă familie de oameni politici români, care au avut un rol covârșitor în realizarea României moderne – războiul de independență și Unirea de la 1918 a fost construit de Ion C. Brătianu în 1858 și renovat de Ionel Brătianu între 1889 – 1925.

Muzeul Județean Argeș din Pitești, monument istoric, se află în fosta clădire a Prefecturii județului Argeș, construită între anii 1889 – 1899. Din 2004, o clădire modernă găzduiește expozițiile și laboratoarele Muzeului Județean. Muzeul cuprinde:

- Secția de istorie și științele naturii
- Galeria de Artă "Rudolf Schweitzer-Cumpăna" și Galeria Națională de Artă Naivă
- Expoziția memorială Dinu Lipatti (sat Ciolcești, Leordeni)
- Planetariul, inaugurat în 2009, are un diametru de 7 m și oferă vizionarea unor proiecții de planetariu, de cinematografie panoramică și simultană, expoziții virtuale. Poate gazdui 38 de spectatori.
- Muzeul Sportului Argeșean
- Expoziția de flori de mină
- Muzeul și Rezervația arheologică Castrul Roman Jidava – Câmpulung- construit în cea de-a doua jumătate a sec. al II-lea d.Hr., cuprinde obiecte descoperite în cercetările arheologice
- Cetatea Poenari a fost construită de Vlad Țepeș în sec. al XIV-lea și se află pe vârful muntelui Cetățuia, într-un cadru natural fortificat. O scară de beton de 1400 de trepte urcă de la poalele muntelui până la ruinele cetății, unde ai parte de una din cele mai frumoase priveliști – lacul Vidraru și piscurile Făgărașului, Iezerului și Păpușa. Se află la 25 de km de Curtea de Argeș

În Câmpulung Muscel, situat la 55 km de Pitești spre Brașov, poți vizita câteva din obiective: Ansamblul feudal Negru Vodă, Biserica Domnească – 1567, Casa de Cultură "Tudor Mușatescu", Bulevardul "Pardon", castrul Roman Jidava.

În Curtea de Argeș, 40 km de Pitești - Mănăstirea Curtea de Argeș, Biserica Domnească Sf. Nicolae, casa de Cultură "George Topârceanu" – sec. XVIII, gara orașului – 1898 după planurile arh. francez A.Lecomte de Nouy.

În multe comune din Argeș au loc anual evenimente cultural-artistice: Festivalul Călușului Stolnici, Festivalul Cașcavalului Brădet, Rapsodia Păstorească Corbi, Festivalul Țuicii de la Coșești unde participanții gustă din produsele tradiționale locale

și se bucură de muzică și portul popular, Festivalul Tradiții Argeșene Corbeni (primul sat modern din România) - Argeș.

3.6 Obiective religioase:

În Argeș stau mărturie a credinței creștin-ortodoxe numeroase lăcașuri de cult, cu o vechime impresionantă. Cea mai cunoscută este Mănăstirea Curtea de Argeș, prin legenda Meșterului Manole - înălțată de Neagoe Basarab între anii 1514-1517 din dorința de a crea un monument fără seamăn de frumos.

Aici se află mormintele voievodului Neagoe Basarab, al soției sale dar și ale regelui Carol I (1866 – 1914) și soției sale, regina Elisabeta, ale regelui Ferdinand I (1914 – 1927), marele întregitor de țară și al reginei Maria. Regele Mihai și soția sa, Ana, sunt înmormântați în noua Necropola Regală de lângă Catedrala Arhiepiscopală.

Noua Catedrala Arhiepiscopală adăpostește moaștele Sf Mucenițe Filofteia, primul sfânt copil din Romania, ale cărui Moaște au fost aduse la Curtea de Argeș în anul 1394 de Domnitorul Mircea cel Bătrîn. Palatul Episcopal, ai cărui pereții sunt împodobiți cu picturi care redau Legenda Meșterului Manole, cel care și-a jertit dragostea pentru îndeplinirea unui vis, construirea celei mai frumoase biserici din S-E Europei.

Alte mânăstiri și lăcașuri de cult pe care le poți vizita în Argeș: Schitul Trivale situat în parcul Trivale - 1688, Mânăstirile Robaia, Văleni, Nămăiești, Cotmeana, Corbii de Piatră, Aninoasa, Glavacioc, Ansamblul Curții Domnești – Biserica Domnească Sf. Nicolae Curtea de Argeș - stil bizantin, înălțată la jumătatea sec. al XIV-lea, al cărui naos adăpostește o necropolă voievodală, Mânăstirea Sfântul Ioan Botezătorul - Antonești, Corbeni, Argeș , Mânăstirea Sfântul Ilie Paltinul - Transfăgărășan.

3.7 Natura:

Transfăgărășanul, ”cel mai frumos drum din lume”, construit ca drum strategic militar între anii 1970 – 1974, are 90 km de curbe, trece pe lângă barajul Vidraru și se termină la cabana Bâlea, la o altitudine de 2040 m. Un tunel lung de 890 m face legătura cu următoarea vale, din județul Sibiu.

Barajul Vidraru, inaugurat în 1966, are o înălțime de 165 m și o lățime de 305 m. Lacul care constituie rezervorul barajului are o suprafață de 1000 ha și un volum total de 465 milioane metru cubi. Este populat cu diferite specii de pești, iar pe apele lui se practică sporturi nautice și plimbări de agrement cu ambarcațiuni ușoare.

Transfăgărășanul își continuă șerpuirea spre înălțimile cotei 2000 trecând pe lângă pensiuni și cabane unde turiștii se pot bucura de frumusețea locurilor și unde pot avea diferite activități. Puteți vedea locuri de poveste, cascada Capra, lacul glaciara Capra, munții Făgăraș unde poți face ski de tură în văile glaciare, alpinism, drumeții.

Pe cursul superior al Râului Doamnei se află comuna Nucșoara unde poți ajunge la vf. Moldoveanu – 2.544 m, cel mai înalt din țară, prin valea Doamnei și apoi prin Valea Rea. În primii ani ai regimului comunist, aici au activat partizanii anticomuniști.

De pe malul râului Topolog, din comuna Sălătrucu poți ajunge la vf. Negoiu – 2535 m. Aici poți vizita și Mănăstirea Văleni – sec. XVII.

Din localitatea Corbeni -Argeș, satul Berindești poți ajunge pe Vârful Ghițu. De asemenea din satul Poienari unde a fost Castrum Argias (Cetatea Argeșului, locul unde a poposit Carol Robert de Anjou cu oastea în anul 1330, înaintea bătăliei de la Posada) se poate merge spre Berindești și se ajunge pe cheile Limpezii (pe unde trece drumul ce leagă Muntenia de Câmpulung-Brașov-Ardeal), unde a avut loc bătălia de la Posada (1330).

Un alt traseu de urmat din Pitești este cel către Câmpulung Muscel, spre pasul Bran și Brașov. Este unul dintre cele mai spectaculoase drumuri presărat de comune de un farmec deosebit care întâmpină turiștii cu mâncăruri și obiceiuri tradiționale în nenumăratele pensiuni și cabane. Comuna Lerești de unde poți ajunge în masivul Iezer, Rucăr, Dâmbovița, unde se află Peștera Dâmbovicioarei și Peștera Urșilor. Drumul urcă apoi spre Dealul Sasului, trecând pe lângă Parcul statuar Paul Everac și ruinele cetății Oratea, ridicată în sec. XIV pentru a servi ca punct vamal pe drumul comercial dintre Țara Românească și Transilvania. În zilele senine se pot organiza drumeții pe Cheile Dâmbovicioarei, la lacul Pecineagu, în peșterile din zonă.

5. ANALIZA SWOT A JUDEȚULUI ARGEȘ

| PUNCTE TARI | PUNCTE SLABE |
|-----------------------------------------------------------------------------------------------------------------------------------------------------------------------------------------------------------------------------------------------------------------------------------------------------------------------------------------------------------------------------------------------------------------------------------------------------------------------------------------------------------------------------------------------------------------------------------------------------------------------------------------------------------------------------------------------------------------------------------------------------------------------------------------------------------------------------------------------------------------------------------------------------------------------------------------------------------------------------------------------------------------------------------------------------------------------------------------------------------------------------------------------------------------------------------------------------------------------------------------------------------------------------------------------------------------------------------------------------------------------------------------------------------------------------------------------------------------------------------------------------------------------------------------------------------------------------------------------------------------------------------------------------------------------------------------------------------------------------------------------------------------------------------------------------------------------------------------------------------------------------------------------------|---------------------------------------------------------------------------------------------------------------------------------------------------------------------------------------------------------------------------------------------------------------------------------------------------------------------------------------------------------------------------------------------------------------------------------------------------------------------------------------------------------------------------------------------------------------------------------------------------------------------------------------------------------------------------------------------------------------------------------------------------------------------------------------------------------------------------------------------------------------------------------------------------------------------------------------------------------------------------------------------------------------------------------------------------------------------------------------------------------------------------------------------------------------------------------------------------------------------------------------------------------------------------------------------------------------------------------------------------------------------------------------------------------------------------------------------------------------------------------------------------------------------------------------------------------------------------------------------------------------------------------------------------------------------------------------------------------------------------------------------|
| <p>TERITORIU: Caracteristici geografice- Izolare-Deservire-Infrastructură+Centre de interes-Patrimoniu-Cultură- Mediu înconjurător</p> <ul style="list-style-type: none"> -Altitudini ce variază între 200-700 m, diversitate relief (predominant deal propice pomiculturii și viticulturii dar si campie si lunca propice culturii de legume și cereale, bonitatea terenurilor este propice agriculturii) - 5 lacuri de acumulare -teritoriul are zonă de influență în două județe: Argeș și Vâlcea -Amplasarea teritoriului în apropierea polilor urbani Pitești, Rm. Valcea, Curtea de Arges, Mioveni - retea rutiera si feroviara dezvoltata -Resurse forestiere -Notorietatea din punct de vedere al peisajului, reliefului și rețelei de comunicații -Bogatiare surselor naturale și energetice: lemn, petrol, gaze naturale, balast și nisip -3 Arii protejate avifaunistice -4 situri de importanță comunitară -resurse umane specializate în protejarea sit-urilor comunitare și a ariilor protejate -Servicii de salubritate în toate localitățile teritoriului -Anual, la nivel de teritoriu sunt derulate acțiuni de protejare a mediului <p>Patrimoniu arhitectural și cultural</p> <ul style="list-style-type: none"> -Un patrimoniu arhitectural bogat - în teritoriu se regăsesc 132 monumente istorice,87 de monumente din teritoriu sunt de categoria A și 45 de categoria B -Meșteșuguri specifice care pot fi valorificate (împletituri de nuielo, cioplitură în lemn, lingurari, potcovari, fierari, tâmplari, șelari, olari) -Existența, notorietatea și activitatea Muzeului Golești, Muzeu al Viticulturii și Pomiculturii, de interes național -Există sărbători locale în majoritatea | <p>TERITORIU: Caracteristici geografice - Izolare-Deservire-Infrastructură+Centre de interes -Patrimoniu -Cultură - Mediu înconjurător</p> <ul style="list-style-type: none"> -Potențial geografic insuficient valorificat -Cadrul natural afectat în unele cazuri principala cauză fiind exploatarea resurselor naturale -Starea precară a infrastructurii de transport -Exploatarea necorespunzătoare a resurselor naturale -Apele menajere uzate nu sunt administrate conform -La nivelul localităților din teritoriu deșeurile nu sunt colectate selectiv -Responsabilitatea ecologică redusă în mediul rural -Activități industriale poluatoare - prelucrarea lemnului, exploatarea resurselor energetice <p>Patrimoniu arhitectural și cultural</p> <ul style="list-style-type: none"> -Monumentele nu sunt întreținute corespunzător -Degradarea unor construcții de tipul caselor cu arhitectură veche -Conștientizarea slabă de către APL a problematicii privind propriul patrimoniu local -Insuficiente activități și proiecte culturale -Disparația, furtul și distrugerea unor monumente istorice -Lipsa marcajelor și a panourilor de semnalizare a monumentelor istorice -Lipsa politicilor locale de corelare a patrimoniului de mediu, patrimoniului cultural și potențialul turistic -Pierderea importanței căminelor culturale ca spații de emanație culturală -Se pierd treptat meșteșugurile locale, cele rămase nu sunt exploatate -Lipsa unor evenimente culturale care să fie legate de numele unor obiective turistice |

localităților din teritoriu, datini și obiceiuri locale, obiceiuri și tradiții locale legate de principalele sărbători de peste an sau de evenimentele din viața omului

-Teritoriul este poziționat pe un culoar istoric și cultural de excepție: Curtea de Argeș- Transfăgărășan și Sibiu

-Există puncte de informare turistică care promovează patrimoniul cultural

POPULAȚIA:Demografie - Populația activă - Îmbătrânire - Nivel de instruire - Cunoștințe și competențe specifice teritoriului

-Structură demografică favorabilă, populație relativ tânără și în creștere

-Număr mare de persoane care se stabilesc cu domiciliul în teritoriu

-Nivel de cunoștințe ridicat în rândul resurse umane ale teritoriului și în special a parteneriatului GAL Ținutul Argeșul de Mijloc privind metodologii inovatoare de implicare a persoanelor vulnerabile în viața comunității

-Unitățile de învățământ (primar și gimnazial) sunt bine reprezentate la nivelul teritoriului

-Există spații care pot fi folosite pentru petrecerea timpului liber

-Există în teritoriu organizații care desfășoară proiecte culturale, de educație și activități sportive

- Servicii sanitare dezvoltate și distanța mică față de Pitești/Rm. Valcea unde există sistem sanitar dezvoltat

-Sunt clădiri care pot fi redestinate realizării de cămine pentru bătrâni

-Localitățile teritoriului beneficiază de serviciul de ambulanță al mun. Pitești ,Curtea de Argeș și Rm. Valcea

ACTIVITĂȚI ECONOMICE: Primar - secundar terțiar - servicii - turism

-Economie diversificată, preponderent industrială datorită apropierii de reședința județului Argeș

-Apropierea de piața de desfacere din municipiul Pitești

-Plantații importante de pomi fructiferi,

-Insuficienta implicare a societății civile în activitățile socio-culturale

-Lipsa unor programe de responsabilitate socială în domeniul cultural

POPULAȚIA:Demografie - Populația activă - Îmbătrânire - Nivel de instruire - Cunoștințe și competențe specifice teritoriului

-Tinerii părăsesc comunitățile rurale, fie în favoarea mediului urban din apropiere care oferă mai multe oportunități de dezvoltare personală decât comunitățile rurale, fie părăsesc România în favoarea altor state mai dezvoltate, în special din vestul Europei

-Grupuri vulnerabile în situație de risc - mai ales în comunitățile de romi (2507 romi)

-Sărăcia accentuată a unor grupuri vulnerabile

-Există cazuri de discriminare a minorităților etnice, atitudinea negativă față de elevii romi

-Abandon școlar (în special elevii romi și cei proveniți din familiile sărace)

-Lipsa educației permanente: educație civică, protecția mediului, igienă generală, educație sanitară etc.

-Număr redus sau lipsa unor centre de consiliere și a unor programe pentru copii și părinți

-Lipsește activitățile culturale, concursuri pentru tineret și copii

-Lipsa educației pentru folosirea corectă a timpului liber

-Nu se derulează suficiente programe pe educație

-Spații recreative insuficiente

-Starea căminelor culturale este de multe ori necorespunzătoare:

-Locuri de joacă, parcuri slab reprezentate

ACTIVITĂȚI ECONOMICE:Primar - secundar terțiar - servicii - turism

-Agricultura practică este în mare parte una de subzistență, terenuri agricole excesiv fărâmițate

-Productivitate agricolă scăzută datorită

orientarea către culturi profitabile

- Pe teritoriu se află Institutul de Pomicultură de la Mărăcineni și Institutul de Cercetare Agricolă de la Ștefănești
- Experiență și tradiție în procesarea fructelor de livadă și de pădure
- Potențial de dezvoltare a viticulturii pe colinele din Ștefănești, crame pentru prelucrarea și îmbutelierea vinului
- Există structuri asociative, organizații, asociații și institute care oferă expertiză în domeniul agriculturii
- Există fermieri crescători de ovine, bovine și păsări, orientare către creșterea animalelor ale căror produse au o valoare economică mare
- Populația are acces la servicii precum asistență socială, salubritate, pază, serviciul voluntar pentru situații de urgență (SVSU), alimentare cu apă, gospodărire comunală etc.
- Antropizarea relativ redusă a peisajului
- Societăți comerciale înregistrate pentru a oferi servicii de cazare
- Puncte de informare turistică care promovează patrimoniul cultural

ORGANIZAREA SOCIALĂ ȘI INSTITUȚIONALĂ: Activități asociative - ONG - Organizare instituțională

- Parteneriate cu Consiliul Județean
- Există o serie de proiecte care au generat dezvoltare locală și care au putut crea o masă critică de viitori beneficiari ai finanțărilor prin abordarea LEADER
- Personalul instituțiilor publice bine pregătit profesional
- Cca. 80% din primării au angajat câte un Agent Local de Dezvoltare
- toate comunele au aderat la cel puțin o structură asociativă
- Există la nivel de ținut ong-uri cu activități intense în zonă
- Există strategii de dezvoltare locală la nivelul fiecărei unități administrativ-teritoriale
- Fiecare localitate are Plan Urbanistic General și Regulament General de

dotării și tehnicilor rudimentare

- Lipsă rețea de desfacere, comercializare la nivel de teritoriu,
- Lipsa lanțurilor scurte agro-alimentare
- Ținutul nu are experiență semnificativă în ceea ce privește exploatarea în arendă, asociație, cooperativă sau composesorat, spirit cooperativ precar
- Capacitate limitată de reprezentare a intereselor fermierilor în fața comercianților și a autorităților
- Forță de muncă îmbătrânită
- Lipsa de transparență a asociațiilor existente și lipsa de consultare internă între asociații în luarea deciziilor
- Nivelul scăzut al veniturilor agricultorilor
- Terenuri necultivate
- Lipsă infrastructură de irigații
- Prelucrarea precară și insuficientă a produselor agricole.
- Colmatarea colinelor pretabile la vița de vie și pomi fructiferi
- Insuficiente depozite pentru cereale
- Terenuri agricole cu fertilitate medie sau scăzută.
- Lipsă piață de desfacere pentru produsele agricole care să ofere facilități
- Incapacitatea de a face față competiției cu oferta agroalimentară europeană, piața locală și națională
- Lipsa unei strategii de revitalizare a ocupațiilor agricole
- Lipsa unei strategii integrate de turism în zonă

ORGANIZAREA SOCIALĂ ȘI INSTITUȚIONALĂ: Activități asociative - ONG - Organizare instituțională

- Lipsa finanțării proprii la nivelul administrațiilor locale
- Slabă coeziune între localitățile din teritoriu
- Nu există implicare în domeniul gestionării mediului înconjurător
- Colaborare slabă între administrațiile locale și ONG-uri
- Lipsa susținerii din partea administrațiilor locale pentru instituțiile

| | |
|-----------------------------------------------------------------------------------------------------------------------------------------------------------------------------------------------------------------------------------------------------------------------------------------------------------------------------------------------------------------------------------------------------------------------------------------------------------------------------------------------------------------------------------------------------------------------------------------------------------------------------------------------------------------------------------------------------------------------------------------------------------------------------------------------------------------------------------------------------------------------------------------------------------------------------------------------------------------------------------------------------------------------------------------------------------------------------------------------------------------------------------------------------------------------------------------------------------------------------------------------------------------------------------------------------------------------------------------------------------------------------------------------------------------------------------------------------------------------------------------------------------------------------------------------------------------------------------------------------------------|---------------------------------------------------------------------------------------------------------------------------------------------------------------------------------------------------------------------------------------------------------------------------------------------------------------------------------------------------------------------------------------------------------------------------------------------------------------------------------------------------------------------------------------------------------------------------------------------------------------------------------------------------------------------------------------------------------------------------------------------------------------------------------------------------------------------------------------------------------------------------------------------------------------------------------------------------------------------------------------------------------------------------------------------------------------------------------------------------------------------------------------------------------------------------------------------------------------------------------------------------------------------------------------------------------------------------------------------------------------------------------------------------------------------------------------------------------------------------------------------------------------------|
| <p>Urbanism</p> <p>-marea majoritate a localităților din ținut au experiență în accesarea de fonduri LEADER</p> | <p>publice de cultură</p> <p>-Biserica ortodoxă nu se implică în derularea de programe de educație/cultură (sau nu este solicitată)</p> <p>-Nu sunt bine organizate activitățile centrelor sportive</p> |
| <p>OPORTUNITĂȚI</p> <p>TERITORIU:Caracteristici geografice - Izolare-Deservire-Infrastructură+Centre de interes-Patrimoniu-Cultură- Mediu înconjurător</p> <p>-Amplasarea teritoriului în proximitatea unor centre urbane</p> <p>-Existența unor obiective politice și de program din partea guvernărilor privind reconstruirea viaductului feroviar Vâlcelele-Râmnicu Vâlcea ce traversează teritoriul de față și a autostrazii A1 - Pitesti - Sibiu.</p> <p>-Granturi și finanțări privind proiecte ce vizează dezvoltarea durabilă</p> <p>-Proiectele județene de gestionare a deșeurilor din județ</p> <p>-Programele de responsabilitate socială ale firmelor poluatoare</p> <p>Patrimoniu arhitectural și cultural</p> <p>-Existența și activitatea Centrului Județean pentru Conservarea și Promovarea Culturii</p> <p>-Existența unor Programe de manifestări culturale organizate de Biblioteca Județeană Argeș</p> <p>-Posibilitatea accesării fondurilor structurale și a programelor de finanțare națională</p> <p>-Posibilitatea realizării de parteneriate</p> <p>POPULAȚIA:Demografie-Populația activă-Îmbătrânire - Nivel de instruire - Cunoștințe și competențe specifice teritoriului</p> <p>-Posibilitatea atragerii de fonduri europene pentru proiecte în domeniul resurselor umane și al incluziunii sociale</p> <p>-Posibilitatea atragerii de fonduri europene pentru proiecte în domeniul educației permanente, sanatate</p> <p>-Oportunități de finanțare privind investițiile în infrastructura medicala</p> <p>ACTIVITĂȚI ECONOMICE:Primar-</p> | <p>RISCURI/AMENINȚĂRI</p> <p>TERITORIU:Caracteristici geografice - Izolare-Deservire-Infrastructură+Centre de interes-Patrimoniu-Cultură- Mediu înconjurător</p> <p>-Apariția conflictelor dintre valorile economice și cele de conservare a monumentelor și naturii</p> <p>-Infrastructura insuficient dezvoltată în zona de proximitate Valea Prahovei și Valea Oltului</p> <p>-Proximitatea față de orașe crește riscul pierderii specificului local</p> <p>-Calitatea aerului este influențată de apropierea zonelor industriale (Pitești)</p> <p>-Acces redus la infrastructura de managementul deșeurilor și al apelor uzate</p> <p>Patrimoniu arhitectural și cultural</p> <p>-Pierderea identității istorice a Județului Argeș</p> <p>-Lipsa unui brand de turism al Argeșului, gen – Valea Argeșului, care să intre în competiție cu – Valea Prahovei, Valea Oltului etc.</p> <p>-Pierderea specificității obiectivelor arhitecturale</p> <p>POPULAȚIA:Demografie - Populația activă - Îmbătrânire - Nivel de instruire - Cunoștințe și competențe specifice teritoriului</p> <p>-Migrația tinerilor spre alte meserii și zone</p> <p>-Scăderea în continuare a natalității</p> <p>-Lipsa de sustenabilitate financiară - lipsa finanțării</p> <p>-Costurile serviciilor medicale și lipsa de control asupra scumpirii medicamentelor</p> <p>ACTIVITĂȚI ECONOMICE:Primar - secundar terțiar - servicii - turism</p> <p>-Clima secetoasă datorită încălzirii globale</p> |

secundar terțiar - servicii - turism

- Bănci și agenții de microcreditare
- Credite și programe de finanțare
- Oportunități de formare a agricultorilor
- Scheme de finanțare prin PNDR
- Politici favorizante și finanțări pentru încurajarea cooperării în agricultură
- Complementaritatea GAL-urilor și posibilități de colaborare
- Există oportunități de finanțare și preocupări în cadrul procesului de consolidare și implementare a politicilor agricole privind înființarea asociațiilor de producători

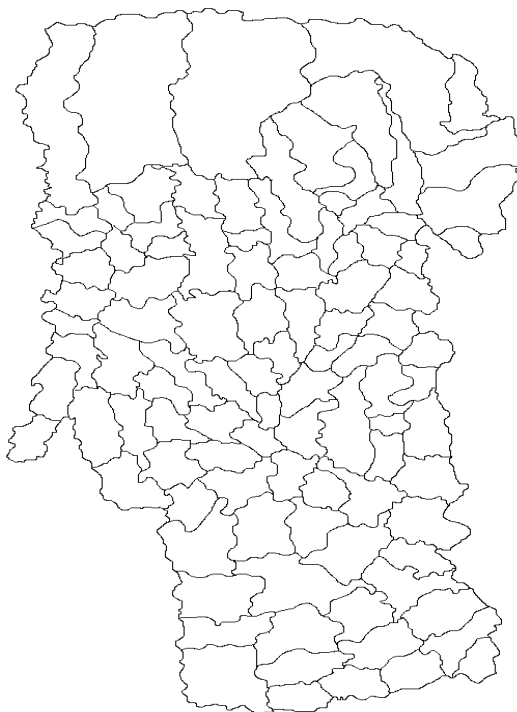
ORGANIZAREA SOCIALĂ ȘI INSTITUȚIONALĂ: Activități asociative - ONG - Organizare instituțională

- Existența politicilor/ normelor europene privind colectarea selectivă a deșeurilor și reciclare
- Existența programelor de finanțare privind pregătirea personalului

- Cadrul legislativ în continuă schimbare
- Dobânzi mari la instituțiile de credit
- Competiția cu produsele de import
- Birocrație excesivă în absorbția fondurilor în domeniul agriculturii
- Blocarea fondurilor europene pe parcursul controalelor europene sau interne

ORGANIZAREA SOCIALĂ ȘI INSTITUȚIONALĂ: Activități asociative - ONG - Organizare instituțională

- Lipsă de interes pentru ocupațiile tradiționale - viticultură, pomicultură, meșteșugurile locale
- Există multe ingerințe politice în actul administrației
- Neaplicarea strategiilor regionale și județene ar putea genera o neaplicare a strategiilor locale, cu influență asupra dezvoltării teritoriului

**• STRATEGIA LOCALĂ**



7.1 INTRODUCERE

Corbeni este o comună în județul Argeș, Muntenia, România, formată din satele Berindești, Bucșenești, Corbeni (reședința), Oeștii Pământeni, Oeștii Ungureni, Poienari, Rotunda și Turburea.

7.2 ASEZARE GEOGRAFICĂ

Comuna se află în partea nordică a județului, pe malurile Argeșului, având o suprafață de 6.184 hectare de teren, la o altitudine cuprinsă între 600 și 1.227 m. sub poalele masivului Albina, Pleașa și Ghițu (vârful Chiciora). Este străbătută de șoseaua națională DN7C, care leagă Piteștiul de Sibiu prin Munții Făgăraș.

Corbeni este o comună în județul Argeș, Muntenia, România. Comuna Corbeni, cunoscută în vechime, până spre anul 1864, sub numele Cheiani, ocupă partea nordică a județului Argeș, la o distanță de 55 km de Pitești și 20 km de Curtea de Argeș, se află la

o altitudine cuprinsă între 600 și 1.227 m sub poalele masivului Albina, Pleașa și Ghițu (vârful Chiciora).

Se învecinează la nord cu satul Căpățânenii Ungureni din comuna Arefu, la nord - est cu comuna Brăduleț, la sud - est cu comuna Albeștii de Argeș și la vest cu comuna Cicănești.

Are următoarele căi de comunicație rutieră: Transfăgărășanul, care preia DN București - Pitești - Curtea de Argeș, pe traseul Corbeni - Vidraru - Bâlea; a doua cale de comunicație este drumul Corbeni - Tulburea - Brădet (in parte asfaltat); a treia este drumul Oești Pământeni - Cicănești.

Transportul feroviar nu mai are loc din 1966, fiind desființat cu ocazia lucrărilor hidrocentralei Vidraru, când a fost pus capăt liniei ferate forestiere Curtea de Argeș - Corbeni - Cumpăna. Acum stația de cale ferată cea mai apropiată este la Curtea de Argeș, la 21 km de centrul comunei Corbeni.

- **DATE GENERALE**



Stema comunei Corbeni se compune dintr-un scut triunghiular cu marginile rotunjite, având câmpul albastru, tăiat de o fascie undată, de argint, din care iese un pește de argint, înotând spre dreapta. În cartierul superior se află o pasăre răpitoare de argint. În cartierul inferior, în vârful scutului, se află o ramură de brad și o ramură de plop, ambele de culoare verde, care se întretaie în partea de jos. Scutul este trimbrat de

o coroană murală de argint cu un turn crenelat. Semnificațiile elementelor însumate: Fascia undată semnifică râul Argeș, care străbate localitatea. Ramurile de brad și plop, pasărea răpitoare și peștele reprezintă bogăția silvică, cinegetică și piscicolă a zonei. Coroana murală cu un turn crenelat semnifică faptul că localitatea are rangul de comună.

Date demografice și statistice

Berindești - toponim etnic familial, provenit dintr-un atroponimic Berindea (la origine apelativul berindei = popor turco - peceneg migrator în secolul al XIX - lea) + sufixul - "ești", care indică organizarea socială pe baza de obște a localității.

Bucșenești - toponim familial provenit din patronimicul Bucșăneanu (boier local ctitor al bisericii din Bucșănești 1748), format pe baza apelativului bucșan + sufixul - "ești", care indică organizarea socială pe bază de obște a localității.

Corbeni-toponim format de la apelativul corbi care, potrivit documentului din 15 aprilie 1456, Vatslav al II-lea întărește Jupanului Mogoș mai multe proprietati și sate printre care și "Corbii pe Argeș", atestat în documentele locale (la origine , apelativ) + sufixul - "eni".

Oeștii- toponim familial provenit din patronimicul Oescu care, potrivit legendelor locale se referă la o ruda a domnitorului Radu Negru Vodă care s-a asezat pe Valea Oeasca, atestat în documentele locale (la origine , apelativ) + sufixul - "ești", care indică organizarea socială pe bază de obște a localității.

Poienari - toponim istorico - social relevînd proveniența transilvăneană a locuitorilor (originari din Poiana Sibiului).

Rotunda - toponim topografic indicînd forma terenului pe care s-a construit așezarea.

Turburea - toponim topografic determinat de aspectul apei în jurul căreia s-a constituit așezarea.

Specific etnocultural

Arhitectura populară tradițională reprezentată prin locuințe țărănești etajate, de plan rectangular, construite pe beci din piatră de râu.

Vechile case edificate în ultimele decenii ale secolului al XIX -lea erau supraînălțate pe temelii din piatră, materialul utilizat fiind aproape în exclusivitate lemnul de brad sau de stejar.

Conform recensământului efectuat în 2011, populația comunei Corbeni se ridică la 5.384 de locuitori, în scădere față de recensământul anterior din 2002, când se înregistraseră 5.656 de locuitori. Majoritatea locuitorilor sunt români (95,45%). Pentru 4,46% din populație, apartenența etnică nu este cunoscută. Din punct de vedere confesional, majoritatea locuitorilor sunt ortodocși (93,07%), cu o minoritate de creștini după evanghelie (2,23%). Pentru 4,62% din populație, nu este cunoscută apartenența confesională.

Conform ultimelor date puse la dispoziție de primăria comunei Corbeni, populația actuală a comunei se ridică la 5.819 locuitori, organizați în 2.384 gospodării.

Istorie

Asezată sub poalele fâgărașilor pe malurile bătrînului Argessis, comuna are origine desul de veche. Satul este atestat documentar la 15 aprilie 1456 în actul prin care Vadislav al II-lea întărește Jupanului Mogoș mai multe proprienăți și sate printre care și "Corbi pe Argeș" (Corbeni).

Satul Oeștii, are de asemenea rădăcini îndepărtate în istorie. El a făcut parte din Voievodatul lui Seneslau, cu centrul în depresiunea Titeștilor sau a Arefului - voievodat despre care pomenește "Diploma Ioanișilor" data de regele Ungariei Bela al IV-lea, în iunie 1247.

Legende locale afirmă că după "Descălecatul Țării Românești", o ruda a domnitorului anume Oescu s-a așezat pe Valea Oească.

La sfârșitul secolului al XIX-lea, comuna făcea parte din plasa Lovișteea a județului Argeș și era formată din satele Berendești, Bucșănești, Căpățâneni, Corbeni, Poenari și Turbura, având în total 1880 de locuitori. Existau în comună cinci biserici, o școală rurală de băieți și una de fete. La acea vreme, pe teritoriul actual al comunei mai funcționa în aceeași plasă și comuna Oești, formată din satele Oești-Pământenii și Oești-Ungureni, având 567 de locuitori și două biserici.

Anuarul Socec din 1925 consemnează comunele în plasa Argeș a aceluiași județ. Comuna Corbeni avea 3481 de locuitori în satele Berindești, Bucșenești, Căpățânenii Ungureni, Corbeni, Poienari și Turburea. Comunei Oești I se alipiseră și satele Cicănești și Bărăști, populația ei ajungând la 2800 de locuitori.

În 1931, comuna Oești a fost desființată, satele ei trecând la comuna Albești, după care la scurt timp satele Oeștii Pământenii și Oeștii Ungureni au format din nou o comună separată. În 1950, comunele au fost transferate raionului Curtea de Argeș din regiunea Argeș. În 1968, ele au revenit la județul Argeș reînființat; satele Căpățânenii Pământenii și Căpățânenii Ungureni au trecut la comuna Arefu, iar comuna Oești s-a desființat, cele două sate ale ei fiind incluse în comuna Corbeni.

Monumente istorice

În comuna Corbeni se află curțile boierilor Bucșenești (secolul al XV-lea, satul Bucșenești) și Corbeanu (secolul al XVIII-lea, satul Corbeni), ambele ansambluri monumente istorice de arhitectură de interes național. Pe lângă ruinele caselor, la curtea boierilor Bucșenești se află și biserica „Adormirea Maicii Domnului” (1748), iar la curtea boierilor Corbeanu este și biserica „Sfântul Gheorghe”, „Sfântul Dumitru” și „Sfântul Teodor Tiron” (1743). Tot ca monument de interes național, clasificat ca monument memorial sau funerar, este clasificată și crucea de piatră (1766) de lângă casa lui Vasile Popescu din Corbeni, pe drumul național spre nord.

În rest, alte trei obiective din comună sunt incluse în lista monumentelor istorice din județul Argeș ca monumente de interes local, toate clasificate ca monumente

de arhitectură: casa Maria Prunaru (1912) din Bucșenești; vila Bordenache (1930) din Corbeni; și biserica „Sfântul Nicolae” din satul Oeștii Pământeni (1840).

Hidrografia și relieful

Teritoriul comunei Corbeni face parte, din punct de vedere geo-morfologic, din muscelele subcarpatice argeșene, dintre Topolog și Dâmbovița, caracterizate prin dispunerea izolată a depresiunilor limitrofe munților, ceea ce evidențiază slaba influență a tectonicii și originea lor predominant erozivă, de contact, așa cum se prezintă și comunele Corbeni și Arefu.

Râul Argeș formează în Corbeni un complex care cuprinde albia, lunca și terasa joasă. Dacă albia a suferit modificări morfologice importante, ca urmare a lucrărilor de regularizare și a acumulărilor Vidraru și Oești, în profil longitudinal acesta cunoaște meandre simple care au fost stopate împotriva eroziunii fluviale (la confluență cu Berindești pe o lungime de 2500 m și cu Varnița pe 500–600 m).

Lunca râului are o dezvoltare restrânsă, având lățimi medii de 150–200 m. Cât privește terasa, delurile ocupă cea mai mare parte a teritoriului comunei Corbeni, aceasta având aspecte de creste, fragmentate de o rețea de văi torențiale tributare râului Argeș (Chiciora — 1227 m, Oești — 975 m, Ciora — 892 m, Pârâul Babei — 837 m, dealul Măgurele — 807 m, dealul Berindești — 757 m, Gorundișul Mare — 788 m, dealul Comorii — 703 m, dealul lui State — 650 m).

Versanții văilor sunt înalți și abrupti, atacați de fenomene geo-dinamice, cu alunecări de teren și prăbușiri. Văile secundare, cu malurile înalte de 3–5 m, sunt: Berindești, Vărzaru, Tolia, Bența, Oeasca și Valea de Câmp pe marginea stângă a Argeșului, și Cacova, Obia, Sterescu, Rotunda, Mătușilor, Seaca și Varnița pe partea dreaptă.

Din punct de vedere geologic, teritoriul comunei Corbeni face parte din Depresiunea Getică, cu formațiuni geologice cuprinse în perimetrul Paleogenului, Neogenului și Cuaternarului. Este importantă sublinierea că, în formațiunea paleologică, grosimea calcarelor și a gresiilor este de 140 m, iar cea marnos de 300–400 m.

Hidrologic, teritoriul comunei Corbeni face parte din bazinul râului Argeș, care îl străbate pe circa 11 km și este alimentat de pârâurile Aref, Berindești, Obia, Tolia, Oii, Oeasca și Varnița. Mai important ni se pare pârâul Berindești, cel mai mare afluent al Argeșului pe teritoriul comunei Corbeni care are ca afluent Valea Limpedeia.

Râul Argeș prezintă un regim de curgere permanent; între 1400–1800 m, în cuprinsul montan, este caracteristică zona nivo-pluvială, iar în zona dealurilor subcarpatice este specifică alimentarea pluvio-nivală și moderată. În regimul scurgerii râului Argeș, pe teritoriul comunei Corbeni, au survenit modificări importante ca urmare a lucrărilor hidrotehnice. Lacurile de acumulare de la Vidraru și Oești, precum și canalul de fugă dintre acestea, au influențat puternic regimul scurgerii apei.

Clima

Precipitațiile sunt abundente, cantitatea medie anuală fiind de 879 mm (media lunară maximă fiind de 129 mm în luna iunie și cea minimă de 40,4 mm, în luna februarie). Acestea sunt datele raportate de stațiile raportate de stațiile meteorologice din Arefu și Curtea de Argeș, în perioada 1896–1992, dar în prezent, datorită încălzirii globale cu 1–2 grade celsius a naturii, asistăm la valori impresionante ale precipitațiilor atmosferice, care pot provoca daune însemnate. Temperatura este moderată în tot cursul anului, media anuală înregistrând 8 °C. În lunile ianuarie-februarie, temperaturile minime atingeau, până în anii 2004–2007, nivelul de la –16 °C la –22 °C, iar în lunile de vară temperatura maximă trecea de 32 °C. În anul 2007 cota maximă a temperaturii a depășit chiar 40 °C.

EDUCAȚIE ȘI ÎNVĂȚĂMÂNT

Sistemul de învățământ reprezintă principala componentă a sistemului de educație. Structura sistemului de învățământ din România cuprinde învățământul preșcolar, învățământul primar, învățământul secundar inferior, învățământul general obligatoriu, învățământul secundar superior, școlile de arte și meserii, școlile de ucenici, învățământul post-liceal și învățământul superior.

Infrastructura de învățământ din comuna Corbeni

Educația este percepută în prezent ca o funcție vitală a societății contemporane deoarece prin educație societatea își perpetuează existența. Pentru asigurarea actului educațional este necesar ca infrastructura școlară să satisfacă nevoile elevilor și profesorilor.

Potrivit datelor furnizate de Primăria Corbeni în comună există 3 unități de învățământ unde activează un număr de 474 de elevi și 2 grădinițe unde sunt înregistrați un număr de 138 de copii.

Populația școlară din comuna Corbeni

În comuna Corbeni, populația școlară este formată din copiii înscriși în învățământul preșcolar, de elevii înscriși în învățământul primar (inclusiv cel special) și de elevii înscriși în învățământul gimnazial (inclusiv cel special).

Potrivit datelor furnizate de Primăria Comunei Corbeni, la sfârșitul anului școlar, populația școlară era de 612 copii. Dintre aceștia, 138 copii au fost înscriși în grădinițe, 474 copii în învățământul primar și gimnazial.

Activități educative desfășurate în anul școlar

Oricât ar fi de importantă educația curriculară realizată prin procesul de învățământ, ea nu epuizează sfera influențelor formative exercitate asupra copilului. Rămâne cadrul larg al petrecerii timpului liber al copilului, în care viața capătă alte aspecte decât cele din procesul de învățare școlară. În acest cadru, numeroși alți factori acționează, pozitiv sau nu, asupra dezvoltării elevilor.

Educația extracurriculară (realizată dincolo de procesul de învățământ) își are rolul și locul bine stabilit în formarea personalității copiilor noștri. Educația prin activitățile extracurriculare urmărește identificarea și cultivarea corespondenței optime dintre aptitudini, talente, cultivarea unui stil de viață civilizată, precum și stimularea comportamentului creativ în diferite domenii. Începând de la cea mai fragedă vârstă, copiii acumulează o serie de cunoștințe punându-i în contact direct cu obiectele și fenomenele din natură.

Scopul activităților extrașcolare este dezvoltarea unor aptitudini speciale, antrenarea elevilor în activități cât mai variate și bogate în conținut, cultivarea interesului pentru activități socioculturale, facilitarea integrării în mediul școlar, oferirea de suport pentru reușita școlară în ansamblul ei, fructificarea talentelor personale și corelarea aptitudinilor cu atitudinile caracteriale.

Activitățile extrașcolare se desfășoară într-un cadru informal, ce permite elevilor cu dificultăți de afirmare în mediul școlar să reducă nivelul anxietății și să-și maximizeze potențialul intelectual. Rezultatele obținute în urma unui studiu realizat anterior, se evidențiază faptul că majoritatea localnicilor chestionați consideră sectorul educațional prioritar pentru dezvoltarea nivelului de trai al comunei Corbeni (94.2%). Totuși, există și localnici care sunt de părere că dezvoltarea acestui sector nu ar îmbunătăți condițiile de trai din teritoriu, considerându-l neprioritar. Ponderea acestora reprezintă 3.3% din total. Un procent de 2.5% se înregistrează în rândul localnicilor care au acordat o prioritate medie sectorului educațional pentru dezvoltarea nivelului de trai al comunei. Importanța educației pentru agenților economici comunei Corbeni În ceea ce privește părerea agenților economici din comuna Corbeni cu privire la importanța educației, rezultatele obținute în urma studiului realizat evidențiază faptul că mai mult de jumătate (55.6%) dintre respondenții care au participat la studiul asupra mediului de afaceri consideră sectorul educațional prioritar pentru îmbunătățirea nivelului de trai din comună. Următoarea pondere de 27.7% se înregistrează în rândul antreprenorilor care consideră neprioritar acest sector. Oamenii de afaceri care au acordat o prioritate medie reprezintă 16.7% din total.

Importanța educației pentru populația comunei Corbeni

Un rol deosebit de important pentru reușita în viață îl are educația. Este necesară o creștere a nivelului de educație pentru a face față schimbărilor cerințelor

de pe piața muncii. Școala nu trebuie să se rezume la educarea propriu-zisă a copiilor, ci trebuie să își asume și să îndeplinească un rol de catalizator al participării civice, de centru de resurse de interes comunitar și de furnizor de instruire pentru adulți.

Rezultatele obținute în urma unui studiu realizat anterior, se evidențiază faptul că majoritatea localnicilor chestionați consideră sectorul educațional prioritar pentru dezvoltarea nivelului de trai al comunei Corbeni (94.2%). Totuși, există și localnici care sunt de părere că dezvoltarea acestui sector nu ar îmbunătăți condițiile de trai din teritoriu, considerându-l neprioritar. Ponderea acestora reprezintă 3.3% din total. Un procent de 2.5% se înregistrează în rândul localnicilor care au acordat o prioritate medie sectorului educațional pentru dezvoltarea nivelului de trai al comunei.

Importanța educației pentru agenților economici comunei Corbeni

În ceea ce privește părerea agenților economici din comuna Corbeni cu privire la importanța educației, rezultatele obținute în urma studiului realizat evidențiază faptul că mai mult de jumătate (55.6%) dintre respondenții care au participat la studiul asupra mediului de afaceri consideră sectorul educațional prioritar pentru îmbunătățirea nivelului de trai din comună. Următoarea pondere de 27.7% se înregistrează în rândul antreprenorilor care consideră neprioritar acest sector. Oamenii de afaceri care au acordat o prioritate medie reprezintă 16.7% din total.

CULTURA

În ultimii ani, dezvoltarea economică și globalizarea, pericolul marginalizării și cel al dispariției cu care se confruntă numeroase comunități, precum și erodarea treptată a credințelor și convingerilor tradiționale au făcut imperios necesară reconsiderarea pe plan național a locului patrimoniului cultural.

În ceea ce privește protejarea patrimoniului cultural și integrarea sa în marile proiecte de dezvoltare durabilă, România nu a pus în aplicare cu determinare și

consecvență măsuri eficiente, în conformitate cu prevederile convențiilor internaționale la care a aderat și cu interesul public pe care îl reprezintă patrimoniul cultural și natural. Rezultatul care se poate observa este o pierdere accelerată și irecuperabilă a patrimoniului.

Spațiul rural este un concept deosebit de complex, fapt ce a generat o mare diversitate de păreri privind definirea, sfera de cuprindere și componentele sale.

Problema dezvoltării și amenajării rurale este una dintre cele mai complexe teme ale contemporaneității, datorită faptului că, în esența sa, presupune realizarea unui echilibru între cerința de conservare a spațiului rural economic, ecologic și social-cultural ale țării, pe de o parte, și tendința de modernizare a vieții rurale, pe de altă parte. În același timp, dezvoltarea și amenajarea rurală se află la confluența dintre tendința de expansiune a urbanului, a dezvoltării agresive a industriei pe seama spațiului rural și cerința de a menține, pe cât este posibil, ruralul la dimensiunile sale actuale.

Dezvoltarea și amenajarea rurală, care tinde să se modernizeze, să se europenizeze ca arie de cuprindere, la nivelul fiecărei țări, are ca principal obiectiv menținerea și conservarea caracterului național al spațiului și culturii rurale, iar acolo unde s-au produs grave distrugerii (fizice sau socioculturale) locale, regionale sau naționale se propunea soluția reconstrucției sau, eventual, restaurării acestor zone, în sensul readucerii lor la standardele de ruralitate.

În ceea ce privește patrimoniul cultural al spațiului rural românesc, în 90.0% dintre comune se află câte o bibliotecă publică. Numărul mediu de volume deținute de acestea este de 7.300 (câte două volume pentru fiecare locuitor din spațiul rural). Însă, numărul de vizitatori mediu/an pentru aceste biblioteci este de 420 - 440, adică puțin peste 10.0% din populația mediului rural. În ceea ce privește muzeele, în spațiul rural există un muzeu la patru comune. Aceste muzee au în medie 250 de exponate și 540 de vizitatori pe an, adică mai puțin de doi vizitatori/zi. În comunele din România există în medie 2 case de cultură/cămine culturale. În 15.0% din comune nu există

asemenea aşezăminte. Casele de cultură și căminele culturale au peste 4500 de utilizatori/an, de zece ori mai mult decât bibliotecile. Peste 80.0% dintre comune organizează anual diverse evenimente culturale, media anuală a acestor evenimente fiind de 5.

De menționat este faptul că teatrele sunt foarte rare în spațiul rural, existând unul la peste 70 de comune. Nici activitatea acestora nu poate fi considerată remarcabilă, având doar 145 de vizitatori, în medie, pe an. Sunt mai degrabă activități sezoniere în localitățile cu potențial turistic.


În mediul rural românesc, 40.0% dintre comune nu au fixată o dată pentru ziua comunei. Cele mai multe comune celebrează acest eveniment în luna august, 15.0% dintre acestea alegând ziua de 15 august drept zi a comunei. Aceste zile sunt în majoritatea cazurilor asociate cu sărbători religioase. Media de participanți la aceste sărbători este de 1.500 (40.0%) din populația rurală.

Patrimoniul cultural-istoric al comunei Corbeni se remarcă existența vestigiilor istorice precum:

- Mănăstirea Sf. Ioan Botezătorul ;
- Mănăstirea cu hramul „Nașterea Sfântului Ioan Botezătorul” din comuna Corbeni a fost construită pe un teren donat în anul 1943 de Gheorghe Erbașu. Lucrările au rămas nefinalizate, biserica fiind folosită mult timp ca staul pentru oile localnicilor.

După anul 1989, la inițiativa Înaltpreasfințitului Arhiepiscop Calinic, au început lucrările de reconstruire, care au fost terminate în anul 2004, mănăstirea fiind sfințită în data de 24 iunie, în ziua de cinstire a Nașterii Sfântului Ioan Botezătorul.

Lângă biserică s-a ridicat, în perioada 2000-2004, un corp de chilii, la baza căruia s-a amenajat un paraclis închinat Sfântului și Dreptului Iov.



Cercul de pictură "Culoare și vis"

Cercul de pictură din Corbeni, județul Argeș, a fost înființat în anul 2001 și este coordonat de doamna profesor Elena Stoica. Centrul de pictură "Culoare și vis" are un palmares bogat datorat activității creative de performanță. Picturile copiilor dialoghează cu iubitorii de pictură din întreaga lume, mesajul lor fiind înțeles și răspândit cu cele mai importante premii, medalii, diplome, distincții, plachete pe toate meridianele :Ungaria, Polonia, Cehia, Slovenia, Serbia, Macedonia, Vietnam, India,

China, Japonia, Israel, Turcia, Egipt, Emiratele Arabe, Franța, Italia, Portugalia, Norvegia, Australia si America.

Copiii ce fac parte din cercul de pictură "Culoare și vis" au ca sursa de inspirație arealul pitoresc al localității Corbeni, cat si oamenii si tradițiile din aceste locuri.



Secția de cusături "Țesături și păpuși"



Evenimente locale

Festivalul „Tradiții argeșene” – ultimul sfârșit de săptămână din august;

Festivalul „**Tradiții argeșene**” se organizează an de an la sfârșitul lunii august într-o atmosferă autentic autohtonă. De fiecare dată, organizatorii pregătesc concursuri de alergare, tracțiune cu cai, tăiat de lemne, de gătit tradițional, de muls vaca sau mâncat rapid bulz. Copiii și bunicii se îmbracă în straie populare și se prind în hora satului. Standurile meșteșugarilor fac deliciul celor aflați în căutarea de suveniruri. Bucătăresele își dovedesc calitățile culinare prin preparatele tradiționale făcute cu ingrediente naturale. Festivalul „Tradiții argeșene” reprezintă un simbol al tradițiilor populare românești, deoarece îndeplinește un standard perfect al acestora,

prin menținerea strictă a tot ceea ce înseamnă folclor și tradiție populară: costume, meșteșuguri, cântece, bucătărie tradițională, dar și jocuri populare specifice acestei zone etnografice a județului Argeș.



Importanța sectorului cultural pentru populația comunei Corbeni

Într-o perioadă a globalizării, cultura devine o calitate esențială a unei regiuni. Dezvoltarea culturii la nivel local consolidează identitatea locală și caracterul distinctiv, creând produse culturale cu o valoare unică. O comunitate care investește în cultură, educație și sport generează în același timp mai multă bogăție, bunăstare și siguranță. Astfel, este creat un mediu favorabil pentru generațiile viitoare, cu posibilitatea dezvoltării locurilor de muncă și creșterii, în același timp, a nivelului de trai.

Cultura include arta și toate formele de expresie artistică, și, mai mult, include modurile prin care se definește identitatea unui individ. Conform UNESCO, cultura

este definită ca un set de trăsături spirituale, materiale, intelectuale și afective distincte ale unei societăți sau a unui grup social și cuprinde, pe lângă arte vizuale, muzică, teatru, dans, literatură și elemente definitorii pentru stilul de viață și sistemul de valori a individului.

Potrivit unui studiu realizat în trecut, 85.0% din populația comunei Corbeni consideră prioritar sectorul cultural în vederea îmbunătățirii nivelului de trai local. O pondere de 4.2% se înregistrează în rândul localnicilor care acordă dezvoltării sectorului cultural din comună o prioritate medie.

Festivalul „**Tradiții argeșene**” se organizează an de an la sfârșitul lunii august într-o atmosferă autentic autohtonă. De fiecare dată, organizatorii pregătesc concursuri de alergare, tracțiune cu cai, tăiat de lemne, de gătit tradițional, de muls vaca sau mâncat rapid bulz. Copiii și bunicii se îmbracă în straie populare și se prind în hora satului. Standurile meșteșugarilor fac deliciul celor aflați în căutarea de suveniruri. Bucătăresele își dovedesc calitățile culinare prin preparatele tradiționale făcute cu ingrediente naturale. Festivalul „Tradiții argeșene” reprezintă un simbol al tradițiilor populare românești, deoarece îndeplinește un standard perfect al acestora, prin menținerea strictă a tot ceea ce înseamnă folclor și tradiție populară: costume, meșteșuguri, cântece, bucătărie tradițională, dar și jocuri populare specifice acestei zone etnografice a județului Argeș.

Evoluția agenților economici din comuna Corbeni

În urma răsturnării regimului comunist, statul român a străbătut un deceniu de instabilitate și declin economic, cauzate într-o anumită măsură de o bază industrială depășită și de lipsa unei reforme structurale. Totuși, începând cu anul 2000, economia României s-a transformat într-o economie bazată pe stabilitate macroeconomică relativă, caracterizată printr-o creștere intensă, o rată redusă a șomajului și o rată a inflației aflată în scădere.

La nivelul regiunii de dezvoltare Sud-Muntenia, în perioada 2004 - 2011, economia a fost caracterizată printr-o evoluție ușor ascendentă, influențată în foarte mare măsură de criza economică, reflectată în valorile principalilor indicatori de evaluare a creșterii economice. De menționat este faptul că cele trei județe din nord - Argeș, Dâmbovița și Argeș dau baza industrial-regională care este impresionantă, depășind media națională. Celelalte patru județe din sudul regiunii - Călărași, Giurgiu, Ialomița și Argeș sunt recunoscute, în principal, pentru producția agricolă și agroalimentară.

Numărul de întreprinderi de la nivel regional a înregistrat o scădere cu 7.9% în anul 2014 comparativ cu anul 2008, potrivit datelor furnizate de INS. Aceeași situație este întâlnită și la nivelul județului Argeș, unde numărul de firme a scăzut în anul 2014 cu 4.4% față de anul 2008.

Activități economice principale sunt reprezentate de:

- Confeccionare de mobilier din lemn;
- Turism – pensiuni;
- Transport.

Activități specifice zonei

- Cultivarea terenurilor;
- Pomicultură;
- Creșterea animalelor.

Numărul de angajați ai agenților economici din comuna Corbeni

Numărul de angajați este un criteriu esențial pentru a determina în ce categorie se încadrează fiecare întreprindere. IMM-urile se clasifică în microîntreprinderi, întreprinderi mici și întreprinderi mijlocii. Potrivit acestei clasificări,

microîntreprinderile sunt acele întreprinderi care au de la 0 până la 9 salariați, iar cifra de afaceri anuală netă, sau activele totale, sunt mai mici de 2 milioane de euro. Întreprinderile mici sunt acele întreprinderi care au între 10 și 49 de salariați, iar cifra de afaceri anuală netă, sau activele totale, sunt cel mult 10 milioane de euro.

Întreprinderile mijlocii sunt acele întreprinderi care au între 50 și 249 de salariați, cifra de afaceri anuală netă este de cel mult 50 milioane de euro, iar activele totale sunt de cel mult 43 milioane euro.

Resursele umane reprezintă una dintre cele mai importante investiții ale unei organizații ale cărei rezultate devin tot mai evidente în timp. Investiția în oameni s-a dovedit a fi calea cea mai sigură de a garanta supraviețuirea unei organizații sau de a asigura competitivitatea și viitorul acesteia.

Forma de organizare juridică a agenților economici din comuna Corbeni

Rezultatele obținute în urma studiului realizat asupra agenților economici de pe teritoriul comunei Corbeni evidențiază faptul că, în comună, cele mai multe firme sunt înregistrate ca Societăți cu Răspundere Limitată (38.7%). SRL-ul este acea societate ce se constituie de către una, două, sau mai multe persoane care pun în comun anumite bunuri pentru a desfășura o activitate comercială, în vederea dobândirii și împărțirii beneficiilor și care răspund pentru obligațiile societății în limita aportului. Următoarea categorie de întreprinzători este reprezentată de cei care au ca formă de organizare juridică Întreprindere Individuală (27.8%). Această formă de organizare nu are personalitate juridică și este organizată de un întreprinzător persoană fizică.

De asemenea, rezultatele studiului evidențiază faptul că 16.7% dintre firmele din comuna Corbeni sunt înregistrate ca Asociații Familiale. Acestea reprezintă afaceri în care se implică doar membrii unei familii, neputându-se extinde și la alte persoane.

Ponderi egale (5.6%) se înregistrează în rândul firmelor din comună, care au ca formă juridică de organizare Societate pe Acțiuni, Persoană Fizică Autorizată, respectiv Societate în Nume Colectiv .

Domeniul de activitate al agenților economici din comuna Corbeni .

Potrivit studiului realizat asupra mediului de afaceri din comuna Corbeni, mai mult de jumătate dintre agenții economici chestionați au ca domeniu principal de activitate comerțul (66.6%). O pondere ridicată se înregistrează și în rândul oamenilor de afaceri care își desfășoară activitatea în agricultură (27.8%). Aceștia se ocupă în principal de cultivarea legumelor și cerealelor. În proporție de 5.6%, întreprinzătorii care au sediul social în comuna Corbeni, au declarat că se ocupă cu activități recreative.

Piața de desfacere a produselor și/sau a serviciilor agenților economici.

Cele mai importante relații ale unei întreprinderi producătoare de bunuri și servicii sunt cele cu piața, întrucât în economia de piață atât producătorul, cât și consumatorul au posibilitatea de a alege în mod liber cât, unde și cum pot să ofere și respectiv să solicite, piața fiind aceea care stabilește ce se produce și cât se produce. Ca atare, întreprinderea, care are ca obiect de activitate producerea de bunuri și servicii destinate pieții, trebuie să cunoască anticipat nevoile reale ale societății, pe care i le poate indica piața, astfel analiza condițiilor de piață prezintă o deosebită importanță pentru întreprindere.

Conform unui studiu realizat în trecut, cei mai mulți agenți economici cu sediul social în comuna Corbeni își vând produsele și/sau serviciile la nivel local, mai exact în satul unde își desfășoară activitatea sau în comunele alăturate (55.6%). Din totalul oamenilor de afaceri de pe raza comunei Corbeni, 44.4% susțin că produsele și/sau serviciile nu se vând pe piața locală. Ponderea agenților economici care susțin că piața de desfacere a produselor și/sau a serviciilor este extinsă la nivel regional este de 22.2% din totalul celor intervievați. Agenții economici locali care au afirmat că își vând produsele și/sau serviciile la nivel național reprezintă tot 22.2% din total. Cea

mai scăzută pondere s-a înregistrat în rândul antreprenorilor care își vând produsele și/sau serviciile la nivel județean (5.6%).

Sursa de proveniență a materiilor prime ale agenților economici

Materiile prime reprezintă produsele naturale sau semifabricatele ce se pot constitui în materiale de fabricație. Așadar, materiile prime reprezintă o primă etapă de evoluție, o fază incipientă de realizare a diverselor bunuri materiale. Ele se obțin, în general, prin diverse procedee specifice, mai mult sau mai puțin complexe și mai mult sau mai puțin costisitoare din punct de vedere al cheltuielilor de producție.

Astfel, firma își poate produce singură materia primă sau o poate achiziționa de la firme specializate, de pe piața comunitară sau de la producători individuali.

Potrivit studiului realizat asupra opiniei mediului de afaceri din comuna Corbeni, 88.9% dintre agenții economici din comuna Corbeni au afirmat că își achiziționează materia primă din zonă, de la firmele specializate. Aceștia activează în domeniul comercial, respectiv agricol și cei mai mulți au vârsta cuprinsă între 35 și 44 ani.

Ponderea întreprinzătorilor care își procură materia primă de pe piața comunitară sau din import reprezintă 16.7% din totalul agenților economici chestionați. Cea mai scăzută pondere revine antreprenorilor care achiziționează materia primă de la ferme mici sau producători individuali.

În ceea ce privește producția proprie a materiei prime, se poate observa că toți antreprenorii care au fost chestionați au afirmat că firma pe care o administrează nu produce singură materia primă.

Probleme întâmpinate în dezvoltarea afacerii și gradul de influență al acestora

Conform rezultatelor obținute în urma unui studiu realizat în trecut, accesul la diferite surse de finanțare reprezintă o problemă pentru 76.5% dintre agenții economici din comuna Corbeni.

O altă problemă întâmpinată de oamenii de afaceri care își desfășoară activitatea pe teritoriul comunei Corbeni este nivelul de pregătire al forței de muncă.

Pentru 58.8% dintre oamenii de afaceri din comună această problemă are un grad de influență ridicat, iar pentru 5.9% un grad de influență foarte ridicat.

Lipsa spațiilor de depozitare reprezintă o altă problemă întâmpinată de 38.9% dintre agenții economici ce își desfășoară activitatea pe teritoriul comunei Corbeni. Mediul de afaceri local consideră că această problemă are un grad de influență ridicat (27.8%), respectiv foarte ridicat (11.1%) în dezvoltarea afacerii.

Lipsa spațiilor pentru creșterea animalelor are un grad de influență foarte ridicat doar pentru 6.2% dintre agenții economici din comună, iar 87.6% dintre întreprinzători susțin că acest aspect nu are nici un grad de influență în desfășurarea activității.

Pentru 70.6% dintre antreprenorii care își desfășoară activitatea în comuna Corbeni infrastructura de transport reprezintă o problemă cu un grad scăzut de influență în dezvoltarea afacerii.

Oamenii de afaceri participanți la studiul realizat, asupra opiniei mediului de afaceri din comună, au menționat, în egală măsură (94.4%), că fiscalitatea existentă la nivel local și birocrăția existentă la nivel local nu au nici un grad de influență în desfășurarea activității.

Tipuri de servicii necesare în dezvoltarea activității în următorii 5 ani

Potrivit unui studiu realizat în trecut, 88.9% dintre agenții economici din comuna Corbeni consideră că au nevoie de educație/formare profesională continuă, respectiv de sprijin pentru pregătirea de aplicații de finanțare. Alte două servicii importante pentru dezvoltarea afacerii, considerate necesare, în egală măsură, de 83.3% dintre întreprinzătorii din comuna Corbeni, sunt consultanța pentru rezolvarea anumitor probleme și informarea cu privire la oportunitățile de finanțare. Următoarea pondere de 77.8% se înregistrează rândul antreprenorilor care susțin că au nevoie de consultanță pentru dezvoltarea strategică a afacerilor.

De asemenea, în aceeași măsură, 66.7% dintre întreprinzătorii locali au susținut că au nevoie în următorii 5 ani de servicii pentru identificarea de parteneri interni, de

consultanță în domeniul achizițiilor publice și private, dar și de studii de piață cu privire la produse și servicii.

Potrivit studiului realizat, agenții economici din comuna Corbeni consideră că au nevoie pentru dezvoltarea activității lor în următorii cinci ani și de identificarea de parteneri externi (47.1%).

O pondere de 33.4% revine antreprenorilor care susțin că au nevoie de servicii privind planificarea producției. Există însă și agenți economici care nu consideră necesar acest serviciu (38.8%).

În contextul economic actual, dezvoltarea durabilă reprezintă o bună decizie strategică: influențează direct profitul net, ajută la menținerea în viitor a competitivității și crește gradul de implicare în companie al angajaților și altor părți interesate. În această perioadă, neadoptarea unor practici de dezvoltare durabilă reprezintă ratarea oportunităților de îmbunătățire a performanțelor afacerii.

Modalități de promovare a produselor și/sau a serviciilor agenților economici

În condițiile actuale ale dinamismului economico-social, prezența cu succes a unei firme pe piață este din ce în ce mai dificilă. Concurența este foarte puternică în marea majoritate a domeniilor de activitate, astfel încât pentru a supraviețui și a se dezvolta, firma trebuie să-și cunoască bine piața pe care acționează.

Pentru a realiza acest lucru, firma trebuie să comunice cu piața, trebuie să-și informeze potențialii clienți despre existența ei, despre modalitățile în care produsele și/sau serviciile pe care le oferă pot intra în posesia acestora.

Promovarea reprezintă acea parte a procesului de comunicare al firmei prin care aceasta, folosind un ansamblu de metode și tehnici specifice (concretizate în activități promoționale) încearcă să influențeze comportamentul clienților săi actuali și potențiali în vederea obținerii unor rezultate cât mai bune pe o perioadă mai lungă de timp.

Potrivit unui studiu realizat asupra mediului de afaceri din comuna Corbeni, toți agenții economici participanți la studiu au afirmat că nu își promovează produsele și/sau serviciile prin publicitate în presa scrisă.

Cei mai mulți dintre întreprinzătorii care au participat la acest studiu își promovează serviciile sau produsele prin intermediul clienților, persoanelor din zonă (94.4%). În aceeași măsură, 11.1% dintre oamenii de afaceri au afirmat că principalele modalități de promovare a produselor sunt website-urile și publicitatea exterioară - afișe, fluturași, bannere.

O altă metodă pe care antreprenorii din comuna Corbeni o utilizează pentru a face cunoscute produsele/serviciile este publicitatea audio și video.

Principalele surse de finanțare ale agenților economici

Conform rezultatelor obținute în urma unui studiu realizat asupra mediului de afaceri din comuna Corbeni, cei mai mulți dintre agenții economici din teritoriu folosesc fondurile proprii ca principală sursă de finanțare (94.4%). Cei mai mulți dintre oamenii de afaceri care folosesc această sursă de finanțare au afirmat că cifra de afaceri a crescut, respectiv a astagnat în ultimii 3 ani.

Fondurile proprii reprezintă cel mai frecvent punct de plecare în cazul afacerilor mici și noi. Acestea oferă avantajul unei siguranțe mai mari (nu vor fi retrase în cazul deteriorării situației financiare, ca în cazul unui credit bancar). Această sursă de finanțare asigură deci flexibilitate, siguranță și independență.

Totodată, în perspectiva atragerii de surse de finanțare exterioare firmei, angajarea unor fonduri proprii reprezintă o garanție a motivației întreprinzătorului pentru asigurarea succesului afacerii.

De asemenea, rezultatele obținute în urma studiului realizat asupra agenților economici, evidențiază faptul că 33.3% dintre oamenii de afaceri din comuna Corbeni au utilizat creditele bancare pentru finanțarea afacerii.

În ceea ce privește utilizarea fondurilor europene se poate observa că doar 16.7% dintre agenții economici au beneficiat de astfel de fonduri în vederea

dezvoltării afacerii. Cea mai scăzută pondere revine antreprenorilor care au utilizat și fondurile publice pentru finanțare (5.6%).

SĂNĂTATE ȘI ASISTENȚĂ SOCIALĂ

Aderarea României la Uniunea Europeană a făcut ca starea de sănătate și serviciile sanitare oferite la nivelul țărilor membre ale Uniunii Europene să devină cadru de referință și pentru cetățenii din România. Datele disponibile arată că un copil care s-a născut în România în anul 2007 are de 6 ori mai multe șanse de a deceda înaintea primei sale aniversări, în comparație cu un copil născut în aceeași perioadă în Suedia și de aproape 3 ori mai multe decât unul născut în Ungaria. În același timp, afecțiuni care în multe state ale UE sunt aproape eradicate continuă să afecteze un număr mult prea mare de români, mai ales acelea care pot fi prevenite și controlate printr-un sistem sanitar public eficient și aici se află atât multe dintre bolile transmisibile, precum și multe alte afecțiuni.

În aceste condiții, sistemul de sănătate românesc continuă să se bazeze pe asistența spitalicească ca principală metodă de intervenție, România înregistrând în continuare una dintre cele mai mari rate de spitalizare din Uniunea Europeană și una dintre cele mai ridicate din lume. Sistemul de asistență socială din România cuprinde ansamblul de instituții și măsuri prin care statul, prin autoritățile administrației publice centrale și locale, colectivitatea locală și societatea civilă intervin pentru prevenirea, limitarea sau înlăturarea efectelor temporare sau permanente ale unor situații care pot genera marginalizarea sau excluziunea socială a persoanei, familiei, grupurilor ori comunităților. Sistemul de asistență socială este non-contributiv, fiind susținut din bugetul de stat și bugetele locale.

Infrastructura sanitară din comuna Corbeni

Calitatea serviciilor de sănătate publică care sunt accesibile pentru locuitorii unei localități sau regiuni are o influență desăvârșită asupra calității vieții locale și asupra bunăstării locuitorilor.

Potrivit datelor actuale, în Comuna Corbeni exista 4 cabinete medicale si un cabinet stomatologic, înregistrate în regimul privat, cu cate un medic de familie si un asistent medical, de asemenea in cadrul comunei exista si 3 puncte farmaceutice.

Personalul medico-sanitar din comună

Personalul medico-sanitar reprezintă totalitatea personalului medical de specialitate care activează în unități de ocrotire a sănătății, de învățământ medico-farmaceutic și în unități de cercetare științifică în domeniul medical atât în sectorul public, cât și în cel privat. Personalul sanitar este format din: personal sanitar cu pregătire medicală superioară, personal sanitar mediu și personal sanitar auxiliar.

Potrivit datelor actuale furnizate, la nivelul comunei Corbeni, există 4 medici de familie, aparținând sistemului privat.

În județul Argeș, numărul medicilor de familie prezintă o pondere ridicata, dintre care 99.5% au formă de proprietate privată și 0,5% lucrează în domeniul public. Numărul medicilor de familie din județ a înregistrat o scădere anuală până în prezent.

La nivelul județului Argeș, personalul sanitar mediu înregistra valoarea de 1.186 persoane, toți activând în sectorul public. Ponderea personalului sanitar mediu din comuna Corbeni în totalul personalului sanitar mediu din județ reprezintă 0.1% în momentul de față.

Importanța sectorului medical pentru populația comunei Corbeni

În orice societate modernă, sistemul public de servicii medicale are o importanță vitală. Aceasta decurge din caracterul lui indispensabil, din investițiile mari în capitalul uman, din numărul ridicat al persoanelor deservite și din implicațiile capitale ale funcționării serviciilor medicale în toate domeniile vieții sociale.

Prin importanța socială și consecințele intervenției lor, serviciile de sănătate, serviciile medicale sau cele sanitare sunt produse publice. Orice sistem public de servicii medicale are ca obiectiv generic asigurarea sănătății populației prin metode

specializate de tip preventiv și terapeutic, rolul său concret configurându-se în funcție de capacitatea sa de prevenție, limitare și restrângere a incidenței îmbolnăvirilor.

Rezultatele obținute în urma unui studiu realizat asupra opiniei populației din comuna Corbeni evidențiază faptul că sănătatea este considerată un sector prioritar de către 89.2% dintre localnici. Cea mai mare parte dintre aceștia locuiesc în satul Corbeni (45.0%).

Ponderea localnicilor care acordă sectorului medical o prioritate medie în vederea dezvoltării nivelului de trai din comuna Corbeni reprezintă un mic procent din totalul localnicilor comunei.

Totuși, există și localnici care sunt de părere că dezvoltarea sectorului medical este neprioritară în vederea îmbunătățirii condițiilor de trai din comuna Corbeni, ponderea acestora fiind de foarte mică.

Sprijinul acordat de Primărie și Autoritățile Publice Locale grupurilor defavorizate

Grupurile defavorizate sunt grupurile lipsite de suport, care se află adesea în stare de sărăcie, fiind în incapacitate de a profita de oportunități sau de a se apăra în fața problemelor care pot să apară. Grupurile defavorizate reprezintă o categorie care cumulează riscuri pe toate dimensiunile vieții fiind incapabile să facă față dificultăților.

Potrivit opiniei cetățenilor, Primăria și Autoritățile Publice Locale din comuna Corbeni sprijină grupurile defavorizate, în special persoanele vârstnice. Acest lucru este susținut de către majoritatea localnicilor.

Conform opiniei cetățenilor, o mare parte dintre localnicii comunei sunt de părere că Administrația Publică Locală este solidară cu persoanele cu venituri reduse. Doar o mica parte dintre locuitori de părere că acest grup defavorizat nu este susținut îndeajuns de Primăria comunei.

Și șomerii înregistrați/neînregistrați reprezintă un grup defavorizat susținut de Autoritățile Publice Locale din comuna Corbeni, fapt susținut de majoritatea dintre localnici.

În concluzie, se poate afirma că majoritatea persoanelor care locuiesc în comuna Corbeni susțin că Autoritățile Locale și Societățile Civile sunt solidare cu persoanele defavorizate.

Grupuri defavorizate care ar trebui sprijinite mai mult în viitor

Zonele rurale din România prezintă o deosebită importanță din punct de vedere economic, social, al dimensiunii lor, diversității, resurselor naturale și umane pe care le dețin.

Dezvoltarea economică și social-durabilă a spațiului rural este indispensabil legată de îmbunătățirea infrastructurii rurale existente și a serviciilor de bază. Pe viitor zonele rurale trebuie să poată concura efectiv în atragerea de investiții, asigurând totodată și furnizarea unor condiții de viață adecvate și servicii sociale necesare comunității.

În ceea ce privește persoanele care ar trebui sprijinite mai mult în viitor, populația comunei Corbeni consideră că bătrânii sunt cei care trebuie să fie susținuți de către Primărie și de Autoritățile Locale. O atenție deosebită trebuie acordată și persoanelor cu dizabilități. Un procent de 25.0% din totalul populației este de părere că acest grup defavorizat ar trebui sprijinit mai mult în viitor de către Administrația Publică Locală a comunei Corbeni. Cele mai multe persoane care doresc sprijinirea persoanelor cu dizabilități de pe teritoriul comunei au vârsta peste 65 ani.

Conform opiniei generale, localnicii din comuna Corbeni doresc, în egală măsură, ca Administrația Publică Locală să sprijine persoanele cu venituri reduse, respectiv copii instituționalizați.

URBANISM

Serviciile publice de gospodărie comunală reprezintă ansamblul activităților și acțiunilor de utilitate și de interes local, desfășurate sub autoritatea Administrației Publice Locale, având drept scop furnizarea de servicii de utilitate publică, prin care se asigură: alimentarea cu apă, canalizarea, salubritatea localităților, alimentarea cu energie termică produsă centralizat, alimentarea cu gaze naturale și administrarea domeniului public.

România se situează sub media țărilor Europene în ceea ce privește calitatea locuirii. Accesul la apă potabilă, apă caldă curentă, canalizare, prezența dependențelor etc., toate înregistrează niveluri medii mai reduse decât standardele europene, dar și față de așteptările populației.

Gospodărirea apelor și canalizarea

Accesul la apă potabilă reprezintă o nevoie elementară a omului, calitatea vieții fiind grav afectată de absența acesteia. Rețeaua publică pentru alimentarea cu apă, denumită și rețeaua de distribuție, reprezintă partea din sistemul public de alimentare cu apă alcătuită din conducte, armături și construcții anexe care asigură distribuția apei tuturor utilizatorilor. Limita rețelei publice de alimentare cu apă este contorul de branșament, respectiv aparatul de măsurare a volumului de apă consumat de utilizator, care se montează pe branșament între două vane/robinete, la limita proprietății utilizatorului, fiind ultima componentă a rețelei publice, în sensul de curgere a apei potabile.

Rețeaua publică de alimentare cu apă este amplasată de regulă pe domeniul public. În cazul în care condițiile tehnico-economice sunt avantajoase, rețeaua publică de alimentare cu apă poate fi amplasată, cu acordul deținătorilor, pe terenuri private.

Rețeaua de canalizare este parte a sistemului public de canalizare, alcătuită din canale colectoare, canale de serviciu, cămine, guri de scurgere și construcții anexe care asigură preluarea, evacuarea și transportul apelor uzate. De menționat este faptul

că existența unui sistem de canalizare condiționează calitatea mediului înconjurător și implicit a vieții.

Racordarea la rețeaua de apă potabilă, cât și la canalizare reprezintă o necesitate pentru întreaga populație. Astfel, este stimulată dezvoltarea durabilă ceea ce duce la o creștere a nivelului de trai.

Potrivit rezultatelor obținute la Recensământul Populației din 2011, la nivelul regiunii Sud- Muntenia, 56.0% dintre gospodăriile sunt racordate la rețeaua de apă și 54.4% la rețeaua de canalizare. În județul Argeș, 40.4% dintre locuințe sunt alimentate cu apă potabilă, iar 38.5% sunt racordate la rețeaua de canalizare.

Atât valorile înregistrate la nivel regional, cât și cele înregistrate la nivel județean sunt sub media națională unde ponderea locuințelor alimentate cu apă este de 66.7%, iar cea a locuințelor racordate la rețeaua de canalizare este de 65.1%.

Conform datelor oferite de către primărie, în comuna Corbeni există o rețea de alimentare cu apă realizată în urmă cu 15 ani, dar care nu corespunde în totalitate cerințelor actuale. În ceea ce privește sistemul de canalizare, colectare și tratare a apelor uzate, conform datelor furnizate de Primăria comunei Corbeni, aceasta dispune momentan de o rețea centralizată de canalizare și stație de epurare realizată parțial, dar se propune un proiect de execuție de lucrări pentru extinderea acesteia inclusiv proiect de racorduri pentru sistemul de canalizare existent.

Locuințe existente

Locuința este construcția formată din una sau mai multe camere de locuit situate la același nivel al clădirii sau la niveluri diferite, prevăzută în general cu dependențe (bucătărie, baie etc.) sau alte spații de deservire, independentă din punct de vedere funcțional, având intrare separată din casa scării, curte sau stradă și care a fost construită, transformată sau amenajată în scopul de a fi folosită, în principiu, de o singură gospodărie.

Pentru a putea construi o locuință, este necesară obținerea unei autorizații de construire, eliberată de Primărie pe baza unui dosar ce cuprinde o serie de avize și acorduri.

În perioada 2008 - 2010 numărul locuințelor existente la sfârșitul anului în comuna Corbeni a rămas aproximativ constant, în momentul de față există un număr de 2.384 de gospodării, conform datelor primite.

Dotarea locuințelor

În mediul rural din România, accesul la serviciile infrastructurii de bază sunt încă slab dezvoltate, astfel se menține un decalaj accentuat între zonele rurale și zonele urbane din țara noastră. Conform datelor furnizate de Institutul Național de Statistică, în anul 2012, doar 13.6% dintre localitățile rurale sunt conectate la rețeaua de alimentare cu apă potabilă.

În România, 84.6% (7146931) dintre locuințele convenționale sunt dotate cu bucătărie în interiorul locuinței (93.6% în municipii și orașe și 73.9% în comune). Dotarea locuințelor cu baie este mai redusă, numai trei din cinci locuințe au cel puțin o baie în interiorul locuinței (61.9%, respectiv 5230511 locuințe). Discrepanța dintre medii este mare, 88.0% dintre locuințele înregistrate în mediul urban și doar 31.0% dintre cele aflate în mediul rural dispun de baie în interiorul locuinței.

Rezultatele obținute în urma Recensământului Populației din 2011 evidențiază faptul că 88.7% din gospodăriile județului Argeș dispun de bucătărie în locuință. Din acest punct de vedere, județul se află pe locul întâi în regiunea Sud- Muntenia. Ponderea locuințelor din Argeș care dispun de baie în locuință reprezintă 63,4% din total, poziționându-se pe prima poziție în cadrul regiunii Sud-Muntenia.

Termoficare și echipare energetică

Lipsa conectării la rețeaua publică de furnizare a energiei electrice încă mai reprezintă o problemă a spațiului rural. În vederea dezvoltării nivelului de trai este necesar ca populația din mediul rural să beneficieze de condiții decente de viață.

Electrificarea totală a regiunilor rurale ar permite condiții de existență mai bune, ar dezvolta activitățile productive în domeniul agriculturii, comerțului, artizanatului, al micii industrii, al turismului rural și ar frâna exodul către alte țări.

La nivelul județului Argeș, în anul 2011, există 156.166 locuințe alimentate cu energie electrică, reprezentând 94.7% din totalul locuințelor. Județul Argeș ocupă ultimul loc în cadrul regiunii Sud- Muntenia în ceea ce privește numărul gospodăriilor care dispun de energie electrică.

În ceea ce privește iluminatul public, acesta ocupă un loc deosebit în societate datorită implicațiilor pe care le are în viața cotidiană și are rolul de a asigura atât orientarea și circulația în siguranță pe timp de noapte a vehiculelor și pietonilor, cât și asigurarea unui mediu ambiant corespunzător în orele de timp fără lumină naturală.

Infrastructura rutieră

Infrastructura rutieră este elementul central într-un sistem de transport rutier. Aceasta poate fi definită ca fiind alcătuită din facilitățile, serviciile și instalațiile de bază necesare pentru funcționarea transportului pe autostrăzi, șosele și străzi.

Construirea și întreținerea infrastructurii de transport sunt activități cu un puternic efect multiplicator, ce creează numeroase locuri de muncă și impulsionează dezvoltarea economică. Industria materialelor de construcții, industria producătoare de mașini și utilaje pentru construcții, turismul și transportul auto sunt domeniile economice care au cel mai mult de câștigat în urma investițiilor în infrastructură.

Situația actuală a României indică faptul că este nevoie de dezvoltarea infrastructurii de bază și servicii în zonele rurale. România, la nivelul anului 2011, dispunea de o rețea de drumuri comunale cu o lungime de 31.639 km, din care 48.0% erau drumuri pietruite și 29.0% drumuri de pământ (fiind impracticabile în perioadele cu precipitații).

Potrivit datelor furnizate de Administrația Publică Locală, în comuna Corbeni, există 19 km de drumuri asfaltate, balastru 24,5 km, drumuri de pamant 4 km, totalizand 47,5 km.

Drumurile comunale se află într-o stare aproximativ bună, necesitând totuși intervenții pentru modernizare. Potrivit informațiilor furnizate de Primăria comunei Corbeni, pentru îmbunătățirea drumurilor sătești și de exploatare din comună este necesar să se realizeze lucrări de modernizare pe o lungime de 24 km.

Căi de acces în comuna Corbeni

Comuna Corbeni, cunoscută în vechime, până spre anul 1864, sub numele Cheiani, ocupă partea nordică a județului Argeș, la o distanță de 55 km de Pitești și 20 km de Curtea de Argeș, se află la o altitudine cuprinsă între 600 și 1.227 m sub poalele masivului Albina, Pleașa și Ghițu (vârful Chiciora).

Se învecinează la nord cu satul Căpățânenii Ungureni din comuna Arefu, la nord-est cu comuna Brăduleț, la sud-est cu comuna Albeștii de Argeș și la vest cu comuna Cicănești.

Are următoarele căi de comunicație rutieră: Transfăgărășanul, care preia DN București – Pitești – Curtea de Argeș, pe traseul Corbeni – Vidraru – Bâlea; drumul Corbeni – Tulburea – Brădet (în parte asfaltat); drumul Oești Pământeni – Cicănești.

Transportul feroviar nu mai există din 1966, fiind desființat cu ocazia lucrărilor la hidrocentrala Vidraru, când a fost pus capăt liniei ferate forestiere Curtea de Argeș – Corbeni – Cumpăna. Acum stația de cale ferată cea mai apropiată este la Curtea de Argeș, la 21 km de centrul comunei Corbeni.

Serviciile de telecomunicații

Noile tehnologii informaționale reprezintă instrumente puternice care pot fi folosit pentru rezolvarea mai multor probleme economico-sociale, deoarece crează noi oportunități de piață pentru companii și indivizi, eliminând barierele care suprimă în mod tradițional circuitul informației. Aceste tehnologii permit libera circulație a bunurilor, promovând eficiența ca scop final.

Gradul de acces al populației la serviciile de cablu TV și internet

În anul anterior, în România existau 328 operatori de televiziune cu plată, dintre care 320 prin rețele de cablu, 5 prin rețele de satelit (DTH) și 3 prin tehnologie IP (IPTV). Conform rezultatelor obținute în urma studiului asupra opiniei populației din comuna Corbeni, localnicii se declară mulțumiți (98.3%) de accesul la serviciile de internet.

Doar o pondere de 1.7% dintre persoanele intervievate susțin că sunt nemulțumite de serviciile de internet din comuna Corbeni.

Rezultatele studiului evidențiază faptul că, din punct de vedere al dotării cu mijloace informaționale, comuna Corbeni se află într-o situație favorabilă, populația având acces la serviciile de telecomunicații.

MEDIU

Protecția mediului în România constituie o prioritate a dezvoltării economico-sociale ce are ca scop obținerea unui mediu curat și sănătos care să nu afecteze posibilitățile de dezvoltare a generațiilor viitoare. Este necesară asigurarea protecției mediului înconjurător și conservarea resurselor naturale, a apei, în concordanță cu cerințele unei dezvoltări economice și sociale durabile, precum și creșterea nivelului de educație și conștientizare a populației privind realizarea acestor obiective.

Apa este un element esențial pentru viață și pentru procesele naturale. Existența noastră și activitățile noastre economice sunt în totalitate dependente de această prețioasă resursă. Este în egală măsură factorul de mediu important care susține dezvoltarea ecosistemelor și componenta cheie în schimbul de substanță și energie în ciclurile naturale.

Calitatea apei potabile din comuna Corbeni

Conform rezultatelor obținute în urma studiului realizat asupra populației din comuna Corbeni, peste jumătate din totalul locuitorilor se declară mulțumiți de calitatea apei potabile. Aceștia au evaluat calitatea apei ca fiind bună (48.3%),

respectiv foarte bună (32.5%). O pondere de 9.2% este reprezentată de localnicii care susțin că apa potabilă din comună este așa și așa. Populația comunei care se declară nemulțumită de calitatea apei potabile, consideră că aceasta este de calitate proastă (6.7%), respectiv foarte proastă (3.3%).

Poluarea

Poluarea reprezintă contaminarea mediului înconjurător cu materiale care interferează cu sănătatea umană, calitatea vieții sau funcția naturală a ecosistemelor. Chiar dacă uneori poluarea mediului înconjurător este un rezultat al cauzelor naturale, cea mai mare parte a substanțelor poluante provine din activitățile umane.

Într-un mediu ecologic echilibrat, deșeurile putrezesc producând materiale noi, utile. Un asemenea mediu, în care prosperă multe forme de viață, ar trebui să fie un model pentru viața modernă. Dacă vrem să trăim într-o lume sănătoasă, trebuie să minimizăm efectele reziduurilor produse de societate. Dacă reziduurilor li se permite să domine mediul, echilibrul natural este pierdut și acest dezechilibru poate avea efecte dezastruoase asupra animalelor, vegetației și chiar a vremii.

Deșeurile menajere sunt reziduurile solide colectate de la locuințele populației, instituții, firme, fabrici, constituite din resturi alimentare, hârtie, plastic, material textil, sticlă, ambalaje, baterii și altele. Majoritatea acestor deșeurii nu sunt biodegradabile, iar procesul degradării aerobe și anaerobe de către microorganisme este dificil de realizat.

Reciclarea constă în recuperarea și prelucrarea unor materiale deja folosite pentru a face posibilă re folosirea lor. Reciclarea deșeurilor prezintă avantaje ecologice (înlătură poluarea mediului) și economice (economisirea de materii prime și energie).

Colectarea, reciclarea și tratarea deșeurilor, reprezintă o prioritate și se regăsește în angajamentele asumate de România față de Uniunea Europeană.

Modul de colectare al deșeurilor menajere în comuna Corbeni

Gestionarea deșeurilor, cunoscută și ca managementul deșeurilor, se referă la educația privind colectarea, transportul, tratarea, reciclarea și depozitarea deșeurilor. De obicei, termenul se referă la materialele rezultate din activități umane și la reducerea efectului lor asupra sănătății oamenilor, a mediului, sau aspectului unui habitat.

Colectarea selectivă este una dintre etapele reciclării, alături de separarea și procesarea unora dintre componentele deșeurilor, în vederea transformării lor în produse utile. Potrivit opiniei publice, 66.7% dintre localnicii comunei Corbeni au afirmat că au auzit de acest sistem de colectare selectivă a deșeurilor menajere. La polul opus se află o respondenții care nu au auzit de existența acestui tip de serviciu, procentul acestora fiind de 33.3%.

Energie regenerabilă în comuna Corbeni

Energia regenerabilă este considerată în practică, energia care provine din surse care, fie se regenerează de la sine în scurt timp, fie sunt surse practic inepuizabile. Conform unui studiu realizat asupra opiniei populației, 47.5% dintre localnicii comunei Corbeni au afirmat că au cunoștințe cu privire la energia regenerabilă, aceasta nefiind prezentă în gospodăriile localnicilor. Respondenții care nu au informații cu privire la energia verde reprezintă 52.5% din totalul celor chestionați. Cea mai mare parte dintre aceștia sunt vârstnici.

Analizând rezultatele obținute se observă faptul că 94.2% dintre localnicii comunei Corbeni nu sunt dispuși să investească în energia regenerabilă. Totuși, 5.8% dintre locuitori ar fi interesați să investească în acest domeniu, dacă se ivește oportunitatea.

ADMINISTRAȚIE PUBLICĂ

Administrația Publică are ca obiect realizarea valorilor care exprimă interesele statului sau a unei colectivități distincte, recunoscută ca atare de stat, valori care sunt exprimate în acte elaborate de puterea legiuitoare. Prin însăși obiectul său,

organizarea executării și executarea legii, Administrația Publică e strâns legată de puterea legiuitoare și de puterea judecătorească ale cărei hotărâri sunt aplicate și executate în cadrul administrației publice.

Primăria reprezintă structura funcțională dintr-o comunitate cu activitate permanentă constituită din primar, viceprimar, secretarul unității administrativ - teritoriale și aparatul de specialitate al primarului, având drept scop soluționarea problemelor curente ale colectivității locale.

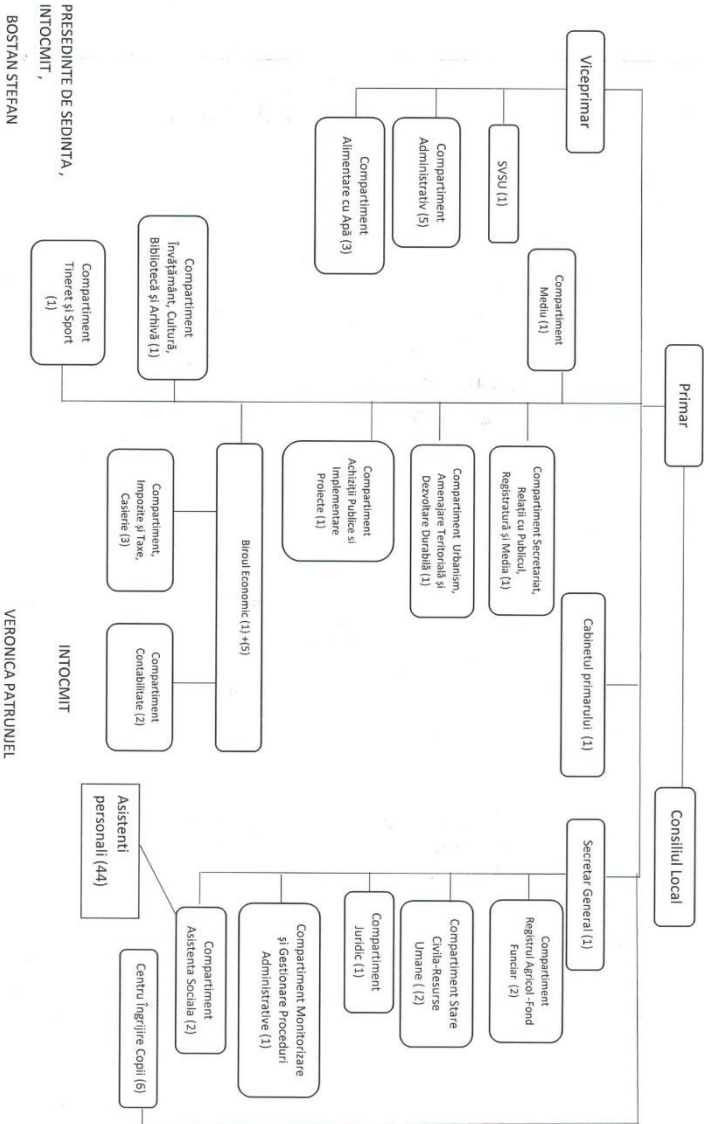
Număr total funcții publice:

- Funcții de demnitari – 2;
- Funcții publice – 18;
- Funcții contractuale – 17

JUDETUL ARGES
PRIMARIA COMUNEI CORBENI

ORGANIGRAMA – COMUNA CORBENI - 2021

ANEXA LA HCL NR. 5/28.01.2021



8.ANALIZA SWOT LOCALĂ

Analiza SWOT reflectă capacitatea mediului intern al Primăriei Corbeni (prin identificarea punctelor tari și slabe) de a răspunde factorilor de macromediu în sensul fructificării oportunităților și diminuării amenințărilor și are drept scop identificarea și stabilirea acțiunilor specifice ce trebuie întreprinse la nivelul comunității locale.

| LOCALIZARE TERITORIALĂ | |
|--------------------------------------------------------------------------------------------------------------------------------------------------------------------------------------------------------------------------------------------------------------------------------------------------------------------------------------------------------------------------------------------------------------------------------------------------------------------------------------------------------------------------------------------------------------------------------------------------------------------------------------------------------------------------------------------------------------------------------------------------|-----------------------------------------------------------------------------------------------------------------------------------------------------------------------------------------------------------------------------------------------------------------------------------------------------------------------------------------------------------------------------------------------|
| PUNCTE TARI | PUNCTE SLABE |
| <ul style="list-style-type: none"> • Comuna Corbeni este situata la poalele Muntilor Fagaras, pe Valea Argesului la 20km de Curtea de Arges.; • Așezarea comunei se află in partea nordică a județului Argeș, la o distanță de 55 km de Pitești și 20 km de Curtea de Argeș | <ul style="list-style-type: none"> – Potential geografic insuficient valorificat; –Cadrul natural afectat de exploatarea resurselor natural -Activitati industrial poluatoare |
| LOCALIZARE TERITORIALĂ | |
| OPORTUNITĂȚI | AMENINȚĂRI |
| <ul style="list-style-type: none"> • Posibilitatea accesării fondurilor structurale în vederea valorificării resurselor zonei; • Existența fondurilor europene direcționate spre semnalizarea și promovarea obiectivelor turistice; • Diversificarea obiectivelor turistice va duce la creșterea atractivității turistice a zonei; • Existența programelor autorităților județene și naționale destinate dezvoltării zonelor rurale; • Posibilitatea încadrării ariilor geografice ale comunelor în ariile de eligibilitate a programului de finanțare prin fonduri structurale ale Uniunii Europene; • Posibilitatea reabilitării infrastructurii prin intermediul parteneriatelor. | <ul style="list-style-type: none"> • Insuficiența resurselor financiare pentru contribuția proprie la proiectele finanțate prin Fonduri Structurale din mediul rural; • Prezența riscurilor naturale: inundații, alunecări de teren, secetă, cutremure • Infrastructura insuficient dezvoltata; • Pierderea specificului obiectivelor arhitecturale |

| AGRICULTURĂ | |
|--------------------------------------------------------------------------------------------------------------------------------------------|------------------------------------------------------------------------------------------------------------------------------------------------------------------------------------------|
| PUNCTE TARI | PUNCTE SLABE |
| <ul style="list-style-type: none"> • 93.6% din suprafața agricolă a comunei Corbeni este reprezentată de suprafața arabilă; | <ul style="list-style-type: none"> • Pondere scăzută a suprafeței agricole ocupată de vii și pepiniere viticole (1.1%), respectiv de livezi și pepiniere pomicole (0.1%); |

| | |
|----------------------------------------------------------------------------------------------------------------------------------------------------------------------------------------------------------------------------------------------------------------------------------------------------------------------------------------------------------------------------------------------------------------------------------------------------------------------------------------------------------------------------------------------------------------------------------------------------------------------------------------------------------------------------------------------------------------------------|------------------------------------------------------------------------------------------------------------------------------|
| <ul style="list-style-type: none"> • Pondere scăzută a suprafeței neagricole ocupată cu terenuri degradate și neproductive (2.6%); • Principalele culturi agricole de pe raza comunei sunt ocupate de porumb, cartofi, căpsuni, condițiile zonei fiind favorabile pentru cultivarea acestor categorii; • Mai mult de jumătate dintre localnicii comunei știu de existența Asociațiilor Agricole din teritoriu (99.2%); • Peste jumătate din populația comunei consideră sectorul agricol prioritar pentru dezvoltarea locală (73.3%); • 66.7% dintre agenții economici au acordat o prioritate mare sectorului agricol pentru dezvoltarea nivelului de trai din comună. | <ul style="list-style-type: none"> • Cei mai mulți dintre localnici dețin terenuri agricole mai mici de 1 ha. |
|----------------------------------------------------------------------------------------------------------------------------------------------------------------------------------------------------------------------------------------------------------------------------------------------------------------------------------------------------------------------------------------------------------------------------------------------------------------------------------------------------------------------------------------------------------------------------------------------------------------------------------------------------------------------------------------------------------------------------|------------------------------------------------------------------------------------------------------------------------------|

AGRICULTURĂ

OPORTUNITĂȚI

- Dezvoltarea mediului non-guvernamental ce activează în domeniul agriculturii ecologice;
- Tendință de creștere a sectorului de produse ecologice;
- Existența unui cadru legislativ favorabil pentru înființarea și dezvoltarea exploatațiilor agricole;
- Existența Fondului European pentru Agricultură și Dezvoltare Rurală;
- Existența Programului Fermierul ce susține dezvoltarea mediului de afaceri în domeniul agriculturii;
- Creșterea anuală cu 10.0% a subvenției de la Uniunea Europeană pentru domeniul agricol;
- Facilități legislative pentru arendarea suprafețelor agricole;
- Existența Camerelor Agricole Județene ce oferă sprijin în vederea dezvoltării mediului rural;
- Existența Grupurilor de Acțiune Locală care sprijină micii fermieri;
- Existența Planului Național pentru Dezvoltare Rurală.

AMENINȚĂRI

- Construcția de noi locuințe ce conduce la scăderea suprafeței agricole;
- Eroziunea și degradarea calității solurilor ce conduce la scăderea randamentului;
- Concurența acerbă de pe piața produselor agroalimentare;
- Slaba informare a agricultorilor cu privire la normele europene;
- Cunoștințe insuficiente de antreprenoriat a întreprinzătorilor din domeniul agricol la nivel național (2.6%) comparativ cu media Uniunii Europene (29.4%);
- Cunoștințe insuficiente a agricultorilor în ceea ce privește elaborarea și implementarea proiectelor finanțate din Fondurile Structurale FEADR;
- Cadru legislativ instabil și insuficiența cunoașterii acestuia în rândul populației din mediul rural;
- Reducerea subvențiilor pentru agricultură.

DEMOGRAFIE ȘI MIȘCARE NATURALĂ

PUNCTE TARI

- Structura demografica favorabila;
- Numar mare de persoane care se stabilesc in teritoriu;
- Unitati de invatamant bine reprezentate la nivelul teritotului.
- Existenta spatiilor care pot fi folosite pentru a petrece timpul liber;
- Cladiri a caror destinatie poate fi usor adaptata nevoilor;

PUNCTE SLABE

- Tinerii parasesc comunitatile rurale in favoarea celor urbane;
- Grupurile vulnerabile in situatie de risc;
- Abandonul scolar;
- Lipsa educatiei permanente: ed.civica, protectia mediului, igiena generala, ed. sanitara;
- Insuficiente programe pe educatie ;
- Locuri de joaca, parcuri slab reprezentate.

DEMOGRAFIE ȘI MIȘCARE NATURALĂ

OPORTUNITĂȚI

- Preocuparea permanentă a Autorităților Publice Locale cu privire la rezolvarea problemelor cu care se confruntă populația;
- Promovarea de către Administrația Publică Locală a unui program de informare cu privire la depopularea satelor componente și luarea de măsuri concrete în acest sens (de exemplu, premiarea familiei la nașterea unui copil);
- Promovarea unor politici pro-nataliste la nivel național prin implementarea unor programe sociale țintite către familie și copil;
- Elaborarea de politici de sănătate publică mai eficiente care vizează scăderea ratelor de mortalitate generală și infantilă;
- Menținerea tendinței de creștere a speranței de viață la naștere la nivel național;
- Implicarea medicilor și a asistenților sociali în activități de conștientizare cu privire la necesitatea întineririi populației;
- Facilitățile oferite de programele naționale și europene pentru menținerea tinerilor în mediul rural.

AMENINȚĂRI

- Ritmul de scădere al populației crește de la an la an, iar generațiile tinere sunt din ce în ce mai puțin numeroase comparativ cu cele adulte și vârstnice;
- Redresarea natalității nu mai poate împiedica scăderea și îmbătrânirea populației active până în anul 2025;
- Promovarea agresivă la nivel național a metodelor contraceptive;
- Menținerea ratelor actuale de fertilitate (1.3 copii la o femeie) va conduce la un derapaj demografic în anii 2025-2030;
- Tendință de îmbătrânire mai accentuată a populației din cauza migrării forței de muncă tinere în străinătate;
- Adaptarea mai lentă a populației vârstnice la schimbările și provocările lumii actuale.

| MIGRAȚIE | |
|----------------------------------------------------------------------------------------------------------------------------------------------------------------------------------------------------------------------------------------------------------------------------------------------------------------------------------------------------------------------------------------------------------------------------------------------------------------------------------------------------------------------------------------------------------------------------|----------------------------------------------------------------------------------------------------------------------------------------------------------------------------------------------------------------------------------------------------------------------------------------------------------------------------------------------------------------------------------------------------------------------------------------------------------------------------------------------------------------------------------------|
| PUNCTE TARI | PUNCTE SLABE |
| <ul style="list-style-type: none"> • Pondere scăzută a persoanelor plecate să muncească în străinătate (15.0%); • Numărul stabilirilor cu domiciliul în comună a fost mai ridicat comparativ cu cel al plecărilor cu domiciliul în anul anterior înregistrându-se un spor migratoriu pozitiv; • Numarul stabilirilor cu reședința, în anul anterior, în creștere. | <ul style="list-style-type: none"> • Stabilirile cu domiciliul din comuna Corbeni în scădere; • Numărul stabilirilor cu reședința în comună a fost în scădere comparativ cu cel al plecărilor cu reședința. |
| MIGRAȚIE | |
| OPORTUNITĂȚI | AMENINȚĂRI |
| <ul style="list-style-type: none"> • Majoritatea măsurilor din PNDR favorizează investițiile realizate de către tinerii din mediul rural, oferind posibilitatea reducerii migrației forței de muncă; • Încurajarea tinerilor să rămână în mediul rural prin posibilitatea accesării fondurilor europene în vederea dezvoltării unei afaceri; • Mobilitatea populației este generatoare de aport de capital în zonă, de idei, tehnologii și inițiative de afaceri noi; • Promovarea zonei de către populația plecată în afara ei. | <ul style="list-style-type: none"> • Depopularea zonei; • Disparația forței de muncă din mediul rural cu consecințe majore asupra economiei locale, dezvoltării sociale și a viitorului noilor generații; • Discrepanțele dintre mediul urban și cel rural determină migrarea în afara teritoriului a populației tinere; • Posibilitatea creșterii ratei de migrare a populației datorată absolvirii cursurilor de formare profesională necorelate cu domeniile de interes de pe plan local. |

| FORȚĂ DE MUNCĂ | |
|------------------------------------------------------------------------------------------------------------------------------------------------------------------------------------------------------------------------------------------------------------------------------------------------------------|-------------------------------------------------------------------------------------------------------------------------------------------------------------------------------------------------------------------------------------------------------------------------------------------------------------------------------------------------------------|
| PUNCTE TARI | PUNCTE SLABE |
| <ul style="list-style-type: none"> • În comuna Corbeni, numărul mediu al salariaților a crescut față de anii anteriori • Numărul șomerilor în scădere; • Populația este dispusă să facă naveta pentru asigurarea nevoilor zilnice chiar și pe distanțe mai mari de 20 km. | <ul style="list-style-type: none"> • Toți localnicii consideră oferta locurilor de muncă din comună foarte redusă; • În proporție de mare agenții economici consideră că forța de muncă din comuna Corbeni este nepregătită și necalificată • Localnicii au afirmat faptul că numărul locurilor de muncă este insuficient. |
| FORȚĂ DE MUNCĂ | |
| OPORTUNITĂȚI | AMENINȚĂRI |
| <ul style="list-style-type: none"> • Descurajarea pensionării anticipate și încurajarea muncii în regim de lucru parțial; | <ul style="list-style-type: none"> • Scăderea capacității economiei de a crea oportunități de muncă; |

| | |
|---------------------------------------------------------------------------------------------------------------------------------------------------------------------------------------------------------------------------------------------------------------|-------------------------------------------------------------------------------------------------------------------------------------------------------------------|
| <ul style="list-style-type: none"> • Posibilitatea de creare a noi locuri de muncă prin facilitarea accesului la finanțare a microîntreprinderilor; • Stimularea revenirii în țară a persoanelor plecate să muncească în străinătate. | <ul style="list-style-type: none"> • Criza actuală determină restrângerea activității sectoarelor economice și implicit creșterea ratei șomajului. |
|---------------------------------------------------------------------------------------------------------------------------------------------------------------------------------------------------------------------------------------------------------------|-------------------------------------------------------------------------------------------------------------------------------------------------------------------|

NIVEL DE TRAI

| <i>PUNCTE TARI</i> | <i>PUNCTE SLABE</i> |
|-----------------------------------------------------------------------------------------------------------------------------------------------------------------------------------------------------------------------------------------------------------------------------------------------------------------------------------------------------------------------------------------------------------------------------------------------------------------------------------------------------------------------------------------------------------------------------------------------|---------------------------------------------------------------------------------------------------------------------------------------------------------------------------|
| <ul style="list-style-type: none"> • Comuna Corbeni este evaluată majoritatea dintre localnici ca fiind un loc bun în care să trăiești; • Jumatate dintre localnici se declară mulțumiți de modalitățile de petrecere a timpului liber din teritoriu; • Jumatatea dintre persoanele care locuiesc în comuna Corbeni susțin că sunt mulțumite de activitățile sportive și de recreere care se realizează la nivel local; • Localnicii comunei Corbeni consideră că atât peste 10 ani cât și peste 20 ani vor trăi mai bine decât în prezent (20.0%). | <ul style="list-style-type: none"> • Cele mai multe persoane de pe teritoriul comunei susțin că veniturile din gospodărie nu ajung pentru strictul necesar |

NIVEL DE TRAI

| <i>OPORTUNITĂȚI</i> | <i>AMENINȚĂRI</i> |
|--------------------------------------------------------------------------------------------------------------------------------------------------------------------------------------------------------------------------------------------------------------------------------------------------------------------------------------------------------------------------------------------------------------------------------------------------------------------------------------------------------------|--------------------------------------------------------------------------------------------------------------------------------------------------------------------------------------------------------------------------------------------------------------------------------------------------------------------------------------------------------------------------------------------------------------------------------------------------|
| <ul style="list-style-type: none"> • Menținerea tendinței de creștere a duratei medii de viață; • Existența programelor comunitare și naționale pentru asigurarea accesului la educație a populației; • Multiple programe de finanțare pentru dezvoltarea rurală; • Existența unor programe de formare profesională cu implicații în creșterea gradului de calificare al populației; • Implicarea Autorităților Publice Locale în problemele comunității. | <ul style="list-style-type: none"> • Criza actuala care afectează nivelul de trai, veniturile populației și rata șomajului; • Migrarea populației calificate; • Lipsa unor măsuri și programe adecvate care să conducă la creșterea numărului de locuri de muncă; • Depopularea zonei, risc datorat condițiilor de trai, economiei slab dezvoltate, locurilor de muncă insuficiente, veniturilor mici. |

SIGURANȚA POPULAȚIEI

| <i>PUNCTE TARI</i> | <i>PUNCTE SLABE</i> |
|--------------------------------------------------------------------------------------------------------------------------------------------------------------------------------------------------------------------------------------------------------------------------------------------------------------------------------------------------------------------------------------------------------------------------------------------------------------------------------|-------------------------------------------------------------------------------------------------------------------------------------------------------------------------------------------------------------------------------------------------------------------------------------------------------------------------------------------------------------------------------------------------------------|
| <ul style="list-style-type: none"> • Siguranța publică din comuna Corbeni este apreciată de locuitori; • Majoritatea dintre locuitori susțin că iluminatul stradal le asigură în mare măsură sentimentul de siguranță; • Cei mai mulți cetățeni se declară mulțumiți de modul cum se implică Autoritățile de Ordine Publică din comuna Corbeni în rezolvarea problemelor cetățenilor; • Numărul infracțiunilor din comună în scădere | <ul style="list-style-type: none"> • O parte dintre locuitorii comunei Corbeni susțin că Autoritățile de Ordine Publică nu mențin liniștea și ordinea în comunitate; • Zonele critice din punct de vedere al siguranței publice sunt reprezentate de localurile de alimentație publică; |
| <i>SIGURANȚA POPULAȚIEI</i> | |
| <i>OPORTUNITĂȚI</i> | <i>AMENINȚĂRI</i> |
| <ul style="list-style-type: none"> • Implicarea APL în problemele comunității; • Angrenarea societății civile în activitatea de socio-prevenire a infracțiunilor; • Existența legislației ferme pentru descurajarea infracționalității; • Programe de instruire care să asigure crearea unei conduit profesionale moderne în rândul personalului de specialitate. | <ul style="list-style-type: none"> • Insuficiența resurselor alocate pentru exercitarea corespunzătoare a atribuțiilor de siguranță publică; • Creșterea ratei infracționalității ca urmare a crizei economice mondiale; • Creșterea numărului de persoane cu rezidență poate genera dificultăți în activitățile de evidență a populației (în condițiile absenței SPCLEP). |

Punctele forte și cele slabe sunt legate de comună, de strategiile acesteia și de modul cum se compara cu concurența. Oportunitățile și amenințările vin dinspre mediul de piață și din direcția concurenței; de regulă sunt factori asupra cărora zona în general nu are niciun control. Analiza SWOT ia în considerare organizarea așezării, performanțele acesteia, produsele cheie și piețele strategice.

Analiza SWOT permite concentrarea atenției asupra zonelor cheie și realizarea de prezumții (presupuneri) în zonele asupra cărora există cunoștințe mai puțin detaliate. În urma acestei analize se poate decide dacă zona își poate îndeplini planul și în ce condiții.

Unele "oportunități" și "amenințări" vor apărea din "punctele tari" și "punctele slabe" ale comunei. Amenințările pot fi concrete sau potențiale. Întrebări cheie care îndrumă analiza strategică:

În urma analizei SWOT s-au identificat trei principii prioritare care ar trebui să stea la baza elaborării strategiei în vederea dezvoltării durabile, și anume:

Viața economică a comunei Corbeni trebuie revigorată și dezvoltată în toate domeniile sale: agricultură, zootehnie, industrie și turism. Consiliul Local va trebui să investească pentru revitalizarea vieții economice a comunei, trebuie să fie prioritatea numărul unu, deoarece produce cele mai mari efecte benefice.

Infrastructura necesită îmbunătățiri în mod continuu, de aceea investițiile trebuie făcute după anumite criterii economice, astfel încât să producă beneficii:

- siguranța și securitatea locuitorilor comunei împotriva calamităților;
- raportul valoare investiție/ efecte economico-financiare produse;
- raportul valoare investiție/numărul beneficiarilor.

10. ANALIZA ȘI IMPLEMENTAREA STRATEGIEI

10.1. OBIECTIVE ȘI PRINCIPII

Obiectivele de dezvoltare se pot realiza numai în condițiile unei strategii care să stabilească cu claritate alternativele de dezvoltare ale comunei și în funcție de aceasta, să se stabilească structura cursurilor de calificare.

Strategiile pe termen lung trebuie evaluate cu atenție mai ales cu privire la viitoarele rezultate. Trebuie luat în vedere și faptul că rezultatul real nu poate fi prevăzut deoarece situațiile neprevăzute pot și ele să exercite o influență importantă asupra lor.

Principiile strategiei de dezvoltare durabilă :

✓ durabilitate- condiții mai bune de trai pentru populația defavorizată precum și un minim de condiții necesare pentru un trai decent, sănătatea și bunăstarea tuturor;

✓ competitivitate- permite dezvoltarea economiei proprii în context regional, național și chiar internațional, promovarea unui sector privat productiv și competitiv;

✓ sprijin financiar- facilitarea accesului la o varietate de surse financiare pentru a satisface nevoile de investiții și dezvoltare;

Strategia de Formulare a strategiei pornește de la următoarele premise:

- Să îmbunătățească condițiile de viață ale populației comunei (locuințe și locuri de muncă la standarde europene);
- Să ridice standardul calitativ al modului de prezentare al comunei, al construcțiilor, serviciilor și al imaginii, în general;
- Să ofere oportunități pentru intervenția sectorului privat în operațiunile comunei, fie sub formă investițiilor directe în proiecte izolate, fie sub formă parteneriatelor sau consultărilor permanente între parteneri;
- Să permită o anumită flexibilitate de adaptare la inevitabilele schimbări ce au loc în comună. De aceea, procesul de planificare trebuie să fie creativ, participativ și anticipativ

Având în vedere că o așezare rurală nu este un sistem închis, iar realizarea celor cinci obiective generale se întemeiază pe aplicarea unui management care să conducă la dezvoltare și/sau regenerare rurală, politicile, planificarea strategică rurală, precum

și realizarea programelor și proiectelor se vor face cu respectarea următoarelor principii:

- dezvoltarea durabilă, astfel încât pe termen lung să se producă schimbări majore de cultură și atitudine în ceea ce privește utilizarea resurselor de către populație și operatorii de piață; întărirea capacității instituționale: prin management eficient, definirea serviciilor publice în raport cu resursele financiare actuale, cu obiectivele dezvoltării durabile, precum și cu cerințele populației;
- realizarea programelor și proiectelor prin parteneriat public-privat;
- identificarea nevoilor comunității locale și a priorităților acesteia;
- corespondență între lansarea unui program sau proiect și nevoile comunității;
- evaluarea nevoilor comunităților sărace și a capacității municipalității de a asigura accesul acestora la locuința, locuri de muncă și serviciile publice de baza;

10.2 OBIECTIVE GENERALE

Principalele obiective ale strategiei de dezvoltare locală a comunei Corbeni sunt:

- Asigurarea condițiilor pentru crearea unor activități rentabile în zootehnie, agricultură, în special pomicultură etc;
- Protejarea mediului prin conformarea progresivă cu standardele de mediu din Uniunea Europeană pe care România va trebui să le atingă în totalitate;
- Optimizarea sistemului de sănătate și protecție socială în comună;
- Garantarea accesului neîngrădit al populației și al consumatorilor economici la infrastructura (apă, canalizare, distribuție gaze, căi de transport, telefonie);
- Reabilitarea și modernizarea școlii conform standardelor europene;

- Luarea de măsuri pentru excluderile sociale, a înlăturării dezechilibrelor sociale și creșterea ratei de ocupare prin creerea de noi oportunități investiționale.

10.3 OBIECTIVE SPECIFICE

10.3.1 Infrastructura și Mediu

- Conservarea și întreținerea mediului natural;
- Lucrări de regularizare și decolmatare a râurilor și pârâurilor din comună;
- Realizare teren de sport;
- Realizare parc fotovoltaic.

10.3.2 Transport

- Modernizarea drumurilor comunale și a ulițelor satești;
- Modernizarea sistemului rutier;
- Realizarea de alei pietonale;
- Construirea și reabilitarea podurilor și podețelor

10.3.3 Utilități

- Extinderea, întreținerea rețelei de alimentare cu apă și rețea canalizare;
- Lucrări de cadastru imobiliar intravilan, extravilan și reactualizare PUG;
- Realizarea rețelei de gaz metan;
- Lucrări de reabilitare a rețelei de iluminat public în comună;
- Realizarea rețelei de canalizare și a stației de epurare și tratare a apelor reziduale;
- Respectarea regulilor de folosire durabilă a terenurilor din comună conform planului de urbanism general, ca instrument de planificare spațială.

10.3.4 Sănătate

- Dezvoltarea infrastructurii de sănătate pentru a putea răspunde oricând cetățenilor care au nevoie de serviciile medicale în cazuri de urgență;

- Educarea populației cu privire la accesarea serviciilor de sănătate la o perioadă regulată de timp pentru prevenirea situațiilor de urgență prin susținerea și promovarea modului de viață sănătos;

10.3.5 Mediu

- Lucrări de regularizare a albiei râului Argeș, văilor și colectare a apelor pluviale;
- Dotarea cu utilaje pentru serviciul de gospodărire comunală și salubritate;
- Crearea sistemelor specifice de management al deșeurilor;
- Conservarea calității mediului pentru a preîntâmpina consecințele negative

10.3.6 Economie

- Stimularea persoanelor care nu sunt încadrate în activitate prin crearea unor programe de ocupare a posturilor în comună;
- Economia productivă de venit la bugetul local;
- Dezvoltarea afacerilor prin crearea unor locații specifice și promovarea produselor industriale și a serviciilor pe piață internă.
- Mărirea numărului de întreprinderi mici și mijlocii pentru a oferi populației zonei o gama cât mai largă de servicii

10.3.7 Turism

- Susținerea acțiunilor locale prin măsuri eficiente de marketing;
- Practicarea unor produse variate turistice și agroturistice;
- Construirea unui complex turistic și de agrement în comună;

10.3.8 Educație și cultură

- Reabilitarea și dotarea cu mobilier a școlilor și a grădinițelor din comună;
- Amenajare și dotare centre de joacă și recreere pentru copiii comunei;
- Accesul liber la sistemul educațional performant, flexibil și adaptat condițiilor din mediul rural;
- Susținerea permanentă a calității procesului de învățământ;
- Formarea continuă a cetățenilor comunei prin cursuri de perfecționare;

- Împărtășirea obiceiurilor și tradițiilor generațiilor viitoare;
- Modernizarea și dotarea corespunzătoare a căminelor culturale

10.3.9 Resurse Umane

10.3.9.1 Populația

- Crearea de condiții familiilor tinere care doresc să locuiască în comună;
- Aplicarea unui management corespunzător administrării forței de muncă.

10.3.9.2 Piața muncii

- Crearea unui număr suficient de locuri de muncă care să acopere un număr variat de domenii de activitate pentru satisfacerea nevoilor de trai;
- Sprijinirea persoanelor care se află în somaj pentru a-și găsi un loc de muncă

RESURSE FINANCIARE

Oricât de interesantă și de inovatoare este realizarea unui proiect, un manager este interesat, în cele din urmă, de aspectele financiare ale proiectului în care se implică. Din acest motiv, trebuie acordată toată atenția documentelor referitoare la aspectele financiare ale proiectului prezentate prin intermediul studiului de fezabilitate și proiectului tehnic (evoluția estimată a veniturilor și cheltuielilor pentru următoarea perioadă de timp - de regulă următorii câțiva ani, indicatori de rentabilitate etc.). Un element cheie al oricărui proiect îi reprezintă modul de satisfacere al nevoilor comunității locale. Volumul cheltuielilor trebuie previzionat cu atenție și monitorizat pe tot parcursul derulării proiectului. Cheltuielile pe care urmează să se efectueze în vederea realizării proiectului nu vor avea o structură omogenă și, din acest motiv, trebuie să se facă distincția între diferitele destinații ale resurselor de care dispune primăria.

O primă distincție importantă este cea dintre cheltuielile inițiale - care vor fi efectuate pentru a pune în mișcare noul proiect și cele aferente realizării efective

a proiectului. Primele trebuie efectuate de regulă o singură dată, în perioada inițială. Cea de-a doua categorie de cheltuieli va avea un nivel mai stabil în timp, dar este și mai îndepărtată în timp față de momentul întocmirii studiului de fezabilitate și/sau proiectului tehnic.

DECI, PENTRU O IMPLEMENTARE CORECTĂ A ACESTEI STRATEGII, ESTE IMPORTANTĂ VALORIFICAREA CORECTĂ A BUGETULUI LOCAL ȘI CĂUTAREA DE NOI SURSE DE FINANȚARE EXTERNĂ (EUROPEANĂ SAU GUVERNAMENTALĂ).

Anexa 1

PORTOFOLIUL DE PROIECTE

- DRUMURI COMUNALE**

INFORMAȚII GENERALE DESPRE PROIECT

| | | |
|----|------------------------------|----------------------------------------------------------------------------------------------------|
| 1. | Regiunea | REGIUNEA SUD MUNTENIA |
| 2. | Titlul proiectului | Reabilitarea, modernizarea și extinderea drumurilor locale în comuna Corbeni, județul Argeș |
| 3. | Domeniul acoperit de proiect | INFRASTRUCTURA DE TRANSPORT |
| 4. | Localizarea proiectului | JUDETUL: ARGES |

| | | | |
|----|--------------------------------------------------------|----------------------------------------------------------------------------------------------------------------------------|----------------------------------------------------------|
| | | LOCALITATEA: CORBENI | |
| 5. | Durata proiectului | 1-6 ANI | |
| 6. | Grupurile/Zonele țintă | - locuitorii comunei CORBENI; - participanții la traficul rutier care tranzitează comuna; - potențialii investitori; | |
| 7. | Instituția responsabilă cu implementarea proiectului | - UAT CORBENI | |
| 8. | Coordonatele de contact ale beneficiarului proiectului | LOCALITATE: JUDEȚ: COD POȘTAL: TELEFON: FAX: | CORBENI ARGEȘ 117275 0248/730236 0248/730236 |

DESCRIEREA PROIECTULUI

| | | |
|----|--------------------------------------------------------------------|------------------------------------------------------------------------------------------------------------------------------------------------------------------------------------------------------------------------------------------------------------------------------------------------------------------------------------------------------------------------------------------------------------------------------------------------------------------------------------------------------|
| 1. | Obiectivele proiectului | Asigurarea accesului neîngradit al locuitorilor, turiștilor și consumatorilor economici la infrastructura de bază. Modernizarea drumurilor comunale și a ulițelor sătești vor avea efecte benefice asupra dezvoltării economice viitoare a comunei prin conectarea diferitelor zone la drumurile locale, îmbunătățirea legăturilor rutiere cu comunele învecinate și cu satele componente. Va deveni o zonă de interes atât pentru investitori cât și pentru turiștii care tranzitează comuna. |
| 2. | Rezultatele obținute | <ul style="list-style-type: none"> • Reabilitarea și consolidarea rețelei de drumuri locale; • Accesul populației la locuri de muncă, servicii medicale, educație, cultură, recreere; • Consolidarea terenurilor afectate de alunecări; • Fluidizarea transportului de mărfuri cu impact direct asupra dezvoltării economice teritoriale echilibrate. |
| 3. | Principalele activități din proiect | Elaborarea proiectului tehnic Aprobarea începerii proiectului Pregătirea și depunerea cererii de finanțare Contractarea proiectului Organizarea licitațiilor Monitorizare, evaluare, control Auditul proiectului |
| 4. | Justificarea proiectului: nevoi identificate în Regiune/Localitate | Proiectul este cuprins ca obiectiv în Strategia de Dezvoltare Locală pe perioada 2021-2027. Majoritatea locuitorilor sunt de acord cu implementarea proiectului în comuna lor. |

• PARTENERIAT PUBLIC PRIVAT

INFORMAȚII GENERALE DESPRE PROIECT

| | | |
|----|--------------------|--------------------------------------------------------------------------------------------------------------------------|
| 1. | Regiunea | REGIUNEA SUD MUNTENIA |
| 2. | Titlul proiectului | Crearea unui parteneriat public-privat pentru reabilitarea monumentelor istorice în comuna Corbeni, județul Argeș |

| | | | |
|----|--------------------------------------------------------|--------------------------------------------------------------------------------------------------|----------------------------------------------------------|
| 3. | Domeniul acoperit de proiect | CULTURĂ | |
| 4. | Localizarea proiectului | JUDEȚUL: ARGES LOCALITATEA: CORBENI | |
| 5. | Durata proiectului | 1-6 ANI | |
| 6. | Grupurile/Zonele țintă | - locuitorii comunei CORBENI; - persoane ce tranzitează comuna; - potențialii investitori; | |
| 7. | Instituția responsabilă cu implementarea proiectului | - UAT CORBENI | |
| 8. | Coordonatele de contact ale beneficiarului proiectului | LOCALITATE: JUDEȚ: COD POȘTAL: TELEFON: FAX: | CORBENI ARGES 117275 0248/730236 0248/730236 |

DESCRIEREA PROIECTULUI

| | | | |
|----|--------------------------------------------------------------------|------------------------------------------------------------------------------------------------------------------------------------------------------------------------------------------------------------------------------------|--|
| 1. | Obiectivele proiectului | Reabilitarea obiectivelor istorice Comuna va deveni o zona de interes atât pentru investitori cât și pentru turiștii care tranzitează comuna. | |
| 2. | Rezultatele obtinute | <ul style="list-style-type: none"> • Reabilitarea și consolidarea monumentelor istorice; • Promovarea culturii și a turismului local; | |
| 3. | Principalele activități din proiect | Elaborarea proiectului tehnic Aprobarea începerii proiectului Pregătirea și depunerea cererii de finanțare Contractarea proiectului Organizarea licitațiilor Monitorizare, evaluare, control Auditul proiectului | |
| 4. | Justificarea proiectului: nevoi identificate în Regiune/Localitate | Proiectul este cuprins ca obiectiv în Strategia de Dezvoltare Locală pe perioada 2021-2027. Majoritatea locuitorilor sunt de acord cu implementarea proiectului în comuna lor. | |

• EXTINDERE REȚEA ELECTRICĂ

INFORMAȚII GENERALE DESPRE PROIECT

| | | | |
|----|------------------------------|----------------------------------------------------------------------|--|
| 1. | Regiunea | REGIUNEA SUD MUNTENIA | |
| 2. | Titlul proiectului | Extinderea rețelei electrice în comuna CORBENI, județul Argeș | |
| 3. | Domeniul acoperit de proiect | INFRASTRUCTURĂ CANALIZARE | |
| 4. | Localizarea proiectului | JUDEȚUL: ARGES LOCALITATEA: CORBENI | |
| 5. | Durata proiectului | 1-6ANI | |
| 6. | Grupurile/Zonele țintă | - locuitorii comunei CORBENI; - potențialii investitori; | |

| | | | |
|----|--------------------------------------------------------|--------------------------------------------------|-------------------------------------------|
| 7. | Instituția responsabilă cu implementarea proiectului | - UAT CORBENI | |
| 8. | Coordonatele de contact ale beneficiarului proiectului | LOCALITATE: JUDEȚ: COD POȘTAL: TELEFON: | CORBENI ARGEȘ 117275 0248/730236 |

DESCRIEREA PROIECTULUI

| | | |
|----|--------------------------------------------------------------------|------------------------------------------------------------------------------------------------------------------------------------------------------------------------------------------------------------------------------------------------------------------------------------------------------------------------------------------|
| 1. | Obiectivele proiectului | <input type="checkbox"/> dezvoltarea rețelei electrice și creșterea randamentului energetic; <input type="checkbox"/> aducerea sistemului la standardele europene, în acord cu CIE 115/1995; <input type="checkbox"/> satisfacerea cerințelor de vizibilitate pentru drumurile publice corespunzător cu norma română SR 13433/1999 |
| 2. | Rezultatele obținute | <ul style="list-style-type: none"> • marirea gradului de confort din punct de vedere; • economii în ceea ce privește consumul de energie |
| 3. | Principalele activități din proiect | Elaborarea proiectului tehnic Aprobarea începerii proiectului Pregătirea și depunerea cererii de finanțare Contractarea proiectului Organizarea licitațiilor Monitorizare, evaluare, control Auditul proiectului |
| 4. | Justificarea proiectului: nevoi identificate în Regiune/Localitate | Proiectul este cuprins ca obiectiv în Strategia de Dezvoltare Locală pe perioada 2021-2027. Majoritatea locuitorilor sunt de acord cu implementarea proiectului în comuna lor. |

• REȚEA DE GAZ

INFORMAȚII GENERALE DESPRE PROIECT

| | | | |
|----|--------------------------------------------------------|-----------------------------------------------------------------------------------------|-------------------------------------------|
| 1. | Regiunea | REGIUNEA SUD MUNTENIA | |
| 2. | Titlul proiectului | Înființare rețea de alimentare cu gaze naturale în comuna CORBENI, județul Argeș | |
| 3. | Domeniul acoperit de proiect | INFRASTRUCTURĂ - GAZ | |
| 4. | Localizarea proiectului | JUDEȚUL: ARGES LOCALITATEA: CORBENI | |
| 5. | Durata proiectului | 1-6ANI | |
| 6. | Grupurile/Zonele țintă | - locuitorii comunei CORBENI; - potențialii investitori; | |
| 7. | Instituția responsabilă cu implementarea proiectului | - UAT CORBENI | |
| 8. | Coordonatele de contact ale beneficiarului proiectului | LOCALITATE: JUDEȚ: COD POȘTAL: TELEFON: | CORBENI ARGEȘ 117275 0248/730236 |

| | | |
|--|------|-------------|
| | FAX: | 0248/730236 |
|--|------|-------------|

DESCRIEREA PROIECTULUI

| | | |
|----|---------------------------------------------------------------------|---------------------------------------------------------------------------------------------------------------------------------------------------------------------------------------------------------------------------------------------------------------------------------------------------------------------------------------------------------------------------------------------------------------------------------------|
| 1. | Obiectivele proiectului | Realizarea rețelei de alimentare cu gaz metan va avea ca efect reducerea substanțială a costurilor de transport, precum și a cheltuielilor de subzistență a locuitorilor comunei. Se vor eficientiza activitățile gospodărești și cele de producție desfășurate pe raza localității și se va oferi astfel un grad ridicat de civilizație pentru cetățenii comunei. Se va facilita astfel și accesul populației la centralele termice. |
| 2. | Rezultatele obținute | <ul style="list-style-type: none"> • accesul populației la infrastructura edilitară; • scăderea factorilor de risc pentru sănătatea populației; • îmbunătățirea condițiilor de viață a populației comunei; • scăderea factorului de poluare; • atragerea de investitori; • dezvoltarea de locuri de muncă. |
| 3. | Principalele activități din proiect | <p>Elaborarea studiului de fezabilitate</p> <p>Elaborarea proiectului tehnic</p> <p>Aprobarea începerii proiectului</p> <p>Pregătirea și depunerea cererii de finanțare</p> <p>Contractarea proiectului</p> <p>Organizarea licitațiilor</p> <p>Monitorizare, evaluare, control</p> <p>Auditul proiectului</p> |
| 4. | Justificarea proiectului: nevoi indentificate în Regiune/Localitate | Proiectul este cuprins ca obiectiv în Strategia de Dezvoltare Locală pe perioada 2021-2027. Majoritatea locuitorilor sunt de acord cu implementarea proiectului în comuna lor. |

• MODERNIZARE SISTEM RUTIER

INFORMAȚII GENERALE DESPRE PROIECT

| | | |
|----|------------------------------|----------------------------------------------------------------------------------------------------------------------------|
| 1. | Regiunea | REGIUNEA SUD MUNTENIA |
| 2. | Titlul proiectului | Modernizarea infrastructurii rutiere din comuna CORBENI, județul Argeș. |
| 3. | Domeniul acoperit de proiect | INFRASTRUCTURĂ RUTIERĂ |
| 4. | Localizarea proiectului | JUDEȚUL: ARGES LOCALITATEA: CORBENI |
| 5. | Durata proiectului | 1-6 ANI |
| 6. | Grupurile/Zonele țintă | - locuitorii comunei CORBENI; - participanții la traficul rutier care tranzitează comuna; - potențialii investitori; |

| | | | |
|----|--------------------------------------------------------|----------------------------------------------------------|----------------------------------------------------------|
| 7. | Instituția responsabilă cu implementarea proiectului | - UAT CORBENI | |
| 8. | Coordonatele de contact ale beneficiarului proiectului | LOCALITATE: JUDEȚ: COD POȘTAL: TELEFON: FAX: | CORBENI ARGEȘ 117275 0248/730236 0248/730236 |

DESCRIEREA PROIECTULUI

| | | |
|----|---------------------------------------------------------------------|---------------------------------------------------------------------------------------------------------------------------------------------------------------------------------------------------------------------------------------------------------------------------------------------------------------|
| 1. | Obiectivele proiectului | Asigurarea accesului neîngradit al locuitorilor, turiștilor și consumatorilor economici la infrastructura de bază și asigurarea condițiilor la standarde europene. |
| 2. | Rezultatele obținute | <ul style="list-style-type: none"> • Modernizarea sistemului rutier; • Îmbunătățirea condițiilor de viață ale populației comunei; • revigorarea mediului comunei; • crearea de noi locuri de muncă; |
| 3. | Principalele activități din proiect | <p>Elaborarea studiului de fezabilitate</p> <p>Elaborarea proiectului tehnic</p> <p>Aprobarea începerii proiectului</p> <p>Pregătirea și depunerea cererii de finanțare</p> <p>Contractarea proiectului</p> <p>Organizarea licitațiilor</p> <p>Monitorizare, evaluare, control</p> <p>Auditul proiectului</p> |
| 4. | Justificarea proiectului: nevoi indentificate în Regiune/Localitate | Proiectul este cuprins ca obiectiv în Strategia de Dezvoltare Locală pe perioada 2021-2027. Majoritatea locuitorilor sunt de acord cu implementarea proiectului în comuna lor. |

• REABILITARE, MODERNIZARE, EXTINDERE ȘI DOTARE SCOLI

INFORMAȚII GENERALE DESPRE PROIECT

| | | |
|----|------------------------------------------------------|----------------------------------------------------------------------------------------------------------------------------------|
| 1. | Regiunea | REGIUNEA SUD MUNTENIA |
| 2. | Titlul proiectului | Reabilitarea, Modernizarea, Extinderea, Dotarea și Creșterea eficienței energetice a școlilor din comuna CORBENI, Județul Argeș. |
| 3. | Domeniul acoperit de proiect | SERVICII PUBLICE - ÎNVĂȚĂMÂNT |
| 4. | Localizarea proiectului | JUDEȚUL: ARGEȘ LOCALITATEA: CORBENI |
| 5. | Durata proiectului | 1-6ANI |
| 6. | Grupurile/Zonele țintă | Viitorii și actualii școlari și preșcolari din comuna CORBENI; |
| 7. | Instituția responsabilă cu implementarea proiectului | - UAT CORBENI |

| | | | |
|----|--------------------------------------------------------|----------------------------------------------------------|----------------------------------------------------------|
| 8. | Coordonatele de contact ale beneficiarului proiectului | LOCALITATE: JUDEȚ: COD POȘTAL: TELEFON: FAX: | CORBENI ARGEȘ 117275 0248/730236 0248/730236 |
|----|--------------------------------------------------------|----------------------------------------------------------|----------------------------------------------------------|

DESCRIEREA PROIECTULUI

| | | |
|----|---------------------------------------------------------------------|--------------------------------------------------------------------------------------------------------------------------------------------------------------------------------------------------------------------------------------------------------------------------------------------------------------------------------------------------------------------------------------------------------------------------------------------------------------------------------------------------------------------------------------------------------------------------------------------------------------------------------------------------------------|
| 1. | Obiectivele proiectului | Necesitatea urgentă a unor investiții responsabile într-o educație de înaltă calitate, accesibilă tuturor copiilor. |
| 2. | Rezultatele obținute | <ul style="list-style-type: none"> Asigurarea calității procesului de învățământ; Accesul la educație gratuită a tuturor copiilor comunei; Adaptarea la nevoile determinate de dorința de a îmbunătăți gradul și calitatea ocupării forței de muncă; Creșterea competențelor profesionale în rândul tinerilor; Creșterea eficienței energetice și gestionarea eficientă a energiei în clădirile publice cu destinație de unități de învățământ Rezolvarea problemelor de dezvoltare cu care atât școlarii cât și preșcolarii se confruntă, prin intermediul unor activități educativ-recreative. |
| 3. | Principalele activități din proiect | <p>Elaborare studiu de fezabilitate Elaborarea proiectului tehnic Aprobarea începerii proiectului Pregătirea și depunerea cererii de finanțare Contractarea proiectului Organizarea licitațiilor Monitorizare, evaluare, control Auditul proiectului</p> |
| 4. | Justificarea proiectului: nevoi indentificate în Regiune/Localitate | Proiectul este cuprins ca obiectiv în Strategia de Dezvoltare Locală pe perioada 2021-2027. Majoritatea locuitorilor sunt de acord cu implementarea proiectului în comuna lor. |

• CONSOLIDARE, REABILITARE ȘI DOTARE GRADINIȚE

INFORMAȚII GENERALE DESPRE PROIECT

| | | |
|----|------------------------------|--------------------------------------------------------------------------------------------------------------------------|
| 1. | Regiunea | REGIUNEA SUD MUNTENIA |
| 2. | Titlul proiectului | Consolidarea, reabilitarea, dotarea și creșterea efecienței energetice a gradinițelor din comuna CORBENI, Județul Argeș. |
| 3. | Domeniul acoperit de proiect | SERVICII PUBLICE - ÎNVAȚĂMÂNT |
| 4. | Localizarea proiectului | JUDETUL: ARGES LOCALITATEA: CORBENI |
| 5. | Durata proiectului | 1-6ANI |
| 6. | Grupurile/Zonele țintă | viitorii si actualii prescolari din comuna CORBENI; |

| | | | |
|----|--------------------------------------------------------|----------------------------------------------------------|----------------------------------------------------------|
| 7. | Instituția responsabilă cu implementarea proiectului | - UAT CORBENI | |
| 8. | Coordonatele de contact ale beneficiarului proiectului | LOCALITATE: JUDEȚ: COD POSTAL: TELEFON: FAX: | CORBENI ARGES 117275 0248/730236 0248/730236 |

DESCRIEREA PROIECTULUI

| | | |
|----|--------------------------------------------------------------------|-------------------------------------------------------------------------------------------------------------------------------------------------------------------------------------------------------------------------------------------------------------------------------------------------------------------------------------------------------------------------------------------------------------------------------------------------------------------------------------------------------------------------------------------------------------------------------------------------------------------------------------------------------------------------|
| 1. | Obiectivele proiectului | Necesitatea urgentă a unor investiții responsabile într-o educație de înaltă calitate, accesibilă tuturor copiilor. |
| 2. | Rezultatele obținute | <ul style="list-style-type: none"> • Asigurarea calității procesului de învățământ; • Accesul la educație gratuit a tuturor copiilor comunei; • Adaptarea la nevoile determinate de dorința de a îmbunătăți gradul și calitatea ocupării forței de muncă; • Creșterea competențelor profesionale în rândul tinerilor; • Creșterea eficienței energetice și gestionarea eficientă a energiei în clădirile publice cu destinație de unități de învățământ • Rezolvarea problemelor de dezvoltare cu care atât școlarii cât și preșcolarii se confruntă, prin intermediul unor activități educativ-recreative. |
| 3. | Principalele activități din proiect | Elaborare studiu de fezabilitate Elaborarea proiectului tehnic Aprobarea începerii proiectului Pregătirea și depunerea cererii de finanțare Contractarea proiectului Organizarea licitațiilor Monitorizare, evaluare, control Auditul proiectului |
| 4. | Justificarea proiectului: nevoi identificate în Regiune/Localitate | Proiectul este cuprins ca obiectiv în Strategia de Dezvoltare Locală pe perioada 2021-2027. Majoritatea locuitorilor sunt de acord cu implementarea proiectului în comuna lor. |

- **ORGANIZAREA SISTEMULUI DE COLECTARE SELECTIVĂ, A SPAȚIULUI DE DEPOZITARE TEMPORARĂ ȘI TRANSPORTUL DEȘEURILOR**

INFORMAȚII GENERALE DESPRE PROIECT

| | | | |
|----|--------------------------------------------------------|-------------------------------------------------------------------------------------------------------------------------------|----------------------------------------------------------|
| 1. | Regiunea | REGIUNEA SUD MUNTENIA | |
| 2. | Titlul proiectului | Dotare cu utilaje și echipamente pentru serviciul de gospodărire comunală și salubritate (mașină de colectare, pubele) | |
| 3. | Domeniul acoperit de proiect | MEDIU | |
| 4. | Localizarea proiectului | JUDEȚUL: ARGEȘ LOCALITATEA: CORBENI | |
| 5. | Durata proiectului | 1-6 ANI | |
| 6. | Grupurile/Zonele țintă | - locuitorii comunei CORBENI; - potențialii investitori; - agenții economici; - instituțiile publice; | |
| 7. | Instituția responsabilă cu implementarea proiectului | - CONSILIUL JUDETEAN / UAT CORBENI | |
| 8. | Coordonatele de contact ale beneficiarului proiectului | LOCALITATE: JUDEȚ: COD POȘTAL: TELEFON: FAX: | CORBENI ARGEȘ 117275 0248/730236 0248/730236 |

DESCRIEREA PROIECTULUI

| | | |
|----|-------------------------------------|-----------------------------------------------------------------------------------------------------------------------------------------------------------------------------------------------------------------------------------------------------------------------------------------------------------------------------------------------------------------------------------------------------------------------------------------------------------------------------|
| 1. | Obiectivele proiectului | <ul style="list-style-type: none"> • Eliminarea materialelor periculoase/toxice din volumul deșeurilor și reducerea poluării mediului ambiant; • scăderea costurilor de colectare, transport și depozitare; • conservarea și protejarea resurselor naturale; • eliminarea materialelor periculoase din volumul total de deșeuri; <p>Transportul trebuie să aibă dotarea tehnică și personal corespunzător pentru intervenție.</p> |
| 2. | Rezultatele obținute | <ul style="list-style-type: none"> • îmbunătățirea condițiilor de viață ale cetățenilor; • promovarea calității și eficienței activităților de salubritate; • dezvoltarea durabilă a serviciilor; • protecția mediului înconjurător. |
| 3. | Principalele activități din proiect | <p>Elaborare studiu de fezabilitate Elaborarea proiectului tehnic Aprobarea începerii proiectului Pregătirea și depunerea cererii de finanțare Contractarea proiectului Organizarea licitațiilor Monitorizare, evaluare, control Auditul proiectului</p> |

| | | |
|----|----------------------------------------------------------------------|--------------------------------------------------------------------------------------------------------------------------------------------------------------------------------|
| 4. | Justificarea proiectului: nevoi indentificate în Regiune/ Localitate | Proiectul este cuprins ca obiectiv în Strategia de Dezvoltare Locală pe perioada 2021-2027. Majoritatea locuitorilor sunt de acord cu implementarea proiectului în comuna lor. |
|----|----------------------------------------------------------------------|--------------------------------------------------------------------------------------------------------------------------------------------------------------------------------|

• CONSTRUIRE ȘI DOTARE CENTRU CULTURAL

INFORMAȚII GENERALE DESPRE PROIECT

| | | | |
|----|--------------------------------------------------------|----------------------------------------------------------------------------------------------------------------|----------------------------------------------------------|
| 1. | Regiunea | REGIUNEA SUD MUNTENIA | |
| 2. | Titlul proiectului | Construire și dotare Centru Cultural în sat Corbeni | |
| 3. | Domeniul acoperit de proiect | CULTURĂ | |
| 4. | Localizarea proiectului | JUDEȚUL: ARGEȘ LOCALITATEA: CORBENI | |
| 5. | Durata proiectului | 1-6 ANI | |
| 6. | Grupurile/Zonele țintă | - locuitorii comunei CORBENI; - potențialii investitori; - agenții economici; - instituțiile publice; | |
| 7. | Instituția responsabilă cu implementarea proiectului | - UAT CORBENI | |
| 8. | Coordonatele de contact ale beneficiarului proiectului | LOCALITATE: JUDEȚ: COD POȘTAL: TELEFON: FAX: | CORBENI ARGEȘ 117275 0248/730236 0248/730236 |

DESCRIEREA PROIECTULUI

| | | |
|----|-------------------------------------|----------------------------------------------------------------------------------------------------------------------------------------------------------------------------------------------------------------------------------------------------------------------------------------------------------------------|
| 1. | Obiectivele proiectului | -regenerarea mediului cultural și a valorilor acestuia. |
| 2. | Rezultatele obținute | <ul style="list-style-type: none"> • îmbunătățirea condițiilor de viață a populației comunei; • revigorarea mediului cultural al comunei • creșterea consumului de cultură în rândul locuitorilor comunei • atragerea de investitori • crearea de locuri de muncă |
| 3. | Principalele activități din proiect | Elaborarea proiectului tehnic Aprobarea începerii proiectului Pregătirea și depunerea cererii de finanțare Contractarea proiectului |

| | | |
|----|--------------------------------------------------------------------|-----------------------------------------------------------------------------------------------------------------------------------------------------------------------------------|
| | | Organizarea licitațiilor Monitorizare, evaluare, control Auditul proiectului |
| 4. | Justificarea proiectului: nevoi identificate în Regiune/Localitate | Proiectul este cuprins ca obiectiv în Strategia de Dezvoltare Locală pe perioada 2021-2027. Majoritatea locuitorilor sunt de acord cu implementarea proiectului în comuna lor. |

• LUCRĂRI DE ÎNTREȚINERE REȚEA DE ALIMENTARE CU APĂ

INFORMAȚII GENERALE DESPRE PROIECT

| | | | |
|----|--------------------------------------------------------|----------------------------------------------------------------------------------------------------------------|----------------------------------------------------------|
| 1. | Regiunea | REGIUNEA SUD MUNTENIA | |
| 2. | Titlul proiectului | Întreținerea rețelei de alimentare cu apă în comuna CORBENI, județul Argeș | |
| 3. | Domeniul acoperit de proiect | INFRASTRUCTURA ALIMENTARE APA | |
| 4. | Localizarea proiectului | JUDEȚUL: ARGES LOCALITATEA: CORBENI | |
| 5. | Durata proiectului | 1-6 ANI | |
| 6. | Grupurile/Zonele țintă | - locuitorii comunei CORBENI; - potențialii investitori; - agenții economici; - instituțiile publice; | |
| 7. | Instituția responsabilă cu implementarea proiectului | - UAT CORBENI | |
| 8. | Coordonatele de contact ale beneficiarului proiectului | LOCALITATE: JUDEȚ: COD POȘTAL: TELEFON: FAX: | CORBENI ARGES 117275 0248/730236 0248/730236 |

DESCRIEREA PROIECTULUI

| | | |
|----|-------------------------------------|----------------------------------------------------------------------------------------------------------------------------------------------------------------------------------------------------------------------------------------------------------------------------------------------|
| 1. | Obiectivele proiectului | -Acoperirea necesarului și satisfacerea cerințelor de apă ale populației; -Utilizarea eficientă a resurselor de apă; -Asigurarea serviciilor de apă la tarife accesibile; -Asigurarea calității corespunzătoare a apei potabile în toată comuna. |
| 2. | Rezultatele obținute | -îmbunătățirea condițiilor de viață ale populației comunei; -reducerea factorilor de risc pentru sănătatea populației; -atragerea de investitori; -dezvoltarea de locuri de muncă; -diminuarea riscurilor provocate de secetă prin crearea și utilizarea sistemului de irigații; |
| 3. | Principalele activități din proiect | Elaborarea studiului de fezabilitate Elaborarea proiectului tehnic |

| | | |
|----|---------------------------------------------------------------------|---------------------------------------------------------------------------------------------------------------------------------------------------------------------------------------------------|
| | | Aprobarea începerii proiectului Pregătirea și depunerea cererii de finanțare Contractarea proiectului Organizarea licitațiilor Monitorizare, evaluare, control Auditul proiectului |
| 4. | Justificarea proiectului: nevoi indentificate în Regiune/Localitate | Proiectul este cuprins ca obiectiv în Strategia de Dezvoltare Locală pe perioada 2021-2027. Majoritatea locuitorilor sunt de acord cu implementarea proiectului în comuna lor. |

• LUCRĂRI DE CADASTRU IMOBILIAR INTRAVILAN ȘI EXTRAVILAN

INFORMAȚII GENERALE DESPRE PROIECT

| | | | |
|----|--------------------------------------------------------|------------------------------------------------------------------------------------------------------------------------------------------------|----------------------------------------------------------|
| 1. | Regiunea | REGIUNEA SUD MUNTENIA | |
| 2. | Titlul proiectului | Realizare lucrări de cadastru imobiliar intravilan și extravilan, întocmire planuri parcelare la nivelul comunei CORBENI, județul Argeș | |
| 3. | Domeniul acoperit de proiect | INFRASTRUCTURĂ | |
| 4. | Localizarea proiectului | JUDEȚUL: ARGES LOCALITATEA: CORBENI | |
| 5. | Durata proiectului | 1 AN | |
| 6. | Grupurile/Zonele țintă | - locuitorii comunei CORBENI; - potențialii investitori; - agenții economici; - instituțiile publice; | |
| 7. | Instituția responsabilă cu implementarea proiectului | - UAT CORBENI | |
| 8. | Coordonatele de contact ale beneficiarului proiectului | LOCALITATE: JUDEȚ: COD POȘTAL: TELEFON: FAX: | CORBENI ARGES 117275 0248/730236 0248/730236 |

DESCRIEREA PROIECTULUI

| | | |
|----|-------------------------|-----------------------------------------------------------------------------------------------------------------------------------------------------------------------------------------------------------------------------------------------------------------------------------------------------------------------------------------------------------------------------------------------------|
| 1. | Obiectivele proiectului | PUG-ul cuprinde analiza, reglementări și regulament local de urbanism pentru întreg teritoriul comunei, este necesar în vederea amenajării și administrării teritoriului comunei. Scopul realizării PUG-ului este: • mai buna valorificare a potențialului natural, economic și uman al comunei; • stabilirea și delimitarea teritoriului intravilan, a zonelor construibile și protejate, |
|----|-------------------------|-----------------------------------------------------------------------------------------------------------------------------------------------------------------------------------------------------------------------------------------------------------------------------------------------------------------------------------------------------------------------------------------------------|

| | | |
|----|--------------------------------------------------------------------|----------------------------------------------------------------------------------------------------------------------------------------------------------------------------------------------------------------------------------------------------------------------------------------------------------------------------------------------------------------------------------------------------------------------------------------------------------------------------------------------------------------------------------------------------------------------------------------------------------------------------------------------------------------------------------------------------------------|
| | | <ul style="list-style-type: none"> delimitarea zonelor cu interdicție temporară sau definitivă de construire. |
| 2. | Rezultatele obținute | <p>Lucrarea va contribui indirect la creșterea nivelului de trai al populației prin găsirea unor soluții de amenajare a teritoriului care să asigure un grad de confort acceptabil, o sumă de utilități și obiective de utilitate publică care să satisfacă nevoile colective în spațiul administrativ;</p> <p>Optimizarea relațiilor în teritoriu privind tendința de dezvoltare din punct de vedere:</p> <ul style="list-style-type: none"> turistic, a căilor de comunicații și transport, <p>- a amenajării pentru sortarea, evacuarea, depozitarea și tratarea deșeurilor menajere și industriale, a extinderii rețelelor de alimentare cu apă, gaze, energie electrică, etc.</p> |
| 3. | Principalele activități din proiect | <p>Monitorizare, evaluare, control</p> <p>Auditul proiectului</p> |
| 4. | Justificarea proiectului: nevoi identificate în Regiune/Localitate | <p>Proiectul este cuprins ca obiectiv în Strategia de Dezvoltare Locală pe perioada 2021-2027.</p> <p>Majoritatea locuitorilor sunt de acord cu implementarea proiectului în comuna lor.</p> |

• DOTARI PENTRU INTERVENȚII ÎN CAZ DE SITUAȚII DE URGENȚĂ

INFORMAȚII GENERALE DESPRE PROIECT

| | | | |
|----|--------------------------------------------------------|----------------------------------------------------------------------------------------------------------------------------------------------------------------------------|-------------------------------------------|
| 1. | Regiunea | REGIUNEA SUD MUNTENIA | |
| 2. | Titlul proiectului | Achiziție autospecială pompieri și asigurarea bazei tehnico-materiale pentru intervenții în caz de situații de urgență, la nivelul comunei CORBENI, județul Argeș. | |
| 3. | Domeniul acoperit de proiect | INFRASTRUCTURĂ | |
| 4. | Localizarea proiectului | JUDEȚUL: ARGES LOCALITATEA: CORBENI | |
| 5. | Durata proiectului | 1- 6 ANI | |
| 6. | Grupurile/Zonele țintă | <ul style="list-style-type: none"> locuitorii comunei CORBENI; potențialii investitori; agenții economici; instituțiile publice; | |
| 7. | Instituția responsabilă cu implementarea proiectului | - UAT CORBENI | |
| 8. | Coordonatele de contact ale beneficiarului proiectului | LOCALITATE: JUDEȚ: COD POȘTAL: TELEFON: | CORBENI ARGES 117275 0248/730236 |

DESCRIEREA PROIECTULUI

| | | |
|----|--------------------------------------------------------------------|------------------------------------------------------------------------------------------------------------------------------------------------------------------------------------------------------------------------------------------------------------------------------------------------------------------------------------------------------------------------------------------------------------------------------------------------------------------------------------------------------------------------------------------------------------------------------------------------------------------------------------------------------------------------------|
| 1. | Obiectivele proiectului | <ul style="list-style-type: none">• Reducerea riscului de producere a dezastrelor naturale;• Îmbunătățirea capacității de răspuns în situații de urgență la nivelul fiecărei regiuni, prin reducerea timpului de intervenție pentru acordarea primului ajutor calificat și pentru intervenții în situații de urgență;• Dezvoltarea capacității autorității locale pentru gestionarea mai eficientă a serviciilor publice descentralizate prin continuarea procesului de modernizare prin achiziționarea unei autospeciale PSI și a altor echipamente de intervenție pentru stingerea incendiilor la nivelul comunei și a satelor componente. |
| 2. | Rezultatele obținute | <ul style="list-style-type: none">• compartimentul de voluntariat pentru situații de urgență mai bine dotat tehnic, cu posibilități de menținere a funcțiilor instituțiilor vitale, a condițiilor de comunicare directă și de intervenție în timp real, în scopul utilizării optime a resurselor aflate la dispoziție în caz de necesitate;• personal mai bine instruit, cu competență ridicată în utilizarea echipamentelor moderne, a înaltei tehnologii, în scopul eficientizării serviciilor publice oferite cetățenilor; |
| 3. | Principalele activități din proiect | Monitorizare, evaluare, control Auditul proiectului |
| 4. | Justificarea proiectului: nevoi identificate în Regiune/Localitate | Proiectul este cuprins ca obiectiv în Strategia de Dezvoltare Locală pe perioada 2021-2027. Majoritatea locuitorilor sunt de acord cu implementarea proiectului în comuna lor. |

• ACHIZIȚII ALE ADMINISTRAȚIEI LOCALE

INFORMAȚII GENERALE DESPRE PROIECT

| | | | |
|----|--------------------------------------------------------|-----------------------------------------------------------------------------------------------------------------------------------------------|----------------------------------------------------------|
| 1. | Regiunea | REGIUNEA SUD MUNTENIA | |
| 2. | Titlul proiectului | Achiziționare imobil și microbuz în vederea îmbunătățirii serviciilor din cadrul administrației publice locale comuna CORBENI, județul Argeș. | |
| 3. | Domeniul acoperit de proiect | SERVICII PUBLICE | |
| 4. | Localizarea proiectului | JUDEȚUL: ARGES LOCALITATEA: CORBENI | |
| 5. | Durata proiectului | 1- 6 ANI | |
| 6. | Grupurile/Zonele țintă | - Funcționarii publici și personalul contractual din cadrul Primăriei - Elevii din cadrul comunei | |
| 7. | Instituția responsabilă cu implementarea proiectului | - UAT CORBENI | |
| 8. | Coordonatele de contact ale beneficiarului proiectului | LOCALITATE: JUDEȚ: COD POȘTAL: TELEFON: FAX: | CORBENI ARGES 117275 0248/730236 0248/730236 |

DESCRIEREA PROIECTULUI

| | | |
|----|--------------------------------------------------------------------|-----------------------------------------------------------------------------------------------------------------------------------------------------------------------------------------------------------------------------------------------------|
| 1. | Obiectivele proiectului | <ul style="list-style-type: none"> Achiziții pentru asigurarea unei activități eficiente la nivel local. |
| 2. | Rezultatele obținute | <ul style="list-style-type: none"> eficientizarea activității funcționarilor publici; Achiziționarea de: Teren pentru garare Microbuz școlar |
| 3. | Principalele activități din proiect | <p>Elaborarea studiu de fezabilitate Aprobarea începerii proiectului Pregătirea și depunerea cererii de finanțare Contractarea proiectului Organizarea licitațiilor Monitorizare, evaluare, control Auditul proiectului</p> |
| 4. | Justificarea proiectului: nevoi identificate în Regiune/Localitate | <p>Proiectul este cuprins ca obiectiv în Strategia de Dezvoltare Locală pe perioada 2021-2027. Majoritatea locuitorilor sunt de acord cu implementarea proiectului în comuna lor.</p> |

• REALIZAREA DE ALEI PIETONALE

INFORMAȚII GENERALE DESPRE PROIECT

| | | |
|----|--------------------|-------------------------------------------------------------------------------------|
| 1. | Regiunea | REGIUNEA SUD MUNTENIA |
| 2. | Titlul proiectului | Amenajare alei pietonale/spații verzi pe raza comunei CORBENI, județul Argeș |

| | | | |
|----|--------------------------------------------------------|----------------------------------------------------------------------------------------------------------------|----------------------------------------------------------|
| 3. | Domeniul acoperit de proiect | INFRASTRUCTURĂ TRANSPORT | |
| 4. | Localizarea proiectului | JUDETUL: ARGES LOCALITATEA: CORBENI | |
| 5. | Durata proiectului | 1- 6 ANI | |
| 6. | Grupurile/Zonele țintă | - locuitorii comunei CORBENI; - potențialii investitori; - agenții economici; - instituțiile publice; | |
| 7. | Instituția responsabilă cu implementarea proiectului | - UAT CORBENI | |
| 8. | Coordonatele de contact ale beneficiarului proiectului | LOCALITATE: JUDEȚ: COD POȘTAL: TELEFON: FAX: | CORBENI ARGES 117275 0248/730236 0248/730236 |

DESCRIEREA PROIECTULUI

| | | |
|----|--------------------------------------------------------------------|--------------------------------------------------------------------------------------------------------------------------------------------------------------------------------------------------------------------------------------------------------------------------------------|
| 1. | Obiectivele proiectului | <ul style="list-style-type: none"> • Reabilitarea și consolidarea rețelei de drumuri locale; • Evitarea circulației pietonilor pe drumul județean; |
| 2. | Rezultatele obținute | <ul style="list-style-type: none"> • fluidizarea circulației; • siguranța pietonilor; • stabilizarea zonei; |
| 3. | Principalele activități din proiect | <p>Elaborare studiu de fezabilitate Elaborarea proiectului tehnic Aprobarea începerii proiectului Pregătirea și depunerea cererii de finanțare Contractarea proiectului Organizarea licitațiilor Monitorizare, evaluare, control Auditul proiectului</p> |
| 4. | Justificarea proiectului: nevoi identificate în Regiune/Localitate | Proiectul este cuprins ca obiectiv în Strategia de Dezvoltare Locală pe perioada 2021-2027. Majoritatea locuitorilor sunt de acord cu implementarea proiectului în comuna lor. |

- **Extindere rețea de canalizare, racorduri și stație de epurare și tratare a apelor**

INFORMATII GENERALE DESPRE PROIECT

| | | |
|----|--------------------|---------------------------------------------------------------------------------------------------------------------------|
| 1. | Regiunea | REGIUNEA SUD MUNTENIA |
| 2. | Titlul proiectului | Extindere rețea de canalizare, racorduri și stație de epurare și tratare a apelor în comuna Corbeni, județul Argeș |

| | | | |
|----|--------------------------------------------------------|----------------------------------------------------------------------------------------------------------------|--------------------------------------------------------|
| 3. | Domeniul acoperit de proiect | INFRASTRUCTURA CANALIZARE | |
| 4. | Localizarea proiectului | JUDETUL: ARGES LOCALITATEA: CORBENI | |
| 5. | Durata proiectului | 1- 6 ANI | |
| 6. | Grupurile/Zonele țintă | - locuitorii comunei CORBENI; - potențialii investitori; - agenții economici; - instituțiile publice; | |
| 7. | Instituția responsabilă cu implementarea proiectului | - UAT CORBENI | |
| 8. | Coordonatele de contact ale beneficiarului proiectului | LOCALITATE: JUDEȚ: COD POȘTAL: TELEFON: FAX: | Coordonatele de contact ale beneficiarului proiectului |

DESCRIEREA PROIECTULUI

| | | |
|----|-------------------------------------|------------------------------------------------------------------------------------------------------------------------------------------------------------------------------------------------------------------------------------------------------------------------------------------------------------------------------------------------------------------------------------------------------------------------------------------------------------------------------------------------------------------------------------------------------------------------------------------------------------------------------------------------------------------------------------------------------------------------------------------------------------------------------------------------------------------------------------------------------------------------------------------------------------------------------------------------------------|
| 1. | Obiectivele proiectului | <p>Extinderea rețelei de canalizare va conduce la reducerea impactului asupra calității factorilor de mediu datorat deficiențelor în cadrul sistemului de colectare și epurare a apelor uzate menajere la nivelul localității. Realizarea stației de epurare și tratare a apelor reziduale reprezintă un lucru primordial în dezvoltarea societății actuale, localitatea se va integra astfel în limitele de poluare admise de Uniunea Europeană, principalii beneficiari fiind locuitorii aceste zone. Se va îmbunătăți calitatea vieții și vor fi diminuați factorii cu un grad ridicat de risc pentru sănătatea populației.</p> <p>Zona va deveni mai atractivă pentru investitori, iar activitatea acestora va genera venituri suplimentare la bugetul local. Proiectul va avea un impact social și economic direct asupra comunității, prin existența unor resurse financiare pentru finanțarea și dezvoltarea unor activități în diverse domenii</p> |
| 2. | Rezultatele obtinute | <ul style="list-style-type: none"> • accesul populației la infrastructura edilitară; • scăderea factorilor de risc pentru sănătatea populației; • îmbunătățirea condițiilor de viață a populației comunei; • scăderea factorului de poluare; • reducerea efectelor unor riscuri naturale, cum ar fi inundațiile; • atragerea de investitori; • dezvoltarea de locuri de munca. |
| 3. | Principalele activități din proiect | <p>Elaborare studiu de fezabilitate Elaborarea proiectului tehnic Aprobarea începerii proiectului Pregătirea și depunerea cererii de finanțare</p> |

| | | |
|----|---------------------------------------------------------------------|-----------------------------------------------------------------------------------------------------------------------------------------------------------------------------------|
| | | Contractarea proiectului Organizarea licitațiilor Monitorizare, evaluare, control Auditul proiectului |
| 4. | Justificarea proiectului: nevoi indentificate în Regiune/Localitate | Proiectul este cuprins ca obiectiv în Strategia de Dezvoltare Locală pe perioada 2021-2027. Majoritatea locuitorilor sunt de acord cu implementarea proiectului în comuna lor. |

• CENTRU AGREMENT COPII

INFORMAȚII GENERALE DESPRE PROIECT

| | | | |
|----|--------------------------------------------------------|----------------------------------------------------------------------------------------------------------------|----------------------------------------------------------|
| 1. | Regiunea | REGIUNEA SUD MUNTENIA | |
| 2. | Titlul proiectului | Amenajare și dotare centru de zi pentru copii comunei CORBENI, județul Argeș. | |
| 3. | Domeniul acoperit de proiect | INFRASTRUCTURĂ SOCIALĂ | |
| 4. | Localizarea proiectului | JUDEȚUL: ARGES LOCALITATEA: CORBENI | |
| 5. | Durata proiectului | 1- 6 ANI | |
| 6. | Grupurile/Zonele țintă | - locuitorii comunei CORBENI; - potențialii investitori; - agenții economici; - instituțiile publice; | |
| 7. | Instituția responsabilă cu implementarea proiectului | - UAT CORBENI | |
| 8. | Coordonatele de contact ale beneficiarului proiectului | LOCALITATE: JUDEȚ: COD POȘTAL: TELEFON: FAX: | CORBENI ARGES 117275 0248/730236 0248/730236 |

DESCRIEREA PROIECTULUI

| | | |
|----|-------------------------|-------------------------------------------------------------------------------------------------------------------------------------------------------------------------------------------------------------------------------------------------------------------------------------------------------------------------------------------------------------------------------------------------------------------------------------------------------------------------------------------------------------------------------------------------------------------------------------------------------|
| 1. | Obiectivele proiectului | Prin amenajarea și dotarea unui centru de joacă destinat celor mici, se urmărește crearea unui spațiu prietenos, familiar, dorit și iubit, care stimulează imaginația și creativitatea. Un loc în care obiectele de joacă în forme de animale, pictate în culori vii, o lume a frumosului care îi întâmpină, stimulând și educând simțul artistic al copiilor. <ul style="list-style-type: none"> Prin implementarea acestui proiect, autoritatea publică locală se așteaptă să atragă atenția celor cu putere economică, pentru a demara proiecte de mai mare amploare în comunitate. |
| 2. | Rezultatele obținute | <ul style="list-style-type: none"> acces la centru de joacă a tuturor copiilor comunei; stimularea implicării părinților în educația copiilor; |

| | | |
|----|---------------------------------------------------------------------|----------------------------------------------------------------------------------------------------------------------------------------------------------------------------------------------------------------------------------------|
| | | <ul style="list-style-type: none"> desfășurarea numeroaselor activități artistice, festive (sărbătorirea zilelor de naștere ale copiilor), educative și sportive pentru și împreună cu copii; |
| 3. | Principalele activități din proiect | Elaborarea studiu de fezabilitate Aprobarea începerii proiectului Pregătirea și depunerea cererii de finanțare Contractarea proiectului Organizarea licitațiilor Monitorizare, evaluare, control Auditul proiectului |
| 4. | Justificarea proiectului: nevoi indentificate în Regiune/Localitate | Proiectul este cuprins ca obiectiv în Strategia de Dezvoltare Locală pe perioada 2021-2027. Majoritatea locuitorilor sunt de acord cu implementarea proiectului în comuna lor. |

• AMENAJARE PARCURI ȘI LOCURI DE JOACĂ

INFORMAȚII GENERALE DESPRE PROIECT

| | | | |
|----|--------------------------------------------------------|----------------------------------------------------------------------------------------------------------------|----------------------------------------------------------|
| 1. | Regiunea | REGIUNEA SUD MUNTENIA | |
| 2. | Titlul proiectului | Amenajare parcuri și locuri de joacă pentru copii comunei CORBENI, județul Argeș. | |
| 3. | Domeniul acoperit de proiect | INFRASTRUCTURĂ SOCIALĂ | |
| 4. | Localizarea proiectului | JUDEȚUL: ARGES LOCALITATEA: CORBENI | |
| 5. | Durata proiectului | 1- 6 ANI | |
| 6. | Grupurile/Zonele tinta | - locuitorii comunei CORBENI; - potențialii investitori; - agenții economici; - instituțiile publice; | |
| 7. | Instituția responsabilă cu implementarea proiectului | - UAT CORBENI | |
| 8. | Coordonatele de contact ale beneficiarului proiectului | LOCALITATE: JUDEȚ: COD POȘTAL: TELEFON: FAX: | CORBENI ARGES 117275 0248/730236 0248/730236 |

DESCRIEREA PROIECTULUI

| | | |
|----|-------------------------|----------------------------------------------------------------------------------------------------------------------------------------------------------------------------------------------------------------------------------------------------------------------------------------------------------------------------------------------------------------------------------------------------------------------------|
| 1. | Obiectivele proiectului | Prin amenajarea parcuri și locuri de joacă destinate celor mici, se urmărește crearea unui spațiu prietenos, familiar, dorit și iubit, care stimulează imaginația și creativitatea. Locuri de joacă și parcuri în aer liber, pentru relaxare și distracție. <ul style="list-style-type: none"> Prin implementarea acestui proiect, autoritatea publică locală se așteaptă să atragă atenția celor cu putere |
|----|-------------------------|----------------------------------------------------------------------------------------------------------------------------------------------------------------------------------------------------------------------------------------------------------------------------------------------------------------------------------------------------------------------------------------------------------------------------|

| | | |
|----|---------------------------------------------------------------------|----------------------------------------------------------------------------------------------------------------------------------------------------------------------------------------------------------------------------------------------------------------------------------------------------------------------------------------------------|
| | | economică, pentru a demara proiecte de mai mare amploare în comunitate. |
| 2. | Rezultatele obținute | <ul style="list-style-type: none"> • acces la spațiile de joacă a tuturor copiilor comunei; • stimularea implicării părinților în educația copiilor; • desfășurarea numeroaselor activități artistice, festive (sărbătorirea zilelor de naștere ale copiilor), educative și sportive pentru și împreună cu copii; |
| 3. | Principalele activități din proiect | <p>Elaborarea studiu de fezabilitate</p> <p>Aprobarea începerii proiectului</p> <p>Pregătirea și depunerea cererii de finanțare</p> <p>Contractarea proiectului</p> <p>Organizarea licitațiilor</p> <p>Monitorizare, evaluare, control</p> <p>Auditul proiectului</p> |
| 4. | Justificarea proiectului: nevoi indentificate în Regiune/Localitate | <p>Proiectul este cuprins ca obiectiv în Strategia de Dezvoltare Locală pe perioada 2021-2027.</p> <p>Majoritatea locuitorilor sunt de acord cu implementarea proiectului în comuna lor.</p> |

• AMENAJARE APE

INFORMAȚII GENERALE DESPRE PROIECT

| | | | |
|----|--------------------------------------------------------|---------------------------------------------------------------------------------------------------------------------------------------------------------------------------------------------------------|---------------------------------------------------------------------------------|
| 1. | Regiunea | REGIUNEA SUD MUNTENIA | |
| 2. | Titlul proiectului | Lucrari de regularizare, decolmatare, consolidare, aparare ale râurilor și pâraurilor | |
| 3. | Domeniul acoperit de proiect | MEDIU | |
| 4. | Localizarea proiectului | JUDEȚUL: ARGEȘ LOCALITATEA: CORBENI | |
| 5. | Durata proiectului | 1- 6 ANI | |
| 6. | Grupurile/Zonele țintă | <ul style="list-style-type: none"> - locuitorii comunei CORBENI; - potențialii investitori; - agenții economici; - instituțiile publice; - turiștii. | |
| 7. | Instituția responsabilă cu implementarea proiectului | ADMINISTRAȚIA NAȚIONALĂ "APELE ROMÂNE" / UAT CORBENI | |
| 8. | Coordonatele de contact ale beneficiarului proiectului | <p>LOCALITATE:</p> <p>JUDEȚ:</p> <p>COD POȘTAL:</p> <p>TELEFON:</p> <p>FAX:</p> | <p>CORBENI</p> <p>ARGEȘ</p> <p>117275</p> <p>0248/730236</p> <p>0248/730236</p> |

DESCRIEREA PROIECTULUI

| | | |
|----|---------------------------------------------------------------------|---------------------------------------------------------------------------------------------------------------------------------------------------------------------------------------------------------------------------------------------------------------------------------------------------------------------------------------------------|
| 1. | Obiectivele proiectului | <ul style="list-style-type: none"> • Lucrări de regularizare, decolmatare, consolidare. • Realizarea de lucrări de apărare împotriva inundațiilor; <ul style="list-style-type: none"> • Întărirea malurilor • Refacerea florei spontane • Consolidarea malurilor râurilor și pâraurilor |
| | Rezultatele obținute | <ul style="list-style-type: none"> • lucrări de regularizare, decolmatare. |
| 3. | Principalele activități din proiect | <p>Elaborarea studiu de fezabilitate Aprobarea începerii proiectului Pregătirea și depunerea cererii de finanțare Contractarea proiectului Organizarea licitațiilor Monitorizare, evaluare, control Auditul proiectului</p> |
| 4. | Justificarea proiectului: nevoi indentificate în Regiune/Localitate | <p>Proiectul este cuprins ca obiectiv în Strategia de Dezvoltare Locală pe perioada 2021-2027. Majoritatea locuitorilor sunt de acord cu implementarea proiectului în comuna lor.</p> |

• CONSOLIDARE VERSANȚI

INFORMAȚII GENERALE DESPRE PROIECT

| | | | |
|----|--------------------------------------------------------|---------------------------------------------------------------------------------------------------------------------------------------------------------------------------------------------------------|----------------------------------------------------------|
| 1. | Regiunea | REGIUNEA SUD MUNTENIA | |
| 2. | Titlul proiectului | Lucrări consolidare versanți în comuna Corbeni, Argeș | |
| 3. | Domeniul acoperit de proiect | MEDIU | |
| 4. | Localizarea proiectului | JUDEȚUL: ARGEȘ LOCALITATEA: CORBENI | |
| 5. | Durata proiectului | 1- 6 ANI | |
| 6. | Grupurile/Zonele tinta | <ul style="list-style-type: none"> - locuitorii comunei CORBENI; - potențialii investitori; - agenții economici; - instituțiile publice; - turiștii. | |
| 7. | Instituția responsabilă cu implementarea proiectului | ADMINISTRAȚIA NAȚIONALĂ "APELE ROMÂNE" / UAT CORBENI | |
| 8. | Coordonatele de contact ale beneficiarului proiectului | LOCALITATE: JUDEȚ: COD POȘTAL: TELEFON: FAX: | CORBENI ARGEȘ 117275 0248/730236 0248/730236 |

DESCRIEREA PROIECTULUI

| | | |
|----|---------------------------------------------------------------------|----------------------------------------------------------------------------------------------------------------------------------------------------------------------------------------------------------------------------------------|
| 1. | Obiectivele proiectului | Lucrări de consolidare versanți |
| | Rezultatele obținute | <ul style="list-style-type: none">• lucrari de consolidare. |
| 3. | Principalele activități din proiect | Elaborarea studiu de fezabilitate Aprobarea începerii proiectului Pregătirea și depunerea cererii de finanțare Contractarea proiectului Organizarea licitațiilor Monitorizare, evaluare, control Auditul proiectului |
| 4. | Justificarea proiectului: nevoi indentificate în Regiune/Localitate | Proiectul este cuprins ca obiectiv în Strategia de Dezvoltare Locală pe perioada 2021-2027. Majoritatea locuitorilor sunt de acord cu implementarea proiectului în comuna lor. |

• REABILITAREA REȚELEI DE ILUMINAT PUBLIC

INFORMAȚII GENERALE DESPRE PROIECT

| | | |
|----|--------------------------------------------------------|----------------------------------------------------------------------------------------------------------------|
| 1. | Regiunea | REGIUNEA SUD MUNTENIA |
| 2. | Titlul proiectului | Modernizare și eficientizare sistem iluminat public stradal în comuna CORBENI, județul Argeș. |
| 3. | Domeniul acoperit de proiect | INFRASTRUCTURĂ |
| 4. | Localizarea proiectului | JUDEȚUL: ARGEȘ LOCALITATEA: CORBENI |
| 5. | Durata proiectului | 1- 6 ANI |
| 6. | Grupurile/Zonele țintă | - locuitorii comunei CORBENI; - potențialii investitori; - agenții economici; - instituțiile publice; |
| 7. | Instituția responsabilă cu implementarea proiectului | - UAT CORBENI |
| 8. | Coordonatele de contact ale beneficiarului proiectului | LOCALITATE: CORBENI JUDEȚ: ARGEȘ COD POȘTAL: 117275 TELEFON: 0248/730236 FAX: 0248/730236 |

DESCRIEREA PROIECTULUI

| | | |
|----|-------------------------|-----------------------------------------------------------------------------------------------------------------------------------------------------------|
| 1. | Obiectivele proiectului | <ul style="list-style-type: none">• îmbunătățirea rețelei de iluminat public și creșterea randamentului energetic la sistemele de iluminat; |
|----|-------------------------|-----------------------------------------------------------------------------------------------------------------------------------------------------------|

| | | |
|----|--------------------------------------------------------------------|-----------------------------------------------------------------------------------------------------------------------------------------------------------------------------------------------------------------------------------------------------------|
| | | <ul style="list-style-type: none"> • aducerea sistemului la standardele europene, în acord cu CIE 115/1995; • satisfacerea cerințelor de vizibilitate pentru drumurile publice corespunzător cu norma română SR 13433/1999. |
| 2. | Rezultatele obținute | <ul style="list-style-type: none"> • mărirea gradului de confort din punct de vedere al iluminatului public; • economii în ceea ce privește consumul de energie; |
| 3. | Principalele activități din proiect | <p>Elaborarea studiu de fezabilitate Aprobarea începerii proiectului Pregătirea și depunerea cererii de finanțare Contractarea proiectului Organizarea licitațiilor Monitorizare, evaluare, control Auditul proiectului</p> |
| 4. | Justificarea proiectului: nevoi identificate în Regiune/Localitate | <p>Proiectul este cuprins ca obiectiv în Strategia de Dezvoltare Locală pe perioada 2021-2027. Majoritatea locuitorilor sunt de acord cu implementarea proiectului în comuna lor.</p> |

• **COMPLEX TURISTIC**

INFORMAȚII GENERALE DESPRE PROIECT

| | | | |
|----|--------------------------------------------------------|------------------------------------------------------------------------------------------------------------------------------------------------------------------------------------|----------------------------------------------------------|
| 1. | Regiunea | REGIUNEA SUD MUNTENIA | |
| 2. | Titlul proiectului | Construirea unui complex turistic și de agrement în comuna CORBENI, județul Argeș. | |
| 3. | Domeniul acoperit de proiect | TURISM | |
| 4. | Localizarea proiectului | JUDEȚUL: ARGEȘ LOCALITATEA: CORBENI | |
| 5. | Durata proiectului | 1- 6 ANI | |
| 6. | Grupurile/Zonele țintă | <ul style="list-style-type: none"> - locuitorii comunei CORBENI; - potențialii investitori; - agenții economici; - instituțiile publice; | |
| 7. | Instituția responsabilă cu implementarea proiectului | - UAT CORBENI | |
| 8. | Coordonatele de contact ale beneficiarului proiectului | LOCALITATE: JUDEȚ: COD POȘTAL: TELEFON: FAX: | CORBENI ARGEȘ 117275 0248/730236 0248/730236 |

DESCRIEREA PROIECTULUI

| | | |
|----|-------------------------|-------------------------------------------------------------------------------------------------------------------------------------------------------------------------------------------------------------------|
| 1. | Obiectivele proiectului | <ul style="list-style-type: none"> • îmbunătățirea condițiilor de viață ale populației comunei; • atragerea de investitori în zona • exploatarea potențialului turistic al zonei |
|----|-------------------------|-------------------------------------------------------------------------------------------------------------------------------------------------------------------------------------------------------------------|

| | | |
|----|---------------------------------------------------------------------|----------------------------------------------------------------------------------------------------------------------------------------------------------------------------------------------------------------------------------------|
| | | <ul style="list-style-type: none"> • dezvoltarea infrastructurii de turism • crearea de locuri de muncă • creșterea veniturilor locale |
| 2. | Rezultatele obținute | Cresterea atractivitatii turistice si dezvoltarea serviciilor turistice in comuna CORBENI; Dezvoltarea si modernizarea infrastructurii de turism; Promovarea potentialului turistic. |
| 3. | Principalele activități din proiect | Elaborarea studiu de fezabilitate Aprobarea începerii proiectului Pregătirea și depunerea cererii de finanțare Contractarea proiectului Organizarea licitațiilor Monitorizare, evaluare, control Auditul proiectului |
| 4. | Justificarea proiectului: nevoi indentificate în Regiune/Localitate | Proiectul este cuprins ca obiectiv în Strategia de Dezvoltare Locală pe perioada 2021-2027. Majoritatea locuitorilor sunt de acord cu implementarea proiectului în comuna lor. |

• **PODURI**

INFORMAȚII GENERALE DESPRE PROIECT

| | | | |
|----|--------------------------------------------------------|----------------------------------------------------------------------------------------------------------------|----------------------------------------------------------|
| 1. | Regiunea | REGIUNEA SUD MUNTENIA | |
| 2. | Titlul proiectului | Amenajare poduri și podețe peste râurile și pâraurile din comuna CORBENI, județul Argeș. | |
| 3. | Domeniul acoperit de proiect | INFRASTRUCTURĂ | |
| 4. | Localizarea proiectului | JUDEȚUL: ARGES LOCALITATEA: CORBENI | |
| 5. | Durata proiectului | 1- 6 ANI | |
| 6. | Grupurile/Zonele țintă | - locuitorii comunei CORBENI; - potențialii investitori; - agenții economici; - instituțiile publice; | |
| 7. | Instituția responsabilă cu implementarea proiectului | - UAT CORBENI | |
| 8. | Coordonatele de contact ale beneficiarului proiectului | LOCALITATE: JUDEȚ: COD POȘTAL: TELEFON: FAX: | CORBENI ARGES 117275 0248/730236 0248/730236 |

DESCRIEREA PROIECTULUI

| | | |
|----|-------------------------|-------------------------------------------------------------------------------------------------------------------------------------------------------------------------------------------------------------|
| 1. | Obiectivele proiectului | <ul style="list-style-type: none"> • tranzitul în localitate să se faca mai rapid; • asigură o absorbție a traficului de tranzit fiind proiectat să satisfacă fluiditatea acestuia; |
|----|-------------------------|-------------------------------------------------------------------------------------------------------------------------------------------------------------------------------------------------------------|

| | | |
|----|---------------------------------------------------------------------|----------------------------------------------------------------------------------------------------------------------------------------------------------------------------------------------------------------------------------------|
| | | <ul style="list-style-type: none"> atingerea efectelor pozitive în turism, comerț și social. |
| 2. | Rezultatele obținute | Construirea, reabilitarea sau consolidarea podurilor și podețelor din comuna CORBENI; Dezvoltarea și modernizarea infrastructurii. |
| 3. | Principalele activități din proiect | Elaborarea studiu de fezabilitate Aprobarea începerii proiectului Pregătirea și depunerea cererii de finanțare Contractarea proiectului Organizarea licitațiilor Monitorizare, evaluare, control Auditul proiectului |
| 4. | Justificarea proiectului: nevoi indentificate în Regiune/Localitate | Proiectul este cuprins ca obiectiv în Strategia de Dezvoltare Locală pe perioada 2021-2027. Majoritatea locuitorilor sunt de acord cu implementarea proiectului în comuna lor. |

• EFICIENȚĂ ENERGETICĂ

INFORMAȚII GENERALE DESPRE PROIECT

| | | | |
|----|--------------------------------------------------------|----------------------------------------------------------------------------------------------------------------|----------------------------------------------------------|
| 1. | Regiunea | REGIUNEA SUD MUNTENIA | |
| 2. | Titlul proiectului | Montarea unui post de transformare electrică în comuna CORBENI, județul Argeș. | |
| 3. | Domeniul acoperit de proiect | INFRASTRUCTURĂ | |
| 4. | Localizarea proiectului | JUDEȚUL: ARGES LOCALITATEA: CORBENI | |
| 5. | Durata proiectului | 1- 6 ANI | |
| 6. | Grupurile/Zonele țintă | - locuitorii comunei CORBENI; - potențialii investitori; - agenții economici; - instituțiile publice; | |
| 7. | Instituția responsabilă cu implementarea proiectului | - UAT CORBENI | |
| 8. | Coordonatele de contact ale beneficiarului proiectului | LOCALITATE: JUDEȚ: COD POȘTAL: TELEFON: FAX: | CORBENI ARGES 117275 0248/730236 0248/730236 |

DESCRIEREA PROIECTULUI

| | | |
|----|-------------------------|---------------------------------------------------------------------------------------------------------------------------------------------------------------------------------------------------------------------------------------------------------|
| 1. | Obiectivele proiectului | <ul style="list-style-type: none"> îmbunătățirea parametrilor curentului electric; eficientizarea consumului de energie; asigură întreruperea circuitului electric și protejează transformatorul în cazul unor defecte |
| 2. | Rezultatele obținute | <ul style="list-style-type: none"> montarea unui post de transformare în comuna; |

| | | |
|----|---------------------------------------------------------------------|-----------------------------------------------------------------------------------------------------------------------------------------------------------------------------------------------------------------------------------------------------------|
| | | <ul style="list-style-type: none"> crearea condițiilor necesare atingerii standardelor ridicate; îmbunătățirea condițiilor de viață ale populației; atragera de investitori; crearea de locuri de muncă. |
| 3. | Principalele activități din proiect | <p>Elaborarea studiu de fezabilitate Aprobarea începerii proiectului Pregătirea și depunerea cererii de finanțare Contractarea proiectului Organizarea licitațiilor Monitorizare, evaluare, control Auditul proiectului</p> |
| 4. | Justificarea proiectului: nevoi indentificate în Regiune/Localitate | <p>Proiectul este cuprins ca obiectiv în Strategia de Dezvoltare Locală pe perioada 2021-2027. Majoritatea locuitorilor sunt de acord cu implementarea proiectului în comuna lor.</p> |

• ÎNFIINȚARE REȚEA WIFI

INFORMAȚII GENERALE DESPRE PROIECT

| | | | |
|----|--------------------------------------------------------|----------------------------------------------------------------------------------------------------------------------------------------------------------------------------|----------------------------------------------------------|
| 1. | Regiunea | REGIUNEA SUD MUNTENIA | |
| 2. | Titlul proiectului | Înființare rețea publică WIFI în comuna CORBENI, județul Argeș. | |
| 3. | Domeniul acoperit de proiect | INFRASTRUCTURĂ | |
| 4. | Localizarea proiectului | JUDEȚUL: ARGES LOCALITATEA: CORBENI | |
| 5. | Durata proiectului | 1- 6 ANI | |
| 6. | Grupurile/Zonele țintă | <ul style="list-style-type: none"> locuitorii comunei CORBENI; potențialii investitori; agenții economici; instituțiile publice; | |
| 7. | Instituția responsabilă cu implementarea proiectului | - UAT CORBENI | |
| 8. | Coordonatele de contact ale beneficiarului proiectului | LOCALITATE: JUDEȚ: COD POȘTAL: TELEFON: FAX: | CORBENI ARGES 117275 0248/730236 0248/730236 |

DESCRIEREA PROIECTULUI

| | | |
|----|-------------------------|--------------------------------------------------------------------------------------------------------------------------------------------------------------------------|
| 1. | Obiectivele proiectului | <ul style="list-style-type: none"> eficientizarea accesului la rețeaua de internet; asigurarea accesului liber la internet tuturor locuitorilor; |
| 2. | Rezultatele obținute | <ul style="list-style-type: none"> înființare rețea internet wireless; crearea condițiilor necesare atingerii standardelor ridicate; |

| | | |
|----|--------------------------------------------------------------------|-----------------------------------------------------------------------------------------------------------------------------------------------------------------------------------------------------------------------------------------------------------|
| | | <ul style="list-style-type: none"> • îmbunătățirea condițiilor de viață a populației • atragerea de investitori; • crearea de locuri de muncă. |
| 3. | Principalele activități din proiect | <p>Elaborarea studiu de fezabilitate Aprobarea începerii proiectului Pregătirea și depunerea cererii de finanțare Contractarea proiectului Organizarea licitațiilor Monitorizare, evaluare, control Auditul proiectului</p> |
| 4. | Justificarea proiectului: nevoi identificate în Regiune/Localitate | <p>Proiectul este cuprins ca obiectiv în Strategia de Dezvoltare Locală pe perioada 2021-2027. Majoritatea locuitorilor sunt de acord cu implementarea proiectului în comuna lor.</p> |

• CĂMIN SOCIAL BĂTRÂNI

INFORMAȚII GENERALE DESPRE PROIECT

| | | | |
|----|--------------------------------------------------------|------------------------------------------------------------------------------------------------------------------------------------------------------------------------------------|----------------------------------------------------------|
| 1. | Regiunea | REGIUNEA SUD MUNTENIA | |
| 2. | Titlul proiectului | Construirea unui complex social pentru bătrânii comunei și dotarea acestuia cu mobilier în comuna CORBENI, județul Argeș | |
| 3. | Domeniul acoperit de proiect | INFRASTRUCTURĂ – ASISTENȚĂ SOCIALĂ | |
| 4. | Localizarea proiectului | JUDEȚUL: ARGES LOCALITATEA: CORBENI | |
| 5. | Durata proiectului | 1- 6 ANI | |
| 6. | Grupurile/Zonele țintă | <ul style="list-style-type: none"> - locuitorii comunei CORBENI; - potențialii investitori; - agenții economici; - instituțiile publice; | |
| 7. | Instituția responsabilă cu implementarea proiectului | - UAT CORBENI | |
| 8. | Coordonatele de contact ale beneficiarului proiectului | LOCALITATE: JUDEȚ: COD POȘTAL: TELEFON: FAX: | CORBENI ARGES 117275 0248/730236 0248/730236 |

DESCRIEREA PROIECTULUI

| | | |
|----|-------------------------|---------------------------------------------------------------------------------------------------------------------------------------------------------------------------------------------------------------------------------------------------------------------------------------------------------------|
| 1. | Obiectivele proiectului | <p>Crearea condițiilor necesare îngrijirii bătrânilor din comuna și din localitățile învecinate prin oferirea de:</p> <ul style="list-style-type: none"> • servicii medicale, • servicii de îngrijire de bază, • servicii sociale, • servicii de recuperare medical |
|----|-------------------------|---------------------------------------------------------------------------------------------------------------------------------------------------------------------------------------------------------------------------------------------------------------------------------------------------------------|

| | | |
|----|---------------------------------------------------------------------|-----------------------------------------------------------------------------------------------------------------------------------------------------------------------------------------------------------------------------------------------------------|
| 2. | Rezultatele obținute | <ul style="list-style-type: none"> • Îngrijirea bătrânilor comunei, • Crearea de noi locuri de muncă, • Instruirea personalului |
| 3. | Principalele activități din proiect | <p>Elaborarea studiu de fezabilitate Aprobarea începerii proiectului Pregătirea și depunerea cererii de finanțare Contractarea proiectului Organizarea licitațiilor Monitorizare, evaluare, control Auditul proiectului</p> |
| 4. | Justificarea proiectului: nevoi indentificate în Regiune/Localitate | <p>Proiectul este cuprins ca obiectiv în Strategia de Dezvoltare Locală pe perioada 2021-2027. Majoritatea locuitorilor sunt de acord cu implementarea proiectului în comuna lor.</p> |

• **DOTARE SEDIU PRIMĂRIE**

INFORMAȚII GENERALE DESPRE PROIECT

| | | | |
|----|--------------------------------------------------------|----------------------------------------------------------------------------------------------------------------|----------------------------------------------------------|
| 1. | Regiunea | REGIUNEA SUD MUNTENIA | |
| 2. | Titlul proiectului | Dotare clădire administrativă primărie comuna CORBENI, județul Argeș | |
| 3. | Domeniul acoperit de proiect | INFRASTRUCTURĂ | |
| 4. | Localizarea proiectului | JUDEȚUL: ARGEȘ LOCALITATEA: CORBENI | |
| 5. | Durata proiectului | 1- 6 ANI | |
| 6. | Grupurile/Zonele țintă | - locuitorii comunei CORBENI; - potentialii investitori; - agentii economici; - institutiile publice; | |
| 7. | Instituția responsabilă cu implementarea proiectului | - UAT CORBENI | |
| 8. | Coordonatele de contact ale beneficiarului proiectului | LOCALITATE: JUDEȚ: COD POȘTAL: TELEFON: FAX: | CORBENI ARGEȘ 117275 0248/730236 0248/730236 |

DESCRIEREA PROIECTULUI

| | | |
|----|-------------------------|----------------------------------------------------------------------------------------------------------------------------------------------------------------------------------------------------------------------------------------------|
| 1. | Obiectivele proiectului | Crearea condițiilor pentru eficientizarea și perfecționarea activităților administrației publice locale în folosul comunitatii. |
| 2. | Rezultatele obținute | <ul style="list-style-type: none"> • imbunatatirea condițiilor de viata a populatiei comunei; • atragerea de investitori in zona • dezvoltarea infrastructurii locale • crearea de locuri de munca |

| | | |
|----|---------------------------------------------------------------------|----------------------------------------------------------------------------------------------------------------------------------------------------------------------------------------------------------------------------------------|
| 3. | Principalele activități din proiect | Elaborarea studiu de fezabilitate Aprobarea începerii proiectului Pregătirea și depunerea cererii de finanțare Contractarea proiectului Organizarea licitațiilor Monitorizare, evaluare, control Auditul proiectului |
| 4. | Justificarea proiectului: nevoi indentificate în Regiune/Localitate | Proiectul este cuprins ca obiectiv în Strategia de Dezvoltare Locală pe perioada 2021-2027. Majoritatea locuitorilor sunt de acord cu implementarea proiectului în comuna lor. |

• AMENAJARE BAZĂ SPORTIVĂ

INFORMAȚII GENERALE DESPRE PROIECT

| | | | |
|----|--------------------------------------------------------|----------------------------------------------------------------------------------------------------------------|----------------------------------------------------------|
| 1. | Regiunea | REGIUNEA SUD MUNTENIA | |
| 2. | Titlul proiectului | Construirea unei baze sportive multifuncționale în comuna CORBENI, județul Argeș | |
| 3. | Domeniul acoperit de proiect | INFRASTRUCTURĂ LOCALĂ | |
| 4. | Localizarea proiectului | JUDETUL: ARGES LOCALITATEA: CORBENI | |
| 5. | Durata proiectului | 1- 6 ANI | |
| 6. | Grupurile/Zonele țintă | - locuitorii comunei CORBENI; - potențialii investitori; - agenții economici; - instituțiile publice; | |
| 7. | Instituția responsabilă cu implementarea proiectului | - UAT CORBENI | |
| 8. | Coordonatele de contact ale beneficiarului proiectului | LOCALITATE: JUDEȚ: COD POȘTAL: TELEFON: FAX: | CORBENI ARGES 117275 0248/730236 0248/730236 |

DESCRIEREA PROIECTULUI

| | | |
|----|-------------------------------------|--------------------------------------------------------------------------------------------------------------------------------------------------------------------------------------------------------------------------------------------------------------------------------------------------------------------------------------|
| 1. | Obiectivele proiectului | Realizarea unei baze sportive în conformitate cu standardele europene. |
| 2. | Rezultatele obținute | <ul style="list-style-type: none"> • îmbunătățirea condițiilor de practicare a sportului; • creșterea activităților sportive în rândul școlărilor și tinerilor; • dezvoltarea activităților sportive și competiționale; • atragerea de investitori; • crearea de locuri de muncă. |
| 3. | Principalele activități din proiect | Elaborarea studiu de fezabilitate Aprobarea începerii proiectului Pregătirea și depunerea cererii de finanțare |

| | | |
|----|---------------------------------------------------------------------------|-----------------------------------------------------------------------------------------------------------------------------------------------------------------------------------|
| | | Contractarea proiectului Organizarea licitațiilor Monitorizare, evaluare, control Auditul proiectului |
| 4. | Justificarea proiectului: nevoi indentificate în Regiune/Localitate | Proiectul este cuprins ca obiectiv în Strategia de Dezvoltare Locală pe perioada 2021-2027. Majoritatea locuitorilor sunt de acord cu implementarea proiectului în comuna lor. |

• AMENAJARE PARC FOTOVOLTAIC

INFORMAȚII GENERALE DESPRE PROIECT

| | | | |
|----|--------------------------------------------------------|--------------------------------------------------------------------------------------------------------------------------|-------------------------------------------|
| 1. | Regiunea | REGIUNEA SUD MUNTENIA | |
| 2. | Titlul proiectului | Asigurarea gradului de confort energetic prin construirea unui parc fotovoltaic în comuna CORBENI, județul Argeș. | |
| 3. | Domeniul acoperit de proiect | INFRASTRUCTURĂ | |
| 4. | Localizarea proiectului | JUDETUL: ARGEȘ LOCALITATEA: CORBENI | |
| 5. | Durata proiectului | 1- 6 ANI | |
| 6. | Grupurile/Zonele țintă | - locuitorii comunei CORBENI; - potențialii investitori; - agenții economici; - instituțiile publice; | |
| 7. | Instituția responsabilă cu implementarea proiectului | - UAT CORBENI | |
| 8. | Coordonatele de contact ale beneficiarului proiectului | LOCALITATE: JUDEȚ: COD POȘTAL: TELEFON/FAX | CORBENI ARGEȘ 117275 0248/730236 |

DESCRIEREA PROIECTULUI

| | | |
|----|-------------------------------------|---------------------------------------------------------------------------------------------------------------------------------------------------------------------------------------------------------------------------------------------------------|
| 1. | Obiectivele proiectului | Îmbunătățirea rețelei de iluminat public și creșterea randamentului energetic la sistemele de iluminat; |
| 2. | Rezultatele obținute | <ul style="list-style-type: none"> • mărirea gradului de confort din punct de vedere energetic; • economii în ceea ce privește consumul de energie; • atragerea de investitori; • crearea de locuri de muncă. |
| 3. | Principalele activități din proiect | Elaborarea studiu de fezabilitate Aprobarea începerii proiectului Pregătirea și depunerea cererii de finanțare Contractarea proiectului |

| | | |
|----|---------------------------------------------------------------------|-----------------------------------------------------------------------------------------------------------------------------------------------------------------------------------|
| | | Organizarea licitațiilor Monitorizare, evaluare, control Auditul proiectului |
| 4. | Justificarea proiectului: nevoi indentificate în Regiune/Localitate | Proiectul este cuprins ca obiectiv în Strategia de Dezvoltare Locală pe perioada 2021-2027. Majoritatea locuitorilor sunt de acord cu implementarea proiectului în comuna lor. |

• **SISTEM MONITORIZARE VIDEO**

INFORMAȚII GENERALE DESPRE PROIECT

| | | | |
|----|--------------------------------------------------------|----------------------------------------------------------------------------------------------------------------------------|-------------------------------------------|
| 1. | Regiunea | REGIUNEA SUD MUNTENIA | |
| 2. | Titlul proiectului | Sistem monitorizare video domeniul public comuna CORBENI, județul Argeș | |
| 3. | Domeniul acoperit de proiect | INFRASTRUCTURĂ | |
| 4. | Localizarea proiectului | JUDEȚUL: ARGES LOCALITATEA: CORBENI | |
| 5. | Durata proiectului | 1-6 ANI | |
| 6. | Grupurile/Zonele țintă | - locuitorii comunei CORBENI; - participanții la traficul rutier care tranzitează comuna; - potențialii investitori; | |
| 7. | Instituția responsabilă cu implementarea proiectului | - UAT CORBENI | |
| 8. | Coordonatele de contact ale beneficiarului proiectului | LOCALITATE: JUDEȚ: COD POȘTAL: TELEFON: | CORBENI ARGES 117275 0248/730236 |

DESCRIEREA PROIECTULUI

| | | |
|----|-------------------------------------|----------------------------------------------------------------------------------------------------------------------------------------------------------------------------------------------------------------------------------------|
| 1. | Obiectivele proiectului | Asigurarea siguranței publice a locuitorilor, turiștilor și consumatorilor economici și îmbunătățirea condițiilor de viață. |
| 2. | Rezultatele obținute | <ul style="list-style-type: none"> • Siguranță publică; • îmbunătățirea condițiilor de viață a populației comunei; • revigorarea mediului comunei; • crearea de noi locuri de muncă; |
| 3. | Principalele activități din proiect | Elaborarea studiu de fezabilitate Aprobarea începerii proiectului Pregătirea și depunerea cererii de finanțare Contractarea proiectului Organizarea licitațiilor Monitorizare, evaluare, control Auditul proiectului |

| | | |
|----|---------------------------------------------------------------------------|-----------------------------------------------------------------------------------------------------------------------------------------------------------------------------------|
| 4. | Justificarea proiectului: nevoi indentificate în Regiune/Localitate | Proiectul este cuprins ca obiectiv în Strategia de Dezvoltare Locală pe perioada 2021-2027. Majoritatea locuitorilor sunt de acord cu implementarea proiectului în comuna lor. |
|----|---------------------------------------------------------------------------|-----------------------------------------------------------------------------------------------------------------------------------------------------------------------------------|

• **CONSTRUIRE CENTRU MEDICAL**

INFORMAȚII GENERALE DESPRE PROIECT

| | | | |
|----|--------------------------------------------------------|-------------------------------------------------------------------|----------------------------------------------------------|
| 1. | Regiunea | REGIUNEA SUD MUNTENIA | |
| 2. | Titlul proiectului | Construire centru medical în comuna Corbeni, județul Argeș | |
| 3. | Domeniul acoperit de proiect | SĂNĂTATE | |
| 4. | Localizarea proiectului | JUDEȚUL: ARGEȘ LOCALITATEA: CORBENI | |
| 5. | Durata proiectului | 1-6 ANI | |
| 6. | Grupurile/Zonele țintă | - locuitorii comunei CORBENI; | |
| 7. | Instituția responsabilă cu implementarea proiectului | - UAT CORBENI | |
| 8. | Coordonatele de contact ale beneficiarului proiectului | LOCALITATE: JUDEȚ: COD POȘTAL: TELEFON: FAX: | CORBENI ARGEȘ 117275 0248/730236 0248/730236 |

DESCRIEREA PROIECTULUI

| | | | |
|----|---------------------------------------------------------------------------|------------------------------------------------------------------------------------------------------------------------------------------------------------------------------------------------------------------------------------------------------------------------------------------------|--|
| 1. | Obiectivele proiectului | <input type="checkbox"/> construire centru medical pentru asigurarea la servicii medicale de baza, pentru a lucra într-o cladire care functioneaza la standarde europene. <input type="checkbox"/> Dotarea cu mobilier si echipamente de ultima generatie centrului medical comunei Corbeni | |
| 2. | Rezultatele obținute | <ul style="list-style-type: none"> • eficientizarea activitatii serviciilor medicale | |
| 3. | Principalele activități din proiect | Elaborarea studiu de fezabilitate Aprobarea începerii proiectului Pregătirea și depunerea cererii de finanțare Contractarea proiectului Organizarea licitațiilor Monitorizare, evaluare, control Auditul proiectului | |
| 4. | Justificarea proiectului: nevoi indentificate în Regiune/Localitate | Proiectul este cuprins ca obiectiv în Strategia de Dezvoltare Locală pe perioada 2021-2027. Majoritatea locuitorilor sunt de acord cu implementarea proiectului în comuna lor. | |

• **CONSTRUIRE CENTRU SOCIAL PENTRU PERSOANE DEFAVORIZATE**

INFORMAȚII GENERALE DESPRE PROIECT

| | | | |
|----|--------------------------------------------------------|----------------------------------------------------------------------------------|----------------------------------------------------------|
| 1. | Regiunea | REGIUNEA SUD MUNTENIA | |
| 2. | Titlul proiectului | Construirea și dotarea unui complex social pentru persoanele defavorizate | |
| 3. | Domeniul acoperit de proiect | INFRASTRUCTURĂ ASISTENȚĂ SOCIALĂ | |
| 4. | Localizarea proiectului | JUDEȚUL: ARGES LOCALITATEA: CORBENI | |
| 5. | Durata proiectului | 1-6 ANI | |
| 6. | Grupurile/Zonele țintă | - locuitorii comunei CORBENI; - persoanele defavorizate; | |
| 7. | Instituția responsabilă cu implementarea proiectului | - UAT CORBENI | |
| 8. | Coordonatele de contact ale beneficiarului proiectului | LOCALITATE: JUDET: COD POSTAL: TELEFON: FAX: | CORBENI ARGES 117275 0248/730236 0248/730236 |

DESCRIEREA PROIECTULUI

| | | |
|----|---------------------------------------------------------------------|--------------------------------------------------------------------------------------------------------------------------------------------------------------------------------------------------------------------------------------------------------------------------------------------------------------------------------------------------------------|
| 1. | Obiectivele proiectului | Crearea condițiilor necesare îngrijirii persoanelor defavorizate din comună și din localitățile învecinate prin oferirea de: <ul style="list-style-type: none"> - servicii medicale, - servicii de îngrijire de bază, - servicii de recuperare medicală, - servicii de găzduire într-un complex social de servicii |
| 2. | Rezultatele obținute | <ul style="list-style-type: none"> • Îngrijirea persoanelor defavorizate din comuna, • Crearea de noi locuri de muncă, • Instruirea personalului prin urmarea unor cursuri de specialitate. |
| 3. | Principalele activități din proiect | Elaborarea studiu de fezabilitate Aprobarea începerii proiectului Pregătirea și depunerea cererii de finanțare Contractarea proiectului Organizarea licitațiilor Monitorizare, evaluare, control Auditul proiectului |
| 4. | Justificarea proiectului: nevoi indentificate în Regiune/Localitate | Proiectul este cuprins ca obiectiv în Strategia de Dezvoltare Locală pe perioada 2021-2027. Majoritatea locuitorilor sunt de acord cu implementarea proiectului în comuna lor. |

• AMENAJARE TEREN DE SPORT MULTIFUNCȚIONAL

INFORMAȚII GENERALE DESPRE PROIECT

| | | | |
|----|--------------------------------------------------------|--------------------------------------------------------------------------------|----------------------------------------------------------|
| 1. | Regiunea | REGIUNEA SUD MUNTENIA | |
| 2. | Titlul proiectului | Amenajare teren sport multifuncțional în comuna Corbeni , județul Argeș | |
| 3. | Domeniul acoperit de proiect | INFRASTRUCTURA SPORT | |
| 4. | Localizarea proiectului | JUDEȚUL: ARGES LOCALITATEA: CORBENI | |
| 5. | Durata proiectului | 1-6 ANI | |
| 6. | Grupurile/Zonele țintă | - locuitorii comunei CORBENI; - tineretul activ; | |
| 7. | Instituția responsabilă cu implementarea proiectului | - UAT CORBENI | |
| 8. | Coordonatele de contact ale beneficiarului proiectului | LOCALITATE: JUDEȚ: COD POȘTAL: TELEFON: FAX: | CORBENI ARGES 117275 0248/730236 0248/730236 |

DESCRIEREA PROIECTULUI

| | | |
|----|---------------------------------------------------------------------|----------------------------------------------------------------------------------------------------------------------------------------------------------------------------------------------------------------------------------------------------------------------------------------------------------------------------------------------------------------------------------------------------------------------------------------------------------------------------------------------------------------|
| 1. | Obiectivele proiectului | - teren de sport în conformitate cu standardele europene |
| 2. | Rezultatele obținute | <ul style="list-style-type: none"> • îmbunătățirea condițiilor de practicare a sporturilor; • regenerarea mediului rural și a valorilor acestuia, prin sprijinirea noii generații de a învăța în condiții moderne și asigurarea condițiilor de recreere • creșterea activităților sportive în rândul școlărilor și al tinerilor; • dezvoltarea activităților sportive și competitionale; • atragerea de investitori; • crearea de locuri de muncă. |
| 3. | Principalele activități din proiect | Elaborarea studiu de fezabilitate Aprobarea începerii proiectului Pregătirea și depunerea cererii de finanțare Contractarea proiectului Organizarea licitațiilor Monitorizare, evaluare, control Auditul proiectului |
| 4. | Justificarea proiectului: nevoi indentificate în Regiune/Localitate | Proiectul este cuprins ca obiectiv în Strategia de Dezvoltare Locală pe perioada 2021-2027. Majoritatea locuitorilor sunt de acord cu implementarea proiectului în comuna lor. |

• CONSTRUIRE SALĂ SPORT

INFORMATII GENERALE DESPRE PROIECT

| | | | |
|----|--------------------------------------------------------|------------------------------------------------------------------------------|----------------------------------------------------------|
| 1. | Regiunea | REGIUNEA SUD MUNTENIA | |
| 2. | Titlul proiectului | Construire sală de sport cu tribuna în comuna Corbeni , județul Argeș | |
| 3. | Domeniul acoperit de proiect | INFRASTRUCTURĂ SPORT | |
| 4. | Localizarea proiectului | JUDEȚUL: ARGEȘ LOCALITATEA: CORBENI | |
| 5. | Durata proiectului | 1-6 ANI | |
| 6. | Grupurile/Zonele țintă | - locuitorii comunei CORBENI; - tineretul activ; | |
| 7. | Instituția responsabilă cu implementarea proiectului | - UAT CORBENI | |
| 8. | Coordonatele de contact ale beneficiarului proiectului | LOCALITATE: JUDEȘ: COD POȘTAL: TELEFON: FAX: | CORBENI ARGEȘ 117275 0248/730236 0248/730236 |

DESCRIEREA PROIECTULUI

| | | |
|----|---------------------------------------------------------------------|----------------------------------------------------------------------------------------------------------------------------------------------------------------------------------------------------------------------------------------------------------------------------------------------------------------------------------------------------------------------------------------------------------------------------------------------------------------------------------------------------------------|
| 1. | Obiectivele proiectului | - Sală de sport în conformitate cu standardele europene |
| 2. | Rezultatele obținute | <ul style="list-style-type: none"> • îmbunătățirea condițiilor de practicare a sporturilor; • regenerarea mediului rural și a valorilor acestuia, prin sprijinirea noii generații de a învăța în condiții moderne și asigurarea condițiilor de recreere • creșterea activităților sportive în rândul școlărilor și al tinerilor; • dezvoltarea activităților sportive și competiționale; • atragerea de investitori; • crearea de locuri de muncă. |
| 3. | Principalele activități din proiect | Elaborarea studiu de fezabilitate Aprobarea începerii proiectului Pregătirea și depunerea cererii de finanțare Contractarea proiectului Organizarea licitațiilor Monitorizare, evaluare, control Auditul proiectului |
| 4. | Justificarea proiectului: nevoi indentificate în Regiune/Localitate | Proiectul este cuprins ca obiectiv în Strategia de Dezvoltare Locală pe perioada 2021-2027. Majoritatea locuitorilor sunt de acord cu implementarea proiectului în comuna lor. |

- **AMENAJARE PIAȚĂ AGRO - ALIMENTARĂ**

INFORMAȚII GENERALE DESPRE PROIECT

| | | | |
|----|--------------------------------------------------------|--------------------------------------------------------------------------------------------------------------------------------|----------------------------------------------------------|
| 1. | Regiunea | REGIUNEA SUD MUNTENIA | |
| 2. | Titlul proiectului | Amenajarea unei piețe agroalimentare pentru comercializarea produselor agro-alimentare în comuna Corbeni, județul Argeș | |
| 3. | Domeniul acoperit de proiect | SERVICII DE BAZA | |
| 4. | Localizarea proiectului | JUDEȚUL: ARGEȘ LOCALITATEA: CORBENI | |
| 5. | Durata proiectului | 1-6 ANI | |
| 6. | Grupurile/Zonele țintă | - locuitorii comunei CORBENI; - agenții economici; - potențialii investitori; | |
| 7. | Instituția responsabilă cu implementarea proiectului | - UAT CORBENI | |
| 8. | Coordonatele de contact ale beneficiarului proiectului | LOCALITATE: JUDEȚ: COD POȘTAL: TELEFON: FAX: | CORBENI ARGEȘ 117275 0248/730236 0248/730236 |

DESCRIEREA PROIECTULUI

| | | |
|----|---------------------------------------------------------------------|-----------------------------------------------------------------------------------------------------------------------------------------------------------------------------------------------------------------------------------------------------|
| 1. | Obiectivele proiectului | <ul style="list-style-type: none"> • Înființarea unei piețe agro alimentare |
| 2. | Rezultatele obținute | <ul style="list-style-type: none"> • atragerea de investitori; • crearea unui mediu de muncă propice; • crearea de locuri de muncă |
| 3. | Principalele activități din proiect | <p>Elaborarea studiu de fezabilitate Aprobarea începerii proiectului Pregătirea și depunerea cererii de finanțare Contractarea proiectului Organizarea licitațiilor Monitorizare, evaluare, control Auditul proiectului</p> |
| 4. | Justificarea proiectului: nevoi indentificate în Regiune/Localitate | <p>Proiectul este cuprins ca obiectiv în Strategia de Dezvoltare Locală pe perioada 2021-2027. Majoritatea locuitorilor sunt de acord cu implementarea proiectului în comuna lor.</p> |

• REABILITARE ȘI MODERNIZARE DISPENSAR MEDICAL

INFORMAȚII GENERALE DESPRE PROIECT

| | | | |
|----|--------------------|--------------------------------------------------------------------------------------|--|
| 1. | Regiunea | REGIUNEA SUD MUNTENIA | |
| 2. | Titlul proiectului | Reabilitare și modernizare dispensar medical în comuna Corbeni, județul Argeș | |

| | | | |
|----|--------------------------------------------------------|---------------------------------------------------------------------------------------------------|----------------------------------------------------------|
| 3. | Domeniul acoperit de proiect | INFRASTRUCTURĂ SOCIALĂ ȘI SĂNĂTATE | |
| 4. | Localizarea proiectului | JUDEȚUL: ARGES LOCALITATEA: CORBENI | |
| 5. | Durata proiectului | 1-6 ANI | |
| 6. | Grupurile/Zonele țintă | - locuitorii comunei CORBENI; - Locuitori comune inecinate; - persoane ce tranzitează zona; | |
| 7. | Instituția responsabilă cu implementarea proiectului | - UAT CORBENI | |
| 8. | Coordonatele de contact ale beneficiarului proiectului | LOCALITATE: JUDEȚ: COD POȘTAL: TELEFON: FAX: | CORBENI ARGES 117275 0248/730236 0248/730236 |

DESCRIEREA PROIECTULUI

| | | |
|----|---------------------------------------------------------------------|-------------------------------------------------------------------------------------------------------------------------------------------------------------------------------------------------------------------------------------------------|
| 1. | Obiectivele proiectului | <ul style="list-style-type: none"> • Reabilitarea fizică a dispensarului uman • Îmbunătățirea serviciilor și a condițiilor de muncă |
| 2. | Rezultatele obținute | <ul style="list-style-type: none"> • Desfasurarea de activitati care sa asigure servicii medicala la standarde ridicate; • Acordare prim ajutor si controale de rutina; • Achizitia de echipamente performante |
| 3. | Principalele activități din proiect | Elaborarea studiu de fezabilitate Aprobarea începerii proiectului Pregătirea și depunerea cererii de finanțare Contractarea proiectului Organizarea licitațiilor Monitorizare, evaluare, control Auditul proiectului |
| 4. | Justificarea proiectului: nevoi indentificate în Regiune/Localitate | Proiectul este cuprins ca obiectiv în Strategia de Dezvoltare Locală pe perioada 2021-2027. Majoritatea locuitorilor sunt de acord cu implementarea proiectului în comuna lor. |

• REALIZARE DRUM DE CENTURĂ COMUNA CORBENI, JUDEȚUL ARGES

INFORMAȚII GENERALE DESPRE PROIECT

| | | |
|----|------------------------------|----------------------------------------------------------------|
| 1. | Regiunea | REGIUNEA SUD MUNTENIA |
| 2. | Titlul proiectului | REALIZARE DRUM DE CENTURĂ COMUNA CORBENI, JUDEȚUL ARGES |
| 3. | Domeniul acoperit de proiect | INFRASTRUCTURA RUTIERA |

| | | | |
|----|--------------------------------------------------------|--------------------------------------------------------------------------------------------------------|-------------------------------------------|
| 4. | Localizarea proiectului | JUDEȚUL: ARGES LOCALITATEA: CORBENI | |
| 5. | Durata proiectului | 1-6 ANI | |
| 6. | Grupurile/Zonele țintă | - locuitorii comunei CORBENI; - Locuitorii comunelor învecinate; - persoane ce tranzitează zona; | |
| 7. | Instituția responsabilă cu implementarea proiectului | - UAT CORBENI | |
| 8. | Coordonatele de contact ale beneficiarului proiectului | LOCALITATE: JUDET: COD POSTAL: TELEFON/FAX: | CORBENI ARGES 117275 0248/730236 |

DESCRIEREA PROIECTULUI

| | | |
|----|---------------------------------------------------------------------|---------------------------------------------------------------------------------------------------------------------------------------------------------------------------------------------------------------------------------------------------------------------------------------------------------------------------------------------|
| 1. | Obiectivele proiectului | <ul style="list-style-type: none"> • Îmbunătățirea condițiilor de trafic rutier din comuna Corbeni prin fluidizarea acestuia pe șoseaua de centură |
| 2. | Rezultatele obținute | <ul style="list-style-type: none"> • Modernizarea infrastructurii de transport; • Îmbunătățirea căilor de acces între localități și fluidizarea traficului local; • Accesibilitatea la alte căi de comunicații prin existența unei variante de ocolire a comunei; • Dezvoltarea economico-socială |
| 3. | Principalele activități din proiect | <p>Elaborarea studiu de fezabilitate Aprobarea începerii proiectului Pregătirea și depunerea cererii de finanțare Contractarea proiectului Organizarea licitațiilor Monitorizare, evaluare, control Auditul proiectului</p> |
| 4. | Justificarea proiectului: nevoi indentificate în Regiune/Localitate | <p>Proiectul este cuprins ca obiectiv în Strategia de Dezvoltare Locală pe perioada 2021-2027. Majoritatea locuitorilor sunt de acord cu implementarea proiectului în comuna lor.</p> |

- **MODERNIZARE DRUMURI AGRICOLE DE EXPLOATAȚIE ÎN COMUNA CORBENI, JUDEȚUL ARGES**

INFORMAȚII GENERALE DESPRE PROIECT

| | | |
|----|------------------------------|-------------------------------------------------------------------------------------|
| 1. | Regiunea | REGIUNEA SUD MUNTENIA |
| 2. | Titlul proiectului | MODERNIZARE DRUMURI AGRICOLE DE EXPLOATAȚIE ÎN COMUNA CORBENI, JUDEȚUL ARGES |
| 3. | Domeniul acoperit de proiect | INFRASTRUCTURĂ RUTIERĂ |
| 4. | Localizarea proiectului | JUDEȚUL: ARGES |

| | | | |
|----|--------------------------------------------------------|--------------------------------------------------------------------------------------------------------|-------------------------------------------|
| | | LOCALITATEA: CORBENI | |
| 5. | Durata proiectului | 1-6 ANI | |
| 6. | Grupurile/Zonele țintă | - locuitorii comunei CORBENI; - Locuitorii comunelor învecinate; - persoane ce tranzitează zona; | |
| 7. | Instituția responsabilă cu implementarea proiectului | - UAT CORBENI | |
| 8. | Coordonatele de contact ale beneficiarului proiectului | LOCALITATE: JUDEȚ: COD POȘTAL: TELEFON/FAX: | CORBENI ARGEȘ 117275 0248/730236 |

DESCRIEREA PROIECTULUI

| | | |
|----|---------------------------------------------------------------------|-----------------------------------------------------------------------------------------------------------------------------------------------------------------------------------------------------------------------------------------------------|
| 1. | Obiectivele proiectului | <ul style="list-style-type: none"> • Favorizarea accesului la căile de • comunicație importante pe DN7C |
| 2. | Rezultatele obținute | <ul style="list-style-type: none"> • Dezvoltarea infrastructurii agricole din comuna Corbeni; • Crearea de condiții moderne pentru agricultorii din comuna Corbeni • Dezvoltarea economico-socială |
| 3. | Principalele activități din proiect | <p>Elaborarea studiu de fezabilitate Aprobarea începerii proiectului Pregătirea și depunerea cererii de finanțare Contractarea proiectului Organizarea licitațiilor Monitorizare, evaluare, control Auditul proiectului</p> |
| 4. | Justificarea proiectului: nevoi indentificate în Regiune/Localitate | <p>Proiectul este cuprins ca obiectiv în Strategia de Dezvoltare Locală pe perioada 2021-2027. Majoritatea locuitorilor sunt de acord cu implementarea proiectului în comuna lor.</p> |



Eficacitatea acțiunilor puse în practică prin Strategia de Dezvoltare Locală este strâns legată de accesibilitatea potențialilor beneficiari la informațiile și oportunitățile oferite de acest program operațional.

Consiliul Local va avea grijă să furnizeze asistență tehnică pentru punerea în practică a măsurilor necesare îmbunătățirii legăturilor cu participanții din teritoriu (anume cei economici și sociali, autoritățile locale și alte organizații competente interesate) și să informeze opinia publică despre rezultatele obținute în urma intervențiilor prevăzute de Strategia de Dezvoltare Locală 2021 – 2027 a Comunei Corbeni.