

**STRATEGIA DE DEZVOLTARE LOCALĂ
PENTRU PERIOADA
2018 - 2022**

**COMUNA
MUȘĂTEȘTI**

JUDEȚUL ARGEȘ

**Strategia de dezvoltare locală a comunei Mușătești,
Județul Argeș - 2018 - 2022**

CUPRINS

Cuvânt înainte

I. INTRODUCERE

II. CONTEXTUL DE DEZVOLTARE

2.1. Contextul elaborării strategiei

2.2. Contextul european

2.3. Contextul național

2.4. Strategia Uniunii Europene pentru Regiunea Dunării

2.5. Prioritățile Strategiei de Dezvoltare Regionale Sud Muntenia 2014 –2020

III. REGIUNEA DE DEZVOLTARE SUD MUNTENIA

3.1. Introducere

3.2. Localizarea geografică

3.3. Descriere administrativă

3.4. Demografie

3.5. Relief

3.6. Vegetație – Faună – Rezervații naturale

3.7. Clima

3.8. Învățământ

3.9. Cultura

3.10. Infrastructura de sănătate și pentru situații de urgență

3.11. Infrastructura socială

3.12. Resurse solului și subsolului

3.13. Resursele de apă de suprafață și subterane

3.14. Agricultură

3.15. Pomicultură

3.16. Zootehnie

3.17. Silvicultură

3.18. Piscicultură

3.19. Fond forestier

3.20. Sisteme de irigații

3.21. Depozite produse agricole

3.22. Industria

3.23. Infrastructura de transport

3.23.1. Rețeaua de căi ferate

3.23.2. Rețeaua rutieră

- 3.23.3. Transport aerian
 - 3.23.4. Transport pe apă
 - 3.24. Turism
 - 3.25. Structuri parteneriale
 - 3.26. Poli de creștere
 - 3.27. Portofoliul Regional de Proiecte 2014 -2020
- IV. JUDEȚUL ARGEȘ**
- 4.1. Localizare
 - 4.2. Descriere administrativă
- V. PREZENTARE COMUNA MUȘĂTEȘTI**
- 5.1. Localizare și structură administrativă
 - 5.2. Elemente ale cadrului natural
 - 5.2.1. Relief
 - 5.2.2. Clima
 - 5.2.3. Hidrografie
 - 5.2.4. Flora și fauna
 - 5.2.5. Solul
 - 5.3. Zone de riscuri naturale
 - 5.4. Scurt istoric al Comunei Mușătești
- VI. ANALIZA SITUAȚIEI CURENTE**
- 6.1. Suprafața și structura administrativă
 - 6.2. Demografie
 - 6.2.1. Populație
 - 6.2.2. Mișcarea naturală și migratorie
 - 6.3. Locuințe
 - 6.4. Infrastructura
 - 6.4.1. Infrastructura de drumuri
 - 6.4.2. Alimentare cu apă și rețeaua de canalizare
 - 6.4.3. Alimentare cu energie electrică și iluminatul public
 - 6.4.4. Energie termică
 - 6.4.5. Alimentarea cu gaze naturale
 - 6.4.6. Transport public local
 - 6.4.7. Serviciul de salubritate
 - 6.4.8. Rețea de telecomunicații
 - 6.5. Mediu
 - 6.6. Infrastructura de sănătate
 - 6.6.1. Medicină umană

- 6.6.2. Medicină veterinară**
- 6.7. Asistența socială**
- 6.8. Educație și cultură**
 - 6.8.1. Învățământ**
 - 6.8.2. Cultura**
 - 6.8.2.1. Biblioteci**
 - 6.8.2.2. Viața spirituală**
 - 6.8.2.3. Evenimente culturale locale**
 - 6.8.3. Turism**
 - 6.8.4. Activități sportive**
- 6.9. Economie**
 - 6.9.1. Relații economice**
 - 6.9.2. Lista agenților economici**
 - 6.9.3. Agricultură**
 - 6.9.4. Situația parcului de tractoare și mașini agricole**
 - 6.9.5. Zootehnia**
 - 6.9.6. Pomicultură**
 - 6.9.7. Apicultură**
 - 6.9.8. Piscicultură**
 - 6.9.9. Silvicultură**
- 6.10. Administrația publică**

VII. ANALIZA SWOT

- 7.1. Agricultură și dezvoltarea rurală**
- 7.2. Dezvoltare locală, infrastructură și mediu**
- 7.3. Economie și turism**
- 7.4. Educație și cultură**
- 7.5. Resurse umane și piața muncii**
- 7.6. Sănătatea și asistența socială**

VIII. POLITICI PUBLICE ÎNTREPRINSE ÎN TERITORIU

- IX. PORTOFOLIUL DE PROIECTE DE DEZVOLTARE PENTRU PERIOADA 2014 – 2022**
- X. PARTENERIATE OPORTUNE**
- XI. MONITORIZARE ȘI IMPLEMENTARE**
- XII. CONCLUZII**

Cuvânt înainte,

Stimați cetățeni,

Am fost conștient încă de la început că administrația locală are obligația să propună comunității proiecte de dezvoltare și să folosească resursele comunității respectând principiile dezvoltării durabile. Proiectele pe care le-am realizat până în prezent, precum și cele viitoare au menirea de a îmbunătăți viața locuitorilor comunei Mușătești.

Dorim ca împreună să ne bucurăm de o infrastructură bine dezvoltată și echilibrată, de un mediu de afaceri prosper care să ne permit o dezvoltare durabilă din punct de vedere economic și social, de tehnologie avansată în mediul economic și de o utilizare eficientă și rațională a tuturor resurselor locale. Pe lângă proiectele prioritare pentru perioada 2018 – 2022, administrația locală conștientizează importanța dezvoltării economice și sociale a comunei Mușătești, sprijinind în acest sens inițiativele economice. Atragerea investitorilor, care prin capital financiar investit crează noi locuri de muncă, devine una dintre prioritățile agendei de lucru a administrației locale.

Strategia este un document care structurează liniile directoare strategice ale dezvoltării comunei Mușătești pe o perioadă de 4 ani, potrivit problemelor identificate, a potențialului active și pasiv, cât și a oportunităților de dezvoltare în viitorul apropiat, fiind totodată rezultatul colaborării cu actorii locali și instituțiile relevante din comună.

Strategia de dezvoltare locală conturează principalele demersuri ce trebuie întreprinse pentru identificarea celor mai propice direcții de dezvoltare, a căror implementare va contribui la schimbarea în mai bine a vieții locuitorilor comunei Mușătești. Factorii implicați în îndeplinirea strategiei vor fi antrenați la o stare de colaborare sub o viziune comună, cu un scop comun, în vederea utilizării optime și în direcțiile necesare, nu doar a resurselor proprii, ci și a celor ce pot proveni din exteriorul comunei. Strategia de dezvoltare locală va constitui fundamentul elaborării și justificării cererilor de finanțare ce vor fi depuse pentru absorbția de resurse financiare nerambursabile din fonduri diverse, cu scopul dezvoltării durabile a comunei Mușătești.

Vă mulțumesc pentru tot sprijinul acordat și îmi doresc să ne bucurăm în continuare de fiecare proiect realizat. Sper ca locuitorii comunei Mușătești să nu rămână impasibili și să contribuie constant la procesul de dezvoltare, astfel încât aici, în comuna noastră să ne îndeplinim gândurile și aspirațiile.

Cu respect,

Primarul Comunei Mușătești
Constantin Oancea

Grupul de Lucru Comunitar al Comunei Mușătești

**Grupul de lucru constituit la nivelul comunei Mușătești, pentru consultări cu privire la
Elaborarea Strategiei Locale de Dezvoltare, pentru perioada 2018-2022, a cuprins
urmatoarele persoane:**

Constantin Oancea – Primar

Ion Soroaia – Viceprimar

Maria David – Secretar

Mariana Hogoiu – Contabil

Maria-Mirela Zafiu - Asistent social

Simona – Victoria Murăreci – Inspector Registru Agricol

Ion-Florin Cătană – Director Școala Gimnazială Mușătești

Ioan - Răzvan Danci – Preot paroh – Parohia Costești – Vâlsan

Carmen Teodorescu – Manager Proiect

I. INTRODUCERE

Definiție

Strategia de dezvoltare este un instrument de planificare pe termen scurt, mediu și lung presupunând o viziune de dezvoltare realistă și realizabilă prin atingerea obiectivelor și măsurilor stabilite în urma analizei situației existente.

Strategia implică principiile dezvoltării durabile a unei comunități sau a unei regiuni, finalizând cerințele actuale și oferind generațiilor viitoare posibilitatea realizării propriilor obiective de dezvoltare.

Strategia de dezvoltare a comunei Mușătești, este un document de planificare strategică pentru perioada 2018-2022. Concepută în corelație cu principiile dezvoltării durabile, reprezintă documentul fundamental al planului de dezvoltare a comunei Mușătești cu rol în orientarea dezvoltării economico-sociale și în accesarea fondurilor structurale și de coeziune ale Uniunii Europene și a altor potențiale fonduri pentru finanțarea dezvoltării locale.

Prin obiectivele propuse, strategia respectă direcțiile de dezvoltare ale comunei Mușătești și se încadrează în documentele programatice naționale.

Scop

Scopul sau este acela de a conduce la creșterea calității vieții și crearea de noi locuri de muncă implementând măsuri de reabilitare / modernizare, dezvoltarea infrastructurii, dezvoltarea tuturor formelor de turism, dezvoltarea societății civile, dezvoltarea serviciilor sociale, dezvoltarea culturii și susținerea tradițiilor populare, sprijinirea mediului de afaceri.

Motivație

Strategia dorește să furnizeze toate elementele necesare luării unor decizii locale corecte și coerente, să reprezinte un ghid de regenerare și dezvoltare a comunei în deplin acord cu voința cetățenilor.

Misiune

Misiunea strategiei este de a mobiliza toate resursele umane, materiale și financiare dobândite la nivel local, atrase în alte surse, pentru a implementa măsurile și proiectele propuse, astfel încât afirmațiile anterioare să poată deveni realitate.

Pentru reușita acestei misiuni trebuie parcurs un proces axat pe participare, colaborare, consultare publică, planificare rațională, capacitate de organizare și efort susținut.

Acest proces, dacă urmează pașii implementării judicioase, trebuie să ducă la transformarea comunei Mușătești într-o comunitate modernă, europeană dinamică și prosperă.

Este de datoria celor implicați să fie fermi angajați în asigurarea eficienței fiecărui instrument procedural de implementare, urmărind îmbunătățirea continuă a activității și evaluând permanent stadiul atins, pentru a avea posibilitatea eliminării în timp util a deficiențelor apărute.

Viziune

Viitorul comunității este dependent de factorii sociali, economici și de mediu, precum și de activitățile care vor fi întreprinse de autoritățile locale, organizațiile, instituțiile și

**Strategia de dezvoltare locală a comunei Mușătești,
Județul Argeș - 2018 - 2022**

parteneriatele dezvoltate la nivel local. Acestea printr-un efort conjugat și orientat către susținerea viziunii, pot contribui la atingerea ei.

Scopul proiectului este de a urmări:

- Reconsiderarea obiectivelor de dezvoltare durabilă a localității, în concordanță cu obiectivele de dezvoltare ale județului și ținând cont de noile condiții socio – economice și priorități înscrise pe agenda publică;
- O mai bună planificare, gestionare și direcționare a resurselor existente de către administrația publică locală;
- Crearea condițiilor necesare identificării și accesării de noi surse de finanțare care să susțină atingerea obiectivelor de dezvoltare stabilite;
- Creșterea predictibilității acțiunilor administrației comunei pe termen mediu și lung și susținerea acestora din punct de vedere financiar prin bugetarea multianuală bazată pe programe, toate acestea contribuind, în final, la creșterea calității vieții cetățenilor comunei Mușătești, în condițiile dezvoltării socio-economice durabile.

II. CONTEXT DE DEZVOLTARE

În elaborarea Strategiei de dezvoltare locală a comunei Mușătești pentru perioada 2018-2022, s-a ținut cont de un număr amplu de principii, adoptate la nivelul Uniunii Europene și drept urmare și în elaborarea documentelor de politici publice din România.

Principiul central al strategiei este **principiul dezvoltării durabile**, cu respectarea celor trei dimensiuni (ecologică, economică și socială) cu toate implicațiile: atingerea performanțelor de mediu impuse de Uniunea Europeană și de strategia națională privind dezvoltarea durabilă, creșterea competitivității administrațiilor județene și a celor locale în scopul maximizării aportului lor la accelerarea progresului economic și social prin stabilirea de noi obiective și identificarea unor oportunități adaptate la noile condiții și exigențe, pentru trecerea, într-un interval de timp rezonabil și realist, la modelul de dezvoltare generator de valoare adăugată înaltă, orientat spre îmbunătățirea continuă a calității vieții oamenilor și a relațiilor dintre ei în armonie cu mediul natural.

Toți reprezentanții administrației publice din județul Argeș, reprezentanți ai Consiliului Județean, ai instituțiilor subordonate și ai autorităților publice locale, au lucrat împreună pentru identificarea elementelor de planificare strategică cele mai adaptate pentru dezvoltarea județului (**principiul responsabilității**).

În secțiunea de operaționalizare a Strategiei, Planul de acțiuni și Portofoliul de proiecte, s-a specificat pentru fiecare proiect nivelul administrației publice care va fi implicat în implementarea acestora (**principiul subsidiarității**).

2.1. Contextul elaborării strategiei

Una din componentele fundamentale ale politicilor Uniunii Europene o constituie dezvoltarea teritorială durabilă, concept care sta la baza elaborării documentelor strategice și de planificare actuale, a politicilor în vigoare și a principalelor linii directoare ale evoluției socio-economice și culturale a României.

Conceptul de dezvoltare durabilă s-a cristalizat în timp, pe parcursul mai multor decenii, în cadrul unor dezbateri științifice aprofundate pe plan internațional și a căpătat valențe politice precise în contextul globalizării, reprezentând rezultatul unei abordări integrate a factorilor politici și decizionali în care protecția mediului și creșterea economică pe termen lung sunt considerate complementare și reciproc dependente.

Pentru România, ca stat membru al Uniunii Europene, dezvoltarea durabilă nu reprezintă o opțiune, ci singura perspectivă rațională de valorificare sustenabilă a potențialului natural, economic și uman.

Pentru a putea beneficia din plin de avantajele aderării, România are nevoie, înainte de orice, de un portofoliu de proiecte capabile să atragă și să utilizeze eficient fondurile europene, cel mai potrivit portofoliu reprezentându-l strategia de dezvoltare a localității, municipiului, microregiunii, zonei sau regiunii respective.

În perioada 1997 – 1999 a fost elaborată pentru prima dată, cu asistența din partea Programului O.N.U. pentru Dezvoltare (PNUD), o Strategie Națională pentru dezvoltare durabilă,

care a fost definitivată în urma unui număr mare de contribuții asamblate într-un cadru larg participativ și adoptată ca document oficial al Guvernului României.

Guvernul României a adoptat la 13 iunie 2012 un memorandum elaborat de Ministerul Afacerilor Europene care se refera la acțiunile și documentele privind pregătirea accesării și implementării fondurilor europene în perioada 2014-2020. Acesta conține orientări metodologice pentru programarea fondurilor europene destinate unei dezvoltări inteligente, durabile și incluzive, precum și precizări pentru organizarea și functionarea cadrului partenerial de consultare în vederea elaborării documentelor de programare naționale.

Ulterior, prin Ordinul 1087/13.07.2012 a fost aprobat Regulamentul - cadru pentru organizarea și funcționarea Comitetelor Regionale pentru elaborarea Planurilor de Dezvoltare Regională 2014-2020. Se stabilește astfel un set de reguli unitare privind constituirea structurilor parteneriale la nivel regional, componența comitetelor regionale de planificare (CRP), a grupurilor de lucru tematice și a grupurilor de lucru subregionale, rolul și atribuțiile principale ale acestora și modul de funcționare a structurilor parteneriale.

Noua perspectivă financiară a UE 2014 - 2020 prevede o nouă abordare în materie de programare strategică pentru politica de coeziune, conform obiectivelor Strategiei Europa 2020, abordare care implică:

- Cadrul Strategic Comun (CSC) adoptat de Comisie (Fondul de coeziune, Fondul european de dezvoltare regională, Fondul social european, Fondul European agricol pentru dezvoltare rurală și Fondul european pentru pescuit);
- Acordul de Parteneriat pentru dezvoltare și investiții aplicat politicii de coeziune, care este un document strategic național, elaborat de fiecare stat membru și negociat cu Comisia, care stabilește obiectivele tematice de dezvoltare și alocarea indicativă a fondurilor europene în perioada 2014–2020;
- Programe subsecvente, care vor transpune el ementele prevăzute de Acordul de Parteneriat și care vor conține angajamente ferme ale statelor membre privind îndeplinirea obiectivelor UE prin programarea fondurilor comunitare.

Politica de coeziune a Uniunii Europene are ca obiectiv reducerea diferenței dintre nivelurile de dezvoltare ale diferitelor regiuni și state membre, în vederea consolidării coeziunii economice și sociale, bazându-se în principal pe solidaritate financiară, respectiv redistribuirea unei părți din bugetul comunitar către regiunile și grupurile sociale mai puțin prospere. Politica de coeziune este finanțată prin Fondul European de Dezvoltare Regională (FEDR), Fondul Social European (FSE), Fondul de Coeziune (FC).

Europa 2020 reprezintă strategia Uniunii Europene de creștere economică inteligentă, durabilă și favorabilă incluziunii, pentru următorii ani. Aceste trei priorități se susțin reciproc și sunt în măsura să sprijine Uniunea Europeană și statele membre să obțină un nivel ridicat de ocupare a forței de muncă, de productivitate și coeziune socială.

În acest context, inițiativa Primăriei Comunei Mușătești de a elabora Strategia de Dezvoltare Locală într-un moment extrem de oportun pentru actorii locali (alocarea fondurilor europene în perioada de programare 2014 – 2020), reprezintă unul din pașii cei mai importanți în procesul dezvoltării locale, clarificând pe termen mediu și lung care sunt direcțiile și domeniile spre care se orientează efortul de dezvoltare al comunității. Obiectivul principal al elaborării Strategiei de Dezvoltare Locală a comunei Mușătești este de a corela în mod rațional ansamblul politicilor și programelor publice ale dezvoltării spațiului rural din comună cu direcțiile și

practicile dezvoltării durabile ale județului Argeș, ale Regiunii Sud Muntenia, ale României și Uniunii Europene.

Pornind de la situația existentă la nivel local, Strategia de Dezvoltare Locală a comunei Mușătești cuprinde o radiografie socio-economică a comunității și o analiză SWOT a acesteia: avantajele sunt utilizate astfel încât oportunitățile sunt valorificate la maxim, iar amenințările sunt evitate, în vreme ce slăbiciunile sunt corectate. Această analiză generează concluzii specifice din care reies direcțiile de dezvoltare ale comunei.

Prezenta Strategie urmărește îmbunătățirea condițiilor socio-economice și culturale din spațiul rural din județul Argeș, pentru atingerea nivelului mediu de dezvoltare al țărilor Uniunii Europene, din prisma principalilor indicatori ai dezvoltării durabile.

Prin elaborarea Strategiei, s-a vizat creșterea capacității de planificare și de parteneriat a membrilor comunității Mușătești și întărirea capacității de absorbție a fondurilor europene la nivel local, printr-o abordare inovativă cu obținerea următoarelor rezultate:

- Identificarea și promovarea intereselor reale ale comunității;
- Promovarea dialogului social și îmbunătățirea comunicării între toți actorii dezvoltării de la nivelul comunității;
- Implicarea activă a actorilor de la nivel local în procesul decizional legat de viitorul comunității;
- Întărirea capacității membrilor comunității Mușătești, în calitate de viitori beneficiari, de a prezenta programe de dezvoltare locală argumentate și coerente, care răspund problemelor critice și priorităților de dezvoltare de la nivelul comunității, de a pregăti proiecte și de a le implementa cu succes;
- Corelarea inițiativelor și strategiilor locale cu cele de la nivel județean, regional și național;
- Asumarea responsabilităților și consolidarea relațiilor de colaborare între actorii de la nivel local în vederea creșterii șanselor de accesare a fondurilor europene;

Actorii implicați în implementarea Strategiei trebuie să devină garantul folosirii eficiente a resurselor publice, printr-un management orientat spre locuitorii comunei Mușătești. Pe toată perioada de implementare a Strategiei se va promova colaborarea între administrație, societatea civilă și sectorul privat pentru o dezvoltare în parteneriat, pentru a fi mai hotărâți, mai informați și mai proactivi pentru dezvoltarea comunei Mușătești.

Valori

Abordarea actorilor implicați în implementarea Strategiei va avea ca referință următoarele:

- Responsabilitate;
- Transparență
- Profesionalism și etică;
- Încredere;
- Cooperare și parteneriat;
- Eficiență.

2.2. Context european

În perioada de programare 2007 -2013, regiunile din Uniunea Europeană au fost împărțite în două categorii, în funcție de venituri: regiuni mai puțin dezvoltate și regiuni mai dezvoltate. Comisia Europeană a stabilit, pentru exercițiul financiar 2014 –2020, crearea așa numitelor "regiuni de tranziție", al căror PIB pe cap de locuitor este cuprins între 75% și 90% din media Uniunii Europene. Cele trei categorii definite vor fi eligibile pentru investiții după cum urmează:

- Regiunile mai puțin dezvoltate, al căror PIB pe cap de locuitor este mai mic de 75% din media Uniunii Europene, vor avea în continuare prioritate maximă în cadrul acestei politici. Rata maximă de cofinanțare este stabilită la 75 -85% în regiunile mai puțin dezvoltate, dar și în regiunile ultra-periferice;
- Regiunile de tranziție, al căror PIB pe cap de locuitor este cuprins între 75% și 90% din media Uniunii Europene, vor avea o rată de cofinanțare de 60%;
- Regiunile mai dezvoltate, cu un PIB pe cap de locuitor mai mare de 90% din media Uniunii Europene, vor avea o rată de cofinanțare de 50%.

Regiunea Sud Muntenia se încadrează în categoria regiunilor “mai puțin dezvoltate”. Fiind caracterizată de un PIB pe cap de locuitor mai mic de 75% comparativ cu media Uniunii Europene.

Strategia „**Europa 2020**” are ca obiectiv general transformarea Uniunii Europene într-o economie inteligentă, ecologică și favorabilă, pentru a oferi un nivel ridicat al ocupării forței de muncă, al productivității și pentru a asigura coeziunea economică, socială și teritorială.

Prioritățile stabilite în cadrul **Strategiei „Europa 2020”**:

- **Creștere inteligentă** - dezvoltarea unei economii bazate pe cunoaștere și inovare (cercetarea și dezvoltarea tehnologică combinată cu utilizarea eficientă a resurselor existente conduc la creșterea productivității);

- **Creștere durabilă** - promovarea unei economii mai eficiente din punct de vedere al utilizării resurselor, mai ecologice și mai competitive, poate conduce la furnizarea de „bunuri publice” societății (cum ar fi conservarea habitatelor, biodiversitatea și menținerea patrimoniuului rural), care pot conduce în arealele vizate la crearea de noi locuri de muncă prin extensivizarea agriculturii și aprovizionarea piețelor locale;

- **Creștere favorabilă incluziunii sociale** – promovarea unei economii cu o rată ridicată a ocupării forței de muncă, care se asigure coeziunea socială și teritorială prin deblocarea potențialului economic al zonelor rurale, dezvoltarea piețelor și locurilor de muncă la nivel

local, prin furnizarea de asistență în vederea restructurării agriculturii și sprijinirea veniturilor agricultorilor, în vederea menținerii unei agriculturi sustenabile în întreaga Europă.

În cadrul aceleiași strategii, au fost propuse ca și instrumente de lucru 7 inițiative:

1. **„O Uniune a inovării”**- îmbunătățirea condițiilor cadru și accesul la finanțările pentru cercetare și inovare, astfel încât să se garanteze posibilitatea transformării ideilor inovatoare în produse și servicii care creează creștere și locuri de muncă.

2. **„Tineretul în mișcare”** – consolidarea performanței sistemelor de educație și facilitarea intrării tinerilor pe piața muncii;

3. **„O agendă digitală pentru Europa”** – accelerarea dezvoltării serviciilor de internet de mare viteză și valorificarea beneficiilor pe care le oferă o piață digitală unică gospodăriilor și întreprinderilor;

4. **”O Europă eficientă din punct de vedere al utilizării resurselor”** - decuplarea creșterii economice de utilizare a resurselor, sprijinirea trecerii la o economie cu emisii scăzute carbon, creșterea utilizării surselor regenerabile de energie, modernizarea sectorului transporturilor și promovarea eficienței energetice;

5. **„O politică industrială adaptată erei globalizării”** – îmbunătățirea mediului de afaceri, în special pentru IMM-uri și sprijinirea dezvoltării unei baze industriale solide și durabile în măsură să facă față concurenței la nivel mondial;

6. **„O agendă pentru noi competențe și noi locuri de muncă”** – modernizarea pieței muncii și acordarea autonomiei cetățenilor, prin dezvoltarea competențelor acestora pe parcursul vieții în vederea creșterii ratei de participare pe piața muncii și a unei mai bune corelări a cererii și a ofertei în materie de forță de muncă, inclusiv prin mobilitatea profesională;

7. **„Platforma europeană de combatere a sărăciei”** – garantarea coeziunii sociale și teritoriale, astfel încât beneficiile creșterii economice și locurile de muncă să fie distribuite echitabil, iar persoanele care se confruntă cu sărăcia și excluziunea socială să li se acorde posibilitatea de a duce o viață demnă și de a juca un rol activ în societate.

Strategia răspunde obiectivelor tematice care se regăsesc în cadrul propunerilor de regulamente pentru perioada 2014 - 2020:

- Întărirea cercetării, dezvoltării tehnologice și a inovării;

- Îmbunătățirea accesului/ utilizării/ calității tehnologiilor informațiilor și comunicării;
- Creșterea competitivității întreprinderilor mici și mijlocii;
- Sprijinirea tranziției spre o economie cu emisii scăzute de carbon în toate sectoarele;
- Promovarea adaptării la schimbările climatice și prevenirea riscurilor;
- Protejarea mediului și promovarea utilizării eficiente a resurselor;
- Promovarea transportului durabil și eliminarea blocajelor în rețelele cheie;
- Promovare ocupării și sprijinirea mobilității forței de muncă;
- Investiții în abilități, educație și învățare continuă;
- Promovarea incluziunii sociale și combaterea sărăciei;
- Îmbunătățirea capacității instituționale și eficienței în administrația publică.

Conform COM (2010) 672 „*Politica Agricolă Comună în perspectiva anului 2020*”, PAC-ul de după 2014 ar trebui să rămână o politică comună puternică formată din doi piloni: ajutoare plătite anual tuturor agricultorilor și un instrument de sprijin dedicat obiectivelor comunitare.

Dintre obiectivele strategice propuse pentru PAC:

Obiectivul 1. Producția alimentară viabilă - se referă în mod expres la sectorul agricol;

Obiectivul 2. Managementul durabil al resurselor naturale

Obiectivul 3. Dezvoltarea teritorială echilibrată - însă, la nivelul măsurilor nu se face o diferențiere clară între cele două domenii (agricultură și dezvoltare rurală). Obiectivul propus este generarea unei creșteri mai durabile, mai inteligente și mai favorabile incluziunii pentru Europa rurală.

În politicile europene se pune accent pe menținerea potențialului de producție sustenabilă de alimente în întreaga UE, pentru a garanta securitatea alimentară pe termen lung a cetățenilor europeni și pentru a contribui la satisfacerea cererii tot mai mari de alimente la nivel mondial. De asemenea, se dorește sprijinirea comunităților agricole care oferă cetățenilor europeni alimente de calitate, valoroase și diverse, produse în mod sustenabil, cu respectarea cerințelor U.E. referitoare la mediu, apă, sănătatea și bunăstarea animalelor, sănătatea plantelor și sănătatea publică. Se recunoaște importanța comunităților rurale agricole viabile, care creează locuri de muncă la nivel local și generează numeroase beneficii economice, sociale, de mediu și teritoriale. Trebuie îmbunătățite condițiile pentru fermele mici, deoarece în Europa structurile eterogene agricole și sistemele de producție contribuie la atractivitatea și identitatea regiunilor rurale. O reducere semnificativă a producției locale ar avea, de asemenea, consecințe în privința emisiilor de gaze cu efect de seră (GES), a peisajelor locale caracteristice, ducând totodată la opțiuni mai limitate pentru consumatori.

Cadrul Strategic pentru Amenajarea Teritoriului Uniunii Europene integrează la nivel teritorial obiectivele de coeziune și competitivitate ale Uniunii, stabilind ca obiective:

- Amenajarea policentrică a teritoriului;
- O nouă relație urban-rural;
- Accesul egal la infrastructură și cunoaștere;
- Administrarea înțeleaptă a patrimoniului natural și cultural;

Liniile directoare strategice ale Uniunii Europene (Community Strategic Guidelines) indică următoarele priorități:

- îmbunătățirea atractivității Statelor Membre, regiunilor și orașelor, prin îmbunătățirea accesibilității, asigurarea unui nivel și a unei calități adecvate a serviciilor și protejarea mediului înconjurător;
- încurajarea inovării, antreprenorialului și dezvoltarea economiei bazate pe cunoaștere, prin promovarea capacității de cercetare-inovare, inclusiv a noilor instrumente TIC;
- crearea de noi locuri de muncă, mai bine plătite, prin atragerea de noi persoane în procesul de ocupare și în activități antreprenoriale, îmbunătățirea adaptabilității lucrătorilor și a firmelor, precum și investițiile în capitalul uman.

2.3. Context național

Planul național de dezvoltare este un concept specific politicii europene de coeziune economică și socială (Cohesion Policy). Aceasta urmărește dezvoltarea echilibrată a membrilor Uniunii, prin diminuarea disparităților de dezvoltare între statele membre/regiunile comunitare și este susținută, în acest scop de instrumentul financiar numit Fonduri Structurale.

La nivel național ***Strategia Europa 2020*** este implementată prin intermediul ***Programelor Naționale de Reformă (PNR)***.

Poziția României la viitoare PAC este prezentată detaliat în documentul:

„MEMORANDUM – Poziția preliminară a României privind Comunicarea Comisiei “PAC în perspectiva anului 2020: Cum răspundem provocărilor viitorului legat de alimentație, resurse naturale și teritorii”.

În cadrul ***Strategiei Naționale pentru Dezvoltare Durabilă a României pentru orizontul de timp 2020, respectiv 2030*** obiectivele care privesc dezvoltarea durabilă pentru orizontul de timp 2020 vizează atingerea nivelului mediu actual al țărilor Uniunii Europene la principalii indicatori ai dezvoltării durabile. În ceea ce privește ținta de atins pentru orizontul de timp 2030, Strategia urmărește apropierea semnificativă a României de nivelul mediu din acel an al țărilor membre ale UE din punctul de vedere al indicatorilor dezvoltării durabile.

Deziderate de la nivel european privind administrați publică au fost traduse la nivel național prin introducerea în cadrul documentelor de strategie privind spațiul administrativ din

**Strategia de dezvoltare locală a comunei Mușătești,
Județul Argeș - 2018 - 2022**

România a unor obiective vizând procesul de descentralizare și îmbunătățire a calității serviciilor publice.

Una din principalele curențe ale administrației publice românești a constat în managementul deficitar al instituțiilor publice care a fost în principal unul politic neglijându-se importanța planificării și managementului strategic ca instrumente manageriale.

Provocările perioadei următoare cu privire la reforma continuă și eficientă a administrației publice se leagă de crearea unui serviciu public mai transparent, eficient și eficace, de existența unor inițiative de promovare a unei guvernări deschise și de implicarea societății civile în dezvoltarea unei strategii pentru investițiile locale în vederea creșterii economice și a creării de noi locuri de muncă. Totodată, se poate sublinia necesitatea reformării continue și eficiente a administrației publice din România ținând cont de crearea unui cadru normativ cuprinzând principiile pentru o reglementare eficientă.

România susține menținerea în termeni reali a valorii sprijinului pentru agricultură în configurația celor 2 piloni complementari, trebuie să permită și valorificarea potențialului noilor state membre, precum și atingerea obiectivelor de convergență.

Referitor la *pilonul I – sistemul de plăți directe și măsurile de piață*, România salută Comunicarea Comisiei și consideră că aceasta vine în întâmpinarea problemelor economice, sociale și de mediu, cu care se confruntă agricultura și spațiul rural din Uniunea Europeană.

Țintele *Strategiei Europa 2020* asumate de România sunt:

Obiectiv principal	Țintă UE	Țintă România	Valoare actuală în România	Valoare actuală în regiune
Rata de ocupare pentru populația cu vârsta cuprinsă între 20 și 64 de ani	75%	70%	62,8%	63,8%
Procentul din PIB investit în cercetare-dezvoltare	3%	2%	0,47%	0,21%
Emisiile de gaze cu efect de seră	-20% față de anul 1990	-19% față de anul 2005	-11% față de anul 2005	N/A
Ponderele energiilor regenerabile în totalul consumului de energie	20%	24%	23,4%	N/A
Rata abandonului școlar timpuriu	mai puțin de 10%	mai puțin de 11,3%	17,5%	18%
Ponderele persoanelor cu vârsta între 30-34 de ani care au studii universitare	40%	26,7%	20,4%	14%
Reducerea numărului persoanelor amenințate de sărăcie sau excluziune socială	cu 20 milioane de persoane	cu 580.000 de persoane	40,3% din totalul populației se află în situație de risc	48% din totalul populației se află în situație de risc

Susținerea fermierilor activi va conduce la diminuarea disparităților dintre statele membre și o alocare corectă a resurselor financiare. În acest sens, este deosebit de important să reconsiderăm definirea fermierului ca „fermier activ”.

România susține ferm ideaa unei distribuii echitabile a plăților directe între statele membre. România susține ca în viitoarea PAC să nu mai fie menținute actualele discrepanțe, în așa fel încât PAC să nu mai fie o politică cu două viteze. Procesul de phasing-in pentru România și Bulgaria trebuie să se încheie în 2014.

România consideră oportună deschiderea arătată de Comisie pentru susținerea agriculturii la scală mică, prin introducerea unei scheme de sprijin dedicată fermelor mici, aceasta contribuind la consolidarea competitivității și menținerea vitalității zonelor rurale. În acest sens vom susține definirea unor noi criterii de eligibilitate mai simplu de gestionat și mai ușor de implementat.

România nu consideră oportună propunerea Comisiei de introducere a unei limite superioare (plafonare) a nivelului plăților directe alocate fermelor mari. O astfel de măsură nu ar face decât să determine exploatațile mari să se divizeze în ferme mai mici, eligibile, cu efecte asupra competitivității și viabilității lor economice pe termen mediu și lung.

România sprijină măsurile menite să creeze posibilitatea pentru tinerii fermieri de a obține un venit decent, ca o oportunitate a lor de a se implica mai mult în sectorul agricol și pentru întinerirea acestuia, având în vedere actualul context de îmbătrânire a populației active din agricultură.

România susține menținerea instrumentelor actuale de intervenție pe piață pentru a acționa ca plasă de siguranță în situațiile de criză, precum și căutarea de noi instrumente care să permită menținerea agriculturii Uniunii Europene la un nivel competitiv în raport cu țările terțe; continuarea, după 2013, a programelor sectoriale (vin, apicultură, defavorizați etc.) cu un impact deosebit pentru România, precum și a ajutorului specific acordat în prezent conform art. 68 din Regulamentul nr. 73/2009.

Comunicarea CE privind funcționarea lanțului alimentar, puterea de negociere a producătorilor agricoli, relațiile contractuale, necesitatea restructurării și consolidării sectorului de producție, transparența și funcționarea piețelor de produse agricole, vine în întâmpinarea problemelor existente și în România.

Agricultura este vizată și de *Pilonul al doilea – dezvoltarea rurală*. România propune ca agricultura să fie recunoscută ca sector comunitar strategic integrant și activ, cu impact nu doar în asigurarea / furnizarea alimentelor, ci și asupra societății, prin crearea locurilor de muncă și intensificarea activităților non-agricole în mediul rural. Dimensiunea socială a agriculturii este importantă, deoarece acest sector contribuie semnificativ la angajarea forței de muncă în zonele rurale și asigurarea unui nivel de trai echitabil fermierilor.

Realizarea echilibrului dintre sectorul vegetal și animal reprezintă un deziderat al agriculturii românești. Se urmărește creșterea efectivelor și îmbunătățirea raselor de animale pentru carne și lapte. Se dorește creșterea suprafețelor ocupate cu culturi furajere și proteice pentru îmbunătățirea producțiilor animaliere menite, la rândul lor, să încurajeze dezvoltarea de unități de procesare agroalimentară.

Pilonul al doilea – dezvoltarea rurală contribuie la dezvoltarea economică și socială prin dezvoltarea mediului rural, menținerea moștenirii culturale, utilizarea corectă a resurselor naturale și mai ales prin crearea locurilor de muncă în spațiul rural. În ceea ce privește acțiunile de revizuire a PAC, România susține importanța menținerii unui nivel consistent al bugetului alocat Pilonului II.

Strategia de dezvoltare locală a comunei Mușătești, Județul Argeș - 2018 - 2022

Pentru România sunt importante creșterea competitivității, managementul durabil al resurselor naturale și dezvoltarea teritorială echilibrată. Finanțarea acestora trebuie să răspundă nevoilor specifice ale statelor membre, inclusiv prin acordarea unei flexibilități mai mari.

România salută inițiativa Comisiei de a crea pentru noua perioadă de programare pachete de măsuri, prin interconectarea celor existente deja, ca răspuns la nevoile unor zone sau grupuri specifice și susține includerea unui pachet destinat sprijinirii micilor fermieri în vederea evitării unor fenomene prezente în România, ca depopularea, abandonul terenurilor agricole, și creșterea capacității economice a acestora în vederea furnizării de bunuri publice.

Acțiunile asupra cărora trebuie să se concentreze noul pachet adresat micilor fermieri trebuie să vizeze aspecte privind:

- Mărirea sprijinului financiar acordat acestora;
- Simplificarea condițiilor de accesare a fondurilor;
- Stabilirea unor acțiuni specifice pentru promovarea produselor;
- Măsuri specifice ce vizează consilierea, consultanța, formarea profesională și creditarea acestei categorii de fermieri;
- Dezvoltarea canalelor locale de distribuție, în vederea facilitării accesului direct al consumatorilor la produsele micilor fermieri (agricultură ecologică, produse tradiționale sau locale) și sprijinirea piețelor locale;
- Stabilirea unor condiții și cerințe privind standardele minime de realizare a producției și comercializare, adaptate capacității financiare a micilor fermieri.

În ceea ce privește pachetul de măsuri privind gestionarea riscului, România susține continuarea și dezvoltarea măsurilor de inginerii financiare, prin instrumente de asigurare, accesul la credite, garanții, capital social ș.a., acestea reprezentând aspecte esențiale pentru creșterea competitivității sectorului agricol, având în vedere particularitățile acestui sector.

Alte măsuri considerate importante de România:

- Susținerea inovației, utilizării metodelor agricole prietenoase față de mediu, precum și a mijloacelor alternative de energie în spațiul rural, pentru a spori eficiența energetică, productivitatea și capacitatea de adaptare a agriculturii la schimbările climatice;
- Dezvoltarea spațiului rural, prin continuarea susținerii modernizării infrastructurii și a serviciilor non-agricole pentru îmbunătățirea condițiilor de trai;
- Diversificarea acțiunilor sprijinite în cadrul Axei LEADER și creșterea sprijinului financiar.

Potrivit **Planului Național de Dezvoltare 2007 - 2013**, obiectivul global este *Reducerea cât mai rapidă a disparităților de dezvoltare socio-economică între România și statele membre ale U.E.* Pentru atingerea obiectivului general al Planului Național de Dezvoltare au fost stabilite 5 obiective, printre care menționăm:

- Creșterea productivității companiilor românești, astfel încât să se apropie de rata medie a productivității în UE și încurajarea dezvoltării durabile în conformitate cu nevoile economice și sociale ale României;

Strategia de dezvoltare locală a comunei Mușătești, Județul Argeș - 2018 - 2022

- Dezvoltarea capitalului uman prin dezvoltarea unei piețe a muncii flexibile, moderne și incluzive, a cărei competitivitate crește prin oferirea oportunităților egale privind învățarea de-a lungul vieții;
- Dezvoltarea economiei rurale a României bazată pe cunoaștere și antreprenoriat privat, care respectă moștenirea naturală, culturală și istorică și Accelerarea creșterii economice în acele regiuni rămase în urmă față de media U.E.

Cadrul Strategic Național de Referință 2007 - 2013 și-a propus ca obiectiv general Reducerea disparităților de dezvoltare economică și socială dintre România și statele membre ale Uniunii Europene prin generarea unei creșteri suplimentare de 15-20% a PIB până în anul 2015, iar ca obiective specifice:

- Dezvoltarea infrastructurii de bază la standarde europene,
- Creșterea competitivității pe termen lung a economiei românești,
- Dezvoltarea și folosirea mai eficientă a capitalului uman din România,
- Consolidarea unei capacități administrative eficiente promovarea dezvoltării teritoriale echilibrate.

Obiectivul general al **Programului Operațional Regional** constă în sprijinirea unei dezvoltări economice, sociale, echilibrate teritorial și durabile a Regiunilor României, corespunzător nevoilor lor și resurselor specifice, prin concentrarea asupra polilor urbani de creștere, prin îmbunătățirea condițiilor infrastructurale și ale mediului de afaceri pentru a face din regiunile României, în special cele rămase în urmă, locuri mai atractive pentru a locui, a le vizita, a investi și a munci.

Cele cinci axe prioritare stabilite în cadrul POR sunt:

- Sprijinirea dezvoltării durabile a orașelor - poli urbani de creștere,
- Îmbunătățirea infrastructurii regionale și locale de transport,
- Îmbunătățirea infrastructurii sociale,
- Sprijinirea dezvoltării mediului de afaceri regional și local,
- Dezvoltarea durabilă și promovarea turismului și Asistență tehnică.

Obiectivul general al **Programului Operațional Sectorial Creșterea Competitivității Economice** îl constituie creșterea productivității întreprinderilor românești pentru reducerea decalajelor față de productivitatea medie la nivelul Uniunii. Măsurile întreprinse vor genera până în 2015 o creștere medie a productivității de cca. 5,5% anual și vor permite României să atingă un nivel de aproximativ 55% din media UE.

Pentru atingerea acestui obiectiv general s-au propus următoarele obiective specifice:

- Consolidarea și dezvoltarea durabilă a sectorului productiv;
- Crearea unui mediu favorabil dezvoltării durabile a întreprinderilor;
- Creșterea capacității de cercetare dezvoltare (C&D), stimularea cooperării între instituții de cercetare dezvoltare și inovare (CDI) și întreprinderi, precum și creșterea accesului întreprinderilor la CDI;

Strategia de dezvoltare locală a comunei Mușătești, Județul Argeș - 2018 - 2022

- Valorificarea potențialului tehnologiei informației și comunicațiilor și aplicarea acestuia în sectorul public (administrație) și cel privat (întreprinderi, cetățeni);
- Creșterea eficienței energetice și dezvoltarea durabilă a sistemului energetic, prin promovarea surselor regenerabile de energie.

Obiectivul general al **Programului Operațional Sectorial Dezvoltarea Resurselor Umane** este dezvoltarea capitalului uman și creșterea competitivității, prin corelarea educației și învățării pe tot parcursul vieții cu piața muncii și asigurarea de oportunități sporite pentru participarea viitoare pe o piață a muncii modernă, flexibilă și inclusivă a 1.650.000 de persoane.

În cadrul acestui program au fost stabilite următoarele obiective specifice:

- Promovarea calității sistemului de educație și formare profesională inițială și continuă, inclusiv a învățământului superior și a cercetării;
- Promovarea culturii antreprenoriale și îmbunătățirea calității și productivității muncii;
- Facilitarea inserției tinerilor și a șomerilor de lungă durată pe piața muncii;
- Dezvoltarea unei piețe a muncii moderne, flexibile și incluzive;
- Promovarea (re)inserției pe piața muncii a persoanelor inactive, inclusiv în zonele rurale;
- Îmbunătățirea serviciilor publice de ocupare;
- Facilitarea accesului la educație și pe piața muncii a grupurilor vulnerabile.

Programul Național de Reformă are ca priorități pentru această perioadă:

- Dezvoltarea spiritului antreprenorial al elevilor;
- Asigurarea accesului la educație pentru grupurile dezavantajate;
- Reabilitarea infrastructurii și îmbunătățirea dotărilor unităților de învățământ din mediul rural și zone dezavantajate;
- Elaborarea și implementarea Planului anual de acțiune pentru combaterea părăsirii timpurii a școlii;
- Elaborarea planurilor de școlarizare și elaborarea curriculum-ului în învățământul profesional și tehnic pe baza cerințelor pieței muncii;
- Formarea cadrelor didactice și a directorilor/directorilor adjuncți de unități de învățământ preuniversitar;
- Finalizarea informatizării sistemului de învățământ;
- Elaborarea strategiei de învățare pe tot parcursul vieții

Obiectivul general al **Programului Operațional Sectorial Mediu** constă în reducerea decalajului existent între Uniunea Europeană și România cu privire la infrastructura de mediu atât din punct de vedere cantitativ, cât și calitativ. Aceasta ar trebui să se concretizeze în servicii publice eficiente, cu luarea în considerare a principiului dezvoltării durabile și a principiului „poluatorul plătește”.

Ca și obiective specifice au fost definite următoarele:

Strategia de dezvoltare locală a comunei Mușătești, Județul Argeș - 2018 - 2022

- Îmbunătățirea calității și a accesului la infrastructura de apă și apă uzată, prin asigurarea serviciilor de alimentare cu apă și canalizare în majoritatea zonelor urbane până în 2015;
- Dezvoltarea sistemelor durabile de management al deșeurilor, prin îmbunătățirea managementului deșeurilor și reducerea numărului de zone poluate istoric în minimum 30 de județe până în 2015;
- Reducerea impactului negativ cauzat de sistemele de încălzire urbană în cele mai poluate localități până în 2015;
- Protecția și îmbunătățirea biodiversității și a patrimoniului natural prin sprijinirea managementului ariilor protejate, inclusiv prin implementarea rețelei Natura 2000;
- Reducerea riscului de producere a dezastrelor naturale cu efect asupra populației, prin implementarea măsurilor preventive în cele mai vulnerabile zone până în 2015.

Obiectivul general al **Programului Operațional Sectorial Transport** constă în promovarea, în România, a unui sistem de transport durabil, care să permită deplasarea rapidă, eficientă și în condiții de siguranță a persoanelor și bunurilor, la servicii de un nivel corespunzător standardelor europene, la nivel național, în cadrul Europei, între și în cadrul regiunilor României.

În cadrul acestui program au fost definite următoarele obiective specifice:

- Modernizarea și dezvoltarea axelor prioritare TEN-T, cu aplicarea măsurilor necesare pentru protecția mediului înconjurător;
- Modernizarea și dezvoltarea rețelelor naționale de transport, în conformitate cu principiile dezvoltării durabile;
- Promovarea transportului feroviar, naval și intermodal;
- Sprijinirea dezvoltării transportului durabil, prin minimizarea efectelor adverse ale transportului asupra mediului și îmbunătățirea siguranței traficului și a sănătății umane.

Obiectivul general al **Programului Operațional Dezvoltarea Capacității Administrative** este acela de a contribui la crearea unei administrații publice mai eficiente și mai eficace în beneficiul socio-economic al societății românești. Ca și obiective specifice se menționează:

- Obținerea unor îmbunătățiri structurale și de proces ale managementului ciclului de politici publice;
- Îmbunătățirea calității și eficienței furnizării serviciilor publice, cu accentul pus pe procesul de descentralizare.

Strategia Națională de Export a României 2010 - 2014 stabilește o multitudine de obiective specifice:

- Susținerea la export a producătorilor care sunt asociați și exportă folosind indicațiile geografice și denumirile de origine;

- Consultanță pentru elaborarea unei strategii de susținere a formării și dezvoltării de clustere în sectoare cu potențial de creștere a exporturilor, conform Strategiei Naționale de Export 2010-2014 și a Strategiilor Regionale de Export la nivelul tuturor regiunilor de dezvoltare;
- Managementul strategiilor de branding regional;
- Dezvoltarea de centre promoționale și expoziționale interne cu grad înalt de internaționalizare și specializare la nivelul regiunilor de dezvoltare, capabile să promoveze oferta de export românească la nivelul de impact al expozițiilor internaționale;
- Dezvoltarea structurilor regionale în parteneriat public - privat capabile să asigure managementul strategiilor regionale de export (Consilii de export regionale) a unor centre de promovare la nivel regional;
- Susținerea sectoarelor prioritare la nivel regional;
- Dezvoltarea potențialului de export al regiunilor și a capacității acestora de ofertare la export pe piețele externe;
- Dezvoltarea exporturilor bazat pe design și inovație și active intangibile;
- Promovarea activă a brandurilor sectoriale pentru sectoarele exportatoare;
- Prezența echilibrată a tuturor sectoarelor exportatoare în forme de susținere cu finanțare de la buget;
- Dezvoltarea și alinierea exportatorilor la standarde de certificare avansate cerute de piețele externe;
- Creșterea capacității exportatorilor români de a adăuga, reține și capta valoare;
- Dezvoltarea de servicii și produse inovative, dar și a unei culturi a inovației în ceea ce privește organizarea și managementul în rețea;

Obiectivul general al **Conceptul Strategic de Dezvoltare Teritorială a României 2030 (CSDTR 2030)** este integrarea României în structurile teritoriale europene, prin:

- afirmarea identității regional-continentale;
- dezvoltarea competitivității;
- creșterea coeziunii teritoriale;
- dezvoltarea teritorială durabilă;

Obiectivele specific ale **CSDTR 2030** sunt:

- Racordarea teritoriului național la rețeaua europeană și inter-continentală a polilor și coridoarelor de dezvoltare;
- Structurarea și dezvoltarea rețelei de localități urbane;
- Stimularea solidarității funcționale urban-rural și dezvoltarea rurală adecvată diferitelor categorii de teritorii;
- Consolidarea și dezvoltarea rețelei de legături interregional;
- Protejarea, dezvoltarea și valorificarea patrimoniului natural și cultural.

În acord cu **Legea 351/2001** cu modificări și completări ulterioare, Conceptul strategic de dezvoltare teritorială România 2030 (**CSDTR 2030**) integrează rețeaua de localități din România

în structura policentrică a U.E., în conexiune cu rețeaua de poli majori în Sud-Estul Europei (potrivit clasificărilor SPESP, ESPON, PlanetCense etc.):

- Poli metropolitani MEGA (Zone Metropolitane de Creștere Europene) cu vocație internațională: București, Timișoara, Constanța, Cluj-Napoca, Iași - peste 300 000 de locuitori;
- Poli naționali OPUS (Orizont Potențial Urban Strategic) cu potențial de Arii Funcționale Urbane și potențial MEGA - peste 250 000 de locuitori;
- Poli supraregionali OPUS (Orizont Potențial Urban Strategic) cu potențial de Arii Funcționale Urbane - între 50 000 – 250 000 de locuitori;
- Poli regionali OPUS (Orizont Potențial Urban Strategic) cu potențial de Arii Funcționale Urbane - între 50 000 – 250 000 de locuitori;
- Poli regionali OPUS (Orizont Potențial Urban Strategic) cu potențial de Arii Funcționale Urbane și cu specificitate funcțională, de exemplu: Alba Iulia, Baia Mare, Râmnicu Vâlcea, Sibiu, Suceava, Tulcea;
- Poli subregionali - între 30 000 – 50 000 de locuitori;
- Poli locali – sub 20 000 de locuitori.

Legătura dintre dezvoltarea teritorială policentrică propusă și prioritatea de competitivitate regională și coeziune teritorială se asigură prin:

A. Rețeaua de poli majori:

- Deține și exercită competențe la nivel național, transfrontalier, transnațional (rețeaua de zone metropolitane, poli competitivi);
- Dezvoltă clustere economice pe baza avantajelor competitive;
- Contribuie la configurarea regiunilor pentru schimbare economică;
- Stimulează relația urban-rural;
- Contribuie la structurarea regiunilor pentru schimbare economică;
- Asigură conectarea rețelei de poli majori la nivel intern, transfrontalier și transnațional.

B. Rețeaua de poli urbani, orașe specializate:

- Asigură dezvoltarea funcțiilor specializate;
- Asigură valorificarea diversificată și competitivă a capitalului teritorial;
- Asigură preluarea presiunilor de dezvoltare asupra polilor majori prin deconcentrarea funcțiilor la nivel teritorial;
- Susține dezvoltarea structurii teritoriale a urbanizării.

Planul Național de Amenajare a Teritoriului (PATN) este suportul dezvoltării complexe și durabile inclusiv al dezvoltării regionale a teritoriului și reprezintă contribuția specifică a țării noastre la dezvoltarea spațiului european și premiza înscrierii în dinamica dezvoltării economico-sociale europene.

Acesta are următoarele roluri:

- Stabilește principiile fundamentale care stau la baza dezvoltării și structurării rețelei de localități, criteriile de definire a localităților urbane și rurale precum și cele pe baza cărora se poate atribui statutul de municipiu sau oraș;
- Ierarhizează localitățile existente pe ranguri (0 - III, pentru localitățile urbane și IV - V pentru localitățile rurale) definite ca expresie a importanței actuale și în perspectiva imediată a fiecărei localități în cadrul rețelei din punct de vedere administrativ, social, economic, cultural etc. în raport cu dimensiunile ariei de influență polarizate și cu nivelul de decizie pe care îl implică în alocarea de resurse;
- Reglementează posibilitatea de promovare a acestor localități în rangurile ierarhiei funcționale, stimulându-se competitivitatea între localități, prin crearea posibilităților de trecere a unor localități de la statutul rural la cel urban, de la oraș la municipiu, precum și de la un rang inferior la unul superior, în condițiile satisfacerii indicatorilor stabiliți;
- Instituie obligativitatea pentru Guvern și autoritățile publice centrale și locale de a acționa prioritar pentru crearea de dotări cu rol de servire teritorială în zonele lipsite de orașe, pentru sprijinirea și revitalizarea unor zone rurale în care s-au produs scăderi accentuate de populație în perioada 1966 - 1997 și pentru stimularea dezvoltării unor localități din zone care prezintă disfuncționalități de ordin economic, social și de mediu;
- Oferă cadrul legal de înființare a zonelor metropolitane constituite prin asociere pe baza parteneriatului voluntar între marile centre urbane (capitala României și municipiile de rangul I) și localitățile urbane și rurale aflate în zona imediată la distanța de până la 30 km între care s-au dezvoltat relații de cooperare pe multiple planuri, în vederea stimulării cooperării intercomunale și a dezvoltării armonioase și echilibrate a acestor teritorii;
- Legiferează obligativitatea ca planurile de dezvoltare națională, regionale inclusiv cele transfrontaliere și de dezvoltare pentru integrare în spațiul european, precum și cele sectoriale să fie elaborate pe baza prevederilor secțiunilor planului de amenajare a teritoriului Național.

Chiar dacă Guvernul a adoptat (la propunerea Ministerului Dezvoltării Regionale și Turismului), **Legea turismului** în luna martie 2014 prin care clarifică responsabilitățile autorităților publice centrale și ale celor locale implicate în acest domeniu, precum și unele cerințe obligatorii referitoare la calitatea serviciilor oferite turiștilor, la care se adaugă stabilirea atribuțiilor principale în elaborarea strategiilor și programelor în domeniul turismului, asigurând astfel fluența în derularea măsurilor, programelor și proiectelor de dezvoltare pe termen mediu și lung în turism, România, nu deține nici în prezent o strategie națională pentru dezvoltarea turismului care să ofere un cadru legal și concret politicii din domeniul turismului la toate nivelurile (de la cel guvernamental până la cel al autorităților publice locale, ONG-uri și actorilor

privați). În absența unui asemenea document național, orice inițiativă din domeniu trebuie să se alinieze deocamdată legislației turistice în vigoare.

O serie de repere sunt furnizate în schimb prin intermediul unor studii de specialitate, precum:

Master Planul pentru Dezvoltarea Turismului Național al României 2007 - 2026, în cadrul căruia sunt prezentate principalele obiective care contribuie la realizarea viziunii propuse în domeniul turismului pentru România, și anume, transformarea României într-o destinație turistică de calitate pe baza patrimoniului său natural și cultural care să corespundă standardelor Uniunii Europene privind furnizarea produselor și serviciilor și realizarea unei dezvoltări durabile din punct de vedere al mediului sectorului turistic într-un ritm de dezvoltare superior altor destinații turistice din Europa. Prin strategia propusă se dorește dublarea contribuției turismului la PIB și creșterea de trei ori a veniturilor din turism obținute de autoritățile locale. Pe plan investițional s-a prevăzut o creștere de cu 5% a locurilor de cazare pe perioada 2011 - 2016 și de 17% pe perioada 2016 - 2021. De asemenea, sunt prezentate modalitățile în care sunt/pot fi cuprinse într-un proces de interconexiune și interdependență toate componentele planificării turismului, incluzând proiecțiile pieței, formarea profesională, impactul economic și social, asigurarea standardelor și direcțiile de proiectare, altfel spus, demonstrarea agenției-client sau agențiilor-clienți aspectele care trebuie examinate pentru dezvoltarea unor soluții de amenajare turistică durabilă).

Master Planul pentru Turismul Național al României 2007 - 2026 are ca țintă transformarea României într-o destinație turistică de calitate pe baza patrimoniului său natural și cultural, care să corespundă standardelor UE privind furnizarea produselor și serviciilor până în 2013. Printre obiectivele specifice ale Master Planului se numără și cele care se adresează, direct sau indirect, zonele urbane:

- Asigurarea unei dezvoltări durabile a turismului, într-o manieră în care bogățiile sale de mediu, culturale și de patrimoniu să fie în egală măsură apreciate în prezent și păstrate pentru generațiile viitoare;
- Dezvoltarea și implementarea anuală a planurilor de marketing a destinației turistice, prin colaborarea mediului public cu cel privat;
- laborarea permanentă de studii de piață în domeniul turismului;
- Crearea unei rețele de centre de informare turistică;
- Realizarea unei baze de date a produselor, unităților, evenimentelor și serviciilor turistice;
- Mecanisme și subvenții pentru facilitarea investițiilor în turism;
- Dezvoltarea planurilor integrate în domeniul turismului;
- Dezvoltarea sistemului de educație prevocațională și vocațională pentru sectorul hotelier;
- Dezvoltarea stațiunilor de cercetare turistică;
- Extinderea sistemelor de marcare a obiectivelor turistice și introducerea de rute turistice tematice;
- Instruirea și pregătirea muzeelor și monumentelor naționale majore în îmbunătățirea facilităților oferite oaspeților;
- Crearea unei baze de date a evenimentelor culturale pentru a facilita promovarea artelor vizuale și auditive, în special festivaluri tradiționale și evenimente folclorice

O serie de studii sectoriale elaborate de către Institutul Național pentru Dezvoltare și Cercetare în Turism: *Studiu privind amenajarea turistică a peșterilor, Strategia de dezvoltare a turismului balnear, Strategia națională de dezvoltare a ecoturismului în România. Strategia în domeniul Patrimoniului Cultural Național* are la bază ideea că patrimoniul este un factor important pentru păstrarea identității valorilor culturale și naționale, de dezvoltare durabilă, coeziune și incluziune socială, cu atât mai mult cu cât România a devenit stat membru al Uniunii Europene.

Prioritățile generale ale Ministerului Culturii și Cultelor privind Patrimoniul Cultural Național:

- Realizarea evaluării și asigurării bunurilor din patrimoniul cultural național prin Inventarierea Patrimoniului Cultural Național reprezintă fundamentul politicilor publice în domeniul patrimoniului și are drept consecințe implicite cunoașterea și creșterea gradului de protecție al patrimoniului;
- Codul Patrimoniului Cultural Național va reprezenta sinteza experienței de aproape cinci ani de aplicare a legislației privind protejarea monumentelor istorice și a siturilor arheologice, a patrimoniului cultural național mobil, patrimoniului imaterial, perioade în care legislația existentă a fost periodic modificată și completată au pus în evidență unele necorelări în definirea unor termeni, denumiri de acte sau documente pe care Ministerul Culturii și Cultelor sau instituțiile sale le emit. Corelarea Codului Patrimoniului Cultural național cu Codul Construcțiilor în domeniul protejării patrimoniului imobil (monumentelor istorice);
- Realizarea unui amplu program de popularizare a patrimoniului, cu accent deosebit pe categoriile înscrise în diferitele liste ale UNESCO (patrimoniul imobil și cel imaterial) și europene;

Liniile directoare la nivel național în domeniul ariilor protejate au fost trasate prin Strategia Națională și Planul de Acțiune pentru Conservarea Biodiversității 2010 - 2020 (SNPACB).

Strategia națională ia în considerare cele mai noi documente directive la nivel european cum ar fi "Opțiunile pentru o perspectivă și un obiectiv post-2010 în materie de biodiversitate la nivelul U.E." prin Comunicarea Comisiei către Parlamentul European, Consiliu, Comitetul Economic și Social European și Comitetul Regiunilor nr. 4 final/19.01.2010. Analiza implementării Strategiei U.E. privind conservarea biodiversității a reliefat o serie de rezultate pozitive, dar și o serie de deficiențe.

Biodiversitatea trebuie să fie integrată în toate politicile sectoriale - planificarea exploatării resurselor naturale, exploatarea pădurilor, planificarea dezvoltării agricole și rurale. Trebuie acordată o atenție deosebită și modului de integrare a conservării în acțiunile de dezvoltare și integrarea problematicii biodiversității trebuie să pornească de la nivel național dar trebuie să se reflecte și la nivel județean și local.

Prin SNPACB, România își propune, pe termen mediu 2010 - 2020, următoarele direcții de acțiune generale:

Direcția de acțiune 1: Stoparea declinului diversității biologice reprezentată de resursele genetice,

specii, ecosisteme și peisaj și refacerea sistemelor degradate până în 2020.

Direcția de acțiune 2: Integrarea politicilor privind conservarea biodiversității în toate politicile sectoriale până în 2020.

Direcția de acțiune 3: Promovarea cunoștințelor, practicilor și metodelor inovatoare tradiționale și a tehnologiilor curate ca măsuri de sprijin pentru conservarea biodiversității ca suport al dezvoltării durabile până în 2020.

Direcția de acțiune 4: Îmbunătățirea comunicării și educării în domeniul biodiversității până în 2020.

Pentru îndeplinirea dezideratelor privind conservarea biodiversității și utilizarea durabilă a componentelor sale urmare a analizei contextului general de la nivel național și a amenințărilor la adresa biodiversității, pentru asigurarea conservării „in-situ” și „ex-situ” și pentru împărțirea echitabilă a beneficiilor utilizării resurselor genetice, au fost stabilite următoarele 10 obiective strategice:

- Dezvoltarea cadrului legal și instituțional general;
- Asigurarea coerenței și a managementului eficient al rețelei naționale de arii natural protejate;
- Asigurarea unei stări de conservare favorabilă pentru speciile protejate;
- Utilizarea durabilă a componentelor diversității biologice;
- Conservarea ex-situ;
- Controlul speciilor invasive.
- Accesul la resursele genetice și împărțirea echitabilă a beneficiilor ce decurg din utilizarea acestor resurse;
- Susținerea și promovarea cunoștințelor, practicilor și inovațiilor tradiționale
- Dezvoltarea cercetării științifice și promovarea transferului de tehnologie
- Comunicarea, educarea și conștientizarea publicului

2.5. Prioritățile Strategiei de Dezvoltare Regională Sud Muntenia 2014 – 2020

- Creșterea competitivității economice a regiunii:
 - Dezvoltarea infrastructurii de afaceri;
 - Consolidarea cercetării, dezvoltării tehnologice și inovării;
 - Creșterea competitivității IMM-urilor;
 - Reducerea decalajului informational in regiune;
- Modernizarea și dezvoltarea infrastructurii regionale:
 - Îmbunătățirea infrastructurii de transport, inclusiv cea transfrontalieră;
 - Infrastructura de sănătate și pentru situații de urgență;
 - Îmbunătățirea infrastructurii educaționale;
 - Modernizarea infrastructurii sociale;

- Reabilitarea zonelor urbane (inclusiv eficiența energetică, zone verzi, moșteniri culturale și istorice, sport și activități recreative, parcări, zone pietonale, control trafic, parcuri);
 - Dezvoltarea capacității administrative;
- Dezvoltarea turismului, valorificarea patrimoniului natural și a moștenirii cultural-istorice:
- Conservarea, protecția și valorificarea patrimoniului natural și cultural al regiunii;
 - Crearea/modernizarea infrastructurii de turism în vederea creșterii atractivității regiunii;
- Dezvoltarea rurală durabilă și modernizarea agriculturii și a pescuitului:
- Modernizarea și creșterea viabilității exploatațiilor agricole;
 - Infrastructura rurală - servicii de bază și reînnoirea satelor;
 - Promovarea creării și dezvoltării IMM-uri;
 - Promovarea anumitor sectoare cu nevoi specifice;
- Dezvoltarea resurselor umane în sprijinul unei ocupări durabile și a incluziunii sociale:
- Investiții în educație, competențe și învățământ bazat pe rezultate;
 - Ocupare și mobilitate pe piața forței de muncă;
 - Incluziune socială și combaterea sărăciei;
- Protecția mediului și creșterea eficienței energetice:
- Îmbunătățirea eficienței energetice în sectorul public și privat și utilizarea energiei regenerabile;
 - Modernizarea infrastructurii de mediu;
 - Promovarea adaptării la schimbările climatice, prevenirea și gestionarea riscurilor;

III. REGIUNEA DE DEZVOLTARE SUD MUNTENIA

3.1. Introducere

Regiunile de dezvoltare sunt opt mărimi statistice, fără personalitate juridică, create în anul 1998 prin asocierea consiliilor județene din România pentru a coordona dezvoltarea regională necesară pentru ca România să adere la Uniunea Europeană. Regiunile de dezvoltare ale României corespund cu diviziunile de nivel NUTS-II din UE. Deși devin din ce în ce mai semnificative în domeniul de dezvoltare regională, aceste regiuni nu au nici un statut administrativ, neavând un consiliu legislativ sau corp executiv. Regiunile de dezvoltare nu sunt unități administrativ-teritoriale, nu au personalitate juridică, fiind rezultatul unui acord liber între consiliile județene și cele locale. Funcția lor este de a aloca fondurile PHARE de la UE, pentru dezvoltare regională, și de a interpreta și cerceta statistici regionale. Deasemenea, regiunile de dezvoltare coordonează proiecte infrastructurale regionale și au devenit membre ale Comitetului Regiunilor când România a aderat la UE, în 2007.



Actele normative cu privire la organizarea statistică a României definesc structurile asimilabile NUTS, după cum urmează:

- Nivel NUTS I: macro-regiuni;
- Nivel NUTS II: 8 regiuni de dezvoltare, cu o populație medie de 2,8 milioane locuitori;
- Nivel NUTS III: 42 județe, care reflectă structura administrativ teritorială a României;
- Nivel NUTS IV: nu se folosește, deoarece nu s-au identificat asocieri de unități teritoriale;
- Nivel NUTS V: 265 municipii și orașe, 2.686 comune, cu 13.092 sate, care reflectă structura administrativ teritorială a României.

3.2. Localizare geografică



Regiunea Sud Muntenia este situată în partea de sud a României acoperind 34.453 km², adică 14,50 % din suprafața României.

O caracteristică aparte, cu multiple implicații socio-economice, o reprezintă faptul că este singura regiune din țară ce conține o regiune enclavă în partea centrală și anume Regiunea București – Ilfov.

Regiunea Sud Muntenia ocupă locul 3 ca suprafață între cele 8 regiuni și are în componență județe: Dâmbovița, Argeș, Călărași, Ialomița, Teleorman, Prahova, Giurgiu.

Granițele regiunii sunt:

- în nord - Regiunea Centru;
- în est - Regiunea Sud - Est;
- în vest – Regiunea Sud - Vest;
- în sud Republica Bulgaria limita fiind dată de fluviul Dunărea.

3.3. Descrierea administrativă

Rețeaua administrativă este constituită din 7 județe, 16 municipii, 32 de orașe și 519 comune ce cuprind 2.019 de sate. Cele mai importante orașe sunt Craiova 298928 locuitori, Râmnicu - Vâlcea (107726 locuitori), Drobeta Turnu - Severin (109.444 locuitori), Târgu Jiu (96.318 locuitori) și Slatina (80.282 locuitori). Dintre orașele mici (sub 20.000 locuitori), numeroase nu au o structură și dezvoltare corespunzătoare: Vânju Mare, Dabuleni, Scornicești.

Județe	Suprafață (ha)	Municipii	Orașe	Comune	Sate
Regiunea Sud Muntenia	34.453	16	32	519	2.019
Argeș	6.826	3	4	95	576
Călărași	5.088	2	3	50	160
Dâmbovița	4.054	2	5	82	353
Giurgiu	3.526	1	2	51	167
Ialomița	4.453	3	4	59	127
Prahova	4.716	2	12	90	405
Teleorman	5.790	3	2	92	231

3.4. Demografie

La 1 iulie 2011, populația Regiunii Sud Muntenia era de 3.243.268 de persoane, reprezentând 15,2% din populația României. Regiunea Sud Muntenia ocupă locul 2, după Regiunea Nord Est. La mijlocul anului 2011, ponderea cea mai mare a populației era concentrată în județul Prahova – 24,9% din populația regiunii, în timp ce ponderea cea mai mică a revenit județului Giurgiu, undeva era concentrată doar 8,6% din populația regiunii.

Comparativ cu aceeași perioadă a anului 2004, populația regiunii a înregistrat o scădere cu 2,96% - 98.774 de persoane -.

În perioada anilor 2004 – 2011, populația regiunii a înregistrat un trend negativ constant. Scăderea cea mai semnificativă a fost înregistrată în județele Teleorman – 8,1%, Giurgiu – 3,1%, în timp ce județele Argeș și Dâmbovița a fost înregistrată cea mai mică scădere a populației – 1,7% în 2011 față de 2004.

Numărul populației în anul 2011 la nivel regional și pe județe:

Unitate teritorială	Număr persoane
Regiunea Sud Muntenia	3.243.268
Argeș	636.643
Călărași	310.477
Dâmbovița	528.955
Giurgiu	279.172
Ialomița	285.733
Prahova	809.124
Teleorman	393.164

Sursa: INNSE – Baze tempo -

Ponderea populației pe medii în Regiunea Sud Muntenia și județe la 1 iulie 2011:

	Urban	Rural
Regiunea Sud Muntenia	41,4%	58,6%
Argeș	47,6%	52,4%
Călărași	38,6%	61,4%
Dâmbovița	30,6%	69,4%
Giurgiu	31,2%	68,8%
Ialomița	46,1%	53,9%
Prahova	50,2%	49,8%
Teleorman	33,7%	49,8%

Sursa: INNSE – Baze tempo -

Mișcarea naturală a populației

În anul 2011, Regiunea Sud Muntenia se afla pe locul 2 în privința numărului de nașcuți vii = 28.053 persoane, pe primul loc în privința deceselor = 42.711 persoane și pe ultimul loc în

**Strategia de dezvoltare locală a comunei Mușătești,
Județul Argeș - 2018 - 2022**

priviința sporului natural -14.658 persoane, pe locul 4 în privința numărului de căsătorii încheiate = 13.584 și pe locul 2 în privința numărului de divorțuri înregistrate = 5.026. de județul Giurgiu cu 2.617 născuți vii.

Situatie nou născuți la nivelul Regiunii Sud Muntenia:

	1990	2010	2011	2012	2013
Total	314.746	212.199	196.242	201.104	198.216
Regiunea Sud Muntenia	46.591	30.627	28.053	28.215	27.064
Argeș	8.657	5.911	5.359	5.381	5.132
Călărași	4.783	3.305	3.022	3.043	2.859
Dâmbovița	7.937	5.230	4.783	4.749	4.569
Giurgiu	4.079	2.673	2.617	2.603	2.476
Ialomița	4.411	3.218	2.988	2.971	2.476
Prahova	10.764	7.172	6.504	6.541	6.378
Teleorman	5.960	3.118	2.825	2.981	2.811

Sursa:INNSE – Baze tempo-

În ceea ce privește numărul de decese, valorile cele mai ridicate au fost înregistrate în județul Prahova cu 9.784 de persoane decedate din total regiune, iar cele mai scăzute valori în județul Ialomița cu 3.893 decedați.

Situatie decese în Regiunea Sud Muntenia:

	1990	2010	2011	2012	2013
Total	247.086	259.723	251.439	255.539	249.321
Regiunea Sud Muntenia	41.861	43.588	42.711	43.246	41.916
Argeș	6.946	7.529	7.510	7.289	7.172
Călărași	4.251	4.436	4.303	4.350	4.304
Dâmbovița	6.570	6.416	6.108	6.263	6.338
Giurgiu	4.540	4.538	4.273	4.419	4.267
Ialomița	3.549	3.828	3.893	3.864	3.684
Prahova	9.310	9.964	9.784	10.164	9.777
Teleorman	6.792	6.877	6.840	6.897	6.374

Sursa:INNSE – Baze tempo-

În anul 2011, sporul natural a înregistrat valori negative în toate cele șapte județe componente ale Regiunii Sud Muntenia. Cele mai scăzute valori au fost înregistrate în județul Ialomița - 905 persoane, Teleorman cu -4.015 persoane.

**Strategia de dezvoltare locală a comunei Mușătești,
Județul Argeș - 2018 - 2022**

Sporul natural al populației în Regiunea Sud Muntenia:

	1990	2010	2011	2012	2013
Total	67.660	-47.524	-55.197	-54.435	-51.105
Regiunea Sud Muntenia	4.730	-12.961	-14.658	-15.031	-14.852
Argeș	1.711	-1.618	-2.151	-1.908	-2.040
Călărași	629	-1.131	-1.281	-1.307	-1.445
Dâmbovița	1.367	-1.186	-1.370	-1.514	-1.769
Giurgiu	-461	-1.865	-1.656	-1.816	-1.791
Ialomița	862	-610	-905	-947	-845
Prahova	1.454	-2.792	-3.280	-3.623	-3.399
Teleorman	-832	-3.759	-4.015	-3.916	-3.563

Sursa:INNSE – Baze tempo-

În ceea ce privește numărul căsătoriilor încheiate 3.525, precum și al divorțurilor înregistrate 1.418, la polul opus, fiind județele Giurgiu cu 1.041 căsătorii încheiate și 300 divorțuri înregistrate.

Numărul căsătoriilor în Regiunea Sud Muntenia:

	1990	2010	2011	2012	2013
Total	193.652	115.778	105.559	107.760	107.507
Regiunea Sud Muntenia	29.853	15.234	13.584	14.306	13.706
Argeș	5.951	3.487	3.123	3.241	3.066
Călărași	2.986	1.341	1.173	1.239	1.217
Dâmbovița	4.603	2.707	2.292	2.420	2.386
Giurgiu	2.462	1.109	1.041	1.138	1.070
Ialomița	2.711	1.299	1.120	1.156	1.129
Prahova	7.554	3.774	3.525	3.735	3.622
Teleorman	3.586	1.517	1.310	1.377	1.270

Sursa:INNSE – Baze tempo-

Rata mortalității infantile a înregistrat din anul 2004 până în anul 2011 o scădere la nivelul regiunii, de la 17,9% decedați sub 1 an la 1.000 născuți vii, la 10,3%. În anul 2011, media înregistrată în Regiunea Sud Muntenia a fost mai ridicată decât media la nivel național care a fost de 9,4%.

La nivelul județelor component ale regiunii, în anul 2011, cea mai ridicată rată a mortalității infantile a fost înregistrată în județul Ialomița, respective 12,7%, iar cea mai scăzută în județul Dmbovița 7,8%.

**Strategia de dezvoltare locală a comunei Mușătești,
Județul Argeș - 2018 - 2022**

Rata mortalității infantile în Regiunea Sud Muntenia:

	1990 Decedați sub 1 an la 1.000 născuți vii	2010 Decedați sub 1 an la 1.000 născuți vii	2011 Decedați sub 1 an la 1.000 născuți vii	2012 Decedați sub 1 an la 1.000 născuți vii	2013 Decedați sub 1 an la 1.000 născuți vii
Total	26,9	9,8	9,4	9	8,5
Regiunea Sud Muntenia	30,3	10,9	10,3	9,9	8,4
Argeș	23,8	11,2	9,1	9,7	9,4
Călărași	38,3	15,1	10,9	13,8	12,6
Dâmbovița	28,1	8,2	7,8	6,7	6,6
Giurgiu	31,9	12,3	13	11,9	8,1
Ialomița	46,7	10,6	12,7	12	8,1
Prahova	28,1	9,3	10,5	9,5	6,7
Teleorman	27,5	13,5	11	8,7	9,2

Sursa:INNSE – Baze tempo-

Rata mortalității infantile a înregistrat valori mai ridicate în mediul rural 11,1% decât în mediul urban 9,3%, primul loc îl deține județul Giurgiu cu 15,7%, iar la polul opus se găsește județul Dâmbovița cu 7,1%.

Micarea migratorie a populației

Mișcarea migratorie a populației, alături e natalitate și de mortalitate contribuie la creșterea sau descreșterea unei populații. În anul 2011, Regiunea Sud Muntenia a înregistrat un sold migratoriu negativ și s-a situat pe locul 5 între regiunile din România.

Regiunea Sud Muntenia a pierdut 2.194 de persoane, cea mai mare valoare a fost același an, județul Giurgiu cu 591 de persoane și județul Dâmbovița cu 242 de persoane au înregistrat un spor migrator pozitiv.

Plecări cu domiciliul din regiunea Sud Muntenia:

	1990	2010	2011	2012
Total	786.474	458.995	324.626	372.197
Regiunea Sud Muntenia	149.382	65.725	47.506	11.370
Argeș	25.513	14.850	10.705	11.370
Călărași	20.604	6.262	4.434	5.192
Dâmbovița	14.694	10.781	8.062	9.137
Giurgiu	18.132	4.332	3.184	4.099
Ialomița	18.482	6.478	4.550	5.236
Prahova	25.805	14.509	10.571	11.455
Teleorman	26.149	8.513	6.091	7.270

Sursa:INNSE – Baze tempo-

În anul 2011, la nivelul regiunii, în mediul urban a fost înregistrat un sold migratoriu negativ de 6.501 persoane, cea mai semnificativă depopulare fiind înregistrată în județul Argeș

**Strategia de dezvoltare locală a comunei Mușătești,
Județul Argeș - 2018 - 2022**

1.693 persoane, iar cea mai redusă a fost înregistrată în județul Giurgiu 224 de persoane. În mediul rural, soldul migratoriu a fost pozitiv cu 4.307 persoane, iar județul Dâmbovița a avut cea mai mare valoare a soldului migratoriu, iar județul Ialomița cea mai scăzută valoare cu 136 de persoane.

Stabiliri de reședință în Regiunea Sud Muntenia:

	1990	2010	2011	2012	2103
Total	716.764	212.879	184.421	184.577	214.649
Regiunea Sud Muntenia	71.697	19.354	18.063	17.849	23.427
Argeș	14.400	4.257	4.506	4.252	4.612
Călărași	8.185	1.696	1.244	1.431	2.116
Dâmbovița	7.800	1.900	1.653	1.608	2.155
Giurgiu	3.175	1.844	1.545	1.519	3.909
Ialomița	4.702	1.797	1.656	1.623	1.784
Prahova	26.498	5.878	5.729	5.740	6.209
Teleorman	6.937	1.982	1.730	1.676	2.642

Sursa:INNSE – Baze tempo-

În ceea ce privește migrația externă, în anul 2010, Regiunea Sud Muntenia a ocupat locul 7, între cele 8 regiuni de dezvoltare, în ceea ce privește numărul de emigranți, cu un procent de 7,6% - 602 persoane, din totalul emigranților la nivel național.

Migrația externă în Regiunea Sud Muntenia:

	1990	2010	2011	2012	2013
Total	96.929	7.906	18.307	18.001	19.056
Regiunea Sud Muntenia	1.204	602	1.107	1.414	1.644
Argeș	270	141	194	214	208
Călărași	130	40	115	107	152
Dâmbovița	196	112	173	211	271
Giurgiu	102	28	65	82	122
Ialomița	72	40	72	83	156
Prahova	323	176	297	413	409
Teleorman	111	65	191	304	328

Sursa:INNSE – Baze tempo-

Același loc 7 a fost ocupat de Regiunea Sud Muntenia. În ceea ce privește numărul de imigranți, cu un procent de 4,8% - 341 persoane, din totalul imigranților înregistrați la nivel național.

Cauzele migrației forței de muncă se datorează nevoilor material. Ponderea majoră a persoanelor care emigrează pentru a muncii în străinătate se regăsește în județele defavorizate Călărași, Giurgiu, Teleorman. Majoritatea celor care părăsesc țara sunt persoane ce provin din mediul rural și sunt persoane cu vârsta sub 35 de ani. Efectele migrației externe constau în reducerea forței de muncă locale, scăderea natalității, creșterea ratei divorțurilor, agravarea fenomenului de delincvență juvenilă.

În anul 2011 județele Prahova și Dâmbovița, sunt județele cu cel mai mare număr de imigranți, iar la polul opus se găsesc județele Călărași și Teleorman.

**Strategia de dezvoltare locală a comunei Mușătești,
Județul Argeș - 2018 - 2022**

Fondul de locuințe

Locuința reprezintă un din nevoile de bază ale populației, iar accesul la acestea reprezintă un important factor de menținere și îmbunătățire a calității vieții, precum și o component esențială a societății.

Numărul de locuințe existente în Regiunea Sud Muntenia:

	1990	2010	2011	2012	2013	2014
Total	8.006.349	8.427.941	8.722.398	8.760.923	8.799.832	8.840.595
Regiunea Sud Muntenia	1.210.621	1.295.755	1.334.417	1.339.724	1.344.124	1.347.948
Argeș	244.292	266.985	271.426	273.015	274.397	275.726
Călărași	111.281	117.613	126.991	127.406	127.643	127.865
Dâmbovița	188.003	204.539	211.585	212.604	213.592	214.348
Giurgiu	109.569	112.132	118.278	118.666	119.012	119.301
Ialomița	100.769	110.169	113.150	113.565	113.949	114.290
Prahova	288.454	316.595	321.199	322.536	323.515	324.297
Teleorman	168.253	167.722	171.788	171.932	172.016	172.121

Sursa: INNSE – Baze tempo-

Suprafața locuibilă existent la sfârșitul anului în Regiunea Sud Muntenia:

	1990	2010	2011	2012	2013	2014
Total	246.847.073	330.007.974	407.437.283	410.610.138	413.763.802	416.870.412
Regiunea Sud Muntenia	35.967.984	48.904.159	59.659.978	60.130.380	60.541.937	60.913.343
Argeș	6.956.984	9.865.900	12.469.707	12.610.950	12.732.345	12.851.292
Călărași	5.278.278	7.998.120	9.578.600	9.672.678	9.764.817	9.841.886
Dâmbovița	5.278.278	7.998.120	9.578.600	9.672.678	9.764.817	9.841.886
Giurgiu	3.132.753	4.315.302	5.176.166	5.212.234	5.241.254	5.268.118
Ialomița	3.152.255	3.969.478	5.017.016	5.047.379	5.078.999	5.112.508
Prahova	9.125.674	12.812.699	15,401.026	15.522.229	15.625.503	15.709.097
Teleorman	4.885.870	5.804.166	6.977.775	6.994.901	7.009.021	7.020.897

Sursa: INNSE – Baze tempo-

3.5. Relief

Regiunea Sud Muntenia beneficiază de un relief variat dispus sub formă de amfiteatru ce mărginește parte de sud a Carpaților Orientali și Meridionali spre Câmpia Română până la granița cu fluviul Dunărea. Câmpiile și luncile ocupă circa 70,79%, dealurile 19,8% iar munții doar 9,5% din suprafața regiunii.

Relieful regiunii este dispus în fâșii paralele, orientate pe direcția vest-est, coborând în trepte de la nord spre sud și cuprinde trei forme principale de relief:

- treapta munților;
- treapta dealurilor subcarpatice și a podișurilor piemontane;

- treapta de câmpie;

În parte de nord a regiunii, de la est la est, se întinde lanțul muntos al Carpaților Meridionali cu masivele Munții Făgăraș, Munții Bucegi și Leaota, Munții Gârbovei, Munții Grohotișu și Ciucaș. În masivul Făgăraș se găsesc cele mai înalte vârfuri muntoase din România – Vârful Moldoveanu 2.544 m și Vârful Negoiu 2.535 m.

Dealurile subcarpatice și podișurile piemontane reprezintă treapta intermediară între munți și câmpie. De la altitudini de 800-900 m aflate la contactul cu muntele, scad la altitudini de 200-300 m la contactul cu câmpia. Această treaptă de relief aparține Subcarpaților Getici și de Curbură.

Câmpia ocupă cea mai mare parte a regiunii, fiind situată în parte de sud a acesteia și corespunde părții centrale și estice a Câmpiei Române. Din punct de vedere geologic, la suprafață predomină depozitele loessoide dispuse pe un strat de nisipuri. De la vest la este se succed unitățile de câmpie înaltă - Câmpia Piteștilor, Câmpia Târgoviștei și Câmpia Ploieștilor.

Câmpia Găvanu-Burdea reprezintă o prelungire a Piemontului Getic pe dreapta Argeșului extinzându-se de la Vedeala la Argeș. Câmpia Burnazului se întinde între dunăre, Călniștea, Vedeala și Argeș. În cadrul regiunii se găsește și jumătatea sudică a Câmpiei Boianului. Partea sudică și sud-estică aparține Câmpiei Bărăganului cu unitățile sale componente – Câmpia Mostiștea, Bărăganul de sud și central. În partea sud estică a regiunii întâlnim lunca Dunării cu următoarele sectoare – Mostiștea – Călărași, Călărași – Vadul Oii (Balta Borcea) și Vadul Oii – Giurgeni.

3.6. Floră – Faună – Rezervații naturale

Flora

Etajarea biopedoclimatică a regiunii este evidentă pe versantul sudic la Carpaților Meridionali și ai Munților Baiului, Ciucaș și Siriu, cuprinzând etajul alpin, etajul subalpin, și etajul forestier. La acestea se adaugă zona pădurilor de foiașe nemorale din zoele de deal și podiș, iar în zona Câmpiei Române se dezvoltă silvostepa și stepa.

Etajul alpin – cuprinde pajști cu plante scurte și tufărișuri pitice, fiind întâlnită în Munții Făgăraș, Munții Iezer, Munții Leaota și Munții Bucegi.

Etajul subalpin – este situat între 1.700-1.800 m și 2.200-2.400 m și apare în Munții Făgăraș, Munții Iezer, Munții Leaota și Munții Bucegi, Munții Piatra Craiului, Munții Ciucaș și Munții Baiului.

Etajul pădurilor de molid – se dezvoltă la altitudini cuprinse între 1.200 și 1.700-1.800 m. Pădurile de molid sunt întâlnite în carpații Orientali – Munții Ciucaș, Munții Baiu, iar în zona Carpaților Meridionali se prezintă sub forma unor benzi ce înconjoară etajul subalpin.

Subetajul pădurilor de fag și de amestec de fag cu rășinoase – se întâlnește în zona dealurilor înalte (600-700 m altitudine), precum și pe versanții munților până la altitudini de 1.200-1.400 m. Pădurile formate din amestec de fag cu rășinoase ocupă suprafețe întinse în Carpații Orientali – Munții Baiului și Ciucaș, precum și în estul Subcarpaților Getici și în Subcarpații de Curbură.

Zona pădurilor de foiașe nemorale – păduri de stejar, ulm, jugastru, sorb – ocupă zona câmpiilor înalte (altitudini de 100 -300 m) – Câmpia Găvanu- Burdea, Câmpia Ploiești.

Zona de silvostepă – se întinde ca o fâșie cu lățimi variabile, în sudul Câmpiei Române, având o dezvoltare mai mare în parte de vest a Bărăganului. În această zonă întâlnim specii de stejar pufos, stejar brumăriu, cărpiniță și arțar tătăresc.

Zona de stepă – este localizată în estul Cmpiei Române, unde ocupă jumătatea estică a Câmpiei Bărăganului. Vegetația primară de stepă a fost înlocuită aproape în totalitate de culturi agricole sau a fost degradată de pășunatul excesiv. Vegetația intrazonală și azonală este reprezentată de vegetație psamofilă (de nisipuri, licalizată în Câmpia Bărăganului), vegetația de săratură (în jurul lacurilor și a izvoarelor sărate sau în locuri depresionare cu sol sărăturat, din estul Câmpiei Române) și vegetația de luncă (existentă în luncile interioare din județele Argeș, Dâmbovița, Ialomița și Teleorman).

Fauna

În Regiunea Sud Muntenia fauna este variată.

În spațiile deschise, cultivate agricol întâlnim – popândăul, hârciogul, șoarecele de câmp, orbetele.

Pădurile adăpostesc o fauna bogată ce cuprinde . căpriorul, vulpea, mistrețul, viezurele, veverița, pisica sălbatică etc. În pădurile carpatice întâlnim ursul și râsul.

În Munții Făgăraș, Iezer și Bucegi există următoarele specii de mamifere – veverița, mistreț, cerb, căprior, vulpe, lup, râs, capra neagră, urs, râs, etc.

Avifauna este variată și cuprinde la mari înalțimi din Munții Făgăraș, Iezer, Bucegi, Ciucaș – codros de munte, acvila, cocoșul de munte. În pădurile de foiașe întâlnim – mierla, cinteza, privighetoare, uliu etc.

În lunca Dunării găsim – stârcul cenușiu, egreta mică, vânturelul, stârcul galben etc.

Zonele ihtiofaunistice sunt – păstrăv în râurile de munte, scobarul în sudul Subcarpaților și nordul Podișului Getic, cleanul în sudul Podișului Getic și în Câmpia Română, iar în Dunăre – crap, mreană.

Rezervații naturale

În Regiunea Sud Muntenia există 72 de arii protejate de interes național – Parcul Național Piatra Craiului, Parcul Natural Bucegi, Parcul natural Comana, Rezervația manafu, rezervația Teșila, Pădurea Troianu, Rezervația Naturală Cama dinu Păsaărică, Lacul Suhaia, APSA Iezer Călărași etc.

Rezervațiile naturale și monumentele naturii din regiune cuprind o mare varietate de ecosisteme, plante și animale rare, forme de relief, puncte fosilifere și diferite obiective geologice.

Multe rezervații și monumente ale naturii au importanță fitogeografică. Sunt protejate în diferite rezervații: arinul – Pădurea Sinaia, un amestec de specii caracteristice silvostepii și pdurilor de fag în Pădurea Ciornuleasa etc. Alte rezervații sunt create pentru protecția unor pante meridionale – în Pădurea Comana din județul Giurgiu din cele 1.201 specii de plante identificate, circa 20% au origini meridionale: 146 specii submediteraneene, 66 specii pontice și pontico-mediteraneene, 23 specii balcanice și balcano-mediteraneene.

Parcul Național Piatra Craiului – a fost constituit în anul 1990 având ca nucleu rezervația Piatra Craiului Mare, înființat în anul 1938. Are o suprafață de 14.800 ha și cuprinde 50 de specii de plante endemice cum este și garofița Pietrei Craiului.

Parcul Natural Bucegi – are o suprafață de 32.663 ha și a fost înființat în anul 1990 pe baza unor studii începute în anii 1974. Aici întâlnim forme de relief spectaculoase – Babele, Sfinxul dar și specii de păsări specifice doar acestei zone – prescuricea, mirondeaua, cosaciul, firuța sau specii rare de plante – tisa, zambru, iedera albă, ghințura galbenă, floarea de colș, gălbenelele de munte, crucea voinicului, colțisorul glanduros.

Parcul Natural Comana – are o suprafață de 24.963 ha și a fost înființat în anul 2004. Include 10 rezervații științifice în care sunt protejate diferite ecosisteme naturale și antropice.

ASPA Iezer Călărași – este un habitat de apă dulce cu ape mezotrofe, important în menținerea și dezvoltarea habitatelor păsărilor migratoare, sedentare și de pasaj.

Pădurea Troianu – este rezervație naturală pentru protejarea speciei de bujor românesc.

Rezervația Ostrovu Gâsca – este rezervația în care predomină arboretele natural – salixa alba (salcia albă).

Balta Suhaia – este o arie de protecție specială avifaunistică cu o floră specifică regiunilor de silvostepă.

Agenția Regională pentru Protecția Mediului Pitești – a inițiat demersurile necesare declarării Pădurii Trivale, ca arie protejată de interes național categoria IV IUCN “rezervație naturală” pe o suprafață de 432,33 ha.

Arii protejate în județul Argeș

- Microrelieful carstic Cetățeni;
- Granitul de Albești;
- Locul fosilifer Suslănești;
- Zona carstică Dâmbovicioara;
- Lacul Iezer etc.

Arii protejate în județul Ialomița

- Aria Lacului Fundata – 391 ha;
- Aria lacului amara – 162 ha;
- Aria Lacului natural Strachina – 1.000 ha;
- Aria Lacului Bentu Mic – 19,87 ha;
- Aria Lacului entu Mic Cotoi – 18,30ha;
- Aria Lacului Bentu Mare – 92,33 ha;
- Situl arheologic Popina Bordușani – 1,62 ha
- Pădurea de stejari seculari Canton Hățîș, din localitatea Stelnica cu o suprafață 6,4 ha și unde aproape 90% din arbori sunt din specia stejarul brumăriu cu vârstă de circa 300 de ani;

Arii protejate în județul Teleorman

Pădurea Pojorâtele;

Arii protejate în județul Prahova:

Muntele de sare de la Slănic Prahova;

Arii protejate în județul Dâmbovița:

Rezervația naturală de narcise din Valea Neajlovului;

3.7. Clima

Regiunea Sud Muntenia beneficiază de un climat temperat continental cu influențe climatice de tranziție umede – oceanice și submediteraneene – în vest și ariditate – continental excesiv – din est și sud est.

Regimul termic

Se remarcă prin reducerea valorilor tuturor parametrilor de la sud spre nord, de la medii anuale de peste 11⁰ C caracteristice lunii, teraselor Dunării, sudul Bărăganului și Bălții Ialomiței, până la valori mai scăzute de -2⁰ C frecvente pe cele mai mari înălțimi muntoase.

Strategia de dezvoltare locală a comunei Mușătești, Județul Argeș - 2018 - 2022

Temperatura medie anuală se reduce de la nord la sud, respectiv de la valori de peste 11⁰ C caracteristice luncii și teraselor Dunării, porțiunilor sudice ale Bărăganului de Sud și Bălții Ialomiței, până la valori de mai puțin -2⁰ C pe zonele alpine.

Temperatura medie a lunii celei mai reci – ianuarie scade dinspre sud și sud est, de la circa 2⁰ C în lunca Dunării, la valori mai mici de -3⁰ C pe câmpiile interfluviale, ușor mai crescută în zona dealurilor cu o altitudine de 300-500 m, după care scade din nou odată cu creșterea altitudinii până la mai puțin de -10⁰ C în zonele alpine.

Temperatura medie a lunii celei mai calde – iulie variază de la valori mai mari de 23⁰ C în regiunile sudice, la valori de 22-23⁰ C pe câmpurile interfluviale, atingând temperaturi de 20 - 22⁰ C în zonele de deal și podiș situate la 500 m altitudine și cu scăderi la 8⁰ C în zonele alpine.

Regimul hidric

Prezintă mari contraste pe teritoriul regiunii, atât în ceea ce privește variabilitatea cantitativă, cât și repartitia teritorială a parametrilor aferenți.

Cele mai secetoase luni sunt februarie-martie, iar maximul pluviometric este bine evidențiat în luna iunie. Cele mai bogate cantități de precipitații se cumulează în semestrul cald al anului – aproximativ 60% din cantitatea medie anuală -, când se totalizează și cele mai mari cantități căzute în secvențe temporale scurte – 24,48 și 72 de ore, dar și intensități maxime pluviale.

Regimul eolian

Este dependent de frecvența și direcțiile generale ale maselor de aer și de configurația reliefului, înscrie direcțiile dominante nord-sud Câmpia Bărăganului și Balta Ialomiței, devenind nord-est, sud-vest în Câmpia Vlăsiei și Subcarpații Getici și est-vest în Câmpiile Burnazului, Găvanu-Burdea. Pe măsura creșterii altitudinii, direcțiile dominante devin nord-sud, cu ușoare deveri datorate configurației reliefului.

Viteza medie anuală prezintă valori ridicate la altitudini mari, de la 6-8 m/s, scăzând la 3-4 m/s în regiunile deluroase și de podiș și la 2-3 m/s în zonele de câmpie.

3.8. Învățământ

În Regiunea Sud Muntenia, ca și la nivel național se înregistrează scăderea populației școlare. Principalii factori care conduc la scăderea populației școlare sunt – scăderea natalității, migrația populației, abandonul școlar, scăderea nivelului de trai.

Numărul unităților școlare la nivelul Regiunii Sud Muntenia:

	1996	2010	2011	2012	2103
Total	29.815	7.588	7.204	7.069	7.074
Regiunea Sud Muntenia	4.454	1.151	1.056	1.023	1.034
Argeș	1.079	208	202	203	206
Călărași	387	111	99	95	99
Dâmbovița	789	167	156	160	160
Giurgiu	394	109	86	85	85
Ialomița	330	127	123	92	95
Prahova	925	279	240	241	240
Teleorman	550	150	150	147	149

Sursa: INSSE – Baze tempo-

**Strategia de dezvoltare locală a comunei Mușătești,
Județul Argeș - 2018 - 2022**

Populația școlară din Regiunea Sud Muntenia:

	1995	2010	2011	2012	2013
Total	4.703.277	4.029.226	3.823.515	3.734.426	2.650.933
Regiunea Sud Muntenia	644.085	523.362	505.704	499.990	487.096
Argeș	138.953	114.602	108.404	106.495	103.593
Călărași	59.079	50.012	48.442	47.569	46.849
Dâmbovița	108.522	88.610	84.468	83.703	81.050
Giurgiu	44.500	39.376	38.437	38.249	37.613
Ialomița	55.647	45.350	44.413	43.860	42.581
Prahova	162.595	129.401	127.068	126.581	123.531
Teleorman	74.789	56.011	54.472	53.533	51.892

Sursa: INSSE –Baze tempo-

Personalul didactic din Regiunea Sud Muntenia:

	1995	2010	2011	2012	2103
Total	271.719	252.953	247.487	245.174	248.016
Regiunea Sud Muntenia	37.470	33.890	32.638	32.319	32.064
Argeș	8.667	7.804	7.345	7.230	7.144
Călărași	3.149	2.987	2.946	2.822	2.866
Dâmbovița	6.146	5.949	5.745	5.613	5.567
Giurgiu	2.631	2.555	2.534	2.473	2.545
Ialomița	3.126	2.780	2.726	2.717	2.685
Prahova	9.004	7.907	7.509	7.581	7.400
Teleorman	4.747	3.908	3.833	3.883	3.857

Sursa: INSSE –Baze tempo-

Săli de clasă: cabinete școlare și amfiteatre în Regiunea Sud Muntenia:

	1990	2010	2011	2012	2103
Total	32.785	34.702	34.087	34.577	34.914
Regiunea Sud Muntenia	15.609	14.867	14.633	15.173	15.174
Argeș	3.655	3.660	3.627	3.680	3.643
Călărași	1.444	1.289	1.251	1.253	1.281
Dâmbovița	2.508	2.567	2.591	2.628	2.654
Giurgiu	1.200	1.181	1.168	1.211	1.203
Ialomița	1.301	1.324	1.303	1.406	1.364
Prahova	3.530	3.247	3.169	3.382	3.390
Teleorman	1.971	1.599	1.524	1.613	1.639

Sursa: INSSE –Baze tempo-

În Regiunea Sud Muntenia, ca și la nivel național, orașele concentrează populația cu un grad de pregătire ridicat – circa 25% din populația urbană la nivel național a absolvit o formă de învățământ superior în anul 2010 față de 3,2% în mediul rural.

**Strategia de dezvoltare locală a comunei Mușătești,
Județul Argeș - 2018 - 2022**

Laboratoare școlare în Regiunea Sud Muntenia:

	1990	2010	2011	2012	2103
Total	18.631	26.031	26.106	26.112	26.668
Regiunea Sud Muntenia	2.580	2.783	2.714	2.705	2.746
Argeș	570	758	757	752	757
Călărași	224	215	206	197	198
Dâmbovița	374	476	484	453	455
Giurgiu	159	162	153	154	158
Ialomița	220	204	210	186	200
Prahova	670	673	636	673	697

Sursa: INSSE –Baze tempo-

3.9. Cultura

Orașele din Regiunea Sud Muntenia, reprezintă nu doar motoarele economice ale țării dar sunt și locurile care concentrează activitățile culturale, dar și majoritatea centrelor universitare, licee, muzee, biblioteci și instituții de cercetare și cunoaștere.

În anul 2010 în Regiunea Sud Muntenia existau 14 instituții de spectacol și concerte, iar numărul total al spectatorilor și suditorilor la reprezentațiile artistice a fost de peste 186.000 de mii de persoane.

În același timp, se înregistrează o scădere a numărului de biblioteci cu circa 10% în perioada 1995 – 2010.

Biblioteci

	1990	2010	2011	2012	2013	2014
Total	16.665	11.829	11.630	11.309	11.176	10.845
Regiunea Sud Muntenia	2.685	2.019	1.942	1.868	1.821	1.773
Argeș	660	508	481	470	445	429
Călărași	271	172	170	174	156	153
Dâmbovița	416	369	352	343	361	331
Giurgiu	211	163	163	159	145	152
Ialomița	199	158	157	153	151	151
Prahova	601	405	396	386	381	379
Teleorman	327	244	223	183	182	178

Sursa:INSSE-baze tempo-

Volume existente în biblioteci

	1990	2010	2011	2012	2013	2014
Total	154.851.955	173.428.596	172.306.882	170.085.005	170.481.988	167.335.971
Regiunea Sud Muntenia	17.304.669	17.357.096	18.243.989	18.098.058	17.586.627	17.451.918
Argeș	3.168.169	4.101.098	4.097.582	4.149.804	4.090.293	4.064.129
Călărași	1.686.299	1.879.708	1.813.985	1.936.569	1.774.980	1.762.436
Dâmbovița	2.584.231	2.809.871	2.871.009	2.839.701	2.727.580	2.695.351
Giurgiu	1.153.502	1.270.710	1.270.710	1.287.430	1.152.051	1.179.619
Ialomița	1.377.689	1.613.417	1.649.588	1.596.516	1.598.466	1.616.735
Prahova	5.048.868	4.636.171	4.571.320	4.522.289	4.559.108	4.478.906
Teleorman	2.285.911	2.043.121	1.947.617	1.765.749	1.684.149	1.654.742

Sursa:INSSE-baze tempo-

**Strategia de dezvoltare locală a comunei Mușătești,
Județul Argeș - 2018 - 2022**

Cititori activi la biblioteci

	1990	2010	2011	2012	2013	2014
Total	5.871.325	4.433.218	4.261.725	4.178.905	4.004.366	3.806.677
Regiunea Sud Muntenia	798.790	618.05	589.632	582.871	557.118	535.217
Argeș	161.569	135.507	132.247	127.308	131.503	127.855
Călărași	70.713	41.697	41.215	45.297	41.945	39.014
Dâmbovița	122.935	113.937	106.414	109.627	109.625	102.281
Giurgiu	50.476	36.006	32.333	34.871	33.484	35.243
Ialomița	56.689	54.128	53.661	51.841	51.467	46.389
Prahova	232.162	151.512	144.424	141.886	128.900	128.267
Teleorman	104.246	85.318	79.338	72.041	60.194	53.168

Sursa:INSSE-baze tempo-

Cinematografe

	1990	2010	2011	2012	2013
Total	4.637	67	75	80	75
Regiunea Sud Muntenia	718	4	4	7	9
Argeș	189	3	2	2	2
Călărași	80	-	1	2	2
Dâmbovița	90	-	-	-	-
Giurgiu	65	-	-	-	-
Ialomița	72	-	-	-	1
Prahova	106	1	1	3	4
Teleorman	116	-	-	-	-
Total	595	67	75	80	75
Regiunea Sud Muntenia	80	4	4	7	9
Argeș	21	3	2	2	2
Călărași	5	-	1	2	2
Dâmbovița	13	-	-	-	-
Giurgiu	2	-	-	-	-
Ialomița	8	-	-	-	1
Prahova	22	1	1	3	4
Teleorman	9	-	-	-	-

Sursa:INSSE-baze tempo-

Muzee și colecții publice

	1990	2010	2011	2012	2013	2014
Total	450	687	709	663	750	739
Regiunea Sud Muntenia	77	95	97	93	109	109
Argeș	21	25	25	23	27	27
Călărași	5	5	5	3	5	5
Dâmbovița	17	22	21	21	28	28
Giurgiu	1	5	5	5	5	4
Ialomița	1	3	3	2	6	6
Prahova	27	28	31	32	31	33
Teleorman	5	7	7	7	7	6

Sursa:INSSE-baze tempo-

**Strategia de dezvoltare locală a comunei Mușătești,
Județul Argeș - 2018 - 2022**

Instituții de spectacol

		1990	2010	2011	2012	2013	2014
	Total	50	63	64	65	69	71
Dramatice–inclusiv secțiile de teatru	Regiunea S-M	3	4	4	4	4	4
	Argeș	1	1	1	1	1	1
	Călărași	-	-	-	-	-	-
	Dâmbovița	-	1	1	1	1	1
	Giurgiu	1	1	1	1	1	1
	Ialomița	-	-	-	-	-	-
	Prahova	1	1	1	1	1	1
	Teleorman	-	-	-	-	-	-
	Total	25	23	21	22	25	26
De animație – inclusiv secțiile de teatru	Regiunea S-M	2	2	2	2	2	2
	Argeș	1	1	1	1	1	1
	Prahova	1	1	1	1	1	1
Opera	Total	6	8	8	9	10	10
	Total	15	8	8	8	7	6
Muzicale de estradă și operetă	Regiunea S-M	2	3	3	3	3	3
	Argeș	1	2	2	2	2	2
	Prahova	1	1	1	1	1	1
	Total	16	17	17	17	21	23
Filarmonica și orchestra simfonice	Regiunea S-M	1	2	2	2	2	2
	Argeș	-	-	-	-	-	1
	Dâmbovița	-	1	1	1	1	1
	Prahova	1	1	1	1	1	1
	Total	23	5	5	6	12	12
Orchestra populare	Regiunea S-M	3	1	1	1	5	5
	Argeș	1	-	-	-	1	1
	Dâmbovița	-	-	-	-	1	1
	Giurgiu	-	-	-	-	2	2
	Ialomița	1	-	-	-	-	-
	Prahova	1	1	1	1	1	1
	Total	8	33	38	40	91	93
Ansamluri artistice	Regiunea S-M	1	2	2	3	7	7
	Argeș	-	1	1	1	1	1
	Dâmbovița	-	-	-	-	1	1
	Giurgiu	-	-	-	-	1	1
	Ialomița	-	-	-	12	2	2
	Teleorman	1	1	1	1	2	2
Circ		1	1	1	1	1	1

Sursa:INSSE-baze tempo-

**Strategia de dezvoltare locală a comunei Mușătești,
Județul Argeș - 2018 - 2022**

3.10. Infrastructura de sănătate și pentru situații de urgență

În Regiunea Sud Muntenia, la nivelul anului 2011, serviciile medicale erau asigurate de un număr de 4.499 de medici, din care 3.567 activau în sectorul public și 932 în sectorul privat. Dintre aceștia 1.585 erau medici de familie, din care 1.169 activau în sectorul public și 416 în sectorul privat. De asemenea activau 1.156 medici stomatologi – 396 în sectorul public și 760 în sectorul privat, 1.202 farmaciști – 79 sectorul pblic și 1.123 în sectorul privat și 15.634 cadre sanitare medii – 12.116 în sectorul public și 3.518 în sectorul privat.

În anul 2010 Regiunea Sud Muntenia, a ocupat locul 5 la nivel național în ceea ce privește numărul paturilor în spitale – 15.499.

Unitățile sanitare din Regiunea Sud Muntenia – 2013:

	Spitale	Ambulatorii de specialitate	Ambulatorii integrate spitalelor	Dispensare medicale	Centre de sănătate	Centre de sănătate mintală	Unități medico sociale	Centre medicale de specialitate	Cabinet de medicină generală
Regiunea Sud Muntenia	64	6	50	38	3	7	10	28	198
Argeș	20	1	16	5	1	2	3	5	82
Călărași	5		5	3	0	0	2	1	16
Dâmbovița	4	2	4	5	0	1	3	18	20
Giurgiu	3	0	2	3	0	0	1	1	12
Ialomița	4	0	4	13	0	1	0	2	4
Prahova	21	3	13	4	2	2	1	0	64
Teleorman	7	0	6	5	0	1	0	1	0

Sursa: INS, Activitatea unitatilor sanitare 2011

	Cabinete medicale școlare	Cabinet medicale studențești	Cabinet medicale de familie	Cabinete stomatologice	Cabinete stomatologice școlare	Cabinete stomatologice studențești	Societate stomatologică civilă medical	Cabinete medicale de specialitate
Regiunea Sud Muntenia	208	4	1.497	1.238	43	2	16	943
Argeș	89	2	357	396	11	1	0	244
Călărași	3	0	120	72	1	0	0	88
Dâmbovița	13	1	242	219	11	0	3	134
Giurgiu	8	0	116	60	1	0	8	34
Ialomița	9	0	120	69	5	0	0	66
Prahova	78	1	356	338	10	1	5	249
Teleorman	8	0	186	84	4	0	0	128

Sursa: INS, Activitatea unitatilor sanitare 2011

**Strategia de dezvoltare locală a comunei Mușătești,
Județul Argeș - 2018 - 2022**

	Farmacii	Puncte farmaceutice	Depozite farmaceutice	Laboratoare medicale	Laboratoare de tehnică dentară	Centre de transfuzie	Alte tipuri de cabinet medicale	Sanatoria balneare
Regiunea Sud Muntenia	948	282	19	415	322	7	60	1
Argeș	166	89	6	82	39	1	5	0
Călărași	60	15	0	32	11	1	4	0
Dâmbovița	153	58	0	85	54	1	30	0
Giurgiu	110	2	0	25	18	1	4	0
Ialomița	65	47	1	26	8	1	3	0
Prahova	303	50	10	111	161	1	7	1
Teleorman	91	21	2	54	31	1	7	0

Sursa: INS, Activitatea unitatilor sanitare 2011

Numărul de paturi din spitale în Regiunea Sud Muntenia în perioada 2006-2013:

	2006	2007	2008	2009	2010	2011	2012	2013
Regiunea Sud Muntenia	15.934	15.914	15.241	15.550	15.046	14.518	14.635	14.756
Argeș	4.052	4.050	3.888	3.866	3.638	3.439	3.488	3.488
Călărași	1.371	1.371	1.290	1.307	1.256	1.167	1.167	1.161
Dâmbovița	2.388	2.378	2.158	2.544	2.669	2.543	2.568	2.568
Giurgiu	849	849	805	821	817	817	807	807
Ialomița	898	888	891	891	891	789	789	859
Prahova	4.253	4.255	4.215	4.145	3.827	3.815	3.873	3.930
Teleorman	2.123	2.123	1.994	1.976	1.948	1.948	1.943	1.943

Sursa: INS, Activitatea unitatilor sanitare 2011

Personal medico sanitar – Regiunea Sud Muntenia – 2013:

	Medici	Din care medici de familie	Stomatologi	Farmacisti	Personal sanitar mediu	Asistenți medicali obstretică ginecologie	Personal sanitar auxiliar
Regiunea S- M	4.670	1.564	1.379	1.327	16.024	354	7.330
Argeș	1.391	365	409	236	3.261	65	1.551
Călărași	326	122	72	78	1.212	45	639
Dâmbovița	618	238	199	179	2.636	59	1.059
Giurgiu	322	123	71	142	1.043	20	559
Ialomița	317	129	74	104	1.314	27	503
Prahova	1.134	400	456	497	4.759	94	2.134
Teleorman	562	187	98	91	1.799	44	885

Sursa:INNS-BAZE TEMPO

**Strategia de dezvoltare locală a comunei Mușătești,
Județul Argeș - 2018 - 2022**

Unități de ambulanță și SMURD pe regiuni de dezvoltare:

Regiune de dezvoltare	Unități de ambulanță și SMURD	Unități de ambulanță și SMURD proprietate publică	Unități de ambulanță și SMURD proprietate privată
București	6	3	3
Centru	13	11	2
Nord-Est	12	12	-
Nord-Vest	17	12	5
Sud-Vest	11	9	2
Sud Muntenia	12	12	-
Sud-Est	15	12	3
Vest	7	7	-
Total România	93	78	15

Sursa: INS, Activitatea unitatilor sanitare 2011

3.11. Infrastructura socială

În anul 2010, în Regiunea Sud Muntenia funcționau 13 cămine pentru persoane vârstnice. Dintre acestea, 4 unități funcționau în ordinea DGASPC, 8 în subordinea consiliilor locale și doar unul funcționa sub patronajul unei organizații non-guvernamentale. În județele Dâmbovița și Ialomița, funcționau câte patru cămine, iar la polul opus se află județele Argeș și Prahova unde nu există nici un cămin.

Numărul mediu lunar al beneficiarilor acestor servicii a atins cifra de 467 în anul 2010:

- Ialomița – 246 beneficiari;
- Călărași – 83 beneficiari;
- Dâmbovița – 64 beneficiari;
- Giurgiu – 50 beneficiari;
- Teleorman – 24 beneficiari;
- Argeș – 0 beneficiari;
- Prahova – 0 beneficiari;

Număr cămine pentru persoane în vârstă în Regiunea Sud Muntenia în anul 2010:

	Cămine pentru persoane în vârstă	Cămine pentru persoane în vârstă	Cămine pentru persoane în vârstă	Cămine pentru persoane în vârstă	Cămine pentru persoane în vârstă	Cămine pentru persoane în vârstă
	Număr unități	Număr mediu de beneficiari lunari	Număr unități	Număr mediu de beneficiari lunari	Număr unități	Număr mediu de beneficiari lunari
Regiunea S-M	4	281	8	168	1	18
Argeș	0	0	0	0	0	0
Călărași	0	0	3	83	0	0
Dâmbovița	0	0	3	46	1	18
Giurgiu	1	50	0	0	0	0
Ialomița	3	251	1	15	0	0
Prahova	0	0	0	0	0	0
Teleorman	0	0	1	24	0	0

**Strategia de dezvoltare locală a comunei Mușătești,
Județul Argeș - 2018 - 2022**

La sârșitul anului 2010, Regiunea Sud Muntenia deținea cel mai mare număr de persoane cu handicap – 113.050 de persoane.

Dintre persoanele cu handicap, 97,49% se regăseau în familii – meinstituționalizați și 2,51% în instituții – instituționalizați.

Numărul persoanelor cu handicap:

	Total	Din care femei	Din total - copii	Din total - adulți
Regiunea Sud Muntenia	113.050	62.002	8.481	104.569
Argeș	27.500	15.853	1.664	25.836
Călărași	9.982	5.333	906	9.076
Dâmbovița	14.967	7.781	1.227	13.740
Giurgiu	8.677	4.699	592	8.085
Ialomița	8.666	4.503	1.005	7.661
Prahova	33.952	19.258	2.193	31.759
Teleorman	9.306	4.575	894	8.412

În Regiunea Sud Muntenia, în anul 2010, funcționau 50 de centre de asistență socială pentru persoanele cu handicap, din care 31 în mediul urban și 19 în mediul rural. Prin aceste centre erau asistate – 2.974 de persoane, 1.259 dintre acestea în mediul rural și 1.715 în mediul rural.

La nivelul regiunii, în cursul anului 2010, dintre persoanele cu handicap 3.915 persoane erau angajate în muncă. Dintre aceste persoane, cele mai multe se găsesc în județul Prahova – 1.509 persoane iar la polul opus se află județul Călărași – 164 persoane.

Instituțiile publice de asistență socială pentru persoane asistate, cu handicap:

	Număr total de centre	Număr total de centre URBAN	Număr total de centre RURAL	Număr total persoane asistate	Număr total persoane asistate URBAN	Număr total persoane asistate RURAL
Regiunea S-M	50	31	19	2.975	1.259	1.715
Argeș	7	4	3	677	215	462
Călărași	2	0	2	272	0	272
Dâmbovița	16	10	6	307	130	177
Giurgiu	10	8	2	269	129	140
Ialomița	2	2	0	181	181	0
Prahova	10	5	5	1.134	525	609
Teleorman	3	2	1	134	79	55

**Strategia de dezvoltare locală a comunei Mușătești,
Județul Argeș - 2018 - 2022**

Numărul asistenților personali pentru persoanele cu handicap grav și numărul persoanelor cu handicap angajate în muncă:

	Numărul asistenților personali pentru persoanele cu handicap grav	Numărul persoanelor cu handicap angajate în muncă
Regiunea Sud Muntenia	11.372	3.915
Argeș	1.578	1.115
Călărași	1.639	164
Dâmbovița	1.942	499
Giurgiu	1.109	194
Ialomița	1.120	232
Prahova	1.587	1.509
Teleorman	2.397	202

În anul 2010, Regiunea Sud Muntenia beneficia de 154 servicii de tip rezidențiat DGASPC și de doar 34 servicii rezidențiale ale organismelor private acreditate.

Numărul copiilor, beneficiari de servicii de asistență de tip rezidențial DGASPC, a atins 2.179 de beneficiari iar numărul copiilor în servicii rezidențiale organisme private acreditate – 474 beneficiari.

La nivelul anului 2010, în Regiunea Sud Muntenia, funcționau 9 cantine de ajutor social, cel puțin câte una în fiecare județ din regiune cu excepția județului Argeș.

3.12. Resursele solului și subsolului

Resursele solului

Relieful variat împreună cu ceilalți factori pedogenetici au favorizat dezvoltarea tuturor celor 12 clase de soluri existente în Sistemul Român de Taxonomie a Solurilor, cuprinzând 36 de tipuri și asociații de soluri.

- Clasa protisoluri (soluri neevoluate) – se întâlnesc pe versanții înclinați și în luncile Dunării, Vedei, Argeșului, Ialomiței;
- Clasa cernisoluri (molisoluri) – ocupă cea mai mare suprafață din Câmpia Teleormanului, Ialomiței și Bărăganului de sud – respectiv terasele Dunării și parte de sud a Câmpiilor Boianului, Găvanu-Burdea, Vlăsiei și Bărăganului Mostiștei;
- Clasa umbrisoluri – ocupă suprafețe reduse în Carpații Meridionali, la altitudini de 2.000-2.200 m;
- Clasa cambisoluri – sunt întâlnite în regiunile înalte ale dealurilor și pemonturile pericarpatice ca și în munții joși și mijlocii;
- Clasa luvisoluri (argiloiluvisoluri) – se întâlnesc cu precădere în nordul Câmpiilor Teleormanului, Piteștiului și Ialomiței;
- Clasa spodisoluri (spodosoluri) – sunt dominate în regiunea montană la altitudini de peste 1.800-2.000 m, cu precădere în Munții Făgărașului, Bucegi și Teleajenului;
- Clasa pelisoluri (vertsoluri) – sunt întâlnite sub formă de fâșii pe unele câmpuri netede din nordul Câmpiilor Boianului și Găvanu-Burdea;
- Clasa hidrisoluri (soluri hidromorfe) – apar în luncile Dunării și Argeșului;
- Clasa salsodisoluri (soluri halomorfe) – sunt cunoscute și sub denumirea populară de sărături și apar în areale insulare de dimensiuni mici, în luncile Câlniștei și Argeșului;

- Clasa atrisoluri (soluri trunchiate) – sau dezvoltat prin acumularea sau în urma activității omului și dețin suprafețe mari în regiunile de exploatare a cărbunelui brun de la Berbești – Alunu, precum și în podgoriile din dealuri și piemonturi pericarpice.

La sfârșitul anului 2011, Regiunea Sud Muntenia deținea cea mai mare suprafață de teren agricol – 2.432.301 ha, din care 1.965.228 ha teren arabil, 288.019 a pășuni, 108.419 ha fânețe, 28.817 ha vii, 41.818 ha livezi.

Resursele subsolului

Varietatea formelor de relief fac ca resursele naturale să fie diversificate.

Zona montană și de deal, din nordul Regiunii Sud Muntenia – județele Argeș, Dâmbovița, Prahova – concentrează resurse naturale ale subsolului – petrol, gaze naturale, cărbune, sare, marne calcaroase, sulf, acumulări de gips și izvoare naturale.

Cele mai importante resurse naturale ale regiunii sunt zăcămintele de țiței și gaze naturale – Colibași – Ochiuri - Valea Roșca – Aninoasa – Șotânga – Boțești, Moeni – Răzvad – Teiș, Mărginenii de Sus – Bucșani, Urziceni – Colilia – Grindu, Corbii Mari – Glavacioc.

Cele mai importante zăcămintele de sare sunt cele de la Slănic Prahova.

Zăcămintele de lignit găsim la Șotânga – Mărgineanca.

Zăcămintele nemetalifere de sulf sunt întâlnite la Pucioasa.

Zăcămintele de gips întâlnim la Pucioasa, Cucuteni – Fieni, Lăcuțele.

Rocile utile și materialele de construcții sunt reprezentate prin:

- Argile comune – Crângurile, Doicești – Glodeni, Pucioasa, Șotânga;
- Calcare – Lespezi- Dobrești, Valea Brăteului;
- Gresii – Buciumeni, Moroieni;
- Marne în rezerve calculate – Sima – Fieni;
- Nisipuri și pietrișuri – pucheni –Moroeni, Hagieni;

În județul Ialomița se găsesc resurse de loess cu o textură foarte fină – Urziceni, Țândărei, Slobozia, Manasia, precum și nămplul terapeutic sapropelic de la Amara și Fundata.

Acestor resurse li se adaugă izvoarele sărate și apele minerale: sulfuroase –sodice, sulfatate și bicarbonatate de la Pucioasa, sărate-iodurate –bromurate de la Vulcana Băi și sărate de la Bezdead, Glodeni, Lăcuțele.

Au fost identificate resurse de apă termală în zonele Amara și Giurgeni, cu o temperatură de 40⁰ C, precum și izvoare sulfuroase – Ciulnița, Perieți, Amara, Valea Ciorii.

3.13. Resurse de apă de suprafață și subterane

Resursele de apă din regiunea Sud Muntenia sunt constituite din ape de suprafață - râuri, lacuri naturale și lacuri de acumulare amenajate, fluviul Dunărea- și ape subterane.

Rețeaua hidrografică a regiunii aparține bazinelor hidrografice Olt, Vedea, Argeș, Ialomița, Siret și a aunor bazine secundare aferente Dunării – Mostiștea.

Râul Argeș – izvorăște din Munții Făgăraș și se varsă în Dunărea la Oltenița. Dintre afluenții săi mai importanți care străbate regiunea – Dâmbovița, Sabar, Neajlov, la care se adaugă o serie de afluenți locali – rasa, Luica, Mitreni etc.

**Strategia de dezvoltare locală a comunei Mușătești,
Județul Argeș - 2018 - 2022**

Râul Ialomița – izvorăște din Munții Bucegi și se varsă în Dunăre în apropiere de Giurgeni.

Râul Mostiștea – se varsă în Dunăre în dreptul localităților Mănăstirea și Dorobanțu având ca afluenți râuri autohtone – Belciugatele, Corâta, Argova etc.

Fluviul Dunărea – constituie granița de sud a Regiunii Sud Muntenia, fiind în același timp granița naturală cu Bulgaria.

Lacurile din regiune sunt lacuri naturale și lacuri antropice.

Lacuri de albie – lacurile Fundata și Amara;

Lacuri de luncă – sunt cunoscute sub denumirea de bălți și în arealul regiunii cele mai multe se regăsesc în lunca Argeșului;

Lacurile antropice – reprezintă acumulări de apă amenajate de om pentru a le utiliza în diferite scopuri – piscicultură, irigații, alimentare cu apă, regularizări de cursuri, agrement etc. Cele mai cunoscute sunt – Vidraru, Văcărești, Dridu, Pecineagu, ezerul Mostiștei.

Limane fluviatile – Strachina, Fundata, Iezeru, Șcheauca, Cotorca, Comana, Maia, Rogozu, Ratca, Murgeanca, Valea Ciorii etc.

Apele subterane – în parte de nord a regiunii, resursele subterane de apă sunt cantonate în masivele Ciucaș și Bucegi. În partea mediană a Carpaților de Curbură, apele se acumulează în gresiile de Kliwa și Tarcău din Munții Teleajenului, Vrancei și Buzăului. Acestea îi succede fâșia Subcarpații de Curbură (săracă în resurse de apă), urmată de trena depunerilor aluvial-proluviale de la exteriorul Subcarpaților (extrem de bogate în resurse de apă potabilă). A doua formațiune bogată în resurse de apă potabilă, se găsește în extremitatea de sud a regiunii.

3.14. Agricultura

Agricultura este prezentă în toate județele componente ale Regiunii Sud Muntenia, fiind sector important al economiei regionale. Ponderea ce mai mare fiind deținută de județele din sudul regiunii - Ialomița, Călărași, Giurgiu, Teleorman.

Condițiile naturale favorabile de care dispune Regiunea Sud Muntenia, crează posibilitatea dezvoltării tuturor sectoarelor agricole, potențialul ridicat fiind sprijinit și de existența unor suprafețe agricole întinse, acoperite cu soluri fertile, de pășuni, fânețe și pajiști montane, care favorizează dezvoltarea creșterii animalelor, dar și condițiile pedo-climatice din regiunea deluroasă favorabile pentru dezvoltarea pomiculturii și a viticulturii.

Suprafața fondului funciar după modul de folosire – 2014:

	Teren agricol	Teren arabil	Pășuni	Fânețe	Vii și pepiniere viticole	Livezi și pepiniere pomicole	Terenuri neagricole
Regiunea Sud Muntenia	2.433.534	1.968.944	286.449	108.792	28.173	41.176	1.011.865
Argeș	342.347	173.906	97.822	49.076	974	20.569	340.284
Călărași	425.798	410.506	10.482	208	4.295	207	82.987
Dâmbovița	247.915	175.338	42.474	20.029	329	9.745	157.512
Giurgiu	275.611	258.965	12.316	82	3.664	584	76.991
Ialomița	374.195	352.143	18.131	-	3.934	284	70.794
Prahova	269.449	143.245	69.824	38.571	8.235	9.574	202.138
Teleorman	497.919	454.838	35.400	826	6.642	213	81.059

**Strategia de dezvoltare locală a comunei Mușătești,
Județul Argeș - 2018 - 2022**

	Păduri și altă vegetație forestieră	Ocupată cu ape, bălți	Ocupată cu construcții	Căi de comunicații și căi ferate	Terenuri degradate și neproductive
Regiunea Sud Muntenia	671.811	98.040	141.926	66.461	33.527
Argeș	284.501	9.414	24.840	10.539	10.990
Călărași	22.156	27.270	18.570	12.566	2.425
Dâmbovița	121.080	10.977	16.521	6.973	1.961
Giurgiu	37.943	14.102	16.217	7.405	1.324
Ialomița	26.152	13.085	17.202	8.716	5.639
Prahova	150.287	8.179	25.727	9.608	8.337
Teleorman	29.692	15.013	22.849	10.654	2.851

Sursa: INSSE – Baze tempo-

Conform datelor de la Direcțiile pentru Agricultură și Dezvoltare Rurală, în județele Regiunii Sud Muntenia, există mai multe zone pedoclimatice cu diferite caracteristici, priorități tehnologice și direcții de dezvoltare.

În județul Argeș – în partea de sud a județului, în zonele Pitești – Bârla, Pitești – Miroși, Pitești – Leordeni specific este cultivarea cerealelor și a plantelor uleioase. În partea de nord a județului – Pitești-Câmpulung, Pitești – Nucșoara, Pitești – Sălătrucu este caracteristică creșterea animalelor și pomicultura.

În partea de sud a județului Dâmbovița – se remarcă specializarea în cultivarea legumelor în zona Slobozia Moară – Brezoale – Lungulețu, în timp ce nord vestul județului este axat pe producția de fructe, în zona Voinești – Mănești.

În județul Prahova, zona localităților Târgșorul Vechi – Șirna - Puabcheni – Gherghița-Drăgănești – Ciorani – Baba Ana, situate în zona de sud, est, sud- est sunt specializate pe culturile de cereale și plante uleioase. În partea de nord a județului, în arealul localităților Slănic – Drajna – Posești – Strachiojd – Valea Călugărească – Iordăchianu – salcia, predomină creșterea animalelor, viticultura, pomicultura.

În județele din sudul regiunii – Teleorman, Giurgiu, Călărași, Ialomița – suprafețele agricole sunt cultivate cu cereale pentru boabe, plante uleioase, plante de nutreț și legume.

Suprafața cultivată cu principalele culturi în Regiunea Sud Muntenia:

Principalele culturi	Macroregiuni, regiuni de dezvoltare si judete	Anul 1990	Anul 2010	Anul 2011	Anul 2012	Anul 2013	Anul 2014
		Hectare	Hectare	Hectare	Hectare	Hectare	Hectare
		Total	TOTAL	9402113	7807379	8081613	8058329
-	Regiunea S-M	1985523	1815491	1877798	1884369	1859434	1853987
-	Arges	171085	156972	157963	179621	153827	152937
-	Calarasi	420631	412599	411077	422103	405481	393317
-	Dambovita	182204	151414	148575	152866	154685	154206
-	Giurgiu	253466	238450	246881	232211	252521	254191
-	Ialomita	343896	334998	342600	343048	342424	346198

**Strategia de dezvoltare locală a comunei Mușătești,
Județul Argeș - 2018 - 2022**

-	Prahova	147837	133868	138794	134360	132096	138321
-	Teleorman	466404	387190	431908	420160	418400	414817
Cereale pentru boabe	TOTAL	5704019	5040646	5224729	5440281	5421181	5443213
-	Regiunea S-M	1228700	1183505	1228195	1348351	1268343	1263000
-	Arges	111816	116691	116997	144750	117059	116487
-	Calarasi	245456	251151	266574	300863	273062	265352
-	Dambovita	122171	109843	106882	115911	113348	113078
-	Giurgiu	164358	156340	158212	159591	174065	176163
-	Ialomita	197536	190559	207830	231224	217807	222616
-	Prahova	99301	97688	100224	102472	95542	98862
-	Teleorman	288062	261233	271476	293540	277460	270442
Grau si secara	TOTAL	2297658	2176945	1959362	2006306	2114724	2123034
-	Regiunea S-M	460518	629559	601224	637815	597924	590800
-	Arges	40421	51703	49808	66962	46399	45162
-	Calarasi	90111	146230	135718	137527	121093	119128
-	Dambovita	45289	47783	39067	33747	34208	33819
-	Giurgiu	59717	91033	80004	79661	89758	88999
-	Ialomita	77475	102805	100103	103627	101064	104771
-	Prahova	39755	34930	36120	37226	36662	38782
-	Teleorman	107750	155075	160404	179065	168740	160139
Secara	TOTAL	44445	14557	12354	8673	10739	10168
-	Regiunea S-M	1193	836	1203	247	294	217
-	Arges	225	:	:	:	:	3
-	Calarasi	25	150	:	22	14	19
-	Dambovita	41	8	48	30	:	28
-	Giurgiu	518	49	6	:	30	33
-	Ialomita	76	10	42	28	:	:
-	Prahova	280	:	:	:	23	121
-	Teleorman	28	619	1107	167	227	13
Grau - total	TOTAL	2253213	2162388	1947008	1997633	2103985	2112866
-	Regiunea S-M	459325	628723	600021	637568	597630	590583
-	Arges	40196	51703	49808	66962	46399	45159
-	Calarasi	90086	146080	135718	137505	121079	119109
-	Dambovita	45248	47775	39019	33717	34208	33791
-	Giurgiu	59199	90984	79998	79661	89728	88966
-	Ialomita	77399	102795	100061	103599	101064	104771
-	Prahova	39475	34930	36120	37226	36639	38661
-	Teleorman	107722	154456	159297	178898	168513	160126
Grau comun	TOTAL	:	2149879	1942331	1988701	2099739	2108892
-	Regiunea S-M	:	625814	598427	636660	597260	590015

**Strategia de dezvoltare locală a comunei Mușătești,
Județul Argeș - 2018 - 2022**

-	Arges	:	51703	49808	66962	46318	45159
-	Calarasi	:	145722	134635	137175	120915	118903
-	Dambovita	:	47775	39019	33717	34208	33791
-	Giurgiu	:	90422	79949	79554	89728	88954
-	Ialomita	:	102293	100033	103599	101064	104771
-	Prahova	:	34930	36120	37226	36637	38661
-	Teleorman	:	152969	158863	178427	168390	159776
Grau dur	TOTAL	:	12509	4677	8932	4246	3974
-	Regiunea S-M	:	2909	1594	908	370	568
-	Arges	:	:	:	:	81	:
-	Calarasi	:	358	1083	330	164	206
-	Giurgiu	:	562	49	107	:	12
-	Ialomita	:	502	28	:	:	:
-	Prahova	:	:	:	:	2	:
-	Teleorman	:	1487	434	471	123	350
Orz si orzoaica	TOTAL	749011	515820	419508	424244	495685	515996
-	Regiunea S-M	182272	133656	114806	124874	138318	162991
-	Arges	15188	4984	3064	2754	4040	4181
-	Calarasi	38636	39866	32880	35562	43209	48856
-	Dambovita	16388	6874	8037	7472	7418	8527
-	Giurgiu	33170	23458	20999	22245	27745	31370
-	Ialomita	26146	27896	22540	25327	22498	28515
-	Prahova	11880	5171	4464	4655	5489	7258
-	Teleorman	40864	25407	22822	26859	27919	34284
Orz	TOTAL	650131	258727	196459	206991	269637	303969
-	Regiunea S-M	163672	84989	76195	87187	108625	132631
-	Arges	14345	3909	2435	1683	3354	3556
-	Calarasi	30523	29072	25686	29676	38558	45673
-	Dambovita	15447	3280	3092	3056	3180	4201
-	Giurgiu	31272	16017	14259	17305	25129	28105
-	Ialomita	23636	11750	11443	12847	12908	19050
-	Prahova	11880	3518	2566	2593	3409	4550
-	Teleorman	36569	17443	16714	20027	22087	27496
Hamei	TOTAL	2346	215	177	226	239	243
Ovaz	TOTAL	144289	181384	185296	194542	182227	179650
-	Regiunea S-M	12857	17251	17845	17201	17970	17992
-	Arges	1123	2771	4184	2935	5029	5516
-	Calarasi	4567	374	910	1270	869	641
-	Dambovita	397	7162	7186	7549	7051	6959
-	Giurgiu	1713	2393	784	432	820	720
-	Ialomita	3829	376	743	726	355	462

**Strategia de dezvoltare locală a comunei Mușătești,
Județul Argeș - 2018 - 2022**

-	Prahova	255	857	715	537	674	551
-	Teleorman	973	3318	3323	3752	3172	3143
Porumb boabe	TOTAL	2466735	2098394	2589667	2730157	2518268	2512809
-	Regiunea S-M	554374	391651	479875	544146	484636	462541
-	Arges	55081	54795	58276	65983	54836	54877
-	Calarasi	103343	64118	95107	124097	105521	95164
-	Dambovita	59663	47215	50951	64403	61095	59958
-	Giurgiu	69720	38686	54769	55051	50552	49789
-	Ialomita	82984	55487	79330	95586	87902	82478
-	Prahova	47411	56459	58442	59300	51844	51524
-	Teleorman	136172	74891	83000	79726	72886	68751
Sorg	TOTAL	5195	10283	13081	19992	21668	18845
-	Regiunea S-M	1064	1048	3317	4815	4862	3163
-	Arges	:	233	191	177	465	494
-	Calarasi	67	46	1096	1205	253	28
-	Dambovita	430	103	465	995	1353	1472
-	Giurgiu	18	87	377	394	1078	250
-	Ialomita	549	57	277	745	525	271
-	Prahova	:	50	431	508	220	37
-	Teleorman	:	472	480	791	968	611
Orez	TOTAL	39887	12403	12674	11304	11930	12719
-	Regiunea S-M	17197	3598	3590	4149	4567	4678
-	Calarasi	8720	:	2	:	:	3
-	Ialomita	6272	3598	3588	4149	4567	4675
-	Teleorman	2205	:	:	:	:	:
Leguminoase pentru boabe	TOTAL	129485	37637	42194	44697	44264	40057
-	Regiunea S-M	38581	10608	11383	15588	9618	9582
-	Arges	1259	19	34	20	25	35
-	Calarasi	14207	5332	6065	9800	4988	4615
-	Dambovita	1027	86	149	48	63	207
-	Giurgiu	2115	1168	1629	1735	567	955
-	Ialomita	11337	3166	2758	2841	2567	2467
-	Prahova	749	372	72	391	302	275
-	Teleorman	7887	465	676	753	1106	1028
Mazare boabe	TOTAL	51973	23231	28660	29190	31765	27364
-	Regiunea S-M	16242	9481	10706	14569	8669	8352
-	Arges	317	:	12	:	4	5
-	Calarasi	7027	5033	5884	9656	4876	4323
-	Dambovita	277	54	132	32	34	93
-	Giurgiu	1066	1075	1521	1602	565	870

**Strategia de dezvoltare locală a comunei Mușătești,
Județul Argeș - 2018 - 2022**

-	Ialomita	3535	2899	2516	2649	2366	2130
-	Prahova	549	22	3	173	57	15
-	Teleorman	3471	398	638	457	767	916
Fasole boabe	TOTAL	71969	13673	13093	14921	11585	12071
-	Regiunea S-M	20440	759	616	566	472	954
-	Arges	942	19	22	20	21	30
-	Calarasi	6318	299	181	144	112	271
-	Dambovita	750	12	17	16	29	114
-	Giurgiu	712	93	108	133	2	85
-	Ialomita	7412	264	242	192	201	337
-	Prahova	200	5	8	5	13	15
-	Teleorman	4106	67	38	56	94	102
Plante tehnice	TOTAL	908053	:	:	:	:	:
-	Regiunea S-M	257817	:	:	:	:	:
-	Arges	8250	:	:	:	:	:
-	Calarasi	74837	:	:	:	:	:
-	Dambovita	8973	:	:	:	:	:
-	Giurgiu	27364	:	:	:	:	:
-	Ialomita	56391	:	:	:	:	:
-	Prahova	7247	:	:	:	:	:
-	Teleorman	74755	:	:	:	:	:
Plante textile	TOTAL	38431	25	10	26	145	381
-	Regiunea S-M	2164	:	:	:	:	3
-	Calarasi	354	:	:	:	:	3
-	Ialomita	177	:	:	:	:	:
-	Prahova	40	:	:	:	:	:
-	Teleorman	1593	:	:	:	:	:
In pentru fibra	TOTAL	21264	:	:	26	24	:
-	Regiunea S-M	40	:	:	:	:	:
-	Prahova	40	:	:	:	:	:
Canepa pentru fibra	TOTAL	16629	25	10	:	121	381
-	Regiunea S-M	1586	:	:	:	:	3
-	Calarasi	239	:	:	:	:	3
-	Ialomita	177	:	:	:	:	:
-	Teleorman	1170	:	:	:	:	:
Bumbac	TOTAL	538	:	:	:	:	:
-	Regiunea S-M	538	:	:	:	:	:
-	Calarasi	115	:	:	:	:	:
-	Teleorman	423	:	:	:	:	:
Plante uleioase	TOTAL	654723	1409706	1472520	1261083	1426874	1496526

**Strategia de dezvoltare locală a comunei Mușătești,
Județul Argeș - 2018 - 2022**

-	Regiunea S-M	211110	456871	469480	369982	437782	440234
-	Arges	8008	18997	19848	17237	18201	18303
-	Calarasi	64264	138815	119642	92649	113258	110389
-	Dambovita	7231	9213	8436	6303	10535	11500
-	Giurgiu	20058	53747	58853	47036	59615	58095
-	Ialomita	44308	117758	110090	90228	103076	101334
-	Prahova	4101	17183	19409	13978	18580	21426
-	Teleorman	63140	101158	133202	102551	114517	119187
Floarea soarelui	TOTAL	394741	790814	994984	1067045	1074583	1001020
-	Regiunea S-M	132578	241180	310144	318022	290412	251993
-	Arges	6828	9709	12200	15737	13641	12325
-	Calarasi	34505	62370	73644	72274	59114	45125
-	Dambovita	5400	4580	6291	5714	8839	7847
-	Giurgiu	14082	28236	41093	40741	42200	37207
-	Ialomita	25305	61360	79323	84960	62866	50015
-	Prahova	3440	10688	13703	12901	13617	11989
-	Teleorman	43018	64237	83890	85695	90135	87485
Rapita	TOTAL	13064	537330	392668	105295	276596	406705
-	Regiunea S-M	965	198470	144394	39539	135425	173871
-	Arges	:	9168	7563	1392	4559	5962
-	Calarasi	145	65744	35939	13074	46859	56962
-	Dambovita	:	4627	2142	583	1646	3617
-	Giurgiu	:	22787	15932	4583	14731	18418
-	Ialomita	:	53904	28752	4039	38950	48925
-	Prahova	:	6355	5706	937	4922	9229
-	Teleorman	820	35885	48360	14931	23758	30758
Soia boabe	TOTAL	190228	63948	72056	79793	67672	79910
-	Regiunea S-M	61397	9897	7322	10211	10475	12736
-	Arges	90	120	85	108	:	16
-	Calarasi	25896	5637	3896	6685	6638	7714
-	Dambovita	1763	6	3	:	:	6
-	Giurgiu	5134	2658	1679	1712	2523	2387
-	Ialomita	14230	1201	1305	642	1015	1899
-	Prahova	661	:	:	:	34	81
-	Teleorman	13623	275	354	1064	265	633
In pentru ulei	TOTAL	49874	1618	1452	2953	3042	1641
-	Regiunea S-M	11228	73	887	873	342	414
-	Arges	1090	:	:	:	:	:
-	Calarasi	2845	22	803	187	195	329
-	Dambovita	68	:	:	:	:	:
-	Giurgiu	712	:	:	:	:	:

**Strategia de dezvoltare locală a comunei Mușătești,
Județul Argeș - 2018 - 2022**

-	Ialomita	3753	44	74	10	:	:
-	Teleorman	2760	7	10	676	147	85
Ricin	TOTAL	5534	:	:	:	:	:
-	Regiunea S-M	4642	:	:	:	:	:
-	Calarasi	873	:	:	:	:	:
-	Giurgiu	30	:	:	:	:	:
-	Ialomita	1020	:	:	:	:	:
-	Teleorman	2719	:	:	:	:	:
Plante pentru alte industrializari	TOTAL	187521	:	:	:	:	:
-	Regiunea S-M	38906	:	:	:	:	:
-	Arges	142	:	:	:	:	:
-	Calarasi	7998	:	:	:	:	:
-	Dambovita	1742	:	:	:	:	:
-	Giurgiu	7113	:	:	:	:	:
-	Ialomita	10744	:	:	:	:	:
-	Prahova	2899	:	:	:	:	:
-	Teleorman	8268	:	:	:	:	:
Sfecla de zahar	TOTAL	162675	22029	18816	27303	28144	31280
-	Regiunea S-M	31982	:	27	:	:	:
-	Calarasi	7183	:	27	:	:	:
-	Dambovita	1062	:	:	:	:	:
-	Giurgiu	5670	:	:	:	:	:
-	Ialomita	8887	:	:	:	:	:
-	Prahova	2716	:	:	:	:	:
-	Teleorman	6464	:	:	:	:	:
Sorg pentru maturi	TOTAL	7162	3153	3344	3597	3185	2824
-	Regiunea S-M	712	436	611	625	425	442
-	Arges	5	:	:	:	1	:
-	Calarasi	12	:	:	:	:	:
-	Dambovita	280	407	413	564	408	434
-	Giurgiu	104	9	165	:	:	:
-	Ialomita	56	7	8	29	:	:
-	Prahova	114	13	25	32	16	8
-	Teleorman	141	:	:	:	:	:
Tutun	TOTAL	16805	1532	1681	1258	941	855
-	Regiunea S-M	5637	757	995	562	489	429
-	Arges	137	:	52	117	119	35
-	Calarasi	228	:	:	:	:	:
-	Dambovita	400	:	5	18	10	15
-	Giurgiu	1339	240	:	:	:	:

**Strategia de dezvoltare locală a comunei Mușătești,
Județul Argeș - 2018 - 2022**

-	Ialomita	1801	162	589	122	51	44
-	Prahova	69	:	:	:	:	:
-	Teleorman	1663	355	349	305	309	335
Plante medicinale si aromatice	TOTAL	27378	15941	11810	5792	4703	3202
-	Regiunea S-M	5637	2545	455	175	105	245
-	Arges	100	39	:	6	:	:
-	Calarasi	2221	129	4	64	42	:
-	Dambovita	:	:	:	1	:	2
-	Giurgiu	193	172	43	:	:	:
-	Ialomita	1162	1147	125	60	30	16
-	Prahova	207	26	10	:	4	3
-	Teleorman	1754	1032	273	44	29	224
Cartofi, legume, pepeni	TOTAL	539209	:	:	:	:	:
-	Regiunea S-M	88068	:	:	:	:	:
-	Arges	9940	:	:	:	:	:
-	Calarasi	14811	:	:	:	:	:
-	Dambovita	10089	:	:	:	:	:
-	Giurgiu	10186	:	:	:	:	:
-	Ialomita	12835	:	:	:	:	:
-	Prahova	10368	:	:	:	:	:
-	Teleorman	19839	:	:	:	:	:
Cartofi - total	TOTAL	289614	241349	242636	223517	203424	198540
-	Regiunea S-M	25700	20569	20149	19225	19505	17469
-	Arges	4742	4069	3879	3016	3337	2661
-	Calarasi	2521	428	354	272	142	264
-	Dambovita	5062	9507	9900	10211	10648	9817
-	Giurgiu	2272	1078	1131	1125	990	667
-	Ialomita	2847	364	281	148	174	162
-	Prahova	5917	3933	3361	3221	2909	2696
-	Teleorman	2339	1190	1243	1232	1305	1202
Cartofi timpurii, semitimpurii si de vara	TOTAL	44110	30338	29787	28462	28632	27984
-	Regiunea S-M	10238	10043	10288	10310	10890	9590
-	Arges	667	794	643	429	791	690
-	Calarasi	1472	220	171	156	103	220
-	Dambovita	2760	7131	7524	7746	8028	7203
-	Giurgiu	1379	565	621	620	592	348
-	Ialomita	1241	125	130	87	150	142
-	Prahova	832	265	195	192	133	101

**Strategia de dezvoltare locală a comunei Mușătești,
Județul Argeș - 2018 - 2022**

-	Teleorman	1887	943	1004	1080	1093	886
Cartofi de toamna	TOTAL	245504	211011	212849	195055	174792	170556
-	Regiunea S-M	15462	10526	9861	8915	8615	7879
-	Arges	4075	3275	3236	2587	2546	1971
-	Calarasi	1049	208	183	116	39	44
-	Dambovita	2302	2376	2376	2465	2620	2614
-	Giurgiu	893	513	510	505	398	319
-	Ialomita	1606	239	151	61	24	20
-	Prahova	5085	3668	3166	3029	2776	2595
-	Teleorman	452	247	239	152	212	316
Legume - total	TOTAL	216009	262692	263359	258910	259029	239474
-	Regiunea S-M	51604	51058	50710	50183	48224	45569
-	Arges	5062	5823	6596	5806	5709	5334
-	Calarasi	10328	3047	2685	2273	1928	1972
-	Dambovita	4588	14031	14744	15044	14561	13772
-	Giurgiu	5748	6009	6105	5850	4988	5070
-	Ialomita	7681	11497	9976	9188	8740	8462
-	Prahova	4174	4486	4362	4385	4488	4342
-	Teleorman	14023	6165	6242	7637	7810	6617
Tomate	TOTAL	50582	49767	51754	49655	48369	43857
-	Regiunea S-M	13832	9647	10980	10405	9961	9443
-	Arges	1148	1734	2320	2042	1982	1858
-	Calarasi	2902	617	683	591	463	472
-	Dambovita	823	1636	2260	2210	2145	1881
-	Giurgiu	1698	1614	1634	1587	1360	1305
-	Ialomita	1836	1384	1147	1093	1099	1123
-	Prahova	888	1198	1194	1238	1261	1177
-	Teleorman	4537	1464	1742	1644	1651	1627
Vinete	TOTAL	5618	10315	10020	9577	9359	9209
-	Regiunea S-M	1935	2710	2592	2385	2386	2181
-	Arges	108	180	186	185	209	201
-	Calarasi	294	120	93	89	71	73
-	Dambovita	116	706	721	580	574	453
-	Giurgiu	190	403	367	345	341	320
-	Ialomita	513	767	771	689	675	622
-	Prahova	82	135	163	149	151	155
-	Teleorman	632	399	291	348	365	357
Ceapa uscata	TOTAL	27231	33842	33125	33050	32245	30305
-	Regiunea S-M	6053	5421	5887	5391	5294	5201
-	Arges	589	900	1359	1077	1014	978
-	Calarasi	1038	337	380	280	241	320

**Strategia de dezvoltare locală a comunei Mușătești,
Județul Argeș - 2018 - 2022**

-	Dambovita	581	1419	1498	1461	1447	1364
-	Giurgiu	591	546	430	389	384	379
-	Ialomita	932	523	560	465	414	474
-	Prahova	883	662	607	638	608	574
-	Teleorman	1439	1034	1053	1081	1186	1112
Usturoi uscat	TOTAL	9720	12803	12128	11367	10616	10703
-	Regiunea S-M	2589	2313	2183	1833	1792	1831
-	Arges	281	329	305	190	171	162
-	Calarasi	213	100	101	100	67	61
-	Dambovita	331	631	459	480	465	472
-	Giurgiu	271	300	342	231	228	298
-	Ialomita	282	218	221	135	140	134
-	Prahova	160	237	240	182	198	195
-	Teleorman	1051	498	515	515	523	509
Varza alba	TOTAL	27178	47043	47016	49089	54907	47837
-	Regiunea S-M	4543	10511	10420	11539	11560	11028
-	Arges	741	1319	1412	1406	1407	1248
-	Calarasi	492	216	200	202	230	200
-	Dambovita	706	5758	5753	6637	6370	6153
-	Giurgiu	466	933	982	950	1015	919
-	Ialomita	506	798	690	648	673	639
-	Prahova	550	804	726	728	795	807
-	Teleorman	1082	683	657	968	1070	1062
Ardei	TOTAL	23034	21005	20002	19947	19491	18241
-	Regiunea S-M	5675	4937	3962	3712	3615	3463
-	Arges	391	352	299	282	296	291
-	Calarasi	1390	160	97	109	116	116
-	Dambovita	501	993	923	911	851	731
-	Giurgiu	460	548	505	485	497	503
-	Ialomita	1164	2210	1462	1264	1187	1160
-	Prahova	328	245	272	270	281	274
-	Teleorman	1441	429	404	391	387	388
Radacinoase comestibile	TOTAL	15230	18227	18678	16846	18014	17683
-	Regiunea S-M	2102	2917	2846	2687	2466	2530
-	Arges	222	329	260	247	201	195
-	Calarasi	195	89	89	92	97	134
-	Dambovita	486	1435	1490	1285	1238	1246
-	Giurgiu	253	187	178	159	170	154
-	Ialomita	222	348	336	409	255	307
-	Prahova	226	404	351	362	366	365
-	Teleorman	498	125	142	133	139	129

**Strategia de dezvoltare locală a comunei Mușătești,
Județul Argeș - 2018 - 2022**

Legume cultivate in camp	TOTAL	:	159364	161355	157622	153799	136815
-	Regiunea S-M	:	26568	27452	26397	25334	23322
-	Arges	:	3066	3310	2581	2698	2336
-	Calarasi	:	1757	1562	1200	1056	1094
-	Dambovita	:	6770	6680	6353	6478	6011
-	Giurgiu	:	2675	3225	3066	2295	2520
-	Ialomita	:	6774	6809	6174	5827	5613
-	Prahova	:	2048	2193	2267	2295	2177
-	Teleorman	:	3478	3673	4756	4685	3571
Legume in solarii si sere	TOTAL	:	2545	3506	3275	3422	3997
-	Regiunea S-M	:	533	622	623	683	869
-	Arges	:	4	1	2	3	2
-	Calarasi	:	18	20	25	26	27
-	Dambovita	:	192	291	274	260	310
-	Giurgiu	:	179	190	214	250	312
-	Ialomita	:	8	8	13	12	16
-	Prahova	:	46	31	20	49	75
-	Teleorman	:	86	81	75	83	127
Legume proaspete din gradinile familiale	TOTAL	:	92384	89688	88385	93181	90017
-	Regiunea S-M	:	19283	18103	17590	17008	16206
-	Arges	:	2578	3273	3210	2999	2988
-	Calarasi	:	1263	1097	1043	818	851
-	Dambovita	:	2629	3302	3289	3157	2755
-	Giurgiu	:	3154	2690	2570	2442	2236
-	Ialomita	:	4695	3141	2981	2876	2810
-	Prahova	:	2373	2128	2063	2102	2074
-	Teleorman	:	2591	2472	2434	2614	2492
Pepeni verzi si galbeni	TOTAL	33586	31482	30932	31405	30356	25784
-	Regiunea S-M	10764	5581	5590	6101	5816	4459
-	Arges	136	8	15	13	33	6
-	Calarasi	1962	706	517	400	347	266
-	Dambovita	439	136	211	229	236	221
-	Giurgiu	2166	383	378	374	39	297
-	Ialomita	2307	3315	3498	3102	3296	2779
-	Prahova	277	75	67	64	64	56
-	Teleorman	3477	958	904	1919	1801	834
Furaje verzi din teren arabil	TOTAL	1962081	851485	877356	873201	858751	858493

**Strategia de dezvoltare locală a comunei Mușătești,
Județul Argeș - 2018 - 2022**

-	Regiunea S-M	335522	111169	115181	101878	94551	95767
-	Arges	36290	13155	13676	11755	11919	12496
-	Calarasi	60998	14732	14187	16740	11070	10029
-	Dambovita	38650	15345	15905	13315	13074	13028
-	Giurgiu	44336	22746	23362	19427	14779	15625
-	Ialomita	57619	14970	14070	12216	12831	13847
-	Prahova	27650	12135	13055	11770	12233	12677
-	Teleorman	69979	18086	20926	16655	18645	18065
Furaje perene	TOTAL	813915	636397	657369	648870	651084	658962
-	Regiunea S-M	151339	63910	70546	64746	62684	64736
-	Arges	15702	9784	9921	8600	8426	8833
-	Calarasi	32211	11395	10868	12196	8137	7823
-	Dambovita	16484	9262	9600	8284	8389	8301
-	Giurgiu	16887	7212	9945	8917	9394	9370
-	Ialomita	26489	11731	12293	11020	11499	12626
-	Prahova	14159	6671	7377	7612	7506	7624
-	Teleorman	29407	7855	10542	8117	9333	10159
Lucerna	TOTAL	442080	342232	344251	337802	341123	361571
-	Regiunea S-M	109299	46889	52432	51058	49104	51182
-	Arges	6712	3900	3871	3576	3562	3872
-	Calarasi	24151	6528	6957	8836	6877	6937
-	Dambovita	9021	7284	7370	6412	6513	6586
-	Giurgiu	12586	7205	9847	8829	9262	9082
-	Ialomita	24879	11519	12085	10834	11269	12505
-	Prahova	11116	6021	6949	7056	6962	7102
-	Teleorman	20834	4432	5353	5515	4659	5098
Trifoi	TOTAL	153704	123192	123170	121784	120525	113326
-	Regiunea S-M	7313	5672	5395	4166	4371	4414
-	Arges	3555	3410	3328	2457	2438	2506
-	Calarasi	2	147	109	153	283	150
-	Dambovita	3132	1308	1183	1130	1105	1143
-	Giurgiu	345	3	3	3	:	13
-	Ialomita	:	:	:	:	13	6
-	Prahova	53	311	305	200	209	154
-	Teleorman	226	493	467	223	323	442
Furaje verzi anuale	TOTAL	464055	215088	219987	224331	207667	199531
-	Regiunea S-M	83310	47259	44635	37132	31867	31031
-	Arges	9935	3371	3755	3155	3493	3663
-	Calarasi	12462	3337	3319	4544	2933	2206
-	Dambovita	11325	6083	6305	5031	4685	4727
-	Giurgiu	16284	15534	13417	10510	5385	6255

**Strategia de dezvoltare locală a comunei Mușătești,
Județul Argeș - 2018 - 2022**

-	Ialomita	11475	3239	1777	1196	1332	1221
-	Prahova	7020	5464	5678	4158	4727	5053
-	Teleorman	14809	10231	10384	8538	9312	7906
Plante pentru insilozare	TOTAL	593372	:	:	:	:	:
-	Regiunea S-M	88244	:	:	:	:	:
-	Arges	8756	:	:	:	:	:
-	Calarasi	14227	:	:	:	:	:
-	Dambovita	9387	:	:	:	:	:
-	Giurgiu	10363	:	:	:	:	:
-	Ialomita	17467	:	:	:	:	:
-	Prahova	4822	:	:	:	:	:
-	Teleorman	23222	:	:	:	:	:
Porumb verde furajer	TOTAL	560532	31466	42424	49845	56131	47935
-	Regiunea S-M	82897	2307	3936	4167	3925	3543
-	Arges	8106	29	52	39	216	328
-	Calarasi	13491	523	1059	1825	643	759
-	Dambovita	8728	397	358	325	242	199
-	Giurgiu	7497	229	1180	356	213	391
-	Ialomita	17351	259	471	211	388	410
-	Prahova	4505	291	404	829	1483	1345
-	Teleorman	23219	579	412	582	740	111
Radacinoase furajere	TOTAL	84901	18918	17986	14905	14660	14027
-	Regiunea S-M	11109	1269	575	301	565	600
-	Arges	1650	796	12	12	311	368
-	Calarasi	1901	1	1	1	:	1
-	Dambovita	1251	147	102	84	58	51
-	Giurgiu	580	:	:	:	:	:
-	Ialomita	2063	3	15	1	:	:
-	Prahova	1609	322	445	203	196	180
-	Teleorman	2055	:	:	:	:	:
Capsunerii pe rod - total	TOTAL	6795	:	:	:	:	:
-	Regiunea S-M	830	:	:	:	:	:
-	Arges	104	:	:	:	:	:
-	Calarasi	76	:	:	:	:	:
-	Dambovita	132	:	:	:	:	:
-	Giurgiu	212	:	:	:	:	:
-	Ialomita	172	:	:	:	:	:
-	Prahova	68	:	:	:	:	:

**Strategia de dezvoltare locală a comunei Mușătești,
Județul Argeș - 2018 - 2022**

-	Teleorman	66	:	:	:	:	:
Capsunerii pe rod	TOTAL	4988	2676	2665	2333	2375	2421
-	Regiunea S-M	572	472	440	364	386	418
-	Arges	68	139	153	112	134	197
-	Calarasi	59	74	60	63	48	63
-	Dambovita	82	12	7	9	14	17
-	Giurgiu	157	238	219	174	177	127
-	Ialomita	112	:	1	:	3	2
-	Prahova	33	9	:	:	5	8
-	Teleorman	61	:	:	6	5	4
Flori si plante ornamentale	TOTAL	663	244	296	399	451	415
-	Regiunea S-M	56	74	94	119	70	76
-	Arges	36	2	31	35	4	4
-	Calarasi	2	10	11	10	1	10
-	Dambovita	1	36	38	42	42	44
-	Giurgiu	13	7	8	12	13	11
-	Ialomita	:	:	:	1	2	:
-	Prahova	4	16	4	16	6	5
-	Teleorman	:	3	2	3	2	2
Livezi pe rod	TOTAL	230795	144844	140048	142242	147435	140820
-	Regiunea S-M	54486	42097	41292	40895	42065	40353
-	Arges	26216	22038	22592	22152	22154	20594
-	Calarasi	590	180	95	135	117	86
-	Dambovita	9159	10489	9658	9639	10238	10429
-	Giurgiu	582	415	179	224	376	328
-	Ialomita	1184	231	234	238	238	248
-	Prahova	15242	8676	8498	8470	8888	8616
-	Teleorman	1513	68	36	37	54	52
Suprafata serelor	TOTAL	1843	274	392	379	262	337
-	Regiunea S-M	328	12	14	36	11	40
-	Arges	44	1	:	:	1	:
-	Calarasi	3	1	2	1	1	1
-	Dambovita	33	8	10	12	8	12
-	Giurgiu	5	:	:	:	:	:
-	Ialomita	7	1	1	1	:	5
-	Prahova	214	:	:	21	:	20
-	Teleorman	22	1	1	1	1	2
Teren arabil in repaus	TOTAL	26342	1339078	913153	739316	579556	543099
-	Regiunea S-M	2413	81267	54457	44961	24943	20146

**Strategia de dezvoltare locală a comunei Mușătești,
Județul Argeș - 2018 - 2022**

-	Arges	236	12836	12794	11100	6849	6565
-	Calarasi	916	5179	1264	550	1725	195
-	Dambovita	575	9764	14259	10079	8764	6285
-	Giurgiu	56	18350	12646	12628	1649	2659
-	Ialomita	66	585	2929	1341	2321	1197
-	Prahova	27	14196	8654	6103	2629	2567
-	Teleorman	537	20357	1911	3160	1006	678

Sursa: INSSE –Baze tempo-

3.15. Viticultura

Suprafața viilor pe rod în Regiunea Sud Muntenia:

Vii altoite pe rod	2010	2011	2012	2013	2014
Regiunea Sud Muntenia	7.539	7.856	8.261	9.341	9.226
Arges	55	544	493	692	689
Călărași	115	87	142	158	144
Dâmbovița	24	25	86	83	85
Giurgiu	229	231	220	197	195
Ialomita	60	49	66	22	22
Prahova	6.385	6.717	6.789	7.508	7.439
Teleorman	201	203	465	681	652
Vii altoite pe rod	2010	2011	2012	2013	2014
Regiunea Sud Muntenia	19.900	20.002	19.947	20.000	19.381
Arges	284	274	274	291	303
Călărași	4.501	4.557	4.560	4.308	4.107
Dâmbovița	333	331	306	268	266
Giurgiu	3.615	3.540	3.539	3.269	3.263
Ialomita	2.991	3.090	3.090	3.091	3.092
Prahova	955	997	968	1.072	1.066
Teleorman	7.231	7.213	7.210	7.701	7.284
Struguri de masă	2010	2011	2012	2013	2014
Regiunea Sud Muntenia	481	462	669	385	462
Arges	48	48	45	49	27
Călărași	31	29	23	25	20
Dâmbovița	2	2	-	-	-
Giurgiu	183	183	173	149	147
Ialomita	---	2	-	-	-
Prahova	209	190	164	149	160
Teleorman	8	8	264	13	108
Struguri de vin	2010	2011	2012	2013	2014
Regiunea Sud Muntenia	29.968	27.396	27.539	28.956	28.145
Arges	788	770	722	934	965
Călărași	4.585	4.615	4.769	4.441	4.231
Dâmbovița	355	354	392	351	351
Giurgiu	3.661	3.588	3.586	3.317	3.311
Ialomita	3.051	3.137	3.156	3.113	3.114
Prahova	7.104	7.524	7.593	8.431	8.345
Teleorman	7.424	7.408	7.411	8.369	7.828

Sursa: INSSE –Baze tempo-

**Strategia de dezvoltare locală a comunei Mușătești,
Județul Argeș - 2018 - 2022**

Producția totală de struguri în Regiunea Sud Muntenia:

Vii altoite pe rod	2010	2011	2012	2013	2014
Regiunea Sud Muntenia	29.090	37.262	29.993	47.460	36.269
Argeș	1.450	2.217	1.726	3.084	3.951
Călărași	369	374	480	552	385
Dâmbovița	161	166	307	515	353
Giurgiu	725	1.206	1.203	1.547	480
Ialomița	206	245	265	93	79
Prahova	24.804	31.694	24.582	39.403	26.792
Teleorman	1.375	1.360	1.430	2.266	4.229
Vii altoite pe rod	2010	2011	2012	2013	2014
Regiunea Sud Muntenia	56.449	70.151	66.750	99.848	62.311
Argeș	381	1.256	1.101	1.378	947
Călărași	15.137	13.972	13.802	14.120	11.102
Dâmbovița	1.322	1.795	1.240	1.259	1.113
Giurgiu	19.066	10.946	14.114	16.976	13.088
Ialomița	8.643	14.143	11.878	21.918	11.771
Prahova	3.118	4.836	3.748	5.265	4.435
Teleorman	8.782	23.203	20.867	38.932	19.855
Struguri de masă	2010	2011	2012	2013	2014
Regiunea Sud Muntenia	1.088	2.394	2.187	2.642	1.232
Argeș	121	242	54	187	72
Călărași	58	109	74	99	80
Dâmbovița	4	8	-	-	-
Giurgiu	295	961	966	1.257	328
Ialomița	-	10	-	-	-
Prahova	599	1.024	580	1.007	456
Teleorman	11	40	513	74	296
Struguri de vin	2010	2011	2012	2013	2014
Regiunea Sud Muntenia	84.451	105.019	94.556	144.684	97.348
Argeș	1.710	3.231	2.773	4.275	4.826
Călărași	15.448	14.237	14.208	14.573	11.407
Dâmbovița	1.479	1.953	1.547	1.774	1.466
Giurgiu	19.496	11.191	14.351	17.266	13.240
Ialomița	8.849	14.378	12.143	22.011	11.850
Prahova	27.323	35.506	27.750	43.661	30.771
Teleorman	10.146	24.523	21.78	41.124	23.788

Sursa: INSSE –Baze tempo-

**Strategia de dezvoltare locală a comunei Mușătești,
Județul Argeș - 2018 - 2022**

3.16. Pomicultura

Producția de fructe pe tipuri de pomi în Regiunea Sud Muntenia:

Categoriile de fructe							
		Anul 1990	Anul 2010	Anul 2011	Anul 2012	Anul 2013	Anul 2014
		Tone	Tone	Tone	Tone	Tone	Tone
Total	TOTAL	1453007	1419618	1479907	1128594	1299972	1301428
-	Regiunea S-M	338875	398864	367436	302186	317017	269123
-	Argeș	130456	167200	177967	127620	139234	114732
-	Calarasi	10279	2789	3014	2659	3290	3197
-	Dambovița	76662	147409	107635	109729	104275	83623
-	Giurgiu	16123	9731	9717	7198	9745	10655
-	Ialomita	10322	2374	2149	1667	1905	2268
-	Prahova	81753	63540	60266	48203	52501	47709
-	Teleorman	13280	5821	6688	5110	6067	6939
Prune	TOTAL	449518	624884	573596	424068	512459	495287
-	Regiunea S-M	140723	208979	174166	139179	143392	115332
-	Argeș	63688	109922	103461	72808	73806	57511
-	Calarasi	1021	822	756	538	690	683
-	Dambovița	27760	51180	31623	37257	35966	29968
-	Giurgiu	7476	1880	1506	828	1800	1805
-	Ialomita	2011	522	450	329	452	433
-	Prahova	34720	43111	34639	26687	29454	23499
-	Teleorman	4047	1542	1731	732	1224	1433
Mere	TOTAL	683152	552860	620362	462935	513580	513195
-	Regiunea S-M	129752	143245	139566	117750	121440	103603
-	Argeș	51455	44928	57358	41987	48531	44749
-	Calarasi	1438	661	680	634	832	753
-	Dambovița	36360	83726	63389	60809	56430	41623
-	Giurgiu	1548	1379	1545	1029	1328	1504
-	Ialomita	707	119	179	148	287	208
-	Prahova	35649	11717	15288	12500	13175	13712
-	Teleorman	2595	715	1127	643	857	1054
Pere	TOTAL	73800	60375	66913	54274	66849	61292
-	Regiunea S-M	19791	15751	19564	16146	19150	14273
-	Argeș	9438	6155	9713	6692	8885	4649
-	Calarasi	496	271	497	383	586	592
-	Dambovița	4511	5824	5259	5223	5025	4233
-	Giurgiu	591	541	508	497	702	665

**Strategia de dezvoltare locală a comunei Mușătești,
Județul Argeș - 2018 - 2022**

-	Ialomita	196	40	43	42	53	62
-	Prahova	3943	2438	3024	2807	3237	3503
-	Teleorman	616	482	520	502	662	569
Piersici	TOTAL	52944	10856	21154	16838	18427	23764
-	Regiunea S-M	4439	1296	1386	1270	1442	1671
-	Arges	220	67	150	76	92	130
-	Calarasi	560	128	144	168	186	186
-	Dambovita	402	300	256	209	260	390
-	Giurgiu	524	95	98	97	103	141
-	Ialomita	1362	80	50	50	43	59
-	Prahova	811	492	556	537	604	580
-	Teleorman	560	134	132	133	154	185
Nectarine	TOTAL	:	385	1340	590	703	949
-	Regiunea S-M	:	24	69	55	77	100
-	Arges	:	11	30	11	14	14
-	Calarasi	:	1	1	5	1	5
-	Dambovita	:	8	27	19	22	26
-	Giurgiu	:	1	1	4	9	10
-	Ialomita	:	2	8	8	20	32
-	Prahova	:	:	1	:	:	:
-	Teleorman	:	1	1	8	11	13
Cirese si visine	TOTAL	67680	70290	81842	70542	80477	82808
-	Regiunea S-M	12541	9360	10323	9073	11070	11425
-	Arges	2448	1993	2429	1843	2804	3216
-	Calarasi	1693	81	99	117	121	116
-	Dambovita	2255	1750	1991	1968	2263	2271
-	Giurgiu	1635	1867	1701	1615	1975	1935
-	Ialomita	1306	438	401	332	358	425
-	Prahova	2707	2604	3002	2513	2764	2686
-	Teleorman	497	627	700	685	785	776
Caise si zarzare	TOTAL	47957	23804	33745	29089	28310	43609
-	Regiunea S-M	12741	6294	7200	6013	5797	8595
-	Arges	293	1094	1144	1009	1062	1503
-	Calarasi	3834	274	299	319	283	274
-	Dambovita	798	997	926	914	906	1289
-	Giurgiu	1847	1292	1494	1169	1211	1828
-	Ialomita	2836	738	733	512	399	760
-	Prahova	678	1005	1437	1048	960	1506
-	Teleorman	2455	894	1167	1042	976	1435
Nuci	TOTAL	26031	34359	35073	30546	31764	31514

**Strategia de dezvoltare locală a comunei Mușătești,
Județul Argeș - 2018 - 2022**

-	Regiunea S-M	5290	4658	4615	4570	5074	4515
-	Arges	1412	1182	1391	1386	1595	1276
-	Calarasi	358	141	159	207	214	218
-	Dambovita	721	984	1072	1061	1097	963
-	Giurgiu	137	463	391	370	462	480
-	Ialomita	188	205	28	21	46	50
-	Prahova	1591	1364	1236	1193	1309	1137
-	Teleorman	883	319	338	332	351	391
Capsuni	TOTAL	18195	21434	18909	15800	23190	21935
-	Regiunea S-M	1611	3019	2883	1488	2658	1521
-	Arges	109	1261	1002	559	1084	610
-	Calarasi	145	353	313	235	315	272
-	Dambovita	169	85	49	51	125	131
-	Giurgiu	623	1278	1504	625	1084	454
-	Ialomita	370	:	15	:	14	6
-	Prahova	100	38	:	:	18	28
-	Teleorman	95	4	:	18	18	20
Alte fructe	TOTAL	31179	20371	26973	23912	24213	27075
-	Regiunea S-M	11652	6238	7664	6642	6917	8088
-	Arges	1202	587	1289	1249	1361	1074
-	Calarasi	734	57	66	53	62	98
-	Dambovita	3625	2555	3043	2218	2181	2729
-	Giurgiu	1732	935	969	964	1071	1833
-	Ialomita	1346	230	242	225	233	233
-	Prahova	1481	771	1083	918	980	1058
-	Teleorman	1532	1103	972	1015	1029	1063
Fructe din gradinile familiale	TOTAL	:	27743	28487	29884	32614	32180
-	Regiunea S-M	:	8539	8937	8602	9949	9817
-	Arges	:	4906	5151	4837	5811	5518
-	Calarasi	:	1631	1674	1528	1777	1863
-	Dambovita	:	1273	1364	1533	1593	1681
-	Giurgiu	:	182	180	168	177	177
-	Ialomita	:	221	232	218	248	244
-	Prahova	:	152	161	186	201	187
-	Teleorman	:	174	175	132	142	147

Sursa:INSSE- baze tempo-

**Strategia de dezvoltare locală a comunei Mușătești,
Județul Argeș - 2018 - 2022**

3.17. Zootehnia

Efectivele de animale în Regiunea Sud Muntenia:

Categoriile de animale						
		Anul 1990	Anul 2010	Anul 2011	Anul 2012	Anul 2013
		Numar	Numar	Numar	Numar	Numar
Bovine	TOTAL	5380780	2001105	1988939	2009135	2022408
-	Regiunea S- M	849400	238761	237696	234459	232359
-	Arges	162800	63866	64587	64190	64315
-	Calarasi	113600	21375	20807	20501	20196
-	Dambovita	122200	37441	37298	35887	34555
-	Giurgiu	82600	18641	18863	19029	19023
-	Ialomita	121700	26386	26371	26677	25393
-	Prahova	103700	35901	35500	36857	36707
-	Teleorman	142800	35151	34270	31318	32170
Vaci, bivolite si juninci	TOTAL	:	1299101	1265526	1264951	1279031
-	Regiunea S- M	:	167723	166155	155601	155466
-	Arges	:	43704	46356	46538	46345
-	Calarasi	:	10755	11434	10361	10498
-	Dambovita	:	28010	28084	26053	26318
-	Giurgiu	:	14632	14408	13213	12095
-	Ialomita	:	17444	17391	16486	16111
-	Prahova	:	25626	24243	23491	23028
-	Teleorman	:	27552	24239	19459	21071
Juninci	TOTAL	:	101012	95509	102222	110172
-	Regiunea S- M	:	8536	9588	11161	12099
-	Arges	:	1922	3916	4268	4371
-	Calarasi	:	653	520	1288	1319
-	Dambovita	:	680	589	835	945
-	Giurgiu	:	714	550	410	475
-	Ialomita	:	1733	1371	1502	1656
-	Prahova	:	1611	1585	1856	1518
-	Teleorman	:	1223	1057	1002	1815
Vaci si bivolite	TOTAL	:	1198089	1170017	1162729	1168859
-	Regiunea S- M	:	159187	156567	144440	143367
-	Arges	:	41782	42440	42270	41974
-	Calarasi	:	10102	10914	9073	9179
-	Dambovita	:	27330	27495	25218	25373
-	Giurgiu	:	13918	13858	12803	11620

**Strategia de dezvoltare locală a comunei Mușătești,
Județul Argeș - 2018 - 2022**

-	Ialomita	:	15711	16020	14984	14455
-	Prahova	:	24015	22658	21635	21510
-	Teleorman	:	26329	23182	18457	19256
Porcine	TOTAL		12003384	5428272	5363797	5234313
-	Regiunea S- M		2574700	949137	948429	928356
-	Arges		233000	184824	189050	194278
-	Calarasi		597200	135002	134602	142393
-	Dambovita		154800	125857	122135	111344
-	Giurgiu		294400	106892	110382	100850
-	Ialomita		733100	143813	141175	138214
-	Prahova		245000	112363	109539	101933
-	Teleorman		317200	140386	141546	139344
Scroafe de prasila	TOTAL		951400	355603	380589	398759
-	Regiunea S- M		220100	44900	44823	61837
-	Arges		14900	4825	5006	16599
-	Calarasi		58300	12633	11582	12841
-	Dambovita		12100	2845	3459	4658
-	Giurgiu		30400	8417	8270	7544
-	Ialomita		64700	9443	8601	9615
-	Prahova		16700	2304	3529	4631
-	Teleorman		23000	4433	4376	5949
Scrofite pentru eproductie	TOTAL	:	53959	55160	58687	64902
-	Regiunea S- M	:	5454	5685	7292	8391
-	Arges	:	597	578	1551	1442
-	Calarasi	:	3306	2310	2519	2338
-	Dambovita	:	113	492	684	602
-	Giurgiu	:	:	569	501	461
-	Ialomita	:	799	543	640	1907
-	Prahova	:	166	774	888	993
-	Teleorman	:	473	419	509	648
Ovine	TOTAL		14061864	8417437	8533434	8833830
-	Regiunea S- M		1990800	788836	812676	832858
-	Arges		318600	160081	157706	164290
-	Calarasi		352800	115765	127701	128498
-	Dambovita		168000	59552	57923	57620
-	Giurgiu		159200	55952	56525	63376
-	Ialomita		356600	124740	126599	130051
-	Prahova		266700	151439	162585	165396
-	Teleorman		368900	121307	123637	123627
Oi si mioare	TOTAL		9050100	7337777	7441362	7695406
-	Regiunea S- M		1264600	685012	696564	709859

**Strategia de dezvoltare locală a comunei Mușătești,
Județul Argeș - 2018 - 2022**

-	Arges	191800	143768	142080	146257	156847
-	Calarasi	217700	95724	104176	104313	105925
-	Dambovita	112400	52146	51667	51387	50735
-	Giurgiu	107600	47357	48209	54326	57928
-	Ialomita	228000	103912	105672	106591	106874
-	Prahova	173500	132690	133783	138361	136520
-	Teleorman	233600	109415	110977	108624	107357
Caprine	TOTAL	1004810	1240786	1236143	1265676	1312967
-	Regiunea S- M	200547	231500	224370	224604	237298
-	Arges	43508	25224	24370	25447	34945
-	Calarasi	16193	30999	33333	29137	31096
-	Dambovita	21357	22403	22345	23859	24087
-	Giurgiu	11518	18687	16412	17270	17814
-	Ialomita	12300	28764	27051	27015	28293
-	Prahova	43897	31907	31231	32282	32590
-	Teleorman	51774	73516	69628	69594	68473
Capre	TOTAL	:	1031951	1012126	1030692	1059043
-	Regiunea S- M	:	198096	188896	187887	197364
-	Arges	:	21331	18871	19553	26168
-	Calarasi	:	23930	24950	22127	23724
-	Dambovita	:	18633	19662	20521	20171
-	Giurgiu	:	16439	14712	15644	16386
-	Ialomita	:	24515	22525	22013	23283
-	Prahova	:	25774	24795	25503	25764
-	Teleorman	:	67474	63381	62526	61868
Cabaline	TOTAL	670000	610857	596380	574627	548245
-	Regiunea S- M	89600	86780	82829	78789	77181
-	Arges	13600	14194	13520	12499	13315
-	Calarasi	12900	9402	10393	10269	10326
-	Dambovita	14500	13803	13311	12078	11308
-	Giurgiu	11100	9510	8962	8801	7374
-	Ialomita	12500	13119	12384	10309	9782
-	Prahova	10600	10780	8523	8236	9006
-	Teleorman	14400	15972	15736	16597	16070
Cabaline de munca	TOTAL	:	561397	544918	490948	471609
-	Regiunea S- M	:	77473	74627	68491	66027
-	Arges	:	8182	8781	9701	10152
-	Calarasi	:	8555	7794	7198	7119
-	Dambovita	:	12999	13289	10555	10237
-	Giurgiu	:	9153	8537	8000	6862
-	Ialomita	:	12538	12264	9387	9219

**Strategia de dezvoltare locală a comunei Mușătești,
Județul Argeș - 2018 - 2022**

-	Prahova	:	10081	8373	7900	7989
-	Teleorman	:	15965	15589	15750	14449
Pasari	TOTAL		121378539	80844859	79841651	80135680
-	Regiunea S- M		26489800	21383457	20563160	21548176
-	Arges		3031400	2462742	2394717	2727983
-	Calarasi		2736700	4323646	3390949	3544064
-	Dambovita		6419100	3779788	3789483	3504249
-	Giurgiu		3335400	2220452	2769857	3173867
-	Ialomita		2780000	2945586	2519955	2689275
-	Prahova		4716800	3225292	3325641	3380348
-	Teleorman		3470400	2425951	2372558	2528390
Pasari ouatoare adulte	TOTAL	:	44503511	45463852	45401912	42541300
-	Regiunea S-M	:	10468621	10795066	11345869	10136290
-	Arges	:	1684810	1573869	1759813	1618506
-	Calarasi	:	1429694	1324878	1312081	1266419
-	Dambovita	:	1941961	1853815	1990469	1822277
-	Giurgiu	:	1051929	1935767	1997833	1650827
-	Ialomita	:	1008796	1103129	1139080	926558
-	Prahova	:	1785231	1397845	1498781	1409024
-	Teleorman	:	1566200	1605763	1647812	1442679
Familii de albine	TOTAL		1091300	1274917	1249610	1254039
-	Regiunea S- M		188900	193084	184822	185561
-	Arges		44500	43611	36459	36005
-	Calarasi		18400	20060	19745	20963
-	Dambovita		28900	28129	25388	27905
-	Giurgiu		14100	14602	17127	17148
-	Ialomita		16000	21246	20225	18290
-	Prahova		29900	28236	28860	29109
-	Teleorman		37100	37200	37018	36141
Iepuri	TOTAL	:	267995	276451	297308	290340
-	Regiunea S-M	:	17632	25598	26837	28347
-	Arges	:	5407	4968	5120	5028
-	Calarasi	:	3303	8280	9191	10061
-	Dambovita	:	3909	3656	3923	4398
-	Giurgiu	:	1150	2151	2279	2075
-	Ialomita	:	1038	1674	1757	1947
-	Prahova	:	2825	2820	2050	2774
-	Teleorman	:	:	2049	2517	2064

Sursa:INSSE- baze tempo-

**Strategia de dezvoltare locală a comunei Mușătești,
Județul Argeș - 2018 - 2022**

Producția agricolă animală în Regiunea Sud Muntenia:

Categoriile de produse agricole animale	Unitati de masura					
		Anul 1990	Anul 2010	Anul 2011	Anul 2012	Anul 2013
Productia agricola de carne-total	Mii tone greutate vie	438,3	:	:	:	:
Productia agricola de carne-de porcine	Mii tone greutate vie	226,3	:	:	:	:
Greutatea in viu a animalelor destinate sacrificarii pentru consum-total	Tone greutate vie	466280	301895	289840	291575	277533
Greutatea in viu a animalelor destinate sacrificarii pentru consum-bovine	Tone greutate vie	:	35636	33332	31465	29411
Greutatea in viu a animalelor destinate sacrificarii pentru consum-porcine	Tone greutate vie	213241	97939	80789	80314	79833
Greutatea in viu a animalelor destinate sacrificarii pentru consum-ovine si caprine	Tone greutate vie	:	13019	14050	10825	11742
Greutatea in viu a animalelor destinate sacrificarii pentru consum-pasari	Tone greutate vie	:	154381	161208	168465	156313
Productia de lapte (inclusiv consumul viteilor) -total (fizic)	Mii hectolitri	:	6754	6714	6027	5921
Productia de lapte (inclusiv consumul viteilor) -de vaca si bivolita (fizic)	Mii hectolitri	6063	5953	5904	5243	5184
Productia de lapte (exclusiv consumul viteilor) -total (fizic)	Mii hectolitri	:	6120	6121	5448	5431
Productia de lapte (exclusiv consumul viteilor) -vaca si bivolita (fizic)	Mii hectolitri	:	5319	5310	4664	4694
Productia de lapte -oaie si capra (fizic)	Mii hectolitri	604,3	801	810	784	737
Productia de lina	Tone	5267,9	2255	2046	2164	2196
Productia de oua	Milioane bucati	1674,9	1288	1332	1485	1583
Productia de miere extrasa	Tone	2169	3592	3318	3395	4152
Productia de gogosi de matase	Tone	53,8	:	:	:	:

Sursa:INSSE- baze tempo-

**Strategia de dezvoltare locală a comunei Mușătești,
Județul Argeș - 2018 - 2022**

3.18. Piscicultura

În anul 2011, în Regiunea Sud Muntenia, conform datelor furnizate de Agenția Națională pentru Pescuit și Acvacultură – ANPA, existau 203 amenajări piscicole: Călărași – 66, Prahova – 31, Ialomița – 19, Argeș – 18, Dâmbovița – 21, Giurgiu – 26, Teleorman – 22.

La nivelul Regiunii Sud Muntenia există 220 de amenajări pentru acvacultură, cu o suprafață totală de 15.775,1 ha conform datelor furnizate de Agenția Națională pentru Pescuit și Acvacultură.

În anul 2010, la nivelul Regiunii Sud Muntenia activau – 22 de unități de pescuit și 60 de unități de acvacultură.

	Pescuit	Acvacultură
România	165	444
Regiunea Sud Muntenia	22	60
Argeș	1	3
Călărași	9	19
Dâmbovița	3	6
Giurgiu	1	10
Ialomița	2	7
Prahova	2	6
Teleorman	4	9

3.19. Fondul forestier

La sfârșitul anului 2011, la nivelul Regiunii Sud Muntenia, terenurile acoperite cu păduri însumau 6521,8 mii ha. Județele Argeș, Prahova și Dâmbovița dețineau împreună cea mai mare suprafață acoperită de pădure – 546 mii ha în timp ce județele din sud – Giurgiu, Teleorman, Ialomița și Călărași dețineau împreună doar 114,9 mii ha.

Categoriile de păduri din Regiune Sud Muntenia:

	2011 Suprafață păduri	2012 Suprafață păduri	2013 Suprafață păduri	2011 Rășinoase	2012 Rășinoase	2013 Rășinoase	2011 Foiase	2011 Foiase	2011 Foiase
Regiunea S-M	640,9	640,7	640,8	124,2	124,1	124,1	516,7	516,6	516,7
Argeș	271,5	271,3	271,3	77,1	76,8	76,8	194,4	194,5	194,5
Călărași	20,8	21	21	0	0,1	0,1	20,8	20,9	20,9
Dâmbovița	116,7	116,3	116,3	14,5	14,5	14,5	102,2	101,8	101,8
Giurgiu	36,1	36,7	36,8	0,2	0,2	0,2	35,9	36,5	36,6
Ialomița	24,4	24,8	24,8	0	0	0,1	24,4	24,8	24,7
Prahova	144,9	144,1	144,1	32,2	32,2	32,2	112,7	111,9	111,9
Teleorman	26,5	26,5	26,5	0,2	0,3	0,2	26,3	26,2	26,3

Sursa:INSSE- baze tempo-

**Strategia de dezvoltare locală a comunei Mușătești,
Județul Argeș - 2018 - 2022**

Suprafața terenurilor pe care s-au executat regenerări artificiale în Regiunea Sud Muntenia:

	2011 Regenerări artificiale – total-	2012 Regenerări artificiale – total-	2013 Regenerări artificiale – total-	2011 Rășinoase	2012 Rășinoase	2013 Rășinoase	2011 Foiioase	2012 Foiioase	2013 Foiioase
Regiunea S-M	1.055	972	919	233	198	195	822	774	734
Argeș	216	164	199	174	145	157	42	19	42
Călărași	185	214	221	0	0	0	185	214	221
Dâmbovița	42	52	67	22	16	13	20	36	54
Giurgiu	89	73	70	0	0	0	89	73	70
Ialomița	295	269	226	0	0	0	255	269	226
Prahova	79	132	52	37	37	25	42	95	27
Teleorman	189	68	84	0	0	0	189	68	84

Sursa:INSSE- baze tempo-

3.20. Sisteme de irigații

Îmbunătățiri funciare	Macroregiuni, regiuni de dezvoltare si judete	Anul 1997	Anul 2010	Anul 2011	Anul 2012	Anul 2013	Anul 2014
		Hectare	Hectare	Hectare	Hectare	Hectare	Hectare
		Amenajări pentru irigații -	TOTAL	3184047	3153644	3148882	3148882
-	Regiunea S-M	1081584	1075492	1075492	1075492	1075492	1075492
-	Argeș	35816	35630	35630	35630	35630	35630
-	Călărași	361075	360548	360548	360548	360548	360548
-	Dâmbovița	38272	38213	38213	38213	38213	38213
-	Giurgiu	170106	169734	169734	169734	169734	169734
-	Ialomița	213229	208695	208695	208695	208695	208695
-	Prahova	24950	24861	24861	24861	24861	24861
-	Teleorman	238136	237811	237811	237811	237811	237811

Sursa:INSSE- baze tempo-

În Regiunea Sud Muntenia, cele mai extinse suprafețe amenajate pentru irigații se găsesc în județele din sudul regiunii – Ialomița, Călărași, Giurgiu, Teleorman, zone care se confruntă periodic cu perioade de secetă prelungită.

La nivelul regiunii o bună parte din suprafața arabilă amenajată cu sisteme de irigații funcționale - 439.167 ha este administrată de OUAU – Organizațiile Utilizatorilor de Apă, în număr de 106. Excepție face județul Prahova care nu dispune de nici o organizație de îmbunătățiri funciare.

3.21. Depozite produse agricole

La nivelul Regiunii Sud Muntenia, conform datelor ANSVA, există un număr de 16 depozite frigorifice, toate cu capital privat. Cele mai multe funcționează în județele Dâmbovița - 6 și Giurgiu – 5, în timp ce în Teleorman și Călărași nu există nici o astfel de unitate.

În Regiunea Sud Muntenia, la nivelul anului 2010, funcționau 984 depozite de produse agricole autorizate de Ministerul Agriculturii și Dezvoltării rurale, cu o capacitate de stocare de 4.693.776 de tone. Din capacitatea totală de stocare – 2.692.738 de tone capacitate totală a depozitelor și 2.001.038 tone – capacitatea de stocare a magaziiilor.

Cea mai mare capacitate de stocare o are județul Călărași – 1.603.930 de tone iar la polul opus este județul Dâmbovița, cu o capacitate de stocare de – 160.283 de tone.

3.22. Industria

Regiunea Sud Muntenia are un important potențial de dezvoltare economică, diferențiat între nordul și sudul regiunii. Regiunea Sud Munteia este împărțită în două sub-arii cu caracteristici geografice și socio-economice diferite. Partea de nord – județele Argeș, Dâmbovița și Prahova - se caracterizează printr-un gard ridicat de industrializare – Prahova deține locul numărul 1 pe țară la producția industrială. Partea sudică a regiunii – județele Călărași, Giurgiu, Ialomița și Teleorman – este o zonă tradițional subdezvoltată, dar vare deține întinse suprafețe agricole, care pot sta la baza dezvoltării unei agriculturi specializate pe anumite tipuri de culturi agricole.

Specializarea funcțională a zonei de nord

Județul Argeș – dispune de o economie bine dezvoltată și diversificată, industria deținând rolul principal.

Cele mai reprezentative ramuri sunt:

- Industria produselor primare care surprinde subramurile:
 - Producția de produse chimice și petrochimice;
 - Fabricare elementelor de beton, ciment și ipsos;
 - Producția articolelor de cauciuc și mase plastice;

- Industria metalurgică și a construcțiilor metalice;
- Industria construcțiilor de mașini, utilaje, echipamente, motoare electrice;
- Industria de confecții – bine dezvoltată;
- Industria ușoară – slab dezvoltată;
- Industria pielăriei;
- Industria lemnului și mobilei;
- Industria alimentară:
 - Industria de morărit și panificație;
 - Industria prelucrării cărnii;
 - Industria laptelui;

Sectorul industrial din cadrul economiei județului Dâmbovița cuprinde:

- Industria de armament;
- Industria metalurgică;

Strategia de dezvoltare locală a comunei Mușătești, Județul Argeș - 2018 - 2022

- Industria lemnului;
- Producția de echipamente electrice, prelucrarea de cauciuc, mase plastice și alte produse din minerale nemetalice;
- Fabricarea și repararea mașinilor-utilaje, construcțiile metalice;
- Industria chimică;
- Industria alimentară;
- Industria textilă;

Județul Prahova – este reprezentat de o industrie complexă și diversificată. Ce mai importantă pondere o are ramura prelucrării petrolului brut – benzine, motorine, păcură, uleiuri minerale etc., fiind o activitate de tradiție, prima rafinărie de petrol din lume fiind pusă în funcțiune în anul 1856, la Ploiești. Alte ramuri ale industriei din județul Prahova – industria de mașini și echipamente – utilaj petrolier, minier și chimic, rulmenți grei, echipamente și piese de schimb, industria textilă și a produselor textile, industria materialelor de construcții, industria sticlei, industria mobilei și industria cartoanelor.

Specializarea funcțională a zonei de sud

În județul Călărași, sectorul de bază al economiei locale este agricultura. Producția vegetală este orientată către culturile de grâu, secară, orz și orzoaică, floarea soarelui.

PIB Regiunea Sud Muntenia:

	2000	2010	2011	2012
Total	81.275,3	533.881,1	565.097,2	596.681,5
Regiunea Sud Muntenia	9.973,1	66.784,2	70.037,1	70.300,4
Argeș	2.334,9	16.706	16.765,3	15.592,4
Călărași	705,7	5.448,2	5.476,4	5.504
Dâmbovița	1.452,9	10.361,6	10.348,6	11.248,3
Giurgiu	573,5	5.303,2	5.361,2	5.014,1
Ialomița	811,3	4.894	5.377,2	5.519,3
Prahova	3.010,4	18.452	20.864,7	21.150,8
Teleorman	1.084,4	5.619,2	5.843,7	6.271,5

Sursa: INNSE –Baze tempo -

Județul Giurgiu – este și el un județ preponderent agricol. Culturile predominante fiind – grâul, porumbul, floarea soarelui, orz, orzoaică, soia și rapiță. În comuna Greaca – tradiția este legată de cultivarea și prelucrarea viței de vie.

Județul Ialomița – în cadrul Regiunii Sud Muntenia ocupă locul trei, după județele Teleorman și Călărași, din punct de vedere al suprafeței agricole și arabile. Principalele culturi sunt cele de cereale boabe – grâu, secară, orz, orzoaică, porumb, floarea soarelui etc.

Și în județul Teleorman agricultura reprezintă o ramură importantă a economiei locale. Se cultivă cu precădere cereale petru boabe – grâu, secară, orz, orzoaică, ovăz, porumb-; leguminoase pentru boabe – mazăare și fasole -; pante uleioase – floarea soarelui și rapiță -; plante pentru nutreț.

3.23. Infrastructura de transport

3.23.1. Rețeaua de căi ferate

În cadrul Uniunii Europene, România este poziționată pe rutele de transport dintre Asia și Europa și beneficiază în acest sens de integrarea rețelei în TEN - T, TRACECA. Conform Regulamentului UE nr.913/2010 privind rețeaua feroviară Europeană pentru un transport de marfă competitiv, România va trebui să participe la crearea unui coridor de marfă împreună cu Cehia, Austria, Slovacia, Ungaria, Bulgaria și Grecia

. Rețeaua de căi ferate a regiunii este foarte bine dezvoltată. Liniile aflate în exploatare însumau la sfârșitul anului 2011 o lungime de 1.251 km, ceea ce reprezintă 11,6% din totalul național.

Lungimea, starea și densitatea căilor ferate la nivelul Regiunii Sud Muntenia în 2011:

	Căi ferate Total km	Căi ferate Electrificate %	Densitatea căilor ferate pe 1.000 km²
Regiunea Sud Muntenia	1.251	35,09	36,3
Argeș	227	-	33,3
Călărași	188	78,19	36,9
Dâmbovița	103	4,85	25,4
Giurgiu	47	51,06	13,3
Ialomița	293	28,33	65,8
Prahova	162	69,14	34,4
Teleorman	231	29,44	39,9

După 1989 s-a produs declinul industriilor care utilizau infrastructura feroviară, ceea ce a condus la reducerea semnificativă a volumului de transporturi feroviare. O altă cauză a acestei situații o reprezintă creșterea substanțială a numărului de autovehicule și a traficului rutier și automat, scăderea numărului de călătorii și pasageri care folosesc mijloace de transport feroviar.

Creșterea traficului rutier a avut ca rezultat un grad ridicat de poluare și consecințe negative asupra mediului. De asemenea se constată scăderea transportului feroviar de pasageri din mai multe motive:

- atractivitatea mai mare a autoturismelor personale care oferă servicii mai rapide față de serviciile transportului public feroviar;
- competitivitate în scădere față de microbuze care funcționează pe rute similare, în ceea ce privește timpul de călătorie, frecvența și prețul.

Starea degradată a infrastructurii feroviare a condus la scăderea vitezei de exploatare, iar confortul este afectat de parcul de material rulant din ce în ce mai uzat.

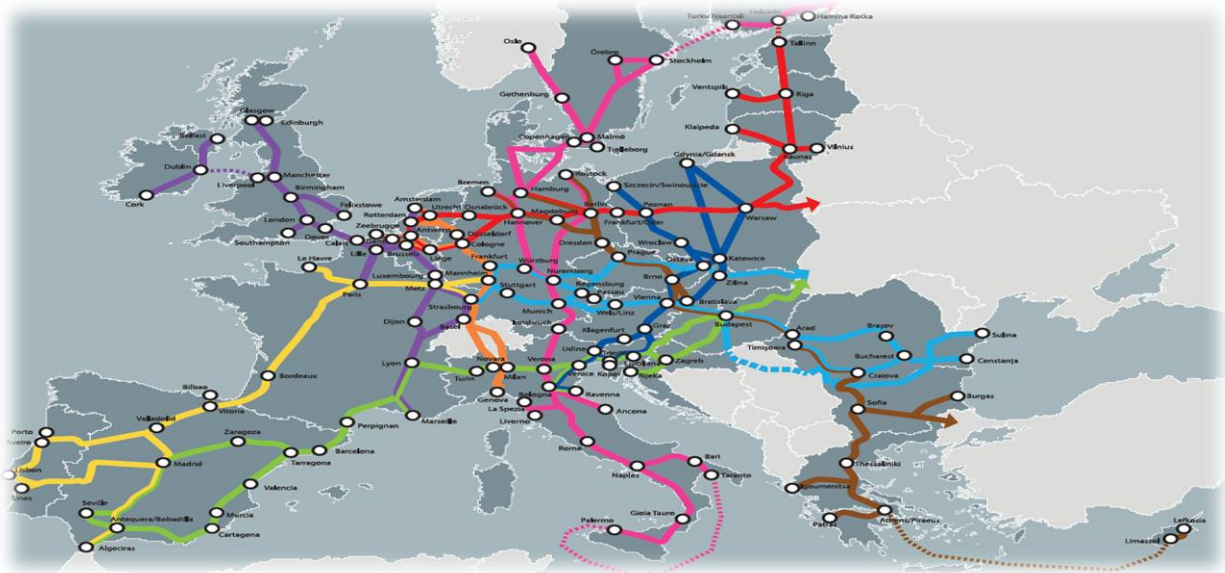
3.23.2. Rețeaua rutieră

Poziționare, accesibilitate și conectivitate la rețeaua TEN-T

Noua politică europeană privind infrastructurile va crea o rețea de transport europeană solidă, extinsă în 28 de state membre. Rețeaua Trans-Europeană de transport (TEN-T) joacă un rol important în asigurarea libertății de mișcare a pasagerilor și bunurilor în Uniunea Europeană.

Strategia de dezvoltare locală a comunei Mușătești, Județul Argeș - 2018 - 2022

Aceasta include toate modurile de transport și suportă aproximativ jumătate din traficul de pasageri și marfă. Rețeaua Trans-Europeana de Transport reprezintă un factor major pentru stimularea competitivității economice și dezvoltării durabile a Uniunii Europene care contribuie la implementarea și dezvoltarea Pieței Interne, precum și la creșterea coeziunii economice și sociale. Dezvoltarea TEN-T presupune interconectarea și interoperabilitatea rețelelor naționale de transport precum și accesul la acestea.



Rețeaua Trans - Europeană de transport (TEN-T)

Teritoriul României este traversat de către două coridoare ale rețelei primare - Coridorul Orient/Mediterana de Est și Coridorul Rin – Dunăre care include și regiunea București- Ilfov.

Coridorul Orient-Mediterana de Est - conectează porturile germane Bremen, Hamburg și Rostock prin Republica Cehă și Slovacia, cu o ramificație prin Austria, mai departe prin Ungaria, prin portul românesc Constanța, portul bulgar Burgas, cu o legătură către Turcia, până la porturile grecești Salonic și Pireu, cu o legătură prin „Autostrada Mării” spre Cipru. Coridorul cuprinde căi ferate, căi rutiere, aeroporturi, porturi, terminale feroviar-rutiere și căile navigabile interioare ale râului Elba. Principalul sector cu trafic îngreunat este calea ferată Timișoara – Craiova- Sofia.

România dispune de 83.703 kilometri de drum public. Aproape 60.000 de kilometri sunt de drum vechi și plin de gropi, iar 26.791 km au trecut printr-un proces de modernizare. Din totalul de drumuri, 16.690 km sunt drumuri naționale. Cele mai multe drumuri din România sunt de două benzi.

Accesul la coridoarele vest-europene, precum și la cele est și sud -europene este însă limitat și îngreunat de capacitatea de transport și de calitatea redusă a anumitor elemente de infrastructură, precum și a lipsei de autostrăzi (nu există pe termen scurt și mediu perspective pentru realizarea acestui tip de drum).

Rețeaua de drumuri publice s-a dezvoltat ca urmare a necesității de a oferi legături rutiere între orașe și noile drumuri au urmat vechile aliniamente. Rezultatul a fost crearea multor sate și

orașe dispuse liniar de-a lungul drumurilor, fără șosea de centură, tot traficul local și de tranzit trebuind să treacă prin centrul localității.

Datorită lipsei investițiilor în drumurile secundare (mai ales în zonele rurale) localitățile lineare (sate dispuse de-a lungul și pe ambele părți ale drumului) au continuat să se dezvolte de-a lungul drumurilor naționale ducând la agravarea situației în care traficul de tranzit pe șoselele naționale vine în conflict cu viața de zi cu zi a comunității rurale. Apar blocaje ce au ca rezultat creșterea duratei deplasării, creșterea costurilor de exploatare a vehiculelor, accidente și deteriorarea mediului inconjurator.

Dezvoltarea infrastructurii de transport reprezintă o condiție necesară pentru implementarea cu succes a celorlalte priorități de dezvoltare ale regiunii, contribuind la reșterea mobilității persoanelor și a mărfurilor, la integrarea zonei cu rețeaua trans-europeană de transport, la combaterea izolării zonelor subdezvoltate și, nu în ultimul rând, la dezvoltarea infrastructurii de transport regională și locală.

O infrastructură de transport eficientă, conectată la rețeaua europeană de transport contribuie la creșterea competitivității economice, facilitează integrarea în economia europeană și permite dezvoltarea de noi activități pe piața internă.

Rețeaua rutieră locală

Regiunea Sud Muntenia are o poziție geografică strategică, fiind o regiune de graniță amplasată lângă Municipiul București, capitala României și una dintre metropolele importante ale Europei.

Principalele căi rutiere internaționale care străbat Regiunea Sud Muntenia:

- E60: - Franța Elveția, Austria, Ungaria – Borș-Oradea-Cluj Napoca-Turda-Târgu Mureș-Brașov-Ploiești-București-Urziceni-Slobozia-Constanța;
- E70: - Spania, Franța, Italia, Slovenia, Croația, Serbia - Timișoara - Drobeta Turnu Severin- Craiova – Alexandria – București – Giurgiu – Bulgaia – Turcia – Georgia;
- E81: - Ucraina – Halmeu – Livada – Satu Mare – Zalău – Cluj Napoca – Turda – Sebeș – Miercurea Sibiului – Sibiu – Pitești – București – Constanța;
- E85: - Lituania – Belarus – Ucraina – Siret – Suceava – Roman – Bacaă – Buzău – Urziceni – București – Giurgiu – Bulgaria – Grecia;
- E574: - Bacaău – Onești – Târgu Secuiesc – Brașov – Pitești – Craiova;
- E577: - Slobozia – Brăila – Galați – Republica Moldova – Ucraina;
- E584: - Ucraina – Republica Moldova – Galați – Slobozia;

Regiunea Sud Muntenia beneficiază de avantaje oferite de autostrăzile A1 – București – Constanța, A3 – București – Pitești.

**Strategia de dezvoltare locală a comunei Mușătești,
Județul Argeș - 2018 - 2022**

Rețeaua drumurilor publice în Regiunea Sud Muntenia:

Regiunea de dezvoltare Sud-Vest Oltenia	Anul - 2010 - km	Anul - 2011- km
Drumuri publice total:	12.672	12.707
din care:		
modernizate	4.193	4.219
cu îmbrăcămînți ușoare rutiere	4.007	4.101
pietruite	3.358	3.304
de pământ	1.114	1.083

Lungimea, densitatea și starea drumurilor la nivelul Regiunii Sud Muntenia în 2011:

	Drumuri Total km	Drumuri Modernizate %	Cu Îur %	Drumuri naționale Total km	Drumuri naționale Modernizate %	Drumuri naționale Cu Îur %	Drumuri județene și comunale Total km	Drumuri județene și comunale Modernizate %	Drumuri județene și comunale Cu Îur %	Desitate drumuri publice pe 100km ²
Regiunea S-M	12,707	33,20	32,27	2.791	96,09	3,19	9.916	15,50	40,46	36,9
Argeș	3.476	18,47	31,79	585	95,21	2,91	2.891	2,94	37,63	50,9
Călărași	1.320	40,38	25	500	99	1	820	4,63	39,63	25,9
Dâmbovița	1.868	27,68	39,29	361	100	-	1.507	10,35	48,71	46,1
Giurgiu	1.159	58,50	14,50	311	96,78	0,32	848	44,46	19,69	32,9
Ialomița	1.155	40,09	32,03	352	92,33	7,67	803	17,19	42,71	25,9
Prahova	2.205	23,90	54,47	293	100	-	1.921	12,24	62,81	46,8
Teleorman	1.524	56,36	12,66	389	89,97	10,03	1.135	44,85	13,57	26,3

ÎUR – Îmbrăcămînți ușoare rutiere

Transport rutier - Conectivitate la rețeaua TEN-T

Regiunea Sud Muntenia este un punct de intersecție a mai multor coridoare pan-europene care leagă centrul și nordul Europei de zona Mediteraneană și Asia:

- Coridorul Pan - European IV – coridor intermodal (feroviar și rutier), care leagă zona centrală a Europei – orașele Dresden și Nurenberg – de porturile Constanța, salonic și Istanbul, prin trei ramificații, via Praga-Viena-Budapesta-București-Sofia;
- Coridorul Pan – European VII - Fluviul Dunărea – coridor fluvial, care leagă portul Rotterdam de portul Constanța;
- Coridorul Pan – European IX – coridor intermodal (feroviar și rutier), care leagă nordul Europei – Orașele Helsinki și Kainingrad – de porturile Odesa și Alexandroupolis, via Sankt Petersburg – Moscova – Kiev- București.

Toate județele din Regiunea Sud Muntenia au acces la cel puțin unul dintre aceste coridoare

Pan – Europene:

- Teleorman – coridorul - VII;
- Giurgiu – coridoarele - IV – VII și IX;
- Călărași – coridoarele – IV și VII;
- Ialomița – coridoarele – IV, VII și IX;
- Prahova – coridorul IX;
- Argeș – coridorul IV;
- Dâmbovița – coridorul IV;

3.23.3. Transport aerian

În Regiunea Sud Muntenia nu funcționează nici un aeroport civil pentru transportul aerian de marfă și călători, dar beneficiază de serviciile celui mai mare aeroport din România – Aeroportul Internațional Henri Coandă, amplasat la minimum 60 km și maxim 120 km de capitalele județelor regiunii.

3.23.4. Transport pe apă

Dunărea face parte din axa prioritară TEN-T-18: axa de transport fluvial Rin/Meusia-Main-Dunăre, și furnizează României și altor țări prin care trece noi oportunități majore pentru dezvoltarea transportului pe apă. Traficul pe căi navigabile este în exclusivitate realizat pe Dunăre. Drumurile europene asigură legături eficiente cu cele 5 porturi din cadrul regiunii: Turnu – Măgurele, Zimnicea, Giurgiu, Oltenița și Călărași, acestea fiind, însă, slab dotate, cu transbordare costisitoare și insuficient gestionate. Ca parte a rețelei de transport trans-europene, Dunărea are potențial pentru dezvoltarea turismului în zonele adiacente râului și în Delta și pentru îmbunătățirea activităților din porturile fluviale, fiind parte din dezvoltarea transportului combinat.

Punctele de trecere ale frontierei din Regiunea Sud Muntenia:

- Turnu Măgurele – județul Teleorman – Nicopol – punct fluvial;
- Zimnicea – județul Giurgiu – Ruse – punct fluvial și feroviar – Podul Prieteniei Giurgiu – Ruse;
- Oltenița – județul Călărași – Tutrakan – punct fluvial;
- Călărași – județul Călărași – Silistra – punct fluvial;

3.24. Turism

Turismul reprezintă pentru Regiunea Sud Muntenia un sector economic care dispune de un valoros potențial de dezvoltare, neexploatat încă suficient și care poate deveni o sursă de atractivitate atât a investitorilor cât și a turiștilor (români și străini).

Pe teritoriul Regiunii Sud Muntenia, datorită reliefului variat, există zone cu potențial turistic complex și de mare valoare – Parcuri Naționale, Rezervații ale Biosferei, monumente naturale, arii naturale protejate, valori ale patrimoniuului natural de interes național, resurse balneare, muzee și case memorial – dar și zone cu potențial turistic ridicat – rezervații,

monumente ale naturii de interes național, valori ale patrimoniului cultural de interes național, resurse balneare, muzee sau case memoriale.

Dezvoltarea turismului, trebuie să țină cont de principiile dezvoltării durabile, în sensul conservării și protejării patrimoniului natural și cultural dar și a reducerii presiunii antropice asupra mediului.

Regiunea Sud Muntenia – deține 3 parcuri naționale și naturale, din totalul de 13 de pe întreg teritoriul României.

Parcuri Naționale

- Parcul Național Piatra Craiului – aflat pe teritoriul județului Argeș și Brașov(Regiunea Centru);
- Parcul Național Bucegi – aflat pe teritoriul județelor Prahova, Dâmbovița și județul Brașov (Regiunea Centru);
- Parcul Natural Comana – aflat pe teritoriul județului Giurgiu, reprezintă unul dintre cele patru situri Ramsar ale României.

În anul 2010, în Regiunea Sud Muntenia, potrivit Raportului privind starea mediului, se înregistrau 67 de rezervații naturale.

Județul Argeș

Pe teritoriul județului Argeș, ariile protejate însumează 31 de rezervații naturale. În Munții Făgăraș se găsesc 14 zone naturale, care sunt reprezentate în mare parte de lacuri – 11 din cele 14 lacuri din județ. Printre rezervațiile naturale se mai numără 6 peșteri, dintre care 5 situate în Parcul Național Piatra Craiului, 3 zone carstice și câte o zonă din cele de granit, calcar, aven, loc fosilifer, rezervație și gol alpin.

Județul Călărași

Rezervațiile naturale include 3 ostroave, ce fac parte din cele 8 ostroave protejate ale Dunării, o pădure acoperită cu vegetație forestieră și un iezor, rezervația avifaunistică din Lunca Dunării.

Județul Dâmbovița

Parcul Național Bucegi, asigură 9 rezervații naturale din cele 12 ale județului și se găsesc sub formă de peșteri, plaiuri, chei, o mlaștină și o vale. Alte 3 arii naturale protejate sunt Plaiul Domnesc – comuna Moroieni, Izvoarele de la Corbii Ciungi – comuna Corbii Mari și poienile cu narcise de la Vișina și Petrești.

Județul Giurgiu

Deține 5 arii naturale protejate – pădurile Manafu, Oloaga – Grădinari, Padina Tătarului, rezervația Teșila – protejează bujorul românesc, rezervația naturală Cârna- Dinu-Păsărică.

Județul Ialomița

Deține cele mai puține rezervații din aria Regiunii Sud Muntenia ce se reduc la – două lacuri și o pădure.

Județul Prahova

Muntele de sare Slănic – una din cele 6 rezervații naturale care are și calitate de monument al naturii, iar alte 4 – Abruptu Prahovean, Locul fusilier Plaiul Hoților, Munții Colții lui Barbeș, Arinișul din Sinaia aparțin Parcului Național Bucegi. Li se adaugă – Tigăile Mari din Ciucaș – ansamblu de forme de relief cu caracter ruiniform și stâncos.

Județul Teleorman

Cele 5 rezervații naturale cuprind – lacul Suhaia, pădurile Trioanu și Pojorâtele, ostrovul Gâsca, ostrovul Mare.

Monumente ale naturii

Sunt zone cu elemente naturale de valoare și cu o deosebită semnificație ecologică, științifică sau peisagistică, considerate bunuri naționale, ocrotite prin lege și conservate.

În Regiunea Sud Muntenia, conform Raportului din 2010 privind starea mediului, s-au conservat 18 monumente ale naturii.

În județul Ialomița – pădurea de stejari seculari Alexeni – conține 9 exemplare sunt încadrate în categoria de monumente ale naturii.

În județul Giurgiu – stejarul secular – Muma Pădurii – care are o circumferință de 8,3 m și o vârstă de peste 600 de ani.

Monumentele naturale din județul Teleorman cuprind 8 arbori cu înălțimi de peste 17 m până la 25 de m – 4 stejari, 3 salcâmi japonezi și un castan porcesc.

Arii de protecție specială avifaunistică

Regiunea Sud Muntenia deține pe teritoriul său 23 de arii de protecție special avifaunistică.

Județul Argeș deține doar o arie de protecție special avifaunistică, în timp ce județele Ialomița și Călărași dețin câte 7 zone, iar județele Giurgiu și Teleorman câte 4 zone.

Monumente istorice

Pe teritoriul Regiunii Sud Muntenia, există 4.768 de monumente catalogate cu valențe istorice – monumente de arheologie, arhitectură fortificată, arhitectură religioasă, arhitectură civilă sau vestigii de pictură și sculptură monumentală.

Județul Dâmbovița - deține 1.239 de monumente istorice – Curtea Domnească, Turnul Chindiei, Palatul Domnesc, Ansamblul Palatului Brâncovenesc de la Potlogi, Biserica albă, Biserica Târgului, necropolele din comuna Voinești, Mănăstirea Dealu.




Curtea domnească de la Târgoviște

În județul Prahova, lista monumentelor istorice cuprinde 1.069 de vestigii – Castelul Peleş, Castelul Pelicor, Mănăstirea Sinaia, rezervațiile arheologice din comunele Târgșorul Vechi

**Strategia de dezvoltare locală a comunei Mușătești,
Județul Argeș - 2018 - 2022**

și Vadu Săpat, Biserica Domnească Sfinții Apostoli Petru și Pavel, Statuia Libertății, casa Hagi Prodan, Casa Cămășiei, Crucea de pe Caraiman, statuia lui Mihai Viteazul.



Crucea de pe Caraiman

În județul Argeș, lista monumentelor istorice conține 1.026 de poziții – Palatele Domnești de la Câmpulung și Curtea de Argeș, Mănăstirea Cotmeana, fortăreața Poenari, construcțiile feudale de la Glavacioc și Aninoasa, Mănăstirea Curtea de Argeș, Biserica Domnească, Biserica Sânt Nicolae, Biserica Episcopală, Masa lui Traian.



Mănăstirea Curtea de Argeș

Județul Giurgiu deține doar 542 de monumente istorice – situl arheologic de la Malu, ruinele cetății Giurgiu, Turnul cu Ceas, ruinele palatului Cantacuzino de la Mironești, Crucea de

piatră de la Călugăreni, Biserica Grecească, Biserica de Lemn de la Călugăreni, Mănăstirea Comana.



Turnul cu ceas

Patrimoniul istoric al județului Teleorman, împarte cele 393 de monumente istorice în 316 monumente arhitectonice, 60 de monumente, 2 case memorial, 15 situri istorice urbane și rurale – Cetatea Cazacilor din Roșiori de Vede, cetatea medievală Turnu, ruinele Curții lui Constantin Aga Bălăceanu, situl arheologic La Biserica din comuna Măgura, rezervația paleontologică sau situl arheologic de la Vitănești.

Județul Călărași deține doar 284 de monumente istorice – ruinele palatului Ghica, ruinele Curții Brâncovenești de la Obilești, Casa Domnească de la Plătărești, Casa scriitorului Marin Preda, Mănăstirea Plătărești.



Mănăstirea Plătărești

În județul Ialomița, lista monumentelor istorice cuprinde 218 de poziții – Orașul de Floci (unica așezare urbană din estul Câmpiei Române din perioada medievală – numele provine de la comerțul cu lână – floccus-), Mănăstirea Sfinții Voievozi, Gara Fetești, turn de clopotniță din

Strategia de dezvoltare locală a comunei Mușătești, Județul Argeș - 2018 - 2022

comuna Balciu, ansamblul conacului Bolomey de la Cosâmbești, ferma model de la Perieți, Așezământul Cultural-Religios de la Maia Catargi.

Infrastructura de turism

Structuri de primire turistică cu funcțiuni de cazare turistică în Regiunea Sud Muntenia:

	1990	2010	2011	2012	2013	2014
Regiunea Sud Muntenia	346	472	533	581	638	656
Argeș	36	126	152	187	205	223
Călărași	9	11	14	16	15	17
Dâmbovița	47	58	64	66	68	73
Giurgiu	5	12	11	12	13	11
Ialomița	20	22	22	24	27	27
Prahova	211	233	257	262	293	286
Teleorman	18	10	13	14	17	19

Sursa: INSSE –Baze tempo-

Capacitatea de cazare turistică existent în Regiunea Sud Muntenia:

	1990	2010	2011	2012	2013	2014
Regiunea Sud Muntenia	26.900	22.625	24.111	26.336	27.906	28.348
Argeș	4.669	5.419	5.942	7.076	7.461	7.829
Călărași	556	534	561	612	643	843
Dâmbovița	4.137	2.478	2.740	2.822	2.861	3.263
Giurgiu	544	806	814	874	916	570
Ialomița	3.567	2.807	3.021	3.106	3.183	3.114
Prahova	12.031	9.906	10.319	11.114	12.044	11.525
Teleorman	1.396	675	714	732	798	1.204

Sursa: INSSE –Baze tempo-

3.25. Structuri partenoriale

În prezent, în Regiunea Sud Muntenia funcționează mai multe structuri partenoriale, dintre care amintim:

- **Asociații de Dezvoltare Intercomunitară (ADI)** – sunt definite conform Legii nr. 215/ 2001 a administrației publice locale ca fiind - structuri de cooperare cu personalitate juridică, de drept privat, înființate, în condițiile legii, de către unitățile administrativ-teritoriale pentru realizarea în comun a unor proiecte pentru dezvoltare de interes zonal sau regional ori furnizarea în comun a unor servicii publice.

La nivelul Regiunii Sud Muntenia există în prezent un număr de 59 de Asociații de Dezvoltare Intercomunitară. Scopul acestor asociații este de a asprijini procesul de dezvoltare comunitară, intracomunitară și mai ales dezvoltare rurală. În județul Prahova își desfășoară activitatea un număr de 13 asociații iar la polul opus este județul Giurgiu cu doar 5 asociații.

- **Grupuri de acțiune locală (GAL)** - În România GAL-urile au început să fie formate în anul 2009 prin intermediul Axei 4 –Leader din cadrul PNDR 2007 – 2013. Abordarea Leader “de jos în sus”, reprezintă o modalitate ce permite actorilor locali determinarea nevoilor zonei din care provin și contribuirea la dezvoltarea teritorială din punct de vedere economic, demografic, educațional, cultural etc. prin intermediul unei strategii de dezvoltare elaborată și implementată local. Grupurile de Acțiune Locală sunt entități ce reprezintă parteneriate public – private, constituite din reprezentanți ai sectorului public, privat și civil, desemnați dintr-un teritoriu rural omogen, care trebuie să îndeplinească o serie de cerințe privind componența, teritoriul acoperit și care implementează o strategie integrată pentru dezvoltarea teritoriului. GAL-ul are sarcina de a identifica și implementa o strategie de dezvoltare locală, de a lua decizii privind alocarea resurselor financiare și de a le administra, cu scopul de a asigura dezvoltarea durabilă a teritoriului pe care îl reprezintă.
- **Pactul Teritorial Sud Muntenia pentru Ocupare și Incluziune Socială** - Crearea Pactului Teritorial Sud Muntenia pentru Ocupare și incluziune socială, ca și a celorlalte 7 pacte regionale din România, a fost inițiativa Ministerului Muncii, Familiei și Egalității de Șanse. Crearea acestor structuri parteneriale la nivel regional, cu posibilitate de multiplicare la nivel județean și local, a reprezentat o importantă componentă, care avea drept scop elaborarea și implementarea politicii privind ocuparea forței de muncă la nivel regional (elaborarea Planurilor Regionale de Acțiune pentru Ocupare și Incluziune Socială -PRAO) și creșterea capacității de programare și absorbție a fondurilor europene.
- **Forme de asociere și parteneriate între localități** - înfrățirea între orașe este o realitate a Europei actuale. Scopul acestui tip de parteneriat este de a încuraja cooperarea între orașe și înțelegere între cetățenii lor. În prezent, înfrățirea între orașe reprezintă o rețea unică și compact pe întreg teritoriul Europei, dar și dincolo de granițele ei.

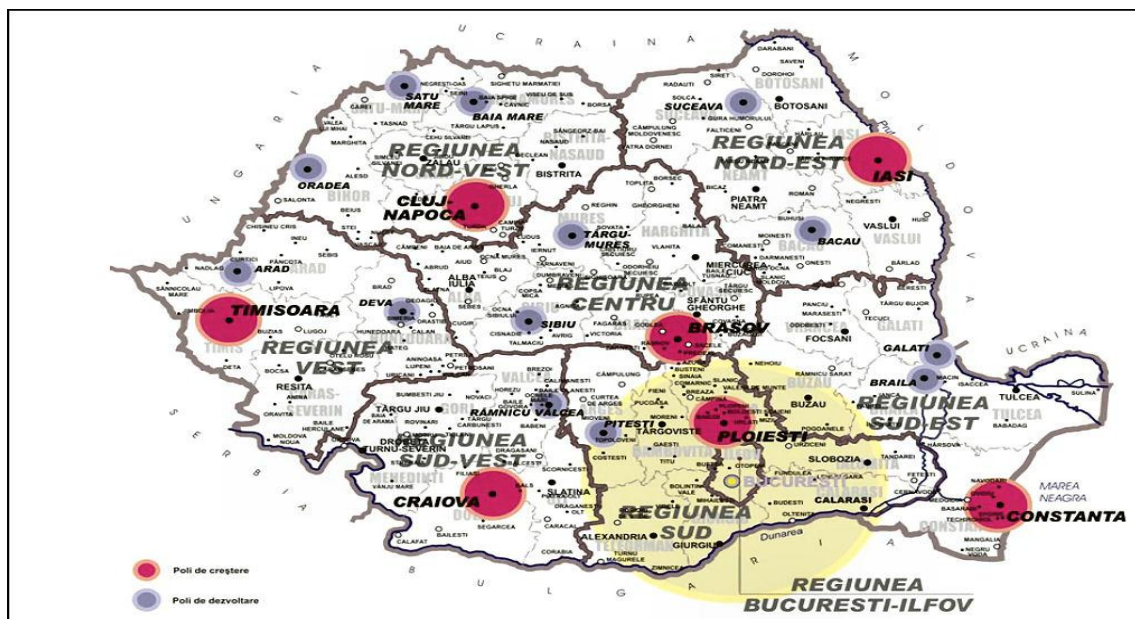
3.26. Poli de creștere și dezvoltare

În România, pentru impulsionarea dezvoltării economice și urbane, s-au înființat 7 poli de creștere 13 poli dezvoltare, în cadrul cărora se realizează cu prioritate investiții din programele cu finanțare comunitară și națională.

Regiunea Sud Muntenia este structurată în jurul a două poluri – Municipiul Ploiești, identificat ca fiind drept pol de creștere prin Hotărârea de Guvern nr. 998/2008 și Municipiul Pitești, identificat ca fiind pol de dezvoltare în cadrul aceleasi hotărâri de guvern. Ambii poli de dezvoltare din Regiunea Sud Muntenia au un potențial semnificativ atât în dezvoltarea regională dar și în cea extra-regională.

Pol de creștere Ploiești – Municipiul Ploiești, face parte în cadrul Regiunii Sud Muntenia, dintr –o zonă cu profil dominant industrial, concentrând principalele centre industriale și de servicii din regiune, fiind caracterizat print – un grad ridicat de populare și dezvoltare urbană.

Strategia de dezvoltare locală a comunei Mușătești, Județul Argeș - 2018 - 2022



Structura polului de creștere Ploiești:

Localități urbane – 1 Municipiu și 3 orașe:

- Municipiul Ploiești – reședință de județ – principal centru economico-social cu funcțiuni complexe industriale și terțiare – administrative, politice, cercetare-dezvoltare, învățământ superior;
- Băicoi și Boldești-Scăeni – orașe cu profil dominant industrial- agrar;
- Plopeni – oraș cu activități predominant industriale și servicii de importanță locală;

Localități rurale – 10 comune cu satele componente:

- Brazii de Sus, Brazii de Jos, Negoiești, Popești, Bucov, Chițorani, Pleșa – sate cu activități predominant industriale;
- Aricești, Rahtivani, Berceni, Blejoi, Dumbrăvești, Valea Călugărească, Păulești, Târgușorul Vechi, Bărcănești – sate cu activități agricole – industriale- terțiare;

Zona metropolitană Ploiești – a fost înființată în anul 2008, sub forma unei Asociații de Dezvoltare Intercomunitară, prin asocierea voluntară a 15 unități administrativ-teritoriale din proximitatea Municipiului Ploiești. În prezent este singura zonă metropolitană funcționantă din Regiunea Sud Muntenia.

Polul de creștere Pitești:

Municipiul Pitești – este al doilea centru de importanță regională din Sud Muntenia, precum și un important centru de comunicații naționale, caracterizat prin existența legăturilor feroviare, prezența unei autostrăzi, șosele naționale.

Strategia de dezvoltare locală a comunei Mușătești, Județul Argeș - 2018 - 2022

O importanță deosebită o are legătura municipiului Pitești cu Coridorul de Transport Pan-European IV – TEN Tr – Axa prioritară 7.

Zona metropolitană Pitești – pentru a face parte din această zonă au fost selectate într – o primă fază orașele și comunele limitrofe – Albota, Bascov, Bradu, Mărăcineni, Mioveni, Moșoaia și Ștefănești.

Inițiative antreprenoriale

Structurile de sprijinire a afacerilor – parcurile industriale, parcuri logistice parcuri de afaceri, tehnologice, incubatoare de afaceri , clustere – contribuie la dezvoltarea economică a localităților.

Parcuri industriale

În anul 2012, la nivel național existau un număr de 52 de parcuri industriale, din care 19 se aflau în Regiunea Sud Muntenia: Prahova -11, Dâmbovița – 5, Argeș – 1, Giurgiu – 1, Ialomița – 1. Județele Călărași și Teleorman nu dispun de nici un parc industrial.

Parcuri industriale în Regiunea Sud Muntenia:

Județ	Denumire parc industrial
Argeș	Parcul Industrial WPD Oarja
Dâmbovița	Parcul Industrial Răcari
Dâmbovița	Parcul Industrial Moreni
Dâmbovița	Parcul Industrial Mija
Dâmbovița	Parcul Industrial WDP Corbii Mari
Dâmbovița	Parcul Industrial Priboiu
Giurgiu	Parcul Tehologic și Industrial Giurgiu Nord
Ialomița	Parcul Industrial Fetești
Prahova	Parcul Industrial Prahova
Prahova	Parcul Industrial Ploiești
Prahova	Parcul Industrial Brazi
Prahova	Parcul Industrial Mizil
Prahova	Parcul Industrial Urlați
Prahova	Parcul Industrial Allianso Business Park-Aricești Rahtivani
Prahova	Parcul Industrial WDP Aricești Rahtivani
Prahova	Parcul Industrial Ciorani
Prahova	Parcul Industrial Industrial Primus 1 Aricești Rahtivani
Prahova	Parcul Industrial Industrial Primus 2 Aricești Rahtivani
	Parcul Industrial Plopeni

Sursa: Ministerul Administrației și Internelor

Incubatoare de afaceri

În România sunt înregistrate 60 de incubatoare, cele mai multe activând în domenii precum servicii de consultanță, IT, Biotehnologii, biomateriale, transfer de know-how, cercetare științifică, servicii de transport etc.

În Regiunea Sud Muntenia funcționează două incubatoare de afaceri:

- Incubatorul de Afaceri Universitar Giurgiu;
- Incubatorul Tehnologic și de Afaceri IATF Ploiești – ce funcționează în cadrul Universității de Petroș- Gaze Ploiești;

Centre de informare tehnologică

În anul 2012, în Regiunea Sud Muntenia existau 3 centre de informare tehnologică:

- CIT –CCIA Ialomița – activ în industria alimentară și agricultură;
- CIT – CCIA Teleorman – activ în industria textilă, a produselor textile și a produselor din piele, agricultură, industria alimentară și protecția mediului;
- CIT Casa Dunării – Fundația pentru democrație, Cultură și Libertate – Filiala Călărași – autorizat provizoriu în domeniul precum – energie eoliană și solară, cogenerare, hidroenergie; internet, comunicații fixe și mobile; transporturi; tradiții.

Clustere

Înființarea clusterelor are drept scop încurajarea cooperării dintre diferiți actori economici, în vederea creșterii competitivității și productivității.

În Regiunea Sud Muntenia, funcționează un cluster inovativ – Dacia Renault Cluster Pole Pitești, care este o asocieră de tip profesional și patronal compusă din societăți comerciale care desfășoară activități în industria de automobile, asociate în scopul reprezentării intereselor sectorului de automobile. Asociație fără scop lucrativ - Dacia Renault Cluster Pole – grupează 150 de societăți comerciale de mărimi diferite, având în comun faptul că se ocupă de concepția, fabricarea și comercializarea de automobile, materiale și componente. Module, părți din automobil sau realizează servicii legate de automobile.

Zone libere

Zonele libere, au fost create cu scopul promovării schimburilor internaționale și al atragerii de capital străin și pentru sporirea posibilităților de utilizare a resurselor economiei naționale. În acest scop a fost înființată Zona Liberă Giurgiu în anul 1996.

Zona Liberă Giurgiu – are ca obiectiv prioritar atragerea investițiilor străine pentru dezvoltarea activității industriale, precum și stimularea exporturilor de produse prelucrate.


Are o suprafață de 160 de ha, fiind amplasată la circa 60 km de București. În cadrul acestei zone își desfășoară activitatea de producție, comerț, construcții, prestări servicii etc. Circa 200 de firme.

3.27. Portofoliul Regional de Proiecte 2014-2020

O activitate importantă în ceea ce privește Strategia de Dezvoltare Regională și Locală 2014-2020 o reprezintă pregătirea portofoliului regional de proiecte. Portofoliul de proiecte include idei de proiecte și proiecte aflate în diferite stadii de pregătire identificate la nivel regional.

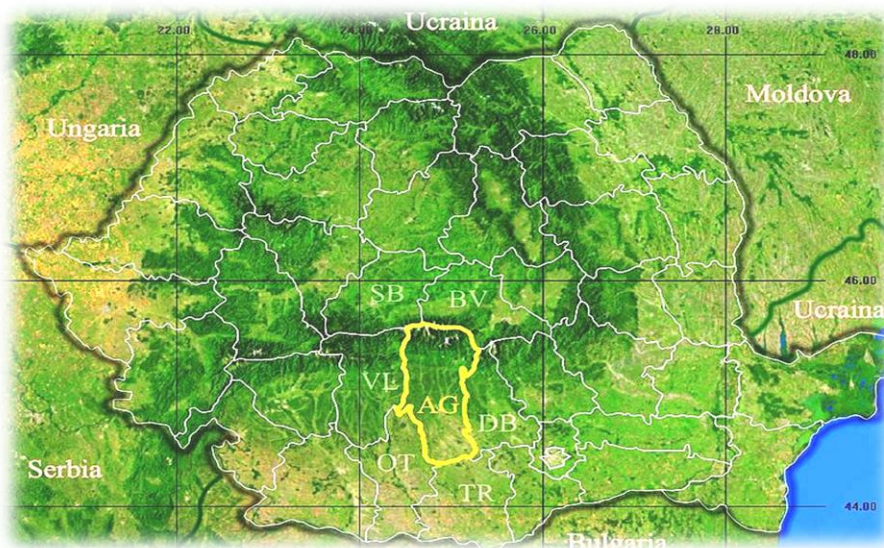
Portofoliul de proiecte este actualizat permanent în baza informațiilor furnizate de autoritățile publice locale și alți actori regionali.

IV. JUDEȚUL ARGES



4.1 Localizare

Județul Argeș este amplasat în partea central-sudică a României, fiind delimitat la sud de paralela de $44^{\circ}22'$ latitudine nordică și la nord de cea de $45^{\circ}36'$ latitudine nordică, la vest de meridianul de $24^{\circ}26'$ longitudine estică, iar la est de cel de $54^{\circ}19'$ longitudine estică. Suprafața județului este de 682.631 ha. În partea nordică, limita județului urmărește crestele înalte ale munților Făgăraș, traversează munții Piatra Craiului și culoarul Rucăr – Bran ce desparte județul Argeș de județele Sibiu și Brașov. La est limita cu județul Dâmbovița este mult mai lungă, traversând munții Leaota, Subcarpații Getici, piemontul Cândești și câmpia Găvanu Burdea. Limita sudică dinspre județul Teleorman taie câmpia Găvanu Burdea. La sud-vest, județul Argeș se învecinează cu județul Olt, limita străbătând câmpia Română și piemontul Cotmenei, traversând văile din bazinul superior al râului Vedea. Limita vestică, dinspre județul Vâlcea, traversează valea râului Topolog.



Vecinii săi sunt:

- la nord – județele Brașov și Sibiu;
- la est – județul Dâmbovița;
- la sud – județul Teleorman;
- la vest – județele Vâlcea și Olt;

Județul Argeș face parte din Regiunea Sud-Muntenia, situată în sudul României, alături de alte 6 județe : Prahova, Călărași, Giurgiu, Ialomița, Dâmbovița și Teleorman.

4.2. Descriere administrativă

Organizarea administrativă a teritoriului județului Argeș în anul 2018 cuprinde - trei Municipii - Pitești – reședința județului, Câmpulung și Curtea de Argeș, 4 orașe – Costești, Mioveni, Topoloveni, Ștefănești, 95 de comune și 577 sate.

Strategia de dezvoltare locală a județului Argeș pentru perioada 2014 -2020:

Obiective:

- Îmbunătățirea accesului populației la infrastructură și serviciile de transport;
- Asigurarea accesului egal la servicii medicale, sociale și culturale;
- Creșterea accesului populației județului Argeș la infrastructura și serviciile de protecție și conservarea mediului;
- Dezvoltarea agriculturii prahovene;
- Valorificarea potențialului local pentru dezvoltarea turismului și diversificarea economiei locale;
- Crearea cadrului necesar pentru dezvoltarea economic durabilă a județului Argeș;
- Întărirea capacității comunităților locale de a genera și gestiona dezvoltarea;
- Îmbunătățirea managementului resurselor umane în administrația județeană;
- Creșterea calității și accesibilității serviciilor publice oferite de către administrația publică județeană;
- Creșterea transparenței, integrității și responsabilității la nivelul administrației publice județene;
- Reducerea poverii administrative pentru mediul de afaceri și cetățenii județului Prahova;
- Sprijinirea activității formelor asociative dintre unitățile administrației publice locale sau dintre acestea și mediul privat, pentru întărirea capacității acestora;

Portofoliul de proiecte 2014 – 2020:

- Dezvoltarea infrastructurii județului prin asigurarea unei rețele publice de transport și servicii comunitare de utilități pentru o dezvoltare durabilă;
- Dezvoltarea infrastructurii de transport a zonei urbane;

**Strategia de dezvoltare locală a comunei Mușătești,
Județul Argeș - 2018 - 2022**

- Dezvoltarea și extinderea sistemului de transport public urban, de călători prin conectivitatea cu mediul periurban;
- Dezvoltarea sistemelor de transport ecologic;
- Realizarea de spații de parcare în zonele aglomerate;
- Îmbunătățirea infrastructurii tehnico edilitare critice pentru județ: rețele de utilități publice;
- Introducerea, extinderea, reabilitarea și modernizarea infrstructurii de utilități publice;
- Construcția, consolidarea și modernizarea domeniului edilitar;
- Dezvoltarea infrastructurii culturale, turistice și sportive, ca imbold al redefinirii identității cetățeanului argeșean;
- Construirea, modernizarea și dotarea infrastructurii culturale;
- Dezvoltarea infrastructurii turistice;
- Promovarea obiectivelor turistice;
- Dezvoltarea infrastructurii sportive și de agrement;
- Dezvoltarea capitalului social uman pentru o creștere economic și socială, prin servicii de sănătate moderne, îmbunătățirea calității învățământului și promovarea educației pentru adulți, crșterea gradului de ocupare pe piața muncii și asigurarea incluzunii sociale;
- Dezvoltarea durabil prin promovarea unei economii eficiente, ecologice și competitive din punctual de vedere al utilizării resurselor și a politicii energetic, protejarea mediului și managementul riscurilor;
- Creșterea competitivității economiei județului prin dezvoltarea infrastructurii de sprijin a afacerilor și consolidarea cercetării-dezvoltării inovării;
- Creșterea dinamică a economiei zonei rurale, dezvoltarea nivelului de trai în spațiul rural și a contribuției acestuia la economia județului;
- Dezvoltarea capacității administrative prin îmbunătățirea accesibilității și calității serviciilor publice furnizate și aplicarea unui management transparent;

V. PREZENTARE COMUNA MUȘĂTEȘTI



În primul câmp stânga sus este reprezentată una din ocupațiile de bază din aceste locuri, pomicultura, precum și așezarea comunei într-o zonă deluroasă în apropierea munților.

Cadranul din dreapta sus reprezintă apartenența cetățenilor la religia ortodox creștină precum și faptul că aceste locuri sau aflat sub oblăduirea unor mănăstiri precum Mănăstirea Bistrița și Mănăstirea Curtea de Argeș.

Bourul simbolizează în primul rând forța comunității dar și tradiția zonei în creșterea animalelor.

Ulciorul prezintă o altă îndeletnicire de bază a locuitorilor și anume olăritul.

Penelul simbolizează prezența unor personalități de valoare care își au originile în rândul comunității noastre, precum Constantin Dobrescu Argeș.

Frunzele de stejar simbolizează longevitatea localității.

5.1. Localizare și structură administrativă

Comuna Mușătești, este situată în sectorul central-nordic al județului Argeș, între următoarele coordonate geografice 45⁰11'20" - latitudine nordică și 24⁰46'58" - longitudine estică.

Mușătești este comună componentă a județului Argeș, Regiunea Sud Muntenia și are în componență zece sate – Bolovănești, Costești-Vâlsan, Mușătești, Prosia, Robaia, Stroești, Valea Faurului, Valea lui Maș, Valea Muscelului și Vâlsănești - reședința.

Comuna se află în partea central-nordică a județului, pe malurile râului Vâlsan, la poalele munților Făgăraș și este străbătută de șoseaua națională DN73C, care leagă Curtea de Argeș de Câmpulung. La Robaia și Valea Faurului, acest drum se intersectează cu șoseaua județeană DJ703I, care o leagă spre sud de Mălureni și Merișani (unde se termină în DN7C) și spre nord de Brăduleț.

Conform recensământului din 2011 populația comunei se ridică la 3.870 locuitori, în scădere față de recensământul din anul 2002 când au fost înregistrați 4.214 de locuitori.

Comuna Mușătești se învecinează cu:

- Comuna Brăduleț, în partea de nord;

Strategia de dezvoltare locală a comunei Mușătești, Județul Argeș - 2018 - 2022

- Comunele Domnești și Pietroșani, în partea de est;
- Comuna Mălureni, în partea de sud;
- Comunele Băiculești, Valea Iașului, Albești de Argeș și Municipiul Curtea de Argeș, în partea de vest;

Principalele căi de acces către comuna Mușătești:

- DN 73 C;
- DJ 703 I;



Distanța către Municipiile din județul Argeș:

- Pitești - 47 km;
- Câmpulung Muscel – 33 km;
- Curtea de Argeș – 17 km;

Distanța către orașele din județul Argeș:

- Costești – 73 km;
- Mioveni – 40 km;
- Ștefănești - 54 km;
- Topoloveni – 73 km;

Distanța către orașe ale țării:

- București – 163 km;
- Craiova – 169 km;
- Pitești – 47 km;
- Constanța – 385 km;
- Tulcea – 443 km;

- Buzău – 211 km;
- Iași – 421 km;
- Suceava – 440 km;
- Satu Mare – 488 km;
- Timișoara – 398 km;
- Oradea – 449 km;
- Brașov – 117 km;
- Sibiu – 129 km;

5.2. Elemente ale cadrului natural

5.2.1. Relief

Comuna Mușătești, este situată în sectorul sud-estic al județului Prahova, la 47 km distanță de Municipiul reședință de județ – Pitești. Mușătești este comună componentă a județului Argeș, Regiunea Sud Muntenia și are în componență zece sate având o suprafață de 9.892 ha.

Comuna Musătești datorează actuala sa întindere reformei administrative din 1968, când s-a format prin unirea celor două comune de până atunci, Stroești, Mușătești, a doua dând denumirea noii comune oferind și sediul administrative - satul Vîlsănești.

Întins de la nord către sud pe 15 - 16 km și cu o lățime de la est către vest de 6 - 7 km, teritoriul comunal are ca vecini: la nord teritoriul comunei Braduleț, la est teritoriile comunelor Corbi, Domnești și Pietroșani, la sud teritoriul comunei Mălureni, iar la vest teritoriile Municipiului Curtea de Argeș și ale comunelor Valea Iașului și Albeștii de Argeș.

Ocupând valea Vîlsanului între cumpenele de ape, teritoriul comunei Mușătești cuprinde 10 așezări, care sunt dispuse dinspre nord spre sud, acestea fiind: Bolovănești, Valea lui Maș, Valea Muscelului și Costești - Vîlsan, situate toate pe dreapta râului Vîlsan, iar Mușătești, Proșia, Valea Faurului, Vîlsănești, Stroești, pe stânga râului.

5.2.2. Clima

Regimul climatic este temperat continental moderat, cu temperatură medie multianuală între 8°C și 9°C, cu media lunii iulie de 18⁰ – 19⁰C, iar cea din ianuarie de - 2,9⁰ C. Valorile termice scad cu altitudinea, iar cantitatea de precipitații crește în aceeași direcție.

Marea variabilitate a cantităților de precipitații în timp și spațiu este demonstrată de cantitatea maximă căzută în 24 ore, care tot la Domnești este de 104,5 mm, mai mare decât cantitatea medie a lunii iunie (cea mai ploioasă). Astfel de ploi torențiale pot fi la originea unor viituri pe văile secundare și chiar pe râu, cu efecte uneori distrugătoare.

5.2.3. Hidrografia

Vîlsanul, arteră hidrografică principală, ce străbate teritoriul comunei pe direcția nord-sud, are în cadrul acestui teritoriu bazinul asimetric, partea vestică de două ori mai lată decât partea estică. Ca urmare afluenții cei mai lungi sunt pe partea dreapta: Robaia, Valea lui Maș, Valea Buneștilor, Valea Muscelului. Dintre acestea cea mai importantă este Robaia, un

râuleț cu debit permanent, alimentat din izvoarele ce formează din straturile sudice ale Dealului Chicera. Celelalte văi au un regim intermitent. Tot cu regim intermitent sunt și afluenții de pe stânga, care sunt și mai scurți: Valea Barnei, Valea Podului, Valea Maruncioiu, Valea Prosiei, Valea Faurului, Valea Satului, Valea Românești și alții dintre care ultimul este Valea lui Topor. Regimul hidrologic intermitent, puternic dependent de regimul pluviometric sau de viteza de topire a zăpezilor mai bogate (determinate de regimul termic) favorizează producerea unor viituri excepționale care pot fi periculoase mai ales prin marile debite solide pe care le pot dezvolta, ceea ce poate efecte drumurile, așezările, terenurile agricole.

Vîlsanul, care din anul 1964 își cedează cea mai mare parte din apele sale montane prin tunel în barajul Vidraru de pe Argeș, a rămas o palidă amintire a fostului râu. Regimul sau hidrologic resimte mai puternic fluctuațiile de regim ale afluenților săi, de când debitul sau este atât de diminuat.

Apa freatica se găsește pe Lunca Vîlsanului la adancime mică (0,5 - 3 m), pe tapșanul ea se găsește la 3 - 8 m (pe alocuri) la 0,5 - 2 m la Stroești, iar pe versanți ea este neînsemnată cantitativ-de exemplu la Bolovănești.

Câteva izvoare mai importante apar pe Valea Robaia, unul sub Dealul Oborului și alte câteva puțin mai în amonte de schitul Robaia.



5.2.4. Floră și faună

Vegetația specifică comunei Mușătești o formează făgetele de dealuri, care se întind în lungul interfluviilor, alături de care se află și gorunetele, comuna încadrându-se așa cum arăta Eugen Nedelcu (1974) în domeniul de interferență a făgetelor și gorunetelor, adică în etajul floristic nemoral.

Cele mai compacte și mai întinse păduri se întâlnesc pe interfluviile ce mărginesc comuna spre est și vest.

O notă specifică a vegetației comunei Mușătești o dau inversiunile de vegetație,

concretizate în faptul că versanții interfluviilor și zonele umbrite, în special în dosurile de vale sunt acoperite cu fâgete, iar podurile interfluviilor și pantele însorite sunt acoperite de stejarete, reprezentate prin gorun, care formează păduri compacte ca în Dealurile Drăgușești, Dealul Rizoia, fie pădure de gorun în amestec cu alte specii de foioase sub forma "șleaurilor de deal" specifice Dealului Satului.

Printre speciile care compun pădurea de gorun în amestec se remarcă: carpenul, ulmul, frasinul, specii de tei.

Printre arbuștii care îmbracă pădurea de gorunete se remarcă: păducelul, sângerul, cornul și alunul.



Primăvara, înainte de înfrunzirea arborilor, stratul ierbaceu este presărat cu mulțimea multicoloră a plantelor de primăvară: ghiociei, brebenei, viorele, untișor și alte multe specii. După ce coroanele arborilor se împlinesc cu frunze, flora stratului ierbaceu se reduce, remarcându-se dintre graminee: mărgica, păiușul de pădure, aliorul.

Făgetele ocupă suprafețe mai mari sub formă de păduri compacte pe interfluviul dintre Vâlsan și Valea Doamnei, precum și pe Valea Roboia și Valea lui Mas și sunt reprezentate prin fag, alături de care, în unele locuri se mai găsesc: paltinul de munte, frasinul, cireșul, carpenul.

Dintre arbuștii răspândiți sub fâgete se remarcă: cununița, murul, păducelul, lemnul căinesc.

Foarte răspândit în comuna Mușătești este salcâmul, în special pe Valea Roboia, Dealul Satului și pe versanții cu procese de pantă active, unde au fost plantați în scop de protecție, constituind o puternică bază meliferă.

În lunca Vâlsanului sunt răspândite esențele moi: aninul negru, răchita albă, salcia fragedă, salcia căprească, răchita roșie.

Pășunile și fânețele naturale prezente pe interfluviul dintre Vâlsan și Valea Argeșului il

suprafete mult mai mari decat pe interfluviul dintre Vâlsan și Valea Doamnei, cuprinde o bogată floră ierbacee a cărei mare diversitate îi asigură o ridicată valoare nutritivă.

Elementele cadrului natural sunt întregite de numeroase specii de animale de pădure, dintre care cel mai reprezentant este căprioara, element faunistic și vânătoresc, a cărui zonă optimă de trai se întinde până la aproximativ 700 - 800 m altitudine. Accidental, în nordul comunei, este prezent și cerbul, alături de care este prezent, tot accidental și ursul.

Se mai remarcă iepurele, prezent în întreaga zona care constituie vânatul cel mai important sub raport economic și vânătoresc-sportiv. Dintre carnivore, se remarcă vulpile și lupii și, destul de rar, râsul și pisica sălbatică. Din fauna mărunță amintim veverița, dihorul, nevăstuica.

În pădurile de goruneț și chiar în cele de amestec este prezent mistrețul, al cărui număr a crescut în mod simțitor și care, în turme, provoacă serioase pagube culturilor agricole, în special la nivelul satelor Stroești și Costești Vîlsan.

Ca un element faunistic, specific Vâlsanului și, în consecință, și comunei Mușătești este "aspretele", reprezentant endemic în fauna ihtiologică, alături de care, în apele Vâlsanului se mai găsesc mreana, cleanul.

5.2.5. Solul

Sub aspect pedologic, comuna Mușătești se încadrează în tipul genetic de soluri specifice etajului nemoral, căruia local îi corespund solurile silvestre brune, reprezentate, în cea mai mare parte, prin solurile negre argiloase, solurile silvestre podzolice, brune și brune gălbui.

Diversitatea solurilor este generată de condițiile locale (litologie, morfologie, regim climatic, floră), individualizând anumite regiuni și creând diferențieri între zonele de interfluviu și cele de vale.

Astfel, în centrul comunei, pe interfluviile cu spinări domoale și în sud, au evoluat solurile silvestre podzolice brune și brune gălbui.

În partea de vest, în cea mai mare parte a interfluviilor, în special pe pante, este acoperită de solurile negre și brune.

Dezvoltate în mare parte pe marne, argile și nisipuri, solurile silvestre au o textură variabilă, între lutoasă și lutonisoasă, în funcție de procentul de argilă pe care-l conțin și în cea mai mare parte o structură bulgăroasă.

Prezența argilei în aceste soluri face ca aderența particulelor de sol la uneltele agricole să fie ridicată și tot ea accentuează procesul de gomflare în prezența apei și de contracție când se pierde apa.

În unele puncte, cum este Dealul Dârjila din Valea Muscelului sau dosul Văii Buneștilor, prezența argilei, o cantitate mare, imprimă solului o coeziune ridicată.

Majoritatea solurilor silvestre podzolice brune și brune gălbui prezente pe interfluviile dintre Valea Vâlsanului și Valea Iașului, în Manga, Valea Buneștilor, Soptana au o textură lutoasă, fiind mai afânate, au o impermeabilitate potrivită, capacitate mare pentru apă, se lucrează în general bine și sunt bune pentru culturi agricole, pășuni și fânețe naturale.

Pe pantele abrupte, ca rezultat al proceselor de panta active, se găsesc soluri cu profil trunchiat, reprezentate prin litosoluri.

Pe terasele inferioare, situate în lungul Văii Vâlsanului, cât și în regiunile de la baza versanților, se găsesc soluri silvestre cu o textură lutonisoasă fiind afânate, cu o permeabilitate moderată, conținând suficiente cantități de substanțe nutritive.

In concluzie, se poate aprecia ca, alături de celelalte componente ale cadrului natural, învelișul de sol, prin particularitățile sale, contribuie la specificul zonei, sub aspectul importanței economice.

5.3. Zone cu riscuri naturale

Zonele de risc natural sunt areale delimitate geografic, în interiorul cărora există un potențial de producere a unor fenomene naturale distructive, care pot afecta populația, activitățile umane, mediul natural și cel construit și pot produce pagube și victime umane. Riscurile naturale sunt de natură hidrologică, hidrogeologică, geologică și geofizică.

Pe malurile lacurilor se manifestă eroziuni, care pot afecta și locuințe din intravilanul comunei.

Pe teritoriul comunei Mușătești există zone inundabile, adiacente acestor lacuri. Există și zone cu exces de umiditate, unde la amplasarea construcțiilor vor trebui executate drenaje.

5.4. Scurt istoric al comunei Mușătești

Satul Mușătești este cea mai veche așezare menționată pentru prima oară în scris într-un act emis la data de 1 iunie 1475, document prin care voievodul Basarab cel Tânăr - Laiotă întărește unor boieri mai multe proprietăți din zonă.

Fiind situată în imediata apropiere a locurilor unde s-a înfiripat încă din timpul primilor Basarabi capitala Țării Românești, comuna Mușătești alături de așezările vecine a trăit din plin atât evenimentele legate de construcția monumentelor de o deosebită valoare din Curtea de Argeș - Mănăstirea Meșterului Manole, cât și evoluția societății românești pe aceste meleaguri încă de pe vremea lui Seneslau, Tihomir, a primilor voievozi ai Țării Românești până în zilele noastre.

Este fără dubiu faptul că alături de așezările de pe Valea Vâlsanului, comuna Mușătești a avut o viață străns legată de activitatea politică ce s-a desfășurat la Curtea Domnească de Argeș. Semnificativ în acest sens este faptul că satul Stroești, sat de zestre al Jupâniței Neagoslava fiica lui Vlad Vodă cel Tânăr (1510-1512), este pomenit încă de pe vremea lui Mircea cel Bătrân (când s-a făcut hotărnicia moșiei Stroești cu orașenii argeșeni, fie în urma unor neînțelegeri, fie din porunca domnitorului) - Stroești-Argeș, documente și mărturi de N. Leonăchescu, 1970.

La sfârșitul secolului al XIX-lea, comuna făcea parte din plasa Argeș a județului Argeș și era formată din satele Mușătești, Prosica, Robaia și Valea lui Maș, având în total 1.397 de locuitori. În comună existau două biserici - una de mir și una monastică, a schitului Robaia și două școli primare - una de băieți și una de fete. La acea vreme, pe teritoriul actual al comunei mai funcționau, în aceeași plasă și comunele Costești-Stroești și Vâlsănești. Comuna Costești-Stroești cuprindea cele două sate eponime și avea 1.679 de locuitori, două biserici și două școli primare. Comuna Vâlsănești avea 818 locuitori, cuprindea satele Valea Faurului și Vâlsănești și avea o biserică și o școală mixtă.

Anuarul Socec din 1925 consemnează comunele în aceeași plasă. Comuna Mușătești avea 1.696 de locuitori în satele Mușătești, Robaia și Valea lui Maș și în cătunele Bolovănești și Prosia. Comuna Costești-Stroești se numea acum Stroești și avea 2.266 de locuitori în satele Costești, Stroești și Valea Muscelului, iar comuna Vâlsănești avea aceeași alcătuire și 1.078 de locuitori. În 1931, ele au fost comasate într-o unică comună, cu numele *Mușătești* și cu reședința la Vâlsănești.

În anul 1950, comunele au fost arondate raionului Curtea de Argeș din regiunea Argeș iar în anul 1968, au revenit la județul Argeș, reînființat.

Robaia

Așezarea inițială a satului a fost în zona Siliște, actualmente izlaz comunal. La începutul secolului al XVIII-lea au sosit din Ardeal câțiva tineri care s-au angajat zilieri la schitul Robaia și au fost împroprietăriți cu pământ arabil și grădini, în avalul vail. Majoritatea dintre ei s-au căsătorit cu fete din Valea lui Mas și Rotărești. Prima familie așezată a fost numită Oprica, apoi Popa, Eftimie, Gherase, Bucalau, Ioja.

La 5 km de centrul satului se găsește Mănăstirea Robaia, un vechi lăcaș de cult zidit în secolul al XVI-lea și pictată de Pârnu Mutu. Tot aici există și o biserică veche de lemn, adusă pe butuci de lemn din satul Prosia pe la 1800.

Numele de **Robaia** provine de la un atac al tătarilor care au intrat în această biserică și au luat oamenii robi în noaptea de Înviere. O parte din ei au scăpat în zona numita "Valea lui Mas"-acolo unde tătarii s-au oprit să se odihnească. În zona împădurită din apropierea mănăstirii se află Râpile Robăii, un fenomen geologic spectaculos vizibil și din Curtea de Argeș.

La căminul cultural din centrul localității este amenajat un muzeu al satului, prin truda învățătorului Nicolae Teodorescu.

Stroești

În ziua de 18 martie a anului 1500, Dragomir din Stroești - Argeș intra în cetatea Sibiului cu șapte poveri de crap și două poveri de știucă. La intrarea în oraș plătește taxa de intrare numită vigesima și slujbașul de la vamă îl trece în registru. Acest registru s-a păstrat și a devenit primul document scris în care se consemnează existența satului.

La 25 ianuarie 1501 tot în condicile vigesimale ale Sibiului este consemnat al doilea stroeștean, Ratea, care a dus acolo 3,5 poveri de crap și o povară de știucă (Leonăchescu – Năndrașu, 1981).

Un alt document care consemnează existența satului datează din 24 – 30 octombrie 1546 când Radu din Stroești – Argeș se duce la Brașov să vândă un bou și trei vaci iar la intrarea în cetate plătește vigesima fiind consemnat în registrul respectiv.

Prin existența lor aceste documente denotă faptul că satul argeșean Stroești exista cu mult înainte de 18 martie 1500 deoarece cei trei Dragomir, Ratea și Radu făceau negoț cu pește pe care îl aduceau de la Dunăre și vite, deci stroeștenii străbăteau arii întinse fiind oameni de acțiune, bine informați și cu știință de carte pentru a face față negoțului pe care îl practicau. Această ipoteză este confirmată de documentul din 7 iulie 1544 prin care Radu Paisie Voievod întărește mănăstirii Bistrița satul Stroești în urma unei judecăți cu orașenii din Argeș. În document se menționează hotarele moșiei și faptul că: „*această mai sus-numită ocină ei au hotărnicit-o din zilele lui Mircea voievod cel Bătrân și din zilele răposatului Basarab voievod*”.

La sfârșitul secolului al XV – lea satul Stroești era obște liberă. La 10 aprilie 1520, voievodul Neagoe Basarab întărește mai multe sate mănăstirii Bistrița din județul Vâlcea. În acest document satul nu figurează, dovadă ca era obște de moșneni. Figurează însă: „Și încă a mai dăruit jupânița banului, jupânița Neagoslava, ațigani anume: Corunga cu copiii lui și Goblîța cu copiii lui” pomeniți ulterior în actele în care figurează și satul Stroești.

Conform istoricului Aurelian Sacerdoțeanu, soția banului Barbu Craiovescu, Neagoslava, a fost o frumoasă din Stroești, care a avut aici pământ de zestre și câteva sălașe de țigani.

La 22 mai 1523 – 1525, voievodul Valdislav al III – lea scutește de dări satele mănăstirii Bistrița – Vâlcea, printre care și Stroești. Nu se știe exact anul: 1523, 1524 sau 1525 în care satul Stroești devine sat de danie al mănăstirii Bistrița. Cert este că stroeștenii au fost deposedați de pământ într-un mod abuziv de banul Barbu Craiovescu. Pământul de zestre din Stroești al jupâniței Neagoslava a fost punctul de plecare și „argumentul” privind deposedarea de pământ. Din acest moment a început bătălia stroeștenilor pentru recâștigarea dreptului de proprietate asupra moșiei lor.

O primă reacție împotriva deposedării de drepturi a stroeștenilor datează din 20 mai 1526. Tăbăci cu ceata lui din Stroești s-au plâns domniei și, în urma procesului, voievodul Radu de la Afumați întărește jupâniței Neagoslava, a lui Barbu Craiovescu, stăpânirea asupra satului Stroești. Stroeștenii au pierdut procesul, dar, spre a-i domoli, Neagoslava „*a dăruit Stroeștii toți și trei sălașe de ațigani sfintei mănăstiri de la Bistrița, ca să-i fie de cinste și de pomenire în veci. Însă cât va fi în viață mai sus-zisa jupaniță, singură să stăpânească satul și ațiganii mai sus-zisi, iar după moartea ei să fie sfintei mănăstiri de ocină și de ohabă...*”.

La 16 aprilie 1533 sunt menționate hotarele moșiei Stroești cu toponimele aflate și azi în uz: „*de la piscul lui Vlad până la gălma Mălinișului și până la piscul Șcheaului din sus și de aici, drept la gura Cernețului și de aici, pe vale, până la piscul lui Giurgiu și de la piscul lui Giurgiu până la culme și de aici, pe culme, până la obrăjia Boului și de aici la piscul Gorunetului din sus și de aici pe culme până la gălma Păișului și de aici, peste obârșia Călugărului și de aici până la obârșia lui Pătru și de aici, tot pe culme până la stejar, la obârșie pe drumul Târgului și de la stejar până la muchia Strâmbei și până hotarul Costeștilor și de aici, tot pe muchea Telmanii pe râu în sus, până la valea Romanaiților și de aici până în piscul Căprioarei*”.

După moartea jupâniței Neagoslava, în anul 1544, moșia Stroești devine proprietate a mănăstirii Bistrița din județul Vâlcea. Aflat la mare distanță de stăpânul său, satul Stroești, a avut un statut de semiindependență. Într-un document din 4 iunie 1641 se arată că stroeștenii au ajuns la o înțelegere cu mănăstirea Bistrița ca „să dea opt oca de ceară pă fiecare anu la sfânta mănăstire Bistrița”. Iar în anul 1740 venitul de pe moșia Stroești este de 20 de taleri (echivalentul unei clăi de fân). La 28 ianuarie 1745 se arată ca moșia Stroești „*o stăpânea moșteni săteni și avea obiceiul cu legătură dă da pe an la mănăstirea Bistrița ughi 12, adică taleri 20*”.

Damaschin, arhimandrit al Argeșului și Ștefan, egumenul mănăstirii Bistrița, anunță la 1 februarie 1775, pe domnitorul Alexandru Ipsilanti că au convenit să facă un schimb de moșii pentru care cereau cartea domnească de rigoare. Mănăstirea Argeșului dădea moșia Suhașului din județul Vâlcea și primea în schimb moșia Stroești. Amândouă erau greu de administrat fiind departe de proprietar. La 30 martie 1775 „*megiașii de la Stroești sud Argeș, împreună cu toți preoții*” au depus o plângere la domnitor în care arată cum s-au desfășurat lucrurile. La 2 iulie 1775, domnitorul Alexandru Ioan Ipsilanti hotărăște anularea schimbului și obligația ca stroeștenii să plătească 80 de taleri pe an, urmând ca ei să stăpânească nestingherit moșia pe care stau. Cu acest document, întărit ulterior și de alți domnitori, stroeștenii s-au considerat stăpânii moșiei și au acționat ca atare.

După intrarea în vigoare a Regulamentului Organic, egumenii de la Bistrița au declanșat ofensiva de recuperare a dreptului deplin de proprietate asupra moșiei Stroești. Pricina se judecă la judecătoria județului Argeș la solicitarea egumenului Gavriil și se termină la 5 martie 1832, păstrând învoiala din 2 iulie 1775. Presiunile asupra stroeștenilor cresc și la 3 mai 1835, ei se plâng la domnie că egumenul îi obligă, prin dorobanți, ca să plătească „*drepturile proprietății după Regulament*”. Ei cer să fie socotiți embaticari, nu clăcași. Departamentul Treburilor din

Lăuntru face cuvenita cercetare, iar la 4 iunie 1835 domnitorul Alexandru Dimitrie Ghica a constatat că învoiala pe care stroeștenii au avut-o cu mănăstirea Bistrița „este împotriva Regulamentului Organic carele prin articolu 146 au desființat toate asemenea obiceiuri și așăzământuri”. El poruncește „a să supune numiții lăcuiitori la răspunderea datoriilor proprietaricești întocmai după legiurile pomenitului Regulament, făr’ de nici o osebire, ca unii ce se află pe proprietate străină”. Din acest moment stroeștenii devin clăcași pe propria lor moșie, dar se organizează opunând o rezistență tenace împotriva sistemului de spoliere introdus de către arendașii mănăstirii Bistrița.

La 17/29 decembrie 1863 s-a adoptat legea secularizării averilor mănăstirești, dată la care încetează pentru stroeșteni statutul de clăcași. După opt luni, în ziua de 14/26 august 1864, Alexandru Ioan Cuza a promulgat Legea Rurală prin care au fost împrăprietăriți țărani. Această lege se aplică la Stroești în perioada 1864 – 1865 oprindu-se o treime din moșie pentru Stat. Acțiunea subversivă a arendașului Constantin Bogdan și cupiditatea organelor din administrația județului Argeș au făcut ca cele 123 de familii din Stroești să nu beneficieze de „claca mare”, prin eliminarea de la împrăprietărire a „treimii proprietății” situată în lunca văii Vâlsanului, 279 pogoane și 16 prăjini de teren foarte productiv și prin scoaterea din circuitul agricol a Șoptanei, peste 100 de pogoane, și considerarea acesteia drept izlaz.

În anii 1878 – 1880, după Războiul de Independență, au fost împrăprietăriți 15 însurăței și școala cu 123 de pogoane în țarină și vatra satului, ceea ce reprezenta 43,19 % din „treimea proprietății”. Legea pentru vânzarea unor părți din bunurile statului, din 8 aprilie 1881, deschide calea spre soluția definitivă pentru stroeșteni. La 16 ianuarie 1885, Secretarul general al Ministerului Agriculturii decide „se vor face lucrări pentru scoaterea în vânzare”. La 27 mai 1888, inginerul hotarnic Spiridon Demetrescu a încheiat procesul verbal de punere în posesie a celor 34 capi de lot care au cumpărat pământ din fosta „treime a proprietății”, urmând să-l plătească în timp de 24 de ani. În anul 1912 stroeștenii au primit titlurile definitive de proprietate. Desigur că acest proces a avut multe momente de referință și tensiune care au culminat cu răscoala locuitorilor din Stroești, semnalată la 23 aprilie 1888, și care s-a soldat cu eliminarea marelui proprietar.

Biserica

Primul preot din istoria bisericii satului „popa Vasilie din Stroești” este menționat la 8 aprilie 1644, ca martor la o învoială între frați.

Pe harta Țării Românești întocmită în anul 1700 de stolnicul Constatin Cantacuzino, transcrisă în latină și tipărită de către Anton Maria Del Chiaro, la Veneția în anul 1718, satul Stroești – Argeș figurează cu biserică.

Biserica veche de lemn a fost „făcută de un Gheorghie Ciovică” conform documentului din 24 decembrie 1753.

Actuala biserică a fost construită și pictată în stil neobizantin de către Belizarie Paraschivescu între anii 1881 – 1888. A fost târnosită în ziua de 14 octombrie 1888, de către episcopul Ghenadie al Argeșului, și poartă hramul Sf. Cuv. Paraschiva. După darea în folosință a noii bisericii, în 1888, biserica cea veche din lemn a fost donată satului Vărzăroaia, unde funcționează și astăzi.

Școala

La 26 aprilie 1838 ia ființă școala din Stroești, în baza art.8 al Regulamentului Organic. Primul învățător al satului a fost Petre fiul lui Ioan Stan Hogioiu, în vârstă de douăzeci de ani. La

1 iunie 1841 construcția școlii din Stroești, pe baza planului tip de Școală Națională, era terminată.

După înăbușirea Revoluției de la 1848, școlile au fost închise în toată perioada 1848 – 1857. În baza decretului nr. 12 din 11 ianuarie 1857, școala se redeschide, însă localul era degradat iar cursurile se țineau în case particulare. După anul 1865 școala devine obligatorie, iar în anul 1893 se construiește pentru școală, din donații, un local modern cu cinci încăperi.

Societatea Cultural - Științifică „Stroești ”– Argeș

A fost înființată la 30 iulie 1972. Scopul principal al acesteia este acela de a „răspândi cultura și știința în rândul populației satelor de pe valea Vâlsanului cu precădere în satul Stroești, de a stimula creația cultural – științifică locală și de a antrena locuitorii acestor sate la activități culturale”. Această societate continuă tradiția vechilor societăți culturale „Murmurul Vâlsanului” înființată în 1909 și „Luminarea Poporului” înființată în 1910, cu sediul în comuna Stroești – Argeș.

Muzeul Satului Stroești

Muzeul Satului Stroești – Argeș a fost organizat din inițiativa Societății Cultural Științifice „Stroești – Argeș”. A fost inaugurat în ziua de 29 iulie 2000 cu prilejul împlinirii a 500 de ani de existență documentară a satului Stroești – Argeș. Funcționează în clădirea fostului Palat Administrativ al localității și este organizat pe trei secții: etnografie, istorie și istoria Societății Cultural - Științifice „Stroești – Argeș”.

Costești-Vâlsan

Originile satului Costești-Vâlsan se pierd în timp. După Ion Moise satul își are numele de la cneazul Costea, elementul de bază fiind sufixul cu nume colectiv – ești. O altă explicație a numelui satului este cea care vede cuvântul Costești ca fiind de origine latină de la cuvântul costa (coastă), iar locuitorii săi constituie obștea locuitorilor din coastă.

Prima atestare documentară cunoscută a satului apare într-un document dat de domnitorul Vlad Vintilă la anul 1533 - 16 aprilie ca semn de hotar al moșiei vecine, Stroești. Informație este prezentă și într-un document emis în vremea domnitorului Radu Paise la 7 iulie 1544.

Istoria satului a fost una sinuoasă cunoscând evoluția de la obște liberă la moșie boierească. După mai multe vânzări și cumpărări jumătate din sat revine mănăstirii Brădet. În 1609 domnitorul Radu Șerban întărește mănăstirii Brădet jumătate din satul Costești. Mai târziu această parte de sat se va numi Costești Ungureni. În 1643, domnitorul Matei Basarab decide ca schitul Brădet să devină metoc al Mănăstirii Argeș, cu tot venitul său. În ceea ce privește partea de sud până la anul 1662 nu sunt mărturii precise. Un document din acel an arată că jumătate de sat a fost stăpânită de postelnicul Stroe, care a vândut apoi vornicului Gheorghe Băleanu. Fiul acestuia îl vinde pârcălabului Tudoran din Aninoasa pentru a-și răscumpăra tatăl, căzut în robie la tătari. În anul 1698 prin cumpărare Mănăstirea Brădet devine proprietarul întregului sat. Cu acest statut va rămâne până în anul 1863, când se va produce secularizarea averilor mănăstirești. În anul 1864 locuitorii satului vor fi împroprietăriți.

Populația satului a crescut în mod constant. În anul 1773-1774 erau în sat un număr de 41 de familii, în anul 1838 avem un număr de 99 de gospodării, iar în anul 1887 în satele Costești și Stroești erau un număr de 259 de case, satul Costești având regim de comună. Dezvoltarea celor două sate a continuat la sfârșitul secolului al XIX a și în secolul XX.

Strategia de dezvoltare locală a comunei Mușătești, Județul Argeș - 2018 - 2022

În ultimii 20 de ani, se remarcă un accentuat fenomen de îmbătrânire a populației. Satul a cunoscut o evoluție demografică negativă, numărul locuitorilor scăzând îngrijorător. Astfel în 1992 satul avea 960 de locuitori, în 1996 – 841 de locuitori, iar în 2010 satul avea 740 de locuitori.

Monumente istorice

În comuna Mușătești se află două monumente istorice de arhitectură de interes național:

- Biserica de lemn „Sfinții Voievozi” construită în anul 1727 din Valea Faurului;
- Schitul Robaia, ansamblu cuprinzând biserica „Sfântul Gheorghe” construită în anul 1644 și reconstruită în perioada 1996–2007, stăreția - 1935, zidul de incintă și turnul-clopotniță din secolele al XVII-lea–al XIX-lea.





Alte șase obiective din comună sunt incluse în lista monumentelor istorice din județul Argeș ca monumente de interes local, toate clasificate ca monumente de arhitectură:

- Biserica de lemn „Sfântul Nicolae” - începutul secolului al XIX-le, din satul Robaia;
- Biserica „Sfântul Nicolae” - 1804 din satul Costești-Vâlsan;
- Ateneul popular - 1920 din satul Mușătești;
- Biserica „Adormirea Maicii Domnului” construită în anul 1840 din satul Vâlsănești;
- Casa Ban - 1820) din satul Vâlsănești;
- Casa Onițoiu (1920) din satul Vâlsănești.



Biserica Sf. Nicolae -Robaia



Biserica Sf. Nicolae Costești-Vâlsan

VI. ANALIZA SITUAȚIEI CURENTE

6.1. Suprafața și structura administrativă

Suprafața comunei Mușătești este de 10.972,10 ha, fiind împărțită astfel:

Destinație	Suprafață - ha
Total	10.972,10
Intravilan	639,52
Extravilan	10.332,58
Teren agricol	4.388
Teren arabil	812
Pășuni	2.522
Fânețe	690
Păduri	6.131
Livezi	366
Vii și pepiniere viticole	-
Luciu de apă (bălți)	40
Teren neagricol	6.584
Construcții	129
Drumuri și căi ferate	108
Terenuri degradate și neproductive	92

Sursa: Registru Agricol - Primăria Mușătești-2018

Organizarea administrativ - teritorială a comunei Mușătești, Județul Argeș:

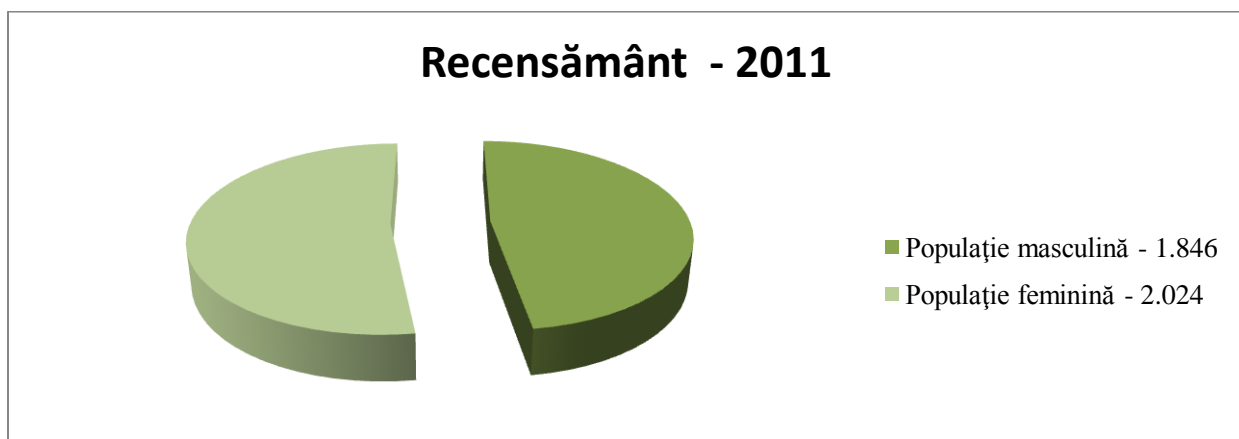
Vâlsănești	Sat reședință de comună
Mușătești	Sat component
Bolovănești	Sat component
Costești-Vâlsan	Sat component
Prosia	Sat component
Robaia	Sat component
Stroești	Sat component
Valea Faurului	Sat component
Valea lui Maș	Sat component
Valea Muscelului	Sat component

6.2. Demografie

6.2.1. Populație

Conform datelor de la Institutul Național de Statistică, comuna Mușătești avea la nivelul anului 2011 o populație stabilă de 3.870 locuitori, dintre care 1.846 persoane de sex masculin și 2.024 persoane de sex feminin.

În comparație cu datele din recensământul din 2002, populația comunei Mușătești a scăzut de la 4.214 locuitori la 3.870 locuitori în 2011.



Sursa: Insse – Recensământ 2011

Populația Comunei Mușătești - pe sexe și grupe de vârstă:

Ambele sexe	Masculin	Feminin	Categorie de vârstă
143	75	68	Sub 5 ani
188	99	89	5 – 9 ani
189	91	98	10 – 14 ani
210	104	106	15 – 19 ani
212	122	90	20 – 24 ani
212	112	100	25 – 29 ani
233	114	119	30 – 34 ani
294	150	144	35 – 39 ani
334	175	159	40 – 44 ani
198	107	91	45 – 49 ani
180	91	89	50- 54 ani
240	109	131	55 – 59 ani
250	104	146	60 – 64 ani
242	113	129	65 – 69 ani
260	114	146	70 – 74 ani
242	87	155	75 – 79 ani
152	50	102	80 – 84 ani
91	29	62	85 ani și peste

Sursa: Insse – Recensământ 2011

**Strategia de dezvoltare locală a comunei Mușătești,
Județul Argeș - 2018 - 2022**

Populația Comunei Mușătești pe sexe și stare civilă:

Comuna Mușătești	Populația stabilă TOTAL	STAREA CIVILĂ LEGALĂ					STAREA CIVILĂ DE FAPT Persoane care trăiesc în uniune consensuală
		Necasătorit(ă)	Casătorit(ă)	Vaduv(ă)	Divortat(ă)	Informație nedisponibilă	
Ambele sexe	3.870	1.318	1.875	523	154	-	118
Masculin	1.846	742	938	86	80	-	59
Feminin	2.024	576	937	437	74	-	59

86 Sursa: Insse – Recensământ 2011

Populația Comunei Mușătești – după etnie:

Total populație stabilă	Români	Romi	Informație nedisponibilă
3.870	3.731	44	92

Sursa: Insse – Recensământ 2011

Populația Comunei Mușătești – după limba maternă:

Total populație stabilă	Română	Romani	Informație nedisponibilă
3.870	3.732	43	92

Sursa: Insse – Recensământ 2011

Populația Comunei Mușătești - după religie:

Total populație stabilă	Ortodoxă	Penticostală	Creștină după Evanghelie	Informație nedisponibilă
3.870	3.746	16	13	92

Sursa: Insse – Recensământ 2011

Evoluția populației din comuna Mușătești - după domiciliu – 1 ianuarie:

Sexe	Număr persoane											
	Anul 1992	Anul 2007	Anul 2008	Anul 2009	Anul 2010	Anul 2011	Anul 2012	Anul 2013	Anul 2014	Anul 2015	Anul 2016	Anul 2017
Total	4662	3909	3899	3888	3880	3886	3860	3814	3779	3736	3884	3656
Masculin	2278	1918	1908	1887	1877	1869	1857	1834	1831	1810	1791	1782
Feminin	2384	1991	1991	2001	2003	2017	2003	1980	1948	1923	1893	1873

Sursa: Insse – Baze tempo-

6.2.2. Mișcarea naturală și migratorie

Natalitatea - arată frecvența sau intensitatea nașterilor în interiorul unei populații, fiind un fenomen complex, biologic și social influențat de o serie de factori legați între ei: economici, politici, socio-culturali.

Evoluția nou născuților în comuna Mușătești:

1990	2010	2011	2012	2013	2014	2015	2016
59	27	37	26	29	23	21	31

Sursa: Insse –Baze tempo-

Mișcarea migratorie - este determinată de schimbarea domiciliului în altă țară sau din altă țară în România sau în altă localitate sau din altă localitate.

Evoluția stabilirilor de reședință în comuna Mușătești:

1990	2010	2011	2012	2013	2014	2015	2016
6	15	12	13	10	15	19	18

Sursa: Insse –Baze tempo-

Evoluție plecărilor cu reședința, din comuna Mușătești:

1990	2010	2011	2012	2013	2014	2015	2016
253	35	27	24	37	35	15	25

Sursa: Insse –Baze tempo-

Mortalitatea - reprezintă un indice rezultat din raportarea numărului de decese dintr –o populație la totalul populației respective, într – anumită perioadă și pe un anumit teritoriu. Ținând cont și de structura populației.

Evoluție decese în comuna Mușătești:

1990	2010	2011	2012	2013	2014	2015	2016
75	66	89	79	63	68	85	73

Sursa: Insse –Baze tempo-

Sporul natural - este un indicator care relevă creșterea sau scăderea naturală a populației. Este definit în literatura de specialitate ca diferență între numărul născuților vii și cel al decedaților dintr –un an. Acesta reflectă echilibrul dintre cele doua componente ale mișcării naturale: natalitate și mortalitate.

**Strategia de dezvoltare locală a comunei Mușătești,
Județul Argeș - 2018 - 2022**

Comuna Mușătești - 2016	
Născuți vii	31
Născuți morți	-
Decedați	73
Spor natural	-42
Căsătorii	16
Divorțuri	-

Sursa: Stare civilă-Mușătești -2017

Fenomenul de nupțialitate - reprezintă numărul de căsătorii sau a persoanelor care se căsătoresc într – o anumită perioadă de timp, de obicei anul calendaristic. Pentru analiza nupțialității, este important să ținem cont de vârstă, în majoritatea țărilor existând legislație care stabilește vârsta minimă la care o persoană se poate căsătorii.

Evoluția căsătoriilor în comuna Mușătești:

1990	2010	2011	2012	2013	2014	2015	2016
36	20	17	12	15	15	18	16

Sursa: Insse –Baze tempo-

Fenomenul de divorț – este definit prin numărul divorțurilor într –o anumită perioadă de timp, de obiceiuri în limitele unui an calendaristic. Intensitatea fenomenului este stabilită prin compararea persoanelor care au divorțat într – o anumită perioadă de timp.

Evoluția divorțurilor în comuna Mușătești:

1990	2010	2011	2012	2013	2014	2015	2016
3	2	2	3	5	3	3	-

Sursa: Insse –Baze tempo-

6.3. Locuințe

La nivelul anului 2011, în comuna Mușătești fondul locativ era format din 1.479 de gospodării ce conțin 2.127 locuințe convenționale, conform datelor furnizate de Recensământul efectuat în anul 2011. Din totalul de 2.127 de locuințe convenționale - 2.062 de locuințe dispun de instalație electrică, 528 de locuințe dispun de alimentare cu apă, 490 de locuințe dispun de canalizare, 485 de locuințe au bucătăria amenajată în interior, 56 locuințe dispun de încălzire centrală și 1.324 au amenajate băi și grupuri sanitare în interiorul locuinței.

Evoluția numărului de locuințelor, pe forme de proprietate în comuna Mușătești:

	1990	2010	2011	2012	2013	2014	2015	2016
Total	2057	2218	2146	2157	2163	2183	2190	2194
Proprietate publică	-	1	1	1	1	1	1	1
Proprietate privată	-	2217	2145	2156	2162	2182	2189	2193

Sursa: Insse –Baze tempo-

**Strategia de dezvoltare locală a comunei Mușătești,
Județul Argeș - 2018 - 2022**

Evoluție suprafață locuibilă existentă, pe forme de proprietate, în comuna Mușătești:

	Anul 1990	Anul 2012	Anul 2013	Anul 2014	Anul 2015	Anul 2016
	Metri pătrați arie desfașurată	Metri pătrați arie desfașurată	Metri pătrați arie desfașurată	Metri pătrați arie desfașurată	Metri pătrați arie desfașurată	Metri pătrați arie desfașurată
Total	48175	88696	89108	90618	91393	91712
Proprietate publică	-	60	60	60	60	60
Proprietate privată	-	88636	89048	90558	91333	91652

Sursa: Insse –Baze tempo-

Evoluția autorizațiilor de construcție eliberate pe tipuri de construcții:

Categoriile de construcții	Anul 2013	Anul 2013	Anul 2014	Anul 2014	Anul 2015	Anul 2015	Anul 2016	Anul 2016	Anul 2017	Anul 2017
	Număr	Metri pătrați suprafața utilă	Număr	Metri pătrați suprafața utilă	Număr	Metri pătrați suprafața utilă	Număr	Metri pătrați suprafața utilă	Număr	Metri pătrați suprafața utilă
	Clădiri rezidențiale (exclusiv cele pentru colectivități)	1437	199818	1404	215498	1572	257229	1318	217541	1434
Clădiri rezidențiale pentru colectivități	-	-	1	192	-	-	-	-	1	1143
Clădiri administrative	1	763	3	837	-	-	2	1605	-	-
Hoteluri si clădiri similare	7	3732	9	2536	1	290	3	1684	-	207
Clădiri ptr comerț cu ridicata șic u amănuntul	16	5149	16	6546	8	1233	3	680	6	1901
Alte clădiri	297	34177	377	44592	345	51972	303	34125	359	54335

Sursa: Insse –Baze tempo-

Evoluția numărului de locuințe finalizate până la sfârșitul anului:

	2012	2013	2014	2015	2016
Total	12	7	23	10	5
Din fonduri private	12	7	23	10	5
Din care: din fondurile populației	12	7	23	10	5

Sursa: Insse –Baze tempo-

Locuințele construite la nivel local, au fost realizate din fonduri private, fiind construite în regie proprie.

6.4. Infrastructura

6.4.1. Infrastructura de drumuri

Principalele căi de acces către comuna Mușătești sunt:

- DJ 703 I care leagă comuna spre sud de Mălureni și Merișani (unde se termină în DN7C) și spre nord de Brăduleț;
- DN 73 C ce leagă Curtea de Argeș de Câmpulung Muscel;

Drumurile locale includ:

- DC 218;
- DC 273;
- DC 267;
- DC 224;

Centre urbane apropiate:

- Curtea de Argeș – 17 km;
- Pitești – 47 km;
- Câmpulung Muscel – 33 km;

Distanța din centrul comunei Mușătești până la:

- București – 163 km;
- Aeroport București – Otopeni - 171 km;
- Port Giurgiu – 220 km;
- Autostrada București – Pitești – 47 km;

Rețeaua de drumuri locale include circa 17 km ulițe, Drum Național – 7 km, Drumuri Județene – 20 km, Drumuri Comunale – 30 km. Ulițele și drumurile comunale sunt pietruite cu excepția a 0,500 km care sunt asfaltate.

Comuna Mușătești nu dispune de conexiune feroviară directă.

6.4.2. Alimentarea cu apă și rețeaua de canalizare

Comuna Mușătești nu dispune de rețea de alimentare cu apă potabilă. Rețeaua de alimentare cu apă, din comuna Mușătești urmează să aibă circa 21km. În prezent a fost executată în proporție de 50% fără a fi dată în folosință porțiune executată.

La nivelul anului 2018, administrația locală a semnat Contractul de finanțare prin programul PNDL în valoare de 4.348.028,15 lei, pentru proiectul ce prevede Extinderea rețelei de alimentare cu apă, în satele Mușătești, Prosia, Robaia, Valea Faurului, Vâlsănești, Valea Muscelului și Stroești și Gospodăria de apă în Comuna Mușătești. Următoarea etapă fiind organizarea licitației pentru executarea lucrărilor. Lucrările urmează a fi executate pe o durată de 2 ani iar contribuția bugetului local este de 209.956,38 lei.

Alimentarea cu apă a populației este asigurată din surse proprii, puțuri săpate de tip fântâni, alimentate din pânza freatică și construite de localnici din piatră sau beton.

În acest moment, comuna Mușătești nu dispune de rețea de canalizare în sistem centralizat, care să asigure colectarea apelor uzate, inclusiv epurarea lor. Evacuarea apelor uzate menajere se face descentralizat în fose septice, latrine uscate și puțuri absorbante.

Administrația locală a depus încă din cursul anului 2017 proiectul pentru – Înființarea rețelei de canalizare în satele Mușătești, Prosia, Robaia, Valea Faurului, Vâlsănești, Costești-Vâlsan, Valea Muscelului, Stroiști și Stație de epurare în comuna Mușătești. Proiectul are o valoare de 20.234.978,25 lei din care contribuția de la bugetul local – 645.102,27 lei.

Apele pluviale din comună sunt colectate prin intermediul rigolelor și șanțurilor amplasate pe marginea drumurilor, evacuarea apei făcându-se în mod natural.

6.4.3. Alimentarea cu energie electric și iluminatul public

Rețeaua de electricitate din comuna Mușătești are un grad de acoperire al gospodăriilor în proporție de 100% având o lungime de circa 30 km.

Rețeaua de iluminat public a fost modernizată în proporție de 100% cu becuri tip led având o lungime de circa 74 km: străzi și ulițe – 17 km, DN – 7 km, DJ – 20 km, DC – 30 km.

Rețelele electrice de joasă tensiune care alimentează consumatorii casnici, industriali sau obiectivele publice sunt amplasate de-a lungul străzilor, în traseu aerian, comun cu iluminatul public telefonie și televiziune prin cablu (unde este cazul).

Pentru obiective mari, propuse în afara localităților, este necesară extinderea rețelei de medie tensiune și realizarea unor posturi de transformare noi.

6.4.4. Energie termică

Comuna Mușătești nu dispune de un sistem centralizat de încălzire pentru locuințe și instituțiile locale.

Pentru încălzirea locuințelor și a tuturor celorlalte obiective - instituții publice și servicii, agenții economici din teritoriul localităților, în sezonul rece, pentru prepararea apei calde menajeră, preparare hrană sau pentru diverse nevoi tehnologice, energia termică necesară se produce prin utilizarea următoarelor echipamente :

- centrale termice individuale pe bază de combustibil solid sau lichid ;
- sobe de încălzit sau aragaze pentru preparare hrană, pe baza de combustibil solid, lichid sau gaz lichefiat (butelii) ;
- diferite echipamente ce utilizează energia electrică;

6.4.5. Alimentare cu gaze naturale

Comuna Mușătești nu dispune de rețea de alimentare cu gaze naturale.

Aceasta facilitate este importantă atât pentru consumatorii casnici, cât și pentru necesitățile tehnologice ale unor obiective economice, agricole sau industriale ce se doresc a se dezvolta în viitor pe teritoriul comunei.

Este recomandabil ca alimentarea cu gaze naturale să fie cuplată cu alte surse de energie termică, în special surse de energie regenerabilă - energia solară, eoliană, biomasa - prin

montarea în paralel a unor sisteme hibride, atât pentru economisirea combustibililor fosili, cât și pentru reducerea emisiilor de gaze nocive.

Comuna Mușătești poate beneficia de gaze naturale alături de comunele Brăduleț și Mălureni prin intermediul conductei de transport gaze – Schitu Golești – Govora.

Consiliul Local al comunei Mușătești a aprobat întocmirea documentației și a obținut din partea Consiliului Județean Argeș – Certificatul de urbanism – pentru lucrarea - Înființarea distribuției de gaze naturale în comuna Mușătești.

6.4.6. Transport public local

Locuitorii comunei Mușătești beneficiază de facilitățile asigurate de transportul public local – de tranzit. Acesta este asigurat de firma de transport - S.C. Roesta SRL, SC Atlasib SRL, prin licențele obținute în urma licitațiilor organizate de Consiliul Județean Argeș. Traseul utilizat de asigură legătura între Mușătești și Câmpulung Muscel, Pitești, Curtea de Argeș, Făgăraș. Călătorii au la dispoziție, pentru așteptarea mijloacelor de transport în comun – 20 stații de călători amenajate. Serviciile de transport în comun, la nivelul comunei, sunt asigurate în regim maxi-taxi.

Firmele private din zonă asigură și ele transportul anagjaților din comuna Mușătești către locurile de muncă.

6.4.7. Serviciul de salubritate

Pe teritoriul comunei Mușătești se asigură locuitorilor servicii de gestionare a deșeurilor menajere.

Operatorul economic care gestionează serviciile colectare a deșeurilor la nivelul satelor component ale comunei Mușătești – A.D.I. - S.C. Servsal Argeș SRL. Prețul pentru serviciile de colectare a deșeurilor menajere este de lei 5/ lună / persoană. Colectarea deșeurilor menajere se face săptămânal.

6.4.8. Rețea de telecomunicații

Telefonie fixă

Telefonia fixă este asigurată, pe teritoriul comunei Mușătești de compania Telekom SA, prin intermediul unei centrale telefonice digitale, racordată la cablul interurban (fibră optică). Conectarea abonaților este realizată prin intermediul rețelei aeriene stradale de telefonie, montate pe stâlpii liniei electrice de joasă tensiune.

Telefonia mobilă

Conexiunea la telefonia mobilă este asigurată, prin intermediul rețelelor GSM existente pe teritoriul comunei Mușătești sau în UAT-urile învecinate.

Recepție semnal TV și internet

Recepția semnalului TV și conexiunea la internet este asigurată prin intermediul antenelor individuale sau prin rețeaua stradală de cabluri aeriene, de către firme specializate.

Servicii poștale

În comuna Mușătești, serviciile poștale sunt asigurate prin intermediul unei Agenții a Poștei Române amplasată în satul Vâlsănești.

6.5. Mediu

În comuna Mușătești nu există factori industriali care să contribuie la poluarea mediului înconjurător.

Principalele forme de poluare care există la nivel local, este poluarea prin – circulație rutieră, surse difuze de combustie, activități agrozootehnice, emisii rezultate de pe platforme – deșeuri (mirosuri, autoaprinderi), depozitarea deșeurilor în locurile neamenajate, respective necolectarea selectivă a deșeurilor.

De asemenea poluarea poate surveni în timpul campaniilor agricole când, datorită vântului, cantități mari de praf și pulberi ajung în zonele locuite.

Calitatea apelor poate fi deteriorată prin deversări de reziduri necontrolate direct în apele curgătoare de la unități de producție și gospodării individuale.

Calitatea aerului poate să fie alterată din cauza traficului rutier prin emisia de noxe, praful datorat străzilor pietruite și de pământ.

6.6. Infrastructura de sănătate

6.6.1. Medicină umană

În comuna Mușătești funcționează două dispensare umane ce includ 2 cabinete individuale de medicină a familiei, deservite de 2 medici de familie. Dispensarele umane sunt amplasate în satele Stroești și Robaia. Serviciile medicale sunt asigurate și de cele 2 asistente ale medicilor de familie dar și o moașă de familie.

Serviciile medicale oferite pacienților:

-concedii medicale și indemnizații pentru incapacitate temporară de muncă, cauzate de boli obișnuite sau de accidente în afara muncii;
-adeverință medicală sau aviz medical- pentru gradiniță/ școală/ tabără, studenți, șoferi ;
-bilete de trimitere;
-prescripții medicale;
-certIFICATE de deces - cu excepția situațiilor de suspiciune care necesită expertiza medico- legală;
-scutiri medicale pentru elevi, studenți în caz de îmbolnaviri;
-acte necesare copiilor aflați în plasament din cadrul sistemului de asistență socială și protecția copilului;
-documente medicale în vederea scutirii parțiale de efort fizic și de anumite condiții de muncă în cadrul practicii școlare;
-adeverința pentru elevi, studenți ca sunt apti pentru orele de sport;
-adeverințe medicale pentru copii necesare înscrierii în colectivități;
-adeverințe medicale solicitate de lucrători pentru exercitarea funcției;
-bilet de trimitere către societăți de turism balnear și de recuperare;

Pe teritoriul comunei Mușătești funcționează două farmacii umane, deservite de doi farmacisti – Robaia, Mușătești.

Locuitorii comunei Mușătești nu au la dispoziție cabinete stomatologice sau cabinete medicale de specialitate.

6.6.2. Medicină veterinară

Pe teritoriul comunei Mușătești, în prezent, funcționează un cabinet medical veterinar. Serviciile medicale veterinare sunt asigurate de un medic veterinar de circumscripție și de un tehnician veterinar.

6.7. Asistența socială

Sistemul de asistență socială - reglementează modul de aplicare a legislației naționale în domeniul asistenței sociale adaptată la nevoile comunității din Comuna Mușătești.

Obiectivul intervenției asisteței sociale este de ai sprijini pe cei aflați în dificultate să obțină condițiile necesare unei vieți decente, ajutându-i să-și dezvolte propriile capacități și competențe.

Urmatoarele categorii de persoane constituie în mod special obiectul intervenției activităților de asistență socială:

- familii sărace: familii fără venituri sau cu venituri mici în care unul dintre părinți este șomer, familii monoparentale, familii cu mulți copii al caror necesar depășește veniturile părinților;
- copii care traiesc în mediu familial și social advers, abandonati și instituționalizați; minori delincvenți, tineri neintegrați;
- persoane dependente de droguri și/sau alcool;
- persoane abuzate fizic și sexual;
- persoane cu handicap fizic și/sau psihic;
- persoane cu boli cronice și degenerative fără susținători legali;
- persoane în vârstă aflate în incapacitate de autoservire;
- persoane care au suferit în urma calamităților naturale, sociale;
- persoane care au suferit discriminări (sociale, fizice, economice, psihologice) - grupări minoritare cu mai puține drepturi față de populația majoritară.

Sistemul de asistență socială se bazează pe principiul sprijinirii persoanelor aflate în dificultate la un moment dat în funcție de necesitățile lor, sursa financiară fiind reprezentată de fonduri bugetare de stat sau fonduri obținute de la indivizi sau comunitate. În acest caz, prestația se face în funcție de nevoile existente, conform principiului solidarității sociale și nu dependent de contribuția personală anterioară.

În comuna Mușătești, pe parcursul anului 2016, numărul celor care au beneficiat de Legea 416/2001 - venitul minim garantat a fost de 121 (dosare) iar în anul 2017 – 118(dosare).

Legea 277/ 2010 – alocație pentru susținerea familiei - a acordat ajutor pentru susținerea a familiilor din cadrul a 228 de dosare în anul 2016 și 177 în anul 2017.

Indemnizațiile pentru persoanele cu nevoi speciale au fost acordate în cursul anului 2016 pentru 201 persoane, iar în anul 2017 pentru 225 de persoane.

OUG nr. 70/2011 – ce prevede măsuri de protecție socială în perioada sezonului rece – a asigurat suport material în anul 2016 pentru familiile din cadrul a 228 dosare, iar în anul 2017 - 177 dosare.

Serviciul de asistență și protecție socială, din cadrul primăriei din comuna Mușătești este oferit populației prin intermediul unui angajat.

6.8. Educație

În comuna Mușătești, copiii beneficiază de grădinițe și școli gimnaziale.

Rețeaua de unități de învățământ din comuna Mușătești cuprinde în anul școlar 2017-2018:

- Școala Gimnazială - Stroești;
- Școala Gimnazială – Robaia;
- Grădinița cu program normal - Stoești;
- Grădinița cu program normal - Robaia;

Pentru anul școlar 2017-2018, efectivele de elevi cuprind un număr de 308 elevi iar pentru anul școlar următor – 198 de elevi.

Corpul cadrelor didactice, care se ocupă de activitatea educațională din cadrul școlilor din Comuna Mușătești, în cadrul anului școlar 2017-2018, cuprinde 31 - educatori, învățători și profesori.

- Educatori - 3;
- Învățători – 6;
- Profesori – 22;

Școlile și grădinițele din Comuna Mușătești funcționează în cadrul aceleiași clădiri.

Școlile Gimnaziale dispun de câte o bibliotecă, fiecare, fără sală de lectură. Fondul de carte conține circa 6.300 de volume și necesită noi achiziții adaptate cerințelor educaționale actuale. Unitățile școlare au amenajate grupuri sanitare interioare și au fost reabilitate.

Unitățile școlare nu dispun de terenuri de sport amenajate și nici de locuri de joacă destinate copiilor.

Școala Gimnazială și Grădinița cu program normal – Stroești



Strategia de dezvoltare locală a comunei Mușătești, Județul Argeș - 2018 - 2022

Structura claselor din cadrul Școlii Gimnaziale Stroești cuprinde pentru anul școlar 2018-2019:

- Clasă simultană – Clasa pregătitoare + Clasa I a;
- Clasă simultană – Clasa a I a + Clasa a III a;
- Clasa a IV a;
- Clasa a V a;
- Clasa a VII a;
- Clasa a VIII a;

Elevi și profesorii au la dispoziție, pentru desfășurarea activităților educaționale 10 săli de clasă, o sală de sport amenajată într-o sală de sport, cancelarie, secretariat. Orele de educație fizică se desfășoară în perioada sezonului rece în incinta sălii de sport iar în perioada caldă pe terenul de sport exterior, parțial amenajat. Școala are în componență și o bibliotecă, fără sală de lectură.

Școala Gimnazială și Grădinița cu program normal – Robaia



În anul școlar 2018-2019, structura claselor va cuprinde următoarea organizare:

- Clasa pregătitoare;
- Clasă simultană - Clasa I a + Clasa a III a;
- Clasă simultană - Clasa II a + Clasa a IV a;
- Clasa a V a;
- Clasa a VI a;
- Clasa a VII a;
- Clasa a VIII a;

Strategia de dezvoltare locală a comunei Mușătești, Județul Argeș - 2018 - 2022

Elevi și profesorii au la dispoziție, pentru desfășurarea activităților educaționale 12 săli de clasă și patru laboratoare – informatică, fizică-chimie, biologie, etnologie și folclor, cancelarie, secretariat. Orele de educație fizică se desfășoară în perioada sezonului rece în incinta sălii de sport iar în perioada caldă pe terenul de sport exterior.

6.8.2. Cultura

Activitatea culturală a comunei Mușătești s-a desfășurat începând cu secolul XX când au fost înființate primele cămine culturale.



La 30 iulie a 1972 a fost înființată - Societatea Cultural - Științifică „Stroești – Argeș”. Scopul principal al acesteia este acela „răspândi cultura și știința în rândul populației satelor de pe valea Vâlsanului cu precădere în satul Stroești, de a stimula creația cultural – științifică locală și de a antrena locuitorii acestor sate la activități culturale”. Această societate continuă tradiția vechilor societăți culturale „Murmurul Vâlsanului” înființată în anul 1909 și „Luminarea Poporului” înființată în anul 1910, cu sediul în comuna Stroești – Argeș.

În prezent comuna Mușătești beneficiază de existența a patru Cămine Culturale funcționale, care au trecut printr-un amplu proces de reabilitare și modernizare. Căminele Culturale sunt amplasate în satele – Stroești, Robaia, Costești-Vâlsan și Vâlsănești. Căminele Culturale din satele Stroești și Robaia adăpostesc și bibliotecile comunale. Fondul de carte din cele două biblioteci cuprinde circa 13.000 de volume. Bibliotecile dispun de săli de lectură iar în satul Robaia există și o rețea de patru calculatoare.



Pe teritoriul comunei funcționează și două muzee enografice locale:

- Muzeul Satului Stroești – Argeș;
- Muzeul Satului Robaia – Argeș;

Muzeul Satului Stroești – Argeș a fost organizat din inițiativa Societății Cultural Științifice „Stroești – Argeș”. A fost inaugurat în ziua de 29 iulie 2000 cu prilejul împlinirii a 500 de ani de existență documentară a satului Stroești – Argeș. Funcționează în clădirea fostului Palat Administrativ al localității și este organizat pe trei secții: etnografie, istorie și istoria Societății Cultural - Științifice „Stroești – Argeș”.



6.8.2.1. Biblioteci

În prezent, în comuna Mușătești sunt amenajate două biblioteci comunale cu sediul în cadrul Căminului Cultural din satele Stroești și Robaia. Postul de bibliotecar este ocupat de un angajat din cadrul primăriei. Bibliotecile dispun de un fond de carte de circa 13.000 de volume.

6.8.2.2. Zone de agrement și locuri de joacă

Pe teritoriul comunei Mușătești, autoritățile locale au amenajat un parc în satul Robaia în cadrul incintei Căminului Cultural. Administrația locală are în vedere amenajarea de spații verzi destinate recreerii care să includă și locuri de joacă pentru copii.

6.8.2.3. Viața spirituală

La nivelul comunei Mușătești funcționează patru parohii ortodoxe și o mănăstire:

- Parohia Stroești;
- Parohia Mușătești - Robaia;
- Filie Valea Faurului ce aparține de Parohia Mușătești – Robaia;
- Parohia Vâlsănești;
- Parohia Costești-Vâlsan;
- Mănăstirea Robaia;

Fiecare parohie dispune de un cimitir. Parohia Stroești este singura parohie care dispune de o capelă mortuară și de un Centru Social – Cultural – Sfânta Filotea.

Parohia Stroești

Primul preot din istoria bisericii satului „popa Vasilie din Stroești” este menționat la 8 aprilie 1644, ca martor la o învoială între frați.

Pe harta Țării Românești întocmită în anul 1700 de stolnicul Constatin Cantacuzino, transcrisă în latină și tipărită de către Anton Maria Del Chiaro, la Veneția în anul 1718, satul Stroești – Argeș figurează cu biserică.

Biserica veche de lemn a fost „făcută de un Gheorghie Ciovică” conform documentului din 24 decembrie 1753.

Actuala biserică a fost construită și pictată în stil neobizantin de către Belizarie Paraschivescu între anii 1881 – 1888 și este înscrisă pe lista monumentelor istorice din Județul Argeș.



A fost târnosită în ziua de 14 octombrie 1888, de către episcopul Ghenadie al Argeșului, și poartă hramul Sfânta Cuvioasă Paraschiva fiind păstorită de Preotul Paroh Bogdan Nica. După darea în folosință a noii bisericii, în 1888, biserica cea veche din lemn a fost donată satului Vărzăroaia, unde funcționează și astăzi.

Parohia Stroești dispune de o capelă mortuară dar și de un Centru Social – Cultural Sfânta Filotea.



Parohia Mușătești - Robaia

Parohia include două lăcașe de cult administrate de Preotul Paroh Mihai Știrbu. Biserica parohială poartă hramurile Sfântul Gheorghe și Sfinții Voievozi și a fost zidită între anii 1855 - 1857. Lăcașul de cult este înscrisă pe lista monumentelor istorice din Județul Argeș. Al doilea lăcaș de cult poartă hramul Sfântul Gheorghe.



Filie Valea Faurului

Aparține de Parohia Mușătești-Robaia și se află în păstoria preotului Calangea Ciprian. Biserica de lemn, a fost construită în anul 1727 și poartă hramul Sfinților Voievozi, fiind înscrisă pe lista monumentelor istorice din județul Argeș - LMI 2004 sub codul: AG-II-m-A-13829.



Parohia Vâlsănești

Biserica parohială cu hramul Adormirea Maici Domnului este înregistrată pe lista monumentelor istorice din Județul Argeș – AG-II-m-B-13846. A fost zidită în anul 1838 și reparată în anul 1946, fiind administrată în prezent de Preotul Paroh Ionel Popescu.



Parohia Costești- Vâlsan

Parohia are în componență două lăcașe de cult ce poartă hramurile Sfântului Nicolae și Nașterea Maicii Domnului și Sfântul Mare Mucenic Mina.



Biserica parohială cu hramul Sfântul Nicolae a fost zidită în anul 1804 și este pe lista monumentelor istorice din Județul Argeș – AG-II-m-B-13618. În prezent serviciul religios este realizat de Preotul Paroh – Danci Ioan Răzvan.



Mănăstirea Robaia

Mănăstirea Robaia se află la 5 km distanță de satul Mușătești. Începuturile așezării călugărești la Robaia sunt străvechi, prelungindu-se în timp către anul 1359, când la Curtea de Argeș s-a "așezat" Mitropolia Țării Românești. Documentele spun că proprietatea pe care era construită mănăstirea Robaia era a lui Pârvu Logofătul, ginerele voievodului Alexandru al -II-lea. Urmașii acestuia închină mănăstirea, în 1671 ca metoc al mănăstirii Argeșului, și rămâne în continuare metoc al Episcopiei de Argeș. Biserica poartă hramul Sfântul Mare Mucenic Gheorghe.

În anul 1954, mănăstirea cunoscută ca obște de călugări este transformată în mănăstire de maici.



Pe teritoriul comunei Mușătești funcționează și lăcașe de cult ce aparțin altor confesiuni religioase:

- Casa de rugăciuni Penticostală – Mușătești;
- Casa de rugăciuni Evanghelistă – Stroești, Vâlsănești;



6.8.2.3. Evenimente culturale locale

În comuna Mușătești sunt organizate târguri locale cu ocazia sărbătorilor prilejuite de aniversarea Zilelor comunei. Acest eveniment se desfășoară în ultima duminică din luna iulie.

Un alt eveniment important aniversat în comuna Mușătești este Ziua Eroilor – când sunt comemorați oamenii din comună ce au murit în Primul Razboi Mondial. În cinstea lor, pe teritoriul comunei au fost ridicate patru monumente care cinstesc memoria lor.





6.8.3. Turism

Cadrul natural oferă resurse importante, zone cu valoare ecologică și peisagistică.

Pe teritoriul comunei Mușătești există obiective turistice care sunt incluse în lista monumentelor istorice din județul Argeș ca monumente de interes local dar și două monumente istorice de arhitectură de interes național.

Lista obiectivelor turistice - monumente de interes local - cuprinde:

- Biserica parohială cu hramurile Sfântul Gheorghe și Sfinții Voievozi construită între 1855-1857 -;
- Biserica parohială cu hramul Sfântul Nicolae construită în anul 1804 – Costești-Vâlsan;
- Biserica parohială cu hramul Cuvioasa Paraschiva construită între anii 1881-1888 – Stroești;
- Biserica parohială cu hramul Adormirea maicii Domnului construită în anul 1838 – Vâlsănești;
- Crucea de piatră ridicată în anul 1756 - Stroești;
- Monumentul Eroilor din Primul Razboi Mondial - Mușătești;
- Monumentul Eroilor din Primul Razboi Mondial – Costești-Vâlsan;

Lista obiectivelor turistice - monumente istorice de arhitectură de interes național – cuprinde:

- Biserica de lemn cu hramul Sfinților Voievozi construită în anul 1727 – Valea Faurului;
- Schitul și Mănăstirea Robaia cu hramul Sfântul Gheorghe ce datează din secolul XVI;

Lipsa unor amenajări minime de protecție și punere în valoare a elementelor naturale atractive de care dispune comuna, anumite deficiențele privind infrastructura rutieră și edilitară, lipsa unor spații verzi amenajate, lipsa spațiilor de cazare, reprezintă disfuncționalități majore ce împiedică dezvoltarea turismului local.

6.8.4. Activități sportive

Comuna Mușătești dispune de un teren de fotbal amenajat parțial utilizat de tinerii din comună dar și de echipa locală de fotbal – A.S. Mușătești – aflată în Liga a V Centru. Locuitorii comunei nu au la dispoziție mini-baze sportive cu teren artificial și nici o sală de sport.

6.9. Economie

Spațiul rural al comunei Mușătești este caracterizat ca fiind un spațiu rural cu economie de subsistență.

Activitățile economice s-au dezvoltat în concordanță cu potențialul și resursele locale, economia fiind axată pe cultura plantelor, exploatarea lemnului, creșterea animalelor și prestări de servicii.

6.9.1. Relații economice

Comuna Mușătești are relații economice cu localitățile urbane apropiate – Municipiile Pitești, Curtea de Argeș, Câmpulung Muscel care sunt o sursă de aprovizionare cu bunuri și produse de larg consum, dar și cu locuitorii din comunele învecinate cu care realizează schimburi de produse agro-zootehnice în cadrul târgurilor săptămânale organizate în zonă.

Relațiile cu zonele urbane se realizează în dublu sens, deoarece în orașe se comercializează produse rezultate din gospodăriile locuitorilor din comuna Mușătești. Astfel, zona rurală reprezintă și sursa de materie primă pentru industria din orașe, cu preponderență industria alimentară.

Apropierea de centrele urbane, exercită o influență favorabilă asupra întregii vieți economice – sociale a comunei.

Relațiile economice cu străinătatea sunt asigurate datorită migrării locuitorilor comunei în țări străine (Italia, Spania, Germania). Bani câștigați în afara țării sunt investiți în construcții de case și achiziționarea de bunuri, acestea contribuind la îmbunătățirea imaginii comunei.

Evoluția numărului mediu al salariaților din comuna Mușătești

	2011	2012	2013	2014	2015	2016
Total	133	135	137	126	131	112

Sursa: Insee – Baze tempo-

Evoluția numărului mediu al șomerilor din comuna Mușătești

Sexe	decembrie 2012	decembrie 2013	decembrie 2014	decembrie 2015	decembrie 2016	decembrie 2017
Total	131	153	145	129	113	111
Masculin	82	87	82	82	61	61
Feminin	49	66	63	47	52	50

Sursa: Insee – Baze tempo-

**Strategia de dezvoltare locală a comunei Mușătești,
Județul Argeș - 2018 - 2022**

6.9.2. Lista agenților economici din Comuna Mușătești

01	SC AG Top Company 2007 SRL
02	SC Atractive New Concept SRL
03	SC Baron Ovimi Top SRL
04	SC Cristal Logistic Top SRL-D
05	SC Ecuator Cafe SRL
06	SC VIC Bugheanu SRL
07	SC Editura Tana Cart SRL
08	SC Farmacia Popescu SRL
09	SC Filiala Savtrans Com SRL
10	SC Gabi Sen IT SRL - D
11	SC Promotion Dary & Cod SRL
12	SC Rompaco SRL
13	SC Silver Big Night SRL
14	SC Ysak Prevprot 83 SRL
15	SC Brav Wood Vâlsan SRL
16	SC Condranium Dav SRL
17	SC Aly Silva Dom Comerț SRL
18	SC Ferma Agricolă Vâlsănești SRL
19	SC Compred Fructexim 2004 SRL
20	SC Nico&Costin SRL
21	SC Miriam SRL
22	SC Patvicos Creativ Speed SRL
23	SC MTS Trading IPL SRL-D
24	SC Bog Alex Parteners SRL
25	SC CEM Speed Logistic SRL
26	SC Cofetăria Ursulețul de acasa SRL

**Strategia de dezvoltare locală a comunei Mușătești,
Județul Argeș - 2018 - 2022**

27	SC Danvas Logistic SRL
28	SC Dezbucuria SRL
29	SC Truf Mig Prodlemn 2004 SRL
30	SC Balmar Total 2008 SRL
31	SC Confort AIC Construcții SRL
32	SC Vâlsan Romviv SRL
33	SC Viomar Duo Expres SRL
34	SC Murmurul Vâlsanului SRL
35	SC Roxana Mădălin Oli SRL
36	SC Rafi Lary SRL
37	SC Krzs Maryo Aislamnetos SRL
38	SC Erigo Art SRL
39	SC Crismar Edgar SRL
40	SC Diva Maria Specială SRL
41	SC Rogozea sape și Amenajări Interioare SRL
42	SC Mikky Bruno Tour SRL
43	SC Florans Sierena Expert SRL
44	SC Ioana Robaia Agreement SRL
45	SC Naftogaz Petrol SRL
46	SC Taboim Wood Product SRL
47	SC Eli Construct SRL
48	SC Rom Viv SRL
49	SC Balmar SRL
50	ÎÎ Pangratie Florin
51	PFA Aldescu Ionel - Octavian
52	PFA Anghel Cătălina-Elena - ÎÎ
53	PFA Băluță Mihail - ÎÎ

54	PFA Bărăgan C. Constantin
55	PFA Boasu Florin ÎI
56	PFA Ionescu G.C. Vasile ÎI
57	PFA Radu Ionuț-Bogdan ÎI
58	PFA Onea P. Cornelia
59	PFA Radu I Lenuța – cadastru, geodezie și cartografie
60	ÎI Pavel Loredana Maria

Târguri și piețe locale

Pe teritoriul comunei Mușătești, nu este amenajată o piață locală. Distanța mică dintre comună și orașe, determină ca desfacerea produselor din gospodariile locuitorilor să fie comercializate în cadrul piețelor urbane.

6.9.3. Agricultură

Producția vegetală - condițiile geografice și climatice din zona comunei Mușătești, favorizează dezvoltarea agriculturii. Pe terenurile comunei se pot cultiva specii ca: grâu, porumb boabe, cartofi, legume, plante de nutreț, fructe.

În ultimii ani se mențin aceleași tipuri de culturi – grâu, porumb, cartofi, floarea soarelui, fructe, plante de nutreț. Recoltele obținute au determinat suprafețele cultivate în anul următor.

În anul 2017, au fost eliberate circa 39 - Certificate de producător agricol și au fost depuse circa 246 de cereri pentru subvențiile APIA.

Pe teritoriul comunei Mușătești, nu funcționează societăți agricole care să fi arendat suprafețe mari de teren.

**Strategia de dezvoltare locală a comunei Mușătești,
Județul Argeș - 2018 - 2022**

Suprafața cultivată și producția obținută – 2016 - 2017:

Exploatații agricole individuale

Denumirea culturilor	Suprafața cultivată –hectare- 2016	Producția obținută -tone- 2016	Suprafața cultivată –hectare- 2017	Producția obținută -tone- 2017
Cereale pentru boabe	395	527	405	530
-Porumb boabe	370	470	25	56
-Grâu dur de toamnă	25	57	380	480
Cartofi	170	2.010	170	2.010
-Morcovi	2	24	2,5	28
-Vinete	1,5	9	1,5	10
-Ceapă uscată 2,5	2,5	25	2,5	30
-Usturoi uscat	1	1	1	1
-Varză	2,5	4	2,5	40
-Ardei	1	6	1	6
-Fasole păstăi	1,5	6	1,5	6
Plante de nutreț	426	4.620	432	4.670
Pășuni naturale în folosință	1.920	8.040	1.920	8.050
Fânețe naturale în folosință	1.280	4.900	1.280	4.900
Fruite din livezi				
-Mere	84	235	84	235
-Pere	16	38	16	38
-Prune	256	500	256	500
-Cireșe și vișine	2	2	2	2
-Nuci	12	30	12	30

Sursa:Registrul agricol Mușătești -

6.9.5. Zootehnia

Condițiile geografice și climatice existente în zona comunei Mușătești sunt favorabile și creșterii de animale.

Creșterea animalelor reprezintă o altă ocupație de bază a populației, favorizată de existența unor suprafețe generoase de pășuni și fânețe. Activitatea se adresează preponderent creșterii de bovine, porcine, ovine, caprine, cabaline, păsări - în ferme private și preponderent în gospodăriile individuale. Numărul de capete este în continuă scădere urmând același linie ce există la nivel național.

Suprafața de 2.522 ha acoperită cu pășuni este suficientă dar necesită măsuri de protecție pentru a crea condiții favorabile dezvoltării zootehniei.



Creșterea animalelor este a doua ocupație tradițională, care a asigurat locuitorilor resursele de hrană, animalele fiind folosite la munca câmpului sau în pădure. Activitățile organizate, în domeniul zootehniei, au dispărut aproape în totalitate datorită desființării și lichidării bazei materiale ale fostelor CAP-uri, multe din activități fiind în regres continuu, destructurate, sau complet sistate. Activitatea de creștere a animalelor se desfășoară preponderent în gospodăriile populației în sistem privat individual sau asociativ.

Pe teritoriul comunei funcționează o fermă privată – Ferma agricolă – Vâlsănești, care are ca scop creșterea bovinelor pentru carne și cu un efectiv de circa 50 de bovine.

Efectivele de ovine sunt concentrate în cadrul unei ferme private cu un efectiv de circa 3.000 de ovine.

Efectivele de animale înregistrate în cadrul Registrului Agricol:

	-număr capete-	
	2016	2017
Bovine	750	813
Ovine	4.320	5.200
Caprine	628	420
Cabaline	211	200
Porcine	7.036	393
Păsări	8.128	7.950
Familii albine	1.591	1.591
Animale de blană	128	100

Sursa: Registrul agricol-Primăria Mușătești-

6.9.6. Pomicultură

Pe teritoriul comunei Mușătești, pomicultura este un domeniu important al activității agricole. La începutul anilor 1990, pe teritoriul comunei existau livezi pe o suprafață de circa 605 ha. În prezent, livezile și pepinierele pomicele ocupă circa 366 ha și cuprind – meri, peri, pruni, nuci, cireși și vișini.

6.9.7. Apicultura

Domeniul de apicultură este o altă ocupație tradițională a locuitorilor și intens practică fiind reprezentată prin intermediul a 1.591 familii de albine. Activitatea se menține constant la același număr de familii de albine.

6.9.8. Piscicultură

Pe teritoriul comunei Mușătești, activitate piscicolă nu este prezentă. Suprafața ocupată cu ape și bălți se întinde pe 40 ha din care 2 ha sunt proprietate privată și sunt administrate privat.

Este necesară dezvoltarea și modernizarea sistemului de exploatare, acordându-se o atenție deosebită amenajărilor specifice aferente, atât sub aspect economic, cât și al protecției, conservării și punerii în valoare a acestui ecosistem acvatic.

6.9.9. Silvicultură

Suprafața totală acoperită cu păduri și altă vegetație forestieră, înregistrată la nivelul comunei Mușătești este de 6.131 hectare, conform datelor din Registrul Agricol.

Este necesară stabilirea de amplasamente pentru înființarea unor rețele de perdele forestiere compacte pentru protecția câmpurilor agricole și a malurilor cursurilor de apă, pentru limitarea eroziunii produse de factorii naturali agresivi, pentru ameliorarea climatică, sanitară, peisagistică și economică a zonelor degradate ecologic.

Fondul forestier local se află în administrarea Ocolului Silvic Mușătești. Suprafața de păduri administrată este de 15.748 ha și are în compoziție: molid – 22%, brad – 6%, fag – 48%, gorun – 14%, esențe diverse tari – 9%, esențe diverse moi – 1%.



**Strategia de dezvoltare locală a comunei Mușătești,
Județul Argeș - 2018 - 2022**

6.10. Administrația publică locală

Funcție	Nume și prenume
Primar	Costantin Oancea
Viceprimar	Ion Soroaia
Secretar	Maria David
Contabil	Mariana Hogioiu
Consilieri	
	Ion Soroaia
	Ion Badea
	Dorel Bucura
	Elena-Mirabela Cătană
	Ștefan Coman
	Paulina Dumitru
	Constantin Ghinea
	Ion Murăreci
	Adrian Olărescu
	Mircea Păună
	Vasile Pavel
	Ion Uță
	Traian Vasile

Organigrama – Primăria Mușătești - 2018	
Primar	1
Viceprimar	1
Secretar	1
Compartiment administrație publică și juridic	4
Funcții publice ocupate	3
Funcții publice vacante	3
Personal contractual ocupat	1
Compartiment asistență socială	16
Funcții publice ocupate	1
Personal contractual ocupat	15
Compartiment financiar-contabil	4
Funcții publice ocupate	4
Funcții publice temporar vacante	1
Compartiment S.V.S.U.	20
Funcții publice ocupate	1
Voluntari	19
Compartiment activitate culturală	2
Personal contractual ocupat	2
Compartiment de gospodărire comunală	7
Personal contractual ocupat	7

**Strategia de dezvoltare locală a comunei Mușătești,
Județul Argeș - 2018 - 2022**

6.10.1 Venituri și buget preconizat

- mii lei -

2018	Venituri	Cheltuieli
Buget general centralizat	4.413,30	5.373,30
Buget local	4.300,30	5.260,30
Buget local – secțiunea funcționare	4.216,80	4.216,80
Buget local – secțiunea de dezvoltare	83,50	1.043,50
Buget finanțat din venituri proprii și subvenții	113	113
Secțiunea funcționare a bugetului finanțat din venituri proprii și subvenții	113	113

Sursa: Primăria Mușătești– Serviciul contabilitate

- mii lei -

Estimări Buget Local	2019	2020	2021
Total venituri	4.260,30	4.134,30	3.847,30
Total cheltuieli	4.260,30	4.134,30	3.847,30

Sursa: Primăria Mușătești– Serviciul contabilitate

VII. ANALIZA SWOT

Primul pas în elaborarea Strategiei de dezvoltare locală a comunei Mușătești a fost evaluarea situației curente a comunei din perspectiva domeniilor cheie care a permis analiza în detaliu a tuturor aspectelor pozitive și negative ale evoluției sale.

Scopul final al acestei evaluări reprezintă atât formularea obiectivelor strategice ale comunei Mușătești pe termen lung, cât și stabilirea direcțiilor de dezvoltare pentru a atinge obiectivele stabilite.

În procesul de elaborare a strategiei s-a folosit analiza SWOT, ca instrument managerial, pentru evaluarea și prezentarea sintetică a aspectelor celor mai importante care vor afecta, într-un mod sau altul, evoluția viitoare a comunei Mușătești.

Orice comunitate trebuie să asimileze și să promoveze o viziune strategică în ceea ce privește dezvoltarea sa în viitor.

Lipsa unei asemenea viziuni duce la o activitate administrativă haotică, în cadrul căreia se pot rata oportunități și se consumă irațional resurse.

Experiența internațională a arătat că proiectele și programele operaționale funcționează cel mai bine atunci când fac parte dintr-un cadru coerent și când există o coordonare la nivel strategic.

Procesul de planificare strategică (PPS) a vizat definirea reperelor strategice de dezvoltare a unei comunități pe o perioadă de 7 ani. Etapele metodologice principale ale PPS au fost următoarele:

- Realizarea unei analize preliminare;
- Stabilirea viziunii asupra dezvoltării strategice a comunității;
- Analiza sectorială a domeniilor strategice principale;
- Articularea documentului strategic;

Analiza SWOT este o metodologie de analiză a unui proiect.

Numele este descriptiv:

Strengths (puncte tari)

Weaknesses (puncte slabe)

Opportunities (oportunitati)

Threats (riscuri).

Strategia de dezvoltare locală a comunei Mușătești, Județul Argeș - 2018 - 2022

Pentru a avea certitudinea că politicile și programele existente corespund necesităților de dezvoltare a comunei Mușătești, în cadrul limitărilor impuse de resursele locale disponibile și pentru accesarea fondurilor prin care Uniunea Europeană susține politica de dezvoltare regională s-a impus elaborarea strategiei de dezvoltare locală pentru perioada 2018 - 2022.

Problemele cheie au fost identificate pe baza concluziilor evaluării premergătoare și prezentate în cadrul unei matrici, sub forma punctelor slabe, punctelor tari, oportunităților și amenințărilor.

Punctele tari se referă la mediul intern și reprezintă resursele și capacitățile de care comunitatea dispune și care sunt superioare celor deținute de alte comunități similare.

Punctele slabe se referă la mediul intern și reprezintă resursele și capacitățile insuficiente sau de o calitate inferioară celor deținute de alte comunități similare.

Oportunitățile se referă la mediul extern și reprezintă suma evoluțiilor favorabile ale mediului de ansamblu al țării, care poate îmbrăca forme extrem de diferite plecând de la schimbările legislative, integrarea europeană și posibilitatea oferită comunității de a se dezvolta într-o formă superioară pe ansamblu sau pe domenii de interes.

Amenințările se referă la mediul extern și reprezintă evoluțiile defavorabile ale acestuia privite în ansamblu, care pot îmbrăca forme extrem de diferite, plecând de la schimbările de mentalitate, lacunele legislative și evoluțiile economice negative sau instabile care afectează capacitatea comunității de a atinge obiectivele strategice pe care și le-a propus.

Amenințările pot fi concrete sau potențiale. Întrebări cheie care îndrumă analiza strategică:

CE PUTEM FACE?
(Punctele forte și punctele slabe)

CE AM PUTEA FACE?
(Oportunități și amenințări)

CE VREM SĂ FACEM?
(Valorile comunei și ale locuitorilor comunei)

CE SE AȘTEAPTĂ CEILALȚI SĂ FACEM?
(Dorințele locuitorilor comunei)

**CE RESURSE ȘI POTENȚIAL
VREM SĂ DEZVOLTĂM**

CE OPORTUNITĂȚI PUTEM FRUCTIFICA?

CE TREBUIE SĂ NE PREOCUPE?

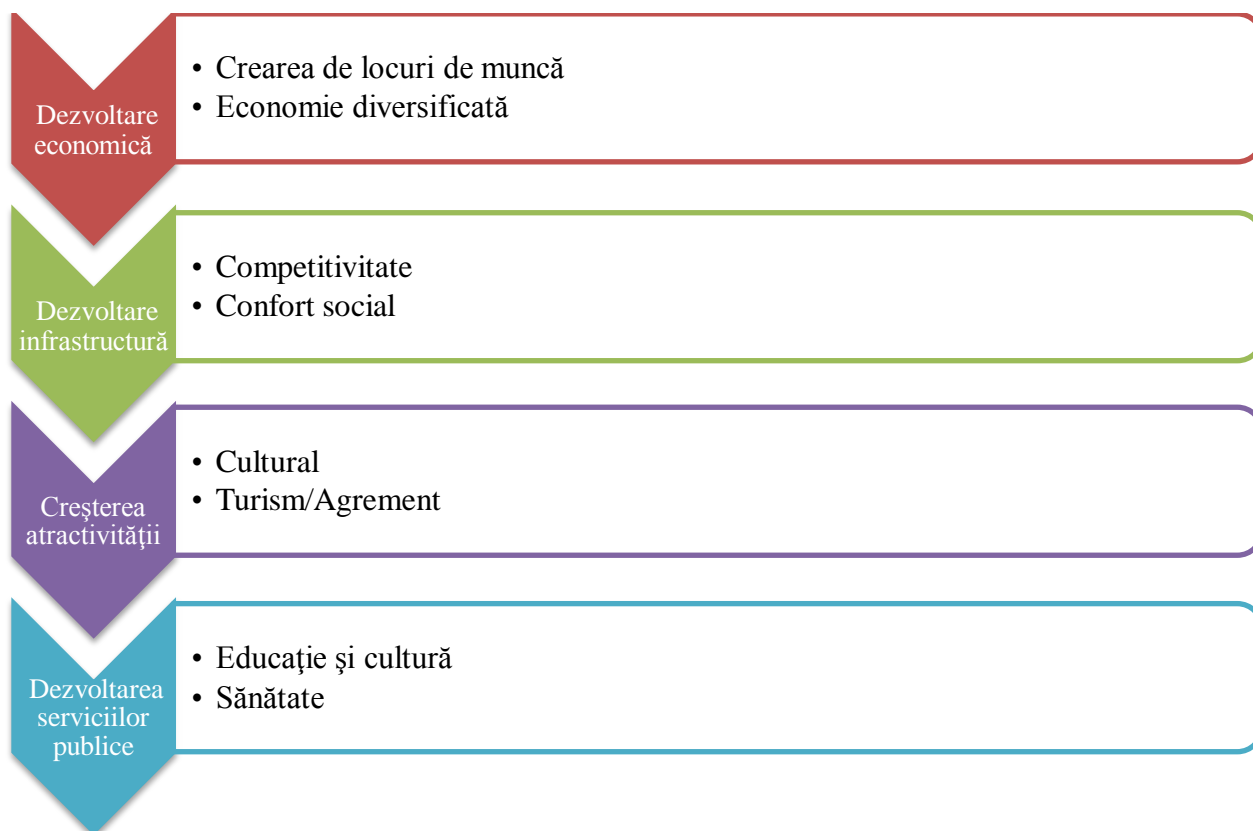
CUM PUTEM ÎMPLINI AȘTEPTĂRILE LOCUIITORILOR COMUNEI?

Analiza SWOT are o deosebită utilitate în procesul de stabilire a direcțiilor de dezvoltare a comunității, permițând o amănunțită gestionare a resurselor și relațiilor de intercondiționalitate. Totodată, prezentând în mod sintetic atât problemele. Cât și realizările comunității analiza SWOT permite înțelegerea rapidă, simultană și integrală a legăturilor dintre elementele pozitive și negative ale comunității.

Unele “oportunități” și “amenințări” vor apărea din “punctele tari” și “punctele slabe” ale comunității, iar amenințările pot fi concrete sau potențiale.

În urma analizei SWOT s-au identificat trei principia prioritare care trebuie să stea la baza elaborării strategiei în vederea dezvoltării durabile, și anume:

COMUNA MUȘĂTEȘTI



**Strategia de dezvoltare locală a comunei Mușătești,
Județul Argeș - 2018 - 2022**

7.1. Agricultură și dezvoltarea rurală

PUNCTE TARI	PUNCTE SLABE
<ul style="list-style-type: none"> ▪ Potențial agricol moderat – 812 ha teren arabil; ▪ Existența resursei umane pentru agricultură; ▪ Posibilitatea dezvoltării fermelor de animale; ▪ Posibilitatea construirii de centre de colectare și prelucrare a laptelui; ▪ Functionarea cabinetului veterinar - prezența unui medic veterinar și a unui tehnician veterinar; ▪ Existența mediului pentru culturi ecologice; ▪ Peocuparea populației pentru cultivarea plantelor și creșterea animalelor, exploatarea lemnului; ▪ Existența condițiilor și tradițiilor pentru dezvoltarea activității agro-zootehnice mai ales în gospodării– 2.522 ha de pășuni și 690 ha fânețe ; ▪ Ponderea ridicată a proprietății private asupra terenului arabil și a efectivului de animale; ▪ Dezvoltarea societăților agricole prin comasarea tarlalelor și exploatarea în sistem intensiv; ▪ Folosirea unor semințe selecționate; ▪ Existența pădurilor și a vegetației forestiere pe suprafețe extinse – 2.522 ha administrate de Ocolul Silvic Mușătești; 	<ul style="list-style-type: none"> ▪ Posibilități de finanțare reduse; ▪ Lipsa pieței de desfacere; ▪ Desfacerea produselor agricole și lactate este foarte dificilă; ▪ Lipsa unui medic veterinar; ▪ Infrastructura deficitară la nivel local; ▪ Terenurile sunt fărmițate; ▪ Teama de asociere; ▪ Prezența intermediarilor în agricultură; ▪ Lipsa calificării și instruirii agricultorilor; ▪ Dotare tehnică insuficientă sau învechită a utilajelor agricole; ▪ Existența a mai multor societăți comerciale ce se ocupă de lucrarea pământului, în sistem de arendă; ▪ Existenta a circa 10 societăți comerciale, ce efecuează lucrări agricole; ▪ Suprafața restrânsă a terenurilor ocupate cu ape – 40 ha – din care 2 ha balta aflată în proprietate privată; ▪ Absența unor centre de colectare, prelucrare și valorificare superioară a produselor specifice de pe raza comunei; ▪ Absența unor resurse materiale dar și de mentalitate care să faciliteze angajarea specialiștilor în agricultură șn domeniul rural în stadiul actual; ▪ Insuficienta promovarea a zonei rurale și a produselor specifice; ▪ Accesul redus la informați și servicii de consultanță datorită numărului mic de posturi alocate pentru aceste tipuri de servicii; ▪ Îmbatrânirea populației comunei și migrarea tinerilor către străinătate sau alte locuri atractive financiar; ▪ Deși există un potențial agricol ridicat , se remarcă o insuficientă diversificare a culturilor;

**Strategia de dezvoltare locală a comunei Mușătești,
Județul Argeș - 2018 - 2022**

OPORTUNITĂȚI	AMENINȚĂRI
<ul style="list-style-type: none"> ▪ Crearea unor centre de colectare și procesare a materiilor prime rezultate din sectorul agricol; ▪ Existența cadrului legislativ pentru înființarea și dezvoltarea exploatațiilor agricole; ▪ Existența Planului Național Strategic pentru Dezvoltarea Rurală; ▪ Sprijinul oferit de Oficiul Județean pentru Consultanță Agricolă cu privire la accesare fonduri europene; ▪ Sprijinirea investitorilor prin alocarea de terenuri necesare dezvoltării întreprinderilor; ▪ Stimularea asocierii terenurilor agricole, stimularea pieței arende și informarea populației privind renta viageră; ▪ Acțiuni de reîmpăduriri pe terenurile degradate și neproductive – 92 ha; ▪ Distanța relativ mică față de Municipiile Pitești, Curtea de Argeș și Câmpulung Muscel este un avantaj pentru investitori; ▪ Împădurirea suprafețelor de teren care se pretează în acest sens; ▪ Prelucrarea pe plan local a produselor agricole și de origini animale; ▪ Crearea și dezvoltarea sectorului pomicol; ▪ Dezvoltarea sectorului zootehnic - 2.522 ha pășuni și 690 ha fânețe; ▪ Dezvoltarea ecoturismului prin exploatarea suprafețelor ocupate de apă și păduri; ▪ Îndeplinirea standardelor de calitate a produselor agricole, a celor de protecție a mediului, de igienă și bunăstare a animalelor; ▪ Dotarea cu utilaje și echipamente performante în raport cu structura agricolă actuală; ▪ Potențial pentru dezvoltarea sectorului agricol, cu accent pe 	<ul style="list-style-type: none"> ▪ Mărirea numărului de concurenți pentru produsele agroalimentare de pe piața UE; ▪ Cadrul legislativ instabil; ▪ Lipsa inițiativei de asociere și modul greșit în care este percepută asocierea; ▪ Lipsa unui cadru legal pentru protejarea producției agricole interne; ▪ Slaba informare a agricultorilor cu privire la normele europene; ▪ Resurse financiare insuficiente pentru finanțarea și co/finanțarea proiectelor finanțate prin fonduri structurale și FEADR; ▪ Cunoștințe insuficiente legate de elaborarea și administrarea proiectelor finanțate din Fondurile structurale FEADR; ▪ Risc crescut pentru căderi de grindină în perioada de vegetație; ▪ Frecvența ridicată a perioadelor secetoase, care afectează agricultura; ▪ Degradarea solurilor care diminuează fertilitatea și rata de regenerare; ▪ Degradarea pășunilor datorită pășunatului excesiv și utilizarea nerațională a pășunilor; ▪ Fărmițarea terenurilor;

<p>dezvoltarea de produse bio sau organice conform cerințelor Uniunii Europene;</p> <ul style="list-style-type: none">▪ Crearea de locuri de muncă în agricultură prin înființarea de microferme și ferme de creștere bovine, ovine și caprine;▪ Stimularea înființării de organizații de producători specializați: cereale, legume, fructe, lapte, carne;▪ Acodarea subvențiilor pentru agricultori;▪ Diversificarea culturilor;▪ Dezvoltarea apiculturii și crearea unei piețe de desfacere a produselor apicole;▪ Lucrări de îmbunătățire a potențialului productiv;▪ Extinderea perimetrelor silvice și recuperarea terenurilor neproductive prin împăduriri;▪ Construire de adăposturi de tip umbrar și adăpători pentru animale;	
---	--

**Strategia de dezvoltare locală a comunei Mușătești,
Județul Argeș - 2018 - 2022**

7.2. Dezvoltare locală, infrastructură și mediu

PUNCTE TARI	PUNCTE SLABE
<ul style="list-style-type: none"> ▪ Comuna Mușătești are o suprafață totală de 10.972,10 ha și are în componență zece sate – Bolovănești, Costești-Vâlsan, Mușătești, Prosia, Robaia, Stroești, Valea Faurului, Valea lui Maș, Valea Muscelului și Vâlsănești - reședința; ▪ Comuna Mușătești este situată în apropierea Municipiilor Pitești, Curtea de Argeș, Câmpulung Muscel; ▪ La nivel local au fost realizate investiții cu privire la infrastructura de educație și cultură-reabilitare școli și grădinițe etc; ▪ Căminele Culturale din cele patru sate au fost reabilite; ▪ Sediul Primărie a fost construit în anul 2008; ▪ Existența la nivel local a unui sistem organizat de transport în comun -de tranzit și a stațiilor parțial amenajate; ▪ Existența rețelei de electricitate ce acoperă în proporție de 100% teritoriul comunei; ▪ Existența unei servicii de salubritate; ▪ Rețeaua de iluminat public acoperă 100% teritoriul comunei și este modernizată prin instalarea de lămpi cu led în proporție de 100%; ▪ Existența rețelei de comunicare (telefonie fixă și mobilă, CATV); ▪ Condițiile pedoclimatice sunt favorabile cultivării plantelor, a legumelor și pentru creșterea animalelor; ▪ La nivel local există potențial zootehnic, susținut de existența pășunilor ce pot asigura hrană de calitate – 2.522 ha pășune și 690 ha fânețe; ▪ Nu există factori poluanți importanți; 	<ul style="list-style-type: none"> ▪ Lipsa terenurilor de sport cu teren artificial; ▪ Lipsă sală de sport; ▪ Drumurile locale sunt asfaltate în proporție de circa 1% iar restul sunt pietruite; ▪ Lipsa rețelei de alimentare cu apă potabilă pe întreg teritoriul comunei; ▪ Lipsa rețelei de canalizare; ▪ La nivelul infrastructurii rutiere nu sunt asfaltate toată străzile, nu există șanțuri amenajate pentru scurgerea apelor pluviale; ▪ Lipsa pistelor pentru circulația bicicletelor; ▪ Lipsa rețelei de distribuție a gazelor naturale; ▪ Lipsa unui târg săptămânal; ▪ Poluarea apelor de suprafață și subterane ca urmare a deversării necontrolate; ▪ Educație ecologică superficială; ▪ Colectarea neselectată a deșeurilor, în vederea reciclării, recuperării, re folosirii sau valorificării lor; ▪ Insuficiența resurselor financiare conduce la construcții improvizate și lucrări artisanale; ▪ Lipsa sistemului integrat de management al deșeurilor menajere; ▪ Drumurile satești nu dispun de șanțuri, rigole laterale sau trotuare;

**Strategia de dezvoltare locală a comunei Mușătești,
Județul Argeș - 2018 - 2022**

OPORTUNITĂȚI	AMENINȚĂRI
<ul style="list-style-type: none"> ▪ Existența la nivel local a posibilității ca populația să își suplimenteze veniturile valorificând produsele naturale obținute în cadrul gospodăriilor; ▪ Înființarea rețelei de alimentare cu apă; ▪ Înființarea rețelei de canalizare; ▪ Înființarea rețelei de alimentare cu gaze naturale; ▪ Modernizarea tuturor străzilor, amenajare șanturi pentru scurgerea apelor pluviale; ▪ Finalizarea asfaltării drumurilor și străzilor din comună; ▪ Amenajarea pistelor pentru circulația bicicletelor; ▪ Construire sală de sport; ▪ Construire minibaze sportive cu teren artificial; ▪ Amenajare parcuri de agrement și locuri de joacă pentru copii; ▪ Existența cadrului legislativ pentru întemeierea și dezvoltarea fermelor agro zootehnice; ▪ Amenajarea unui târg săptămânal; ▪ Existența la nivel județean al unui Sistem integrat de management al deșeurilor solide (finanțat prin POS Mediu); ▪ Existența fondurilor externe destinate pentru modernizarea drumurilor comunale și satești; ▪ Existența fondurilor externe rambursabile și nerambursabile ce vizează sprijinirea dezvoltării infrastructurii locale; ▪ Existența fondurilor europene ce vizează finanțarea lucrărilor de împădurire; ▪ Inițierea unor programe de educare a populației pentru colectarea selectivă a deșeurilor; ▪ Împădurirea terenurilor degradate și 	<ul style="list-style-type: none"> ▪ Migrația populației tinere și calificate din mediul rural în străinătate sau în alte zone ale țării; ▪ Numărul de concurenți în creștere pentru produsele agro-alimentare de pe piața Uniunii Europene; ▪ Piața de desfacere mică pentru produsele agro-alimentare din gospodării la nivel județean și regional; ▪ Creșterea nivelului sărăciei și al excluziunii sociale în zonele rurale ▪ Populația care ar putea beneficia de fonduri europene pentru dezvoltarea potențialului zootehnic și agricol acordă puțină atenție surselor și canalelor de informare cu privire la aceste resurse financiare nerambursabile; ▪ Resurse financiare reduse sau insuficiente pentru finanțarea și co-finanțarea proiectelor din domeniul zootehnic, agricol; ▪ Atitudinea de indiferență față de protecția mediului; ▪ Cunoștințe insuficiente legate de elaborarea și administrarea proiectelor finanțate din Fonduri Structurale pentru proiecte de infrastructură și mediu; ▪ Adaptarea dificilă la restricțiile ecologice a structurilor tradiționale de gospodării; ▪ Depozitarea necontrolată a deșeurilor din activități gospodărești pot conduce la infiltrații în pânza freatică, deci la impurificarea apei și solului;

<p>neproductive;</p> <ul style="list-style-type: none">▪ Instalare hidranți în comună;▪ Lucrări de întreținere și igienizare a căilor de acces;▪ Modernizarea sistemului rutier (instalare indicatoare, marcare treceri pietoni,etc);▪ Achiziție utilaje pentru SVSU – mașină stingere incendii;▪ Amenajarea și dotarea stadionului de fotbal;▪ Amenajarea unui complex de distracție, cu zone amenajate pentru relaxare și locuri de joacă pentru copii, spații pentru grătare;▪ Valorificarea resurselor regenerabile de energie pentru producerea energiei verzi;▪ Conștientizarea fermierilor privind problemele generale de mediu în sectoarele – agricol, forestier și al industriei alimentare în scopul îmbunătățirii protecției mediului;	
---	--

**Strategia de dezvoltare locală a comunei Mușătești,
Județul Argeș - 2018 - 2022**

7.3. Economie și turism

PUNCTE TARI	PUNCTE SLABE
<ul style="list-style-type: none"> ▪ Existența la nivel local a agenților economici; ▪ Agenții economici locali asigură locuri de muncă populației din comună; ▪ Condițiile geografice și pedoclimatice ale comunei Mușătești favorizează dezvoltarea agriculturii; ▪ Existența unui cabinet veterinar și a unui medic veterinar ajutat de un tehnician veterinar; ▪ Existența materilor prime pentru industria alimentară; ▪ Existența potențialului pentru obținerea de produse ecologice; ▪ Tradiții locale în creșterea animalelor, cultivarea pământului și exploatarea lemnului; ▪ Existența resurselor locale, puțin sau necorespunzător valorificate în prezent; ▪ Poziția în teritoriu și accesibilitatea ridicată reprezintă elemente de atractivitate pentru investitorii din industria alimentară; ▪ - Comuna Mușătești prezintă potențial turistic prin: <ul style="list-style-type: none"> ➤ Biserica parohială cu hramurile Sfântul Gheorghe și Sfinții Voievozi construită între 1855-1857 -; ➤ Biserica parohială cu hramul Sfântul Nicolae construită în anul 1804 – Costești-Vâlsan; ➤ Biserica parohială cu hramul Cuvioasa Paraschiva construită între anii 1881-1888 – Stroești; ➤ Biserica parohială cu hramul Adormirea maicii Domnului construită în anul 1838 – Vâlsănești; ➤ Crucea de piatră ridicată în anul 1756 - Stroești; ➤ Monumentul Eroilor din Primul Razboi Mondial - Mușătești; 	<ul style="list-style-type: none"> ▪ Obiectivele turistice nu sunt valorificate din punct de vedere turistic; ▪ Existența la nivel local a unor agenți economici înregistrați, dar care nu desfășoară activități economice (fără activitate); ▪ Resurse financiare la nivel local insuficiente pentru sprijinirea/promovarea unor investiții; ▪ Slaba infrastructură de asistență pentru afaceri; ▪ Lipsa culturii asociative, a înființării de asociații; ▪ Efectivul de animale este nu diversificat și cuprinde: bovine, ovine, cabaline, caprine, porcine și păsări întrun număr ce scade de la an la an; ▪ Lipsa unui sistem de sprijin pentru implementarea noțiunilor de marketing; ▪ Slaba implementare a sistemului de asigurare a calității producției și produselor; ▪ Lipsa canalelor de colectare a produselor agricole; ▪ Slaba informare cu privire la normele europene; ▪ Lipsa investitorilor; ▪ Lipsa unei piețe de desfacere a produselor agricole; ▪ Lipsa serviciilor pentru populație: reparații încălțăminte, coafor, frizer, reparații electro-casnice; ▪ Insuficienta coordonare între cererea și oferta de servicii; ▪ Slaba diversificare a activităților de producție; ▪ Resursele financiare care provin din străinătate nu sunt destinate investițiilor în activități de producție; ▪ Perfecționarea și utilizarea mai

**Strategia de dezvoltare locală a comunei Mușătești,
Județul Argeș - 2018 - 2022**

<ul style="list-style-type: none">➤ Monumentul Eroilor din Primul Razboi Mondial – Costești-Vâlsan;▪ Lista obiectivelor turistice - monumente istorice de arhitectură de interes național – cuprinde:➤ Biserica de lemn cu hramul Sfinților Voievozi construită în anul 1727 – Valea Faurului;➤ Schitul și Mănăstirea Robaia cu hramul Sfântul Gheorghe ce datează din secolul XVI;	<p>eficientă a capitalului uman autohton;</p> <ul style="list-style-type: none">▪ Rata mare a șomajului;▪ Cererea insuficientă de forță de muncă în comună;▪ Ponderea redusă a salariaților din totalul populației active;▪ Lipsa unei instituții care să pregătească forța de muncă calificată în vederea reînvierii meseriilor tradiționale;
--	---

**Strategia de dezvoltare locală a comunei Mușătești,
Județul Argeș - 2018 - 2022**

OPORTUNITĂȚI	AMENINȚĂRI
<ul style="list-style-type: none"> ▪ Îmbunătățirea condițiilor economice locale și diversificarea activităților economice prin valorificarea corespunzătoare a resurselor locale; ▪ Existența fondurilor guvernamentale acordate pentru reabilitarea lăcașelor de cult; ▪ Diversificarea domeniilor industriale actuale; ▪ Atragerea de noi investiții în sectorul agro-industrial și de exploatare a lemnului; ▪ Asocierea producătorilor din agricultură; ▪ Valorificarea forței de muncă active prin asigurarea unui proces continuu de informare și dezvoltare profesională; ▪ Folosirea oportunităților de finanțare pentru dezvoltarea spațiului rural; ▪ Colaborare transfrontalieră pentru atragerea de investiții; ▪ Dezvoltarea agriculturii ecologice; ▪ Mediul de afaceri cu acces la servicii bancare și creditare în vederea susținerii de proiecte de dezvoltare; ▪ Existența fondurilor guvernamentale pentru încurajarea inițiativelor locale, în special în domeniul dezvoltării zootehniei, a infrastructurii aferente, prima afacere, tineri fermieri; ▪ Posibilitatea accesării creditelor cu dobânda subvenționată pentru crearea de noi locuri de muncă în mediul rural; ▪ Amenajarea unei piețe de desfacere a produselor agricole și animale. A lemnului; ▪ Dezvoltarea agroturismului; ▪ Sprijin financiar acordat pentru participarea fermieilor la diferite întruniri tematice, târguri, expoziții, proiecte de succes, evenimente care pot contribui la infomarea acestora 	<ul style="list-style-type: none"> ▪ Numărul în scădere a populației active; ▪ Creșterea numărului angajaților disponibilizați, ca urmare a automatizării procesului de producție; ▪ Expunerea la piețele globale ; ▪ Migrația tinerilor; ▪ Concurența crescută a produselor de import; ▪ Lipsa valorificării și promovării produselor agricole tradiționale; ▪ Lacunele legislative și administrative privind asocierea fermierilor; ▪ Schimbările climatice; ▪ Scăderea forței de muncă ocupate în agricultură ; ▪ Închiderea companiilor mici datorită climatului economico-financiar; ▪ Nediversificarea bazei economice; ▪ Rata ridicată a dobânzilor la credite; ▪ Oferte de creditare gresu accesibile; ▪ Instabilitate legislativă; ▪ Creștere muncii la negru, cu efecte negative asupra pieței muncii, economiei locale și asistenței sociale; ▪ Menținerea unei capacități scăzute de adaptare a sistemelor de producție la cerințele economiei; ▪ Lipsa unei informări turistice – centru de infomare turistică etc.; ▪ Lipsa unor zone amenajate pentru agrement – spații pentru grătare, spații amenajate pentru practicarea activităților sportive, camping; ▪ Lipsa semnalizării turistice a obiectivelor istorice;

**Strategia de dezvoltare locală a comunei Mușătești,
Județul Argeș - 2018 - 2022**

<p>privind, de exemplu, tehnologiile aplicate în diferite sectoare, sau pentru acțiuni de schimb de experiență;</p> <ul style="list-style-type: none">▪ Completarea și finalizarea infrastructurii edilitare care să permită atragerea investitorilor;▪ Dezvoltarea micii industrii meșteșugărești;	
--	--

7.4. Educație și cultură

PUNCTE TARI	PUNCTE SLABE
<ul style="list-style-type: none"> ▪ Existența infrastructurii educaționale - unități educaționale din categoria: grădinițe, învățământ primar, gimnazial; ▪ Toate structurile educaționale din comuna Mușătești au fost reabilitate în perioada 1990-2017; ▪ Cadre didactice calificate; ▪ Existența a patru laboratoare de specialitate; ▪ Existența a două biblioteci școlare cu un fond de carte de circa 6.300 volume; ▪ Existența a două biblioteci comunale cu un fond de carte de circa 13.000 de volume; ▪ Colaborare bună între instituțiile de învățământ și autoritățile locale; ▪ Existența unei săli de sport- Robaia; ▪ Existența a patru Căminle Culturale reabilitate sau în curs de reabilitare; 	<ul style="list-style-type: none"> ▪ Lipsa terenurilor de sport amenajate corespunzător; ▪ Lipsa unui psiholog în instituția de învățământ; ▪ Uzura fizică și morală a materialelor didactice; ▪ Lipsa unei Sali de sport – Stroești; ▪ Lipsa unei săli de sport multifuncționale; ▪ Lipsa unor minibaze sportive cu teren artificial; ▪ Lipsa unor spații de joacă în cadrul unităților de învățământ; ▪ La nivelul unităților de învățământ nu există sisteme de supraveghere video; ▪ Lipsa conceptului de voluntariat și implicit a unei educații în acest sens; ▪ Slaba implicare în realizarea unor proiecte de finanțare la nivel instituțional; ▪ Populația de vârstă școlară înscrisă în unitățile de învățământ este în scădere; ▪ Existența unor biblioteci școlare cu un fond de carte învechit și neadaptat actualei programe școlare; ▪ Lipsa unui Centrul de Documentare și Informare –un centru de servire puridisciplinară care să pună la dispoziția comunității locale informații pe diverse suporturi – fond de carte, reviste, enciclopedii, casete audi-video, calculatoare conectate la internet; ▪ Nu există alte surse de finanțare a unităților școlare decât fondurile bugetare;

**Strategia de dezvoltare locală a comunei Mușătești,
Județul Argeș - 2018 - 2022**

OPORTUNITĂȚI	AMENINȚĂRI
<ul style="list-style-type: none"> ▪ Modernizarea unităților de învățământ din comuna Mușătești-reabilitarea școlii vechi din satul Stroești; ▪ Construire sală sport – Școala Gimnazială Stroești; ▪ Construire sală de sport multifuncțională; ▪ Construire minibaze sportive cu teren artificial; ▪ Amenajare locuri de joacă pentru copii în cadrul unităților școlare; ▪ Achiziționarea de materiale didactice pentru desfășurarea orelor de clasă și de educație fizică; ▪ Achiziționarea de copiatoare, laptopuri, mobilier școlar; ▪ Reamenajarea terenurilor de sport; ▪ Achiziționarea de cărți de actualitate necesare bibliotecii școlare; ▪ Reamenajarea unor laboratoare de specialitate; ▪ Atragerea de fonduri pentru proiecte și programe concepute de cadrele didactice din școli; ▪ Existența unor programe comunitare și naționale de asigurare a accesului la educație pentru populațiile dezavantajate; ▪ Politici de stimulare pentru menținerea în comună a cadrelor didactice calificate; ▪ Sprijinirea financiară a școlarilor care doresc obținerea unor burse de studiu; ▪ Realizarea unor proiecte pentru finanțarea unităților școlare din fonduri europene / alimentare cu apă, construirea de săli de sport etc.; ▪ Posibilitatea accesării Fondurilor Structurale pentru activități de formare/dotare cu aparatură IT a unităților școlare; ▪ Organizarea în cadrul școlilor de activități extracuriculare – ateliere 	<ul style="list-style-type: none"> ▪ Scăderea populației și îmbătrânirea acesteia; ▪ Scăderea gradului de instrucție școlară a populației tinere; ▪ Migrarea tinerilor; ▪ Reforma perpetuă în învățământ; ▪ Pierderea personalității juridice a instituțiilor școlare; ▪ Planul de învățământ și programele școlare prea încărcate la anumite discipline; ▪ Accentuarea efectelor negative în educația elevilor datorită unei comunicări tot mai dificilă cu familia; ▪ Viteza de adaptare redusă, ceea ce duce la apariția “generațiilor de sacrificiu”; ▪ Scăderea numărului populației; ▪ Dispariția unor obiceiuri tradiționale în contextual globalizării culturale actuale; ▪ Dispariția din viața comunității a persoanelor care pot transmite tinerilor vechile tradiții, obiceiuri și meșteșuguri;

**Strategia de dezvoltare locală a comunei Mușătești,
Județul Argeș - 2018 - 2022**

<p>meșteșugărești, cercuri cultural – artistice, activități sportive;</p> <ul style="list-style-type: none">▪ Necesitatea consilierii copiilor ai căror părinți sunt plecați pentru muncă în străinătate;▪ Prevenirea și corectarea părăsirii premature a școlii;▪ Reabilitarea și modernizarea dotărilor bibliotecii comunale;▪ Introducerea muncii în folosul comunității pentru acoperirea echivalentului în lei al amenzilor neachitate;	
---	--

**Strategia de dezvoltare locală a comunei Mușătești,
Județul Argeș - 2018 - 2022**

7.5. Resurse umane și piața muncii

PUNCTE TARI	PUNCTE SLABE
<ul style="list-style-type: none"> ▪ Existența forței de muncă la nivel local; ▪ Aproprierea de Municipiile Pitești, Curtea de Argeș și Câmpulung Muscel, oferă oportunități de angajare; ▪ Infomarea continuă al nivel local cu privire la programele de calificare și reconversie profesională, la nivel de județ; ▪ Rata infracționalității redusă la nivel local; ▪ Populație educată; ▪ Biserica se implică în comunitate cu privire la rolul și importanța familiei; 	<ul style="list-style-type: none"> ▪ Migrația populației tinere; ▪ Scăderea natalității și creșterea ratei mortalității; ▪ Persoane neocupate și neînregistrate la AJOFM; ▪ Capacitate financiară scăzută a locuitorilor comunei; ▪ Lipsa unei piețe a muncii diversificate și dinamice; ▪ Resurse financiare limitate privind susținerea persoanelor fără venituri; ▪ Grad redus de ocupare profesională; ▪ Număr redus de resurse umane incluse în programe locale de calificare- recalificare și conversie profesională; ▪ Existența șomajului de lungă durată care conduce la descalificarea și descurajarea foștilor angajați; ▪ Menținerea numărului populației din comuna Mușătești;

**Strategia de dezvoltare locală a comunei Mușătești,
Județul Argeș - 2018 - 2022**

OPORTUNITĂȚI	AMENINȚĂRI
<ul style="list-style-type: none"> ▪ Existența unor programe finanțate din fonduri guvernamentale pentru reconversie profesională și crearea de noi locuri de muncă pentru șomeri; ▪ Monitorizarea la nivel național a stării ocupaționale a populației; ▪ Adaptarea programelor de învățământ la cerințele economiei de piață; ▪ Existența unor reglementări ce acordă facilități angajatorilor care creează noi locuri de muncă pentru șomeri, tineri absolvenți etc. ▪ Adaptarea programelor de învățământ la cerințele de resurse umane ale pieței muncii ; ▪ Creșterea natalității prin politici publice adecvate; 	<ul style="list-style-type: none"> ▪ Declinul demografic și îmbătrânirea populației; ▪ Majorarea numărului șomerilor în rândul tinerilor absolvenți de liceu sau cu studii superioare; ▪ Existența unei evoluții în ceea ce privește fenomenul de migrare a forței de muncă tinere din mediul rural spre zonele urbane sau spre străinătate; ▪ Creșterea ponderii muncii la negru, cu efecte negative asupra pieței muncii, economiei locale și asistenței sociale în perspectivă; ▪ Scăderea numărului persoanelor calificate prin ieșirea acestora din viața activă; ▪ Continuare migrării persoanelor calificate; ▪ Amplificarea pregătirii teoretice a forței de muncă în detrimental aspectelor aplicative; ▪ Lipsa unei perspective de trai în condiții decente; ▪ Corelarea redusă a cererii și ofrtei de specializări profesionale, lipsa dialogului între actorii pieței muncii;

**Strategia de dezvoltare locală a comunei Mușătești,
Județul Argeș - 2018 - 2022**

7.6. Sănătatea și asistența socială

PUNCTE TARI	PUNCTE SLABE
<ul style="list-style-type: none"> ▪ Existența a două dispensare ce deserveșc teritoriul comunei Mușătești; ▪ Existența a două dispensare umane; ▪ Existența a două cabinete de medicină de familie deserveșc de doi medici primari și de două asistente medicale și o moașă; ▪ Existența a două farmacii umane deserveșc de doi farmaciști; ▪ Activitatea medicală este informatizată; ▪ Existența compartimentului de asistență socială în cadrul primăriei; ▪ La nivel local autoritățile locale acordă o atenție deosebită sectorului medical și asistenței sociale; ▪ Implicarea activă a autorităților locale în problemele comunității; 	<ul style="list-style-type: none"> ▪ Lipsa asistenței medicale specializate; ▪ Absența personalului calificat – psiholog-pentru consilierea pacienților cu nevoi speciale și în școli; ▪ Lipsa unui cabinet stomatologic; ▪ Serviciile acordate sunt afectate de bugetul insuficient; ▪ Fonduri insuficiente destinate asistenței medicale; ▪ Societatea civilă insuficient implicată; ▪ Informare insuficientă cu privire la alte fonduri sociale; ▪ Sistemul de ajutor social nu încurajează reintegrarea activă (populația optează pentru venitul minim garantat în loc să facă eforturi de a se integra pe piața muncii); ▪ Existența la nivel local a persoanelor fără ocupație și a șomerilor (indemnizați și ne-indemnizați); ▪ Lipsa unui cabinet medical în cadrul Școlilor Gimnaziale din comuna Mușătești; ▪ Lipsa unui cabinet de stomatologie în cadrul Școlilor Gimnaziale din comuna Mușătești;

**Strategia de dezvoltare locală a comunei Mușătești,
Județul Argeș - 2018 - 2022**

OPORTUNITĂȚI	AMENINȚĂRI
<ul style="list-style-type: none"> ▪ Dotarea cabinetelor medicale cu aparatura necesară acordării primului ajutor în situații de urgență; ▪ Programe complexe de urmărire a stării de sănătate a populației; ▪ Existența fondurilor nerambursabile destinate pentru dezvoltarea de centre de zi pentru copii, adulți și vârstnici; ▪ Programe destinate asistenței sociale reale; ▪ Politica socială susținută din partea UE; ▪ Existența Strategiei Naționale Anti-sărăcie; ▪ Dezvoltarea economică a comunei poate conduce la suplimentarea veniturilor destinate asistenței sociale; ▪ Posibilitatea accesării de fonduri structurale destinate dezvoltării sectorului social prin Fondul Social European; ▪ Cadrul legislativ care stimulează implicarea sectorului privat în furnizarea de servicii sociale; ▪ Promovarea unui stil de viață sănătos, a unei alimentații echilibrate, de combatere a consumului de tutun și alcool; 	<ul style="list-style-type: none"> ▪ Lista medicamentelor compensate sau gratuite nu acoperă necesităților populației; ▪ Costul medicamentelor foarte ridicat și existența situațiilor în care veniturile mici ale populației restricționează dreptul la tratarea diferitelor afecțiuni; ▪ Reacție nefavorabilă la sistemul de norme sanitare impuse; ▪ Sursele de finanțare pentru medicina primară foarte reduse ▪ Bugete reduse acordate pentru medicina primară - medicamente și consumabile; ▪ Creșterea gradului de sărăcie prin prisma înăsprii condițiilor de acordare a ajutoarelor sociale și scăderii numărului de beneficiar; ▪ Buget redus sau inexistent pentru plata asistenților personali ai persoanelor cu nevoi speciale;

VIII. POLITICI PUBLICE ÎNTREPRINSE ÎN TERITORIU

În ultimii 10 ani, Comuna Mușătești s-a dezvoltat pe planul infrastructurii. Autoritățile locale au reușit să realizeze investiții importante, la nivel local, existând proiecte finalizate, proiecte în curs de implementare și proiecte în proces de aprobare.

Lista proiectelor realizate sau în curs de execuție:

Modernizare străzi comunale - pietruire
Reabilitarea și modernizare sistem de iluminat public
Extindere rețea de alimentare cu apă
Construire sediu Primărie
Reabilitare Cămine Culturale
Reabilitare unități de învățământ
Reabilitare clădire Dispensare umane
Construire pod beton



IX. PORTOFOLIUL DE PROIECTE PENTRU PERIOADA 2018 – 2022

Pentru perioada 2018 – 2022, la nivelul comunei Mușătești, pentru dezvoltarea echilibrată a comunității, se dorește demararea și implementarea următoarelor proiecte:

- ✓ Înființarea rețea de canalizare în satele Mușătești, Prosia, Robaia, Valea Faurului, Vâlsănești, Costești-Vâlsan, Valea Muscelului, Stroești și stație de epurare în comuna Mușătești, Județul Argeș;
- ✓ Aducțiune gaze naturale în comuna Mușătești;
- ✓ Modernizare drumuri de interes local L=17,60 km în localitatea Mușătești, Județul Argeș;
- ✓ Realizare alei pietonale, piste pentru biciclete;
- ✓ Amenajare șanțuri de scurgere a apelor pluviale pe raza comunei Mușătești;
- ✓ Amenajare trotuare pe raza comunei Mușătești;
- ✓ Modernizarea sistemului rutier și lucrări de întreținere și igienizare a căilor de acces în Comuna Mușătești;
- ✓ Amenajarea și întreținerea stațiilor pentru călători de pe teritoriul comunei Mușătești;
- ✓ Reabilitare teren de fotbal;
- ✓ Construire sală de sport multifuncțională;
- ✓ Construire minibaze sportive;
- ✓ Reparații, modernizare și reabilitare a clădirilor aflate în administrarea Consiliului Local;
- ✓ Construirea unui centru After School;
- ✓ Amenajare parcuri și locuri de joacă pentru copii;
- ✓ Construirea și dotarea unui centru de îngrijire pentru persoane în vârstă în comuna Mușătești;
- ✓ Asigurarea independenței energetice din surse regenerabile - panouri solare la instituțiile publice din comuna Mușătești;
- ✓ Achiziționare sistem de supraveghere video pe teritoriul comunei Mușătești;
- ✓ Campanii de conștientizare a locuitorilor privind colectarea selectivă a deșeurilor menajere;
- ✓ Înființarea perdele de protecție și împădurirea terenurilor neproductive, inclusiv a celor dispuse alunecării;
- ✓ Achiziționare și instalare sistem de monitorizare video pe teritoriul comunei Mușătești;
- ✓ Amenajare spațiu pentru târg săptămânal;
- ✓ Cadastrare terenuri extravilane și intravilane;
- ✓ Achiziționare mașină pentru stingere incendii pentru serviciul local de SVSU;

**Strategia de dezvoltare locală a comunei Mușătești,
Județul Argeș - 2018 - 2022**

- ✓ Campanii de îndrumare a micilor întreprinzători în vederea obținerii finanțării de proiecte în perioada de programare 2014 – 2020;
- ✓ Lucrări de restaurare și conservare a bisericilor monumente istorice;
- ✓ Amenajare capele mortuare în parohiile din comuna Mușătești;
- ✓ Extindere și modernizare cimitire în comuna Mușătești;

X. PARTENERIATE OPORTUNE

Deorece numeroase activități își pot găsi rezolvarea doar în cadrul unor parteneriate, Autoritatea Publică Locală Mușătești poate încheia parteneriate cu:

- Alte administrații publice similare din țară și străinătate;
- Instituții de învățământ și cultură;
- ONG – uri;
- Agenți economici;
- Entități juridice private.



Comuna Mușătești face parte din **Grupul de Acțiune Locală – Făgărașul de Sud - Ținutul Posadelor**.

Unitățile administrativ teritoriale, care fac parte din **Grupul de Acțiune Locală** sunt:

- Comuna Mușătești;
- Comuna Albeștii de Argeș;
- Comuna Arefu;
- Comuna Brăduleț;
- Comuna Corbeni;
- Comuna Corbi;
- Comuna Cicănești;

- Comuna Domnești;
- Comuna Nucșoara;
- Comuna Pietroșani;
- Comuna Runcu;
- Comuna Sălătrucu;
- Comuna Tigveni;
- Comuna Valea Danului;
- Comuna Valea Iașului;

Obiectivele asociației, sunt următoarele:

- asistență materială și logistică pentru identificarea proiectelor finanțabile din fonduri europene;
- elaborarea de proiecte pentru atragerea de fonduri cu scopul de a dezvolta Regiunea Sud Muntenia;
- coordonarea întocmirii documentației de aplicare;
- susținerea proiectelor;
- coordonarea derulării proiectelor finanțate;
- coordonare, implemetare proiecte;
- asistență managerială post implementare;
- realizarea dezvoltării locale în localitățile care fac parte din Asociație;
- sprijinirea progresului economic și profesional, cultural, social, educativ, etc. în localitățile care fac parte din Asociație și a persoanelor și grupurilor locale implicate;
- antamarea de relații pe plan intern și internațional în vederea accesării de fonduri pentru dezvoltarea zonei de sud est a județului Argeș;
- participarea la seminarii, târguri, expoziții și alte manifestări cu largă vizibilitate internă și internațională, pentru prezentarea potențialului zonei;
- conștientizarea populației din zona Sud Muntenia prin întâlniri periodice de informare și de culegere de propuneri de la cetățeni în legătură cu propunerile de proiecte și acțiuni viitoare;
- mediatizarea informației europene și a rezultatelor obținute prin proiectele implementate, - realizarea de parteneriate interne și internaționale în vederea atragerii de fonduri.

XI. MONITORIZARE ȘI IMPLEMENTARE

Etapa de implementare, monitorizare și control reprezintă sistemul de realizare a proiectelor, programelor și politicilor prevăzute în strategie și de colectare și raportare a informațiilor asupra desfășurării proiectelor și asupra succesului și impactului acestora relativ la dezvoltare comunității.

Scopul monitorizării și evaluării implementării strategiei:

- Evaluarea atingerii obiectivelor în timp util și în bugetul alocat;
- Constatarea durabilității proiectelor implementate;

Succesul realizării unei strategii depinde în mare măsură de participarea tuturor locuitorilor la procesul de implementare și monitorizare a acesteia. În procesul implementării prezentei strategii vor fi implicați mai mulți actori, fiecare urmând responsabilități bine determinate, îndeplinind rolul de implementator sau de control al proiectelor planificate. În plan instituțional principarii actori locali ai implementării strategiei vor fi:

- Administrația locală (Consiliul Local, Primarul, Primăria)
- Agenții economici
- Societatea civilă
- Locuitorii comunei
- Structurile externe - instituții județene

Etapa de implementare, monitorizare și control cuprinde în principal 5 subetape:

Adoptarea

În cadrul acestei subetape strategia va fi supusă dezbaterilor publice. În urma acestora se vor opera recomandările primite și strategia va fi înaintată Consiliului Local în vederea aprobării.

Implementarea

În cadrul acestei subetape se vor realiza acțiunile, activitățile, măsurile și proiectele concrete de implementare. Fiecare proiect va conține obiective stricte, planul activităților necesare, perioada de desfășurare, persoanele responsabile în proiect și partenerii implicați în realizarea proiectului, sursele de finanțare.

Monitorizarea

Echipa de implementare va evalua aspectele, precum: activități, rezultate, buget, patrimoniu, performanțele personalului angajat și implicit a autorității locale (organizația în sine), ipoteze formulate inițial. Monitorizarea se va efectua pe categorii: activitatea, informația necesară, colectarea informației, modul în care a fost folosită informația, ritmicitatea folosirii informației, persoana care a cules informația. Monitorizarea implementării proiectelor se va efectua prin intermediul indicatorilor stabiliți inițial. În cazul înregistrării unor devieri în procesul de implementare se vor lua măsuri de corectare.

Monitorizarea implementării se va realiza de către o structură de evaluare care va avea în componență reprezentanții tuturor factorilor implicați în dezvoltare. Structura aparatului de monitorizare va fi următoarea:

- Comitet de coordonare pentru implementarea, monitorizarea și evaluarea strategiei;
- Comisii organizate pe direcții de dezvoltare;
- Secretariat;

Responsabilitățile de bază sunt:

- Planificarea implementării acțiunilor;
- Elaborarea și promovarea deciziilor privind acțiunile de implementare;
- Coordonarea activităților de implementare a acțiunilor și proiectelor;
- Coordonarea activităților de atragere a surselor de finanțare în scopul realizării problemelor identificate;
- Monitorizarea implementării;
- Elaborarea rapoartelor și prezentarea lor de către consiliul local;
- Acordarea consultanței tehnice și consultative în toate domeniile;
- Elaborarea și dezbateră proiectelor prioritare;
- Analiza deciziilor privind problemele comunității locale;
- Elaborarea și inițierea modificărilor în strategie;
- Elaborarea studiilor și proiectelor de dezvoltare.

Evaluarea implementării strategiei

Se vor analiza indicatorii de implementare. Fiecare proiect stabilit va avea anumiți indicatori de implementare și funcție de complexitatea unui proiect, se vor efectua evaluări intermediare, pe faze de implementare.

Analiza impactului

Această analiză apreciază dacă proiectul răspunde politicilor formulate, modul cum influențează criteriile de performanță privind dezvoltarea eficientă a localității. Se vor efectua studii de impact de specialitate înaintea începerii unui proiect sau la o anumită perioadă de timp după finalizarea proiectului.

Etapă de implementare, monitorizare și evaluare oferă atât permanent cât și periodic un raport asupra stadiului de implementare a proiectelor.

XI. CONCLUZII

Dezvoltarea comunei Mușătești nu reprezintă doar o problemă a autorității publice locale, ci ține și de voința și capacitatea comunității locale de a se implica activ și constant în realizarea obiectivelor strategice și de a avea o atitudine pozitivă la tot ceea ce este nou.

Strategia de dezvoltare locală a comunei Mușătești pentru perioada 2018 - 2022 va folosi drept suport la dezvoltarea durabilă a comunei prin realizarea planului de dezvoltare care vizează creșterea calității vieții în comunitatea locală.

Ca și alte comune din România, Mușătești se confruntă cu problemele specifice comunităților medii, iar autoritățile locale trebuie să-și asume cu adevărat rolul de coordonator al procesului de transformare, valorificând oportunitățile de care beneficiază comuna.

Realizarea obiectivelor propuse este în strânsă dependență cu sursele de finanțare nerambursabile care pot fi atrase, deoarece bugetul local nu are capacitatea de a susține realizarea acestora, dar se poate beneficia de oportunitățile financiare oferite de Uniunea Europeană.

Obiectivul principal este de îmbunătățirea calității vieții, atragerea investitorilor și crearea de locuri de muncă, fapt prevăzut de administrația locală și susținut de comunitatea locală.

Un alt obiectiv important este finalizarea tuturor proiectelor legate de dezvoltarea și modernizarea infrastructurii, pentru a aduce comună la un standard ridicat dar și dezvoltarea potențialul agricol, a potențialul eolian în vederea reducerii cheltuielilor cu asigurarea iluminatului public și pentru protejarea mediului, dezvoltarea infrastructurii de utilități și modernizarea infrastructurii rutiere.

Ca o concluzie, se poate menționa că strategia elaborată este realizabilă în condițiile precizate și se va adapta cerințelor și necesităților ori de câte ori va fi nevoie, astfel încât aceasta să fie *realistă și aplicabilă*.



Strategia de dezvoltare este o radiografie a prezentului și viitorului, care stabilește direcțiile de dezvoltare și care stă la baza deciziilor viitoare, ale celor ce vor hotărî măsurile necesare atingerii țintelor propuse.

**STRATEGIA DE DEZVOLTARE LOCALĂ
2018-2022**

**COMUNA
MUȘĂTEȘTI**

JUDEȚUL ARGHEȘ

**ANEXĂ – 1
FIȘE PROIECTE**

Strategia de dezvoltare locală a comunei Mușătești
Județul Argeș
2018 - 2022

PORTOFOLIUL DE PROIECTE PENTRU PERIOADA 2018 – 2022

Pentru perioada 2018 – 2022, la nivelul comunei Mușătești, pentru dezvoltarea echilibrată a comunității, se dorește demararea și implementarea următoarelor proiecte:

1. Înființarea rețea de canalizare în satele Mușătești, Prosia, Robaia, Valea Faurului, Vâlsănești, Costești-Vâlsan, Valea Muscelului, Stroești și stație de epurare în comuna Mușătești, Județul Argeș;
2. Aducțiune gaze naturale în comuna Mușătești;
3. Modernizare drumuri de interes local L=17,60 km în localitatea Mușătești, Județul Argeș;
4. Realizare alei pietonale, piste pentru biciclete;
5. Amenajare șanțuri de scurgere a apelor pluviale pe raza comunei Mușătești;
6. Amenajare trotuare pe raza comunei Mușătești;
7. Modernizarea sistemului rutier și lucrări de întreținere și igienizare a căilor de acces în Comuna Mușătești;
8. Amenajarea și întreținerea stațiilor pentru călători de pe teritoriul comunei Mușătești;
9. Reabilitare teren de fotbal;
10. Construire sală de sport multifuncțională;
11. Construire minibaze sportive;
12. Reparații, modernizare și reabilitare a clădirilor aflate în administrarea Consiliului Local;
13. Construirea și dotarea cu mobilier a unui centru After School;
14. Construirea și dotarea unui centru de îngrijire pentru persoane în vârstă în comuna Mușătești;
15. Asigurarea independenței energetice din surse regenerabile - panouri solare la instituțiile publice din comuna Mușătești;
16. Achiziționare sistem de supraveghere video pe teritoriul comunei Mușătești;
17. Campanii de conștientizare a locuitorilor privind colectarea selectivă a deșeurilor menajere;
18. Înființarea perdele de protecție și împădurirea terenurilor neproductive, inclusiv a celor dispuse alunecării;
19. Amenajare parcuri și locuri de joacă pentru copii;
20. Montare panouri indicatoare pentru monumentele istorice locale;
21. Amenajare spațiu pentru târg săptămânal;
22. Cadastrare terenuri extravilane și intravilane;
23. Achiziționare mașină pentru stingere incendii pentru serviciul local de SVSU;

Strategia de dezvoltare locală a comunei Mușătești
Județul Argeș
2018 - 2022

24. Campanii de îndrumare a micilor întreprinzători în vederea obținerii finanțării de proiecte în perioada de programare 2014 – 2020;
25. Lucrări de restaurare și conservare a bisericilor monumente istorice;
26. Amenajare capele mortuare în parohiile din comuna Mușătești;
27. Extindere și modernizare cimitire în comuna Mușătești;

Strategia de dezvoltare locală a comunei Mușătești
Județul Argeș
2018 - 2022

PROIECTUL NR. 01	Înființare rețea de canalizare în satele Mușătești, Prosia, Robaia, Valea Faurului, Vâlsănești, Costești-Vâlsan, Valea Muscelului, Stroești și stație de epurare în comuna Mușătești, Județul Argeș;
Descrierea proiectului	Propunerea de proiect prevede construirea unui sistem de canalizare centralizată în comuna Mușătești.
Justificarea proiectului	<p>În prezent, comuna Mușătești nu dispune de rețea de canalizare în sistem centralizat care să asigure colectarea apelor menajere, inclusiv epurarea lor. Apele pluviale din comună sunt colectate prin intermediul șanțurilor amplasate pe marginea drumurilor, evacuarea apei făcându-se în mod natural. Locuitorii nu beneficiază de canalizare în sistem centralizat și utilizează toalete simple uscate, care constituie surse de infecție pentru pânza freatică, doar o parte din locuințe beneficiind de sistem de canalizare individual. Apar astfel, probleme de mediu, apele reziduale fiind o sursă de poluare pentru sol, subsol, pânza freatică și apa de suprafață.</p> <p>Construirea sistemului centralizat de canalizare va contribui la îmbunătățirea calității vieții în comuna Mușătești în conformitate cu standardele europene și cu urmărirea obiectivului de dezvoltare durabilă a acesteia.</p>
Valoare totală	4.348,029,15 lei
Studii existente	HCL Nr.2/12.01.2018
Posibile surse de finanțare	Buget local - 209.956,38 lei Buget de stat – 3.988,746,62 lei
Perioada estimată de implementare	2018 – 2020

Strategia de dezvoltare locală a comunei Mușătești
Județul Argeș
2018 - 2022

PROIECTUL NR. 02	Aducțiune gaze naturale în Comuna Mușătești
Descrierea proiectului	Propunerea de proiect promovează înființarea unui sistem de alimentare cu gaze naturale în comuna Mușătești.
Justificarea proiectului	<p>Comuna Mușătești nu dispune de rețea de alimentare cu gaze naturale. Aceasta facilitate este importantă atât pentru consumatorii casnici, cât și pentru necesitățile tehnologice ale unor obiective economice, agricole sau industriale ce se doresc a se dezvolta în viitor pe teritoriul comunei.</p> <p>Rețeaua de distribuție gaze naturale se dorește a fi realizată pe întreg teritoriul comunei prin branșarea toate obiectivele publice, economice și locuințele.</p> <p>Aceasta facilitate este importantă atât pentru consumatorii casnici, cât și pentru necesitățile tehnologice ale unor obiective economice, agricole sau industriale ce se doresc a se dezvolta în viitor pe teritoriul comunei.</p> <p>Comuna Mușătești poate beneficia de gaze naturale alături de comunele Brăduleț și Mălureni prin intermediul conductei de transport gaze – Schitu Golești – Govora.</p> <p>Consiliul Local al comunei Mușătești a aprobat întocmirea documentației și a obținut din partea Consiliului Județean Argeș – Certificatul de urbanism – pentru lucrarea - Înființarea distribuției de gaze naturale în comuna Mușătești.</p> <p>Este recomandabil ca alimentarea cu gaze naturale să fie cuplată cu alte surse de energie termică, în special surse de energie regenerabilă - energia solară, eoliană, biomasa - prin montarea în paralel a unor sisteme hibride, atât pentru economisirea combustibililor fosili, cât și pentru reducerea emisiilor de gaze nocive.</p> <p>Conectarea la gaz metan nu este doar o problemă de confort a locuitorilor, ci și una de dezvoltare pe termen lung, deoarece inițierea eventualelor activități economice depinde de aducțiunea de gaz metan, ca materie primă pentru procese industriale, de exemplu.</p> <p>Înființarea rețelei de distribuire a gazelor naturale va crește nivelul de trai și de confort a populației din comună dar constituie și o facilitate pentru potențiali investitori.</p>
Valoare estimativă	-
Studii existente	Idee de proiect.
Posibile surse de finanțare	Buget local Buget de stat Fonduri europene Alte surse
Perioada estimată de implementare	2018 – 2022

Strategia de dezvoltare locală a comunei Mușătești
Județul Argeș
2018 - 2022

PROIECTUL NR. 03	Modernizare drumuri de interes local L=17,60 km în localitatea Mușătești, Județul Argeș
Descrierea proiectului	Proiectul promovat propune lucrări de asfaltare și modernizare a drumurilor și a străzilor comunale de pe raza comunei Mușătești.
Justificarea proiectului	<p>Principalele căi de acces către comuna Mușătești sunt:</p> <ul style="list-style-type: none"> ➤ DJ 703 I care leagă comuna spre sud de Mălureni și Merișani (unde se termină în DN7C) și spre nord de Brăduleț; ➤ DN 73 C ce leagă Curtea de Argeș de Câmpulung Muscel; <p>Drumurile locale includ:</p> <ul style="list-style-type: none"> ➤ DC 218; ➤ DC 273; ➤ DC 267; ➤ DC 224; <p>Rețeaua de drumuri locale include circa 17 km ulițe, Drum Național – 7 km, Drumuri Județene – 20 km, Drumuri Comunale – 30 km. Ulițele și drumurile comunale sunt pietruite cu excepția a 0,500 km care sunt asfaltate</p> <p>Existența unei infrastructuri rutiere moderne generează un confort tehnico-edilitar ridicat și un număr mai mare de proiecte de investiții.</p> <p>Asfaltarea străzilor comunale va avea efecte benefice asupra dezvoltării economice viitoare a comunei.</p>
Valoare estimativă	21.481.330,46 lei
Studii existente	Proiect depus pentru finanțare prin PNDL;
Posibile surse de finanțare	<p>Buget local – 718.600,78 lei</p> <p>Buget de stat – 20.762.729,68 lei</p> <p>Fonduri europene</p> <p>Alte surse</p>
Perioada estimată de implementare	2018 – 2022

Strategia de dezvoltare locală a comunei Mușătești
Județul Argeș
2018 - 2022

PROIECTUL NR. 04	Realizare alei pietonale, piste pentru biciclete pe raza comunei Fulga
Descrierea proiectului	Proiectul promovat propune lucrări de amenajare de trotuare, piste de biciclete pe raza comunei Mușătești.
Justificarea proiectului	Unele străzi de pe teritoriul comunei Mușătești nu au amenajate trotuare și nici piste pentru biciclete. În plus unele străzi nu au șanțuri pentru scurgerea apelor pluviale. Existența trotuarelor și a postelor pentru biciclete contribuie la creșterea siguranței atât a pietonilor dar și a celorlați participanți la trafic. Străzile de pe teritoriul comunei Fulga nu au rigole pentru scurgerea apelor pluviale. Amenajarea rigolelor pentru scurgerea apelor pluvial contribuie la o mai bună imagine a comunei dar și protejează gospodăriile din comună. Existența unei infrastructuri rutiere moderne generează un confort tehnico-edilitar ridicat și un număr mai mare de proiecte de investiții.
Valoare estimativă	-
Studii existente	Idee de proiect
Posibile surse de finanțare	Buget local Buget de stat Fonduri europene Alte surse
Perioada estimată de implementare	2018 – 2022

Strategia de dezvoltare locală a comunei Mușătești
Județul Argeș
2018 - 2022

PROIECTUL NR. 05	Amenajare șanțuri de scurgere a apelor pluviale pe raza comunei Mușătești
Descrierea proiectului	Proiectul promovat propune lucrări de amenajare șanțuri de scurgere a apelor pluviale pe raza comunei Mușătești
Justificarea proiectului	Străzile de pe teritoriul comunei Mușătești nu au rigole pentru scurgerea apelor pluviale. Amenajarea rigolelor pentru scurgerea apelor pluviale contribuie la o mai bună imagine a comunei dar și protejează gospodăriile din comună. Existența unei infrastructuri rutiere moderne generează un confort tehnico-edilitar ridicat și un număr mai mare de proiecte de investiții.
Valoare estimativă	-
Studii existente	Idee de proiect
Posibile surse de finanțare	Buget local Buget de stat Fonduri europene Alte surse
Perioada estimată de implementare	2018 – 2022

Strategia de dezvoltare locală a comunei Mușătești
Județul Argeș
2018 - 2022

PROIECTUL NR. 06	Amenajare trotuare pe raza comunei Mușătești
Descrierea proiectului	Proiectul promovat propune lucrări de amenajare trotuare pe raza comunei Mușătești
Justificarea proiectului	Străzile de pe teritoriul comunei Mușătești nu au trotuare. Amenajarea trotuarelor contribuie la o mai bună imagine a comunei dar și protejează pietonii din comună. Existența unei infrastructuri rutiere moderne generează un confort tehnico-edilitar ridicat și un număr mai mare de proiecte de investiții.
Valoare estimativă	-
Studii existente	Idee de proiect
Posibile surse de finanțare	Buget local Buget de stat Fonduri europene Alte surse
Perioada estimată de implementare	2018 – 2022

Strategia de dezvoltare locală a comunei Mușătești
Județul Argeș
2018 - 2022

PROIECTUL NR. 07	Modernizarea sistemului rutier și lucrări de întreținere și igienizare a căilor de acces în Comuna Mușătești
Descrierea proiectului	Propunerea de proiect, propune modernizarea sistemului rutier de pe întreg teritoriul comunei Mușătești, alături de lucrări de întreținere și igienizare a căilor de acces.
Justificarea proiectului	Realizarea unui sistem rutier modern - instalare indicatoare rutiere, marcare treceri de pietoni- contribuie la o circulație rutieră în condiții de siguranță dar în același timp contribuie la siguranța locuitorilor în spațiul rutier. Drumurile din comuna Mușătești necesită pe lângă modernizare și lucrări periodice de întreținere și igienizare. Acestea contribuie pe lângă asigurarea siguranței circulației rutiere și a locuitorilor la o imagine vizuală plăcută atât pentru cei care trec prin comună dar și pentru confortul locuitorilor comunei Mușătești.
Valoare estimativă	-
Studii existente	Idee de proiect
Posibile surse de finanțare	Buget local Buget de stat Fonduri europene Alte surse
Perioada estimată de implementare	2018 – 2022

Strategia de dezvoltare locală a comunei Mușătești
Județul Argeș
2018 - 2022

PROIECTUL NR. 08	Amenajarea și întreținerea stațiilor pentru călători de pe teritoriul comunei Mușătești
Descrierea proiectului	Proiectul propune amenajarea/ întreținerea stațiilor de călători și înființarea altora noi acolo unde este cazul.
Justificarea proiectului	<p>Locuitorii comunei Mușătești beneficiază de facilitățile asigurate de transportul public local – de tranzit. Acesta este asigurat de firma de transport - S.C. Roesta SRL, SC Atlasib SRL, prin licențele obținute în urma licitațiilor organizate de Consiliul Județean Argeș. Traseul utilizat de asigură legătura între Mușătești și Câmpulung Muscel, Pitești, Curtea de Argeș, Făgăraș. Călătorii au la dispoziție, pentru așteptarea mijloacelor de transport în comun – 20 stații de călători amenajate. Serviciile de transport în comun, la nivelul comunei, sunt asigurate în regim maxi-taxi.</p> <p>Firmele private din zonă asigură și ele transportul anagajaților din comuna Mușătești către locurile de muncă.</p> <p>Amenajarea stațiilor de călători va asigura pentru cetățenii comunei Mușătești, condițiile optime de așteptare, informare, îmbarcare și debarcare din mijloacele de transport public. Amenajarea stațiilor de călători de pe raza comunei și înființarea altora noi acolo unde este cazul va contribui la dezvoltarea unei infrastructuri rutiere specifice bunei desfășurări a transportului public local și în mod indirect, va contribui la dezvoltarea generală a comunei, atât socială, cât și economică</p> <p>Implementarea acestui proiect va contribui la creșterea calității vieții, prin îmbunătățirea infrastructurii de transport public de pe raza comunei. Vor fi asigurate condițiile necesare desfășurării unui transport public de calitate: stațiile de călători vor fi dotate cu mobilier de exterior specific și se va asigura întreținerea corespunzătoare a acestora.</p>
Valoare estimativă	-
Studii existente	Idee de proiect
Posibile surse de finanțare	Buget local Alte surse
Perioada estimată de implementare	2018 – 2022

Strategia de dezvoltare locală a comunei Mușătești
Județul Argeș
2018 - 2022

PROIECTUL NR. 09	Reabilitare teren de fotbal
Descrierea proiectului	Proiectul propune reamenajarea baze sportive – terenul de fotbal, în comuna Mușătești.
Justificarea proiectului	Comuna Mușătești dispune de un teren de fotbal amenajat parțial utilizat de tinerii din comună dar și de echipa locală de fotbal – S.C. Mușătești – aflată în Liga C centru. Locuitorii comunei nu au la dispoziție minibaze sportive cu gazon artificial și nici de o sală de sport multifuncțională.
Valoare estimativă	-
Studii existente	Idee de proiect.
Posibile surse de finanțare	Buget local Buget de stat Fonduri europene Alte surse
Perioada estimată de implementare	2018 – 2022

Strategia de dezvoltare locală a comunei Mușătești
Județul Argeș
2018 - 2022

PROIECTUL NR. 10	Construire sală de sport multifuncțională
Descrierea proiectului	Proiectul propune construirea unei săli de sport multifuncțională, în comuna Mușătești.
Justificarea proiectului	Comuna Mușătești dispune de un teren de fotbal amenajat parțial utilizat de tinerii din comună dar și de echipa locală de fotbal – S.C. Mușătești – aflată în Liga C centru. Locuitorii comunei nu au la dispoziție minibaze sportive cu gazon artificial și nici de o sală de sport multifuncțională. Elevii din comuna Mușătești au o sală de sport inclusă în cadrul unității școlare din satul Robaia. Prezența unei săli de sport multifuncționale asigură posibilitatea gazduirii unor evenimente culturale și sportive.
Valoare estimativă	-
Studii existente	Idee de proiect.
Posibile surse de finanțare	Buget local Buget de stat Fonduri europene Alte surse
Perioada estimată de implementare	2018 – 2022

Strategia de dezvoltare locală a comunei Mușătești
Județul Argeș
2018 - 2022

PROIECTUL NR. 11	Construire minibaze sportive
Descrierea proiectului	Proiectul propune construire de miniterenuri de sport cu gazon artificial.peteritoriul comunei Mușătești.
Justificarea proiectului	Comuna Mușătești dispune de un teren de fotbal amenajat parțial utilizat de tinerii din comună dar și de echipa locală de fotbal – S.C. Mușătești – aflată în Liga C Centru. Locuitorii comunei nu au la dispoziție minibaze sportive cu gazon artificial și nici de o sală de sport multifuncțională. Elevii din comuna Mușătești au o sală de sport inclusă în cadrul unității școlare din satul Robaia. Prezența unor terenuri de sport asigură pentru copii și tinerii din localitate o modalitate plăcută de petrecere a timpului liber.
Valoare estimativă	-
Studii existente	Idee de proiect.
Posibile surse de finanțare	Buget local Buget de stat Fonduri europene Alte surse
Perioada estimată de implementare	2018 – 2022

Strategia de dezvoltare locală a comunei Mușătești
Județul Argeș
2018 - 2022

PROIECTUL NR. 12	Reparații, modernizare și reabilitare a clădirilor aflate în administrarea Consiliului Local
Descrierea proiectului	Propunerea de proiect prevede asigurarea de reparații, modernizarea și reabilitarea clădirilor aflate în administrarea Consiliului Local din Comuna Mușătești.
Justificarea proiectului	Consiliul Local din comuna Mușătești, are în administrare mai multe imobile, multe dintre ele fiind clădiri vechi, care au nevoie de reparații, de reabilitarea termică și de modernizare. Pentru a beneficia de potențialul clădirilor din comună este necesară o îngrijire atentă și permanentă pentru a împiedica deteriorarea acestora și creșterea cheltuielilor de administrare. Beneficiarii propunerii de proiect sunt angajații administrației locale care își desfășoară activitatea în aceste clădiri, chiriașii acestor imobile, locuitorii comunei dar și potențialii vizitatori.
Valoare estimativă	-
Studii existente	Idee de proiect.
Posibile surse de finanțare	Buget local Buget de stat Fonduri europene Alte surse
Perioada estimată de implementare	2018 – 2022

Strategia de dezvoltare locală a comunei Mușătești
Județul Argeș
2018 - 2022

ROIECTUL NR. 13	Amenajarea unui centru After School
Descrierea proiectului	Propunerea de proiect prevede amenajarea unui Centru After School în comuna Mușătești.
Justificarea proiectului	<p>În prezent, în comuna Mușătești nu există un centru de tip After School, a cărui existență ar veni în ajutorul atât al părinților, din ce în ce mai ocupați cu munca și viața profesională, cât și al copiilor care, prin participarea la activitățile unui astfel de centru, pot să obțină numeroase avantaje în dezvoltarea personală, prin interacțiunea cu alți copii și desfășurarea de activități plăcute, educative, care să contribuie în mod pozitiv la dezvoltarea personalității și la conturarea traseului educativ.</p> <p>Situația economică actuală generează pentru mulți părinți, problema timpului insuficient pe care îl pot acorda copiilor și educației acestora. Neglijarea acestei situații este un fapt ce poate avea consecințe îngrijorătoare.</p> <p>Centrele de tip After School pot asigura o diminuare considerabilă a acestei situații problematice, pentru că, în incinta acestora, copiii își pot petrece timpul liber, după orele de curs, în condiții sigure și prielnice unei dezvoltări personale armonioase, ce îmbină joaca cu activitățile informative, pedagogice, educative.</p> <p>Într-un cadru dotat corespunzător cu echipamente specifice moderne, mediu captivant și antrenant, copiii pot face teme și lecții cu personal specializat, se pot juca și mânca sănătos, pot interacționa cu alți copii, își pot dezvolta abilități sau descoperi talente. Toate acestea reprezintă un plus atât în educația copiilor, cât și în dezvoltarea personală și în deprinderea unor abilități de viață.</p> <p>Beneficiarii direcți ai acestui proiect vor fi copiii, iar cei indirecți, părinții acestora și comunitatea în ansamblul său.</p>
Valoare estimativă	-
Studii existente	Idee de proiect
Posibile surse de finanțare	Buget local Buget de stat Fonduri europene Alte surse
Perioada estimată de implementare	2018 – 2022

Strategia de dezvoltare locală a comunei Mușătești
Județul Argeș
2018 - 2022

PROIECTUL NR. 14	Amenajare parcuri și locuri de joacă pentru copii
Descrierea proiectului	Propunerea de proiect prevede amenajarea și dotarea cu mobilier a unui centru de îngrijire pentru persoane în vârstă, în comuna Mușătești.
Justificarea proiectului	<p>În prezent, în mediul rural al României, devine din ce în ce mai accentuat procesul de îmbătrânire a populației și reducerea populației active. Procesul de îmbătrânire a populației este însoțit de fenomenul de migrare a populației spre mediul urban și străinătate.</p> <p>Construirea unui centru de bătrâni va contribui la atenuarea situației persoanelor vârstnice, care se află în situația necesității de a primi ajutor.</p> <p>În cadrul Centrului, persoanele aflate în dificultate vor putea beneficia de găzduire și masă, respectiv de măsuri de suport specifice situației de dependență, prin asigurarea serviciilor de îngrijire, asigurându-se astfel îmbunătățirea condițiilor de trai pentru aceștia.</p>
Valoare estimativă	-
Studii existente	Idee de proiect
Posibile surse de finanțare	Buget local Buget de stat Fonduri europene Alte surse
Perioada estimată de implementare	2018 – 2022

Strategia de dezvoltare locală a comunei Mușătești
Județul Argeș
2018 - 2022

PROIECTUL NR. 15	Amenajare centru de îngrijire pentru persoane în vârstă, în comuna Mușătești
Descrierea proiectului	Propunerea de proiect prevede amenajarea și dotarea cu mobilier a unui centru de îngrijire pentru persoane în vârstă, în comuna Mușătești.
Justificarea proiectului	<p>În prezent, în mediul rural al României, devine din ce în ce mai accentuat procesul de îmbătrânire a populației și reducerea populației active. Procesul de îmbătrânire a populației este însoțit de fenomenul de migrare a populației spre mediul urban și străinătate.</p> <p>Construirea unui centru de bătrâni va contribui la atenuarea situației persoanelor vârstnice, care se află în situația necesității de a primi ajutor.</p> <p>În cadrul Centrului, persoanele aflate în dificultate vor putea beneficia de găzduire și masă, respectiv de măsuri de suport specifice situației de dependență, prin asigurarea serviciilor de îngrijire, asigurându-se astfel îmbunătățirea condițiilor de trai pentru aceștia.</p>
Valoare estimativă	-
Studii existente	Idee de proiect
Posibile surse de finanțare	Buget local Buget de stat Fonduri europene Alte surse
Perioada estimată de implementare	2018 – 2022

Strategia de dezvoltare locală a comunei Mușătești
Județul Argeș
2018 - 2022

PROIECTUL NR. 16	Asigurarea independenței energetice din surse regenerabile – montare panouri solare la instituțiile publice din comuna Mușătești
Descrierea proiectului	Proiectul propune dotarea cu panouri solare a unităților de învățământ și a clădirilor administrației locale din comuna Mușătești.
Justificarea proiectului	Utilizarea panourilor solare poate fi o soluție pentru asigurarea independenței energetice a comunei Mușătești. Utilizarea panourilor solare este benefică datorită eficienței energetice și a durabilității sistemului în timp. Panourile solare oferă o soluție simplă și economică pentru iluminat. Montarea de panouri solare în sistemul de iluminat public al comunei Mușătești și în instituțiile publice din comună va contribui la realizarea de economii în ceea ce privește fondurile financiare alocate la nivel local în această direcție.
Valoare estimativă	-
Studii existente	Idee de proiect
Posibile surse de finanțare	Buget local Buget de stat Fonduri europene Alte surse
Perioada estimată de implementare	2018 – 2022

Strategia de dezvoltare locală a comunei Mușătești
Județul Argeș
2018 - 2022

PROIECTUL NR. 17	Achiziționare și instalare sistem de monitorizarea video pe teritoriul comunei Mușătești
Descrierea proiectului	Propunerea de proiect prevede realizarea de investiții pentru achiziționarea și instalarea unui sistem de monitorizarea video pentru teritoriul comunei Mușătești.
Justificarea proiectului	Scopul proiectului este supravegherea teritoriului comunei Mușătești, protecția locuitorilor dar și a persoanelor care tranzitează comuna în eventualitatea unor evenimente neplăcute care pot afecta siguranța acestora.
Valoare estimativă	-
Studii existente	Idee de proiect.
Posibile surse de finanțare	Buget local Buget de stat Fonduri europene Alte surse
Perioada estimată de implementare	2018 – 2022

Strategia de dezvoltare locală a comunei Mușătești
Județul Argeș
2018 - 2022

PROIECTUL NR. 18	Campanii de conștientizare a locuitorilor privind colectarea selectivă a deșeurilor menajere
Descrierea proiectului	Realizarea de investiții pentru aderarea de campanii de conștientizare a locuitorilor privind colectarea selectivă a deșeurilor menajere.
Justificarea proiectului	<p>În mediul rural nu s-a dezvoltat încă sistemul de colectare selectivă a deșeurilor, acestea fiind colectate, în majoritatea localităților, doar în amestec.</p> <p>Pe teritoriul comunei Mușătești se asigură locuitorilor servicii de gestionare a deșeurilor menajere.</p> <p>Operatorul economic care gestionează serviciile colectare a deșeurilor la nivelul satelor component ale comunei Mușătești – A.D.I. - S.C. Servsal Argeș SRL. Prețul pentru serviciile de colectare a deșeurilor menajere este de lei 5/ lună / persoană. Colectarea deșeurilor menajere se face săptămânal.</p> <p>Derularea unor campanii de conștientizare a locuitorilor privind colectarea selectivă a deșeurilor menajere, este foarte importantă, pentru a contribui la stoparea efectelor negative pe care acțiunile populației le au atât atît asupra mediului înconjurător din comună, cât și pentru dezvoltarea comunei și nivelul de trai al populației.</p> <p>Derularea de campanii de conștientizare a locuitorilor cu privire la colectarea selectivă a deșeurilor menajere va contribui la îmbunătățirea atât a calității vieții, cât și a mediului, respectând legislația românească și europeană în domeniu.</p>
Valoare estimativă	-
Studii existente	Idee de proiect
Posibile surse de finanțare	Buget local Buget de stat Fonduri europene Alte surse
Perioada estimată de implementare	2018 – 2022

Strategia de dezvoltare locală a comunei Mușătești
Județul Argeș
2018 - 2022

PROIECTUL NR. 19	Înființare de perdele forestiere de protecție și împădurirea terenurilor neproductive
Descrierea proiectului	Proiectul propune împădurirea terenurilor neproductive și crearea perdelelor forestiere de protecție.
Justificarea proiectului	<p>Suprafața totală acoperită cu păduri și altă vegetație forestieră, înregistrată la nivelul comunei Mușătești este de 6.131 hectare, conform datelor din Registrul Agricol.</p> <p>Pădurea, resursă naturală deosebit de importantă, a determinat de-alungul timpului dezvoltarea activităților în domeniul silviculturii, exploatării și prelucrării lemnului. Pe lângă masa lemnoasă, pădurea oferă și alte resurse naturale importante ca - fructe de pădure, ciuperci comestibile, răchită pentru împletituri, mangal de bocșă, fond cinegetic. Este necesară stabilirea de amplasamente pentru înființarea unor rețele de perdele forestiere compacte pentru protecția câmpurilor agricole și a malurilor cursurilor de apă, pentru limitarea eroziunii produse de factorii naturali agresivi, pentru ameliorarea climatică, sanitară, peisagistică și economică a zonelor degradate ecologic.</p> <p>Defrișările pot determina eroziuni ale solului.</p> <p>Această măsură este destinată prevenirii pagubelor produse de factorii naturali dar și a influenței umane – defrișare, reducerii eroziunilor solurilor, îmbunătățirii capacității de retenție a apei, creșterii calității aerului, producerii de biomasă, inclusiv masă lemnoasă de calitate.</p>
Valoare estimativă	-
Studii existente	Idee de proiect
Posibile surse de finanțare	Buget local Buget de stat Fonduri europene Alte surse
Perioada estimată de implementare	2018 – 2022

Strategia de dezvoltare locală a comunei Mușătești
Județul Argeș
2018 - 2022

PROIECTUL NR. 20	Montare panouri indicatoare pentru monumentele istorice locale
Descrierea proiectului	Scopul proiectului este evidențierea monumentelor istorice locale.
Justificarea proiectului	<p>În comuna Mușătești se află două monumente istorice de arhitectură de interes național:</p> <p>Biserica de lemn „Sfinții Voievozi” construită în anul 1727 din Valea Faurului;</p> <p>Schitul Robaia, ansamblu cuprinzând biserica „Sfântul Gheorghe” construită în anul 1644 și reconstruită în perioada 1996–2007, stăreția - 1935, zidul de incintă și turnul-clopotniță din secolele al XVII-lea–al XIX-lea.</p> <p>Alte șase obiective din comună sunt incluse în lista monumentelor istorice din județul Argeș ca monumente de interes local, toate clasificate ca monumente de arhitectură:</p> <p>Biserica de lemn „Sfântul Nicolae” - începutul secolului al XIX-le, din satul Robaia;</p> <p>Biserica „Sfântul Nicolae” - 1804 din satul Costești-Vâlsan;</p> <p>Ateneul popular - 1920 din satul Mușătești;</p> <p>Biserica „Adormirea Maicii Domnului” construită în anul 1840 din satul Vâlsănești;</p> <p>Casa Ban - 1820) din satul Vâlsănești;</p> <p>Casa Onițoiu (1920) din satul Vâlsănești.</p> <p>Pentru dezvoltarea infrastructurii turistice locale este nevoie punerea în evidență a monumentelor istorice.</p>
Valoare estimativă	-
Studii existente	Idee de proiect.
Posibile surse de finanțare	<p>Buget local</p> <p>Buget de stat</p> <p>Fonduri europene</p> <p>Alte surse</p>
Perioada estimată de implementare	2018 – 2022

Strategia de dezvoltare locală a comunei Mușătești
Județul Argeș
2018 - 2022

PROIECTUL NR. 21	Amenajare spațiu pentru Târg săptămânal
Descrierea proiectului	Proiectul propune amenajarea unui spațiu special în care să funcționeze un târg săptămânal.
Justificarea proiectului	<p>În comuna Mușătești, în acest moment nu este amenajat special un spațiu pentru o piață locală - în cadrul căreia locuitorii comunei să poată vinde surplusul de produse agricole din gospodărie dar și locul de unde să poată achiziționa alte produse de consum.</p> <p>Amenajarea unui târg săptămânal, contribuie la creșterea nivelului de trai al locuitorilor comunei care sunt sprijiniți să-și desfacă produsele din gospodărie dar îi ajută să economisească și timp prin achiziționarea de diverse produse și servicii direct din comună fără să mai fie nevoiți să meargă în orașele vecine</p> <p>Principalii beneficiari sunt locuitorii comunei Mușătești, locuitorii din localitățile învecinate, micii comercianți și agricultori dar și bugetul local.</p>
Valoare estimativă	-
Studii existente	Idee de proiect
Posibile surse de finanțare	Buget local Buget de stat Fonduri europene Alte surse
Perioada estimată de implementare	2018 – 2022

Strategia de dezvoltare locală a comunei Mușătești
Județul Argeș
2018 - 2022

PROIECTUL NR. 22	Cadastrare terenuri extravilane și intravilane
Descrierea proiectului	Proiectul propus prevede implementarea proiectului național de cadastrare a terenurilor agricole până în anul 2023.
Justificarea proiectului	Scopul proiectului este realizarea planului de cadastrare a terenurilor agricole, în primă parte terenurile extravilane, conform planului național de cadastrare. Începând cu anul 2020, subvențiile APIA se vor acorda pe fermă și nu pe suprafață de teren și număr de animale, cum se va practica până în anul 2020 ceea ce face necesar și obligatoriu realizarea cadastrării terenurilor agricole. Beneficiarii acestui proiect, ce urmează a se derula la nivel național, sunt acei locuitori care prefer să-și lucreze singuri terenurile agricole și care apelează la subvențiile APIA.
Valoare estimativă	-
Studii existente	Idee de proiect
Posibile surse de finanțare	Buget local Buget de stat Fonduri europene Alte surse
Perioada estimată de implementare	2018 – 2020

Strategia de dezvoltare locală a comunei Mușătești
Județul Argeș
2018 - 2022

PROIECTUL NR. 23	Achiziționare mașină pentru stingere incendii pentru serviciul local de SVSU
Descrierea proiectului	Proiectul propus prevede achiziționare unei mașini pentru stingere incendii, pentru serviciul local de SVSU.
Justificarea proiectului	Scopul proiectului este realizarea dotarea serviciului local de SVSU prin achiziționarea unei mașini pentru stingerea incendiilor. La nivelul comunei este organizat un serviciu destinat protecției bunurilor și a vieții cetățenilor. SVSU are la bază serviciul de voluntariat al locuitorilor din comună.
Valoare estimativă	-
Studii existente	Idee de proiect
Posibile surse de finanțare	Buget local Buget de stat Fonduri europene Alte surse
Perioada estimată de implementare	2018 – 2020

Strategia de dezvoltare locală a comunei Mușătești
Județul Argeș
2018 - 2022

PROIECTUL NR. 24	Campanii de îndrumare a micilor întreprinzători în vederea obținerii finanțării de proiecte în perioada de programare 2014 – 2020
Descrierea proiectului	Propunerea de proiect prevede organizarea de campanii de îndrumare a micilor întreprinzători pentru obținerea finanțării de proiecte în perioada de programare 2014 – 2020.
Justificarea proiectului	Scopul proiectului este organizarea de campanii de îndrumare care au drept scop prezentarea de informații necesare pentru obținerea de fonduri europene sau accesarea altor surse de finanțare în vederea dezvoltării comunității locale, dar și a micilor afaceri.
Valoare estimativă	-
Studii existente	Idee de proiect
Posibile surse de finanțare	Buget local Buget de stat Fonduri europene Alte surse
Perioada estimată de implementare	2018 – 2022

Strategia de dezvoltare locală a comunei Mușătești
Județul Argeș
2018 - 2022

PROIECTUL NR. 25	Construire capele mortuare în comuna Mușătești
Descrierea proiectului	Proiectul are în vedere lucrări pentru construirea de capele mortuare în cadrul cimitirelor din comuna Mușătești.
Justificarea proiectului	<p>Pe teritoriul comunei Mușătești funcționează în acest moment două parohii ortodoxe care nu dispun de capele mortuare conform cerințelor UE.</p> <p>Potrivit normelor Uniunii Europene, este necesară amenajarea de capele mortuare în cadrul parohiilor din satele comunei Mușătești. Prin implementarea acestui proiect, se urmărește amenajarea unor capele speciale, dotate cu aer condiționat, care să asigure o temperatură optimă în special pe timpul verii, unde să se țină atât priveghiurile, cât și slujba de înmormântare. Pe teritoriul comunei doar Parohia Stroești dispune de capelă funerară conform cerințelor UE.</p> <p>Beneficiile implementării acestui proiect sunt; respectarea și conformarea cu normele sanitare, dar și aspectul social – asigurarea condițiilor adecvate de a-și conduce pe ultimul drum apropiații, pentru toți cetățenii comunei, indiferent de statutul social și venituri, dar și nu în ultimul rând, din punctul de vedere al impactului emoțional pe care oficierea priveghiului și a slujbei de înmormântare la locuința persoanei decedate, îl poate avea asupra rudelor acesteia, locuitori ai comunei.</p> <p>Proiectul va contribui la conformarea cu directivele europene, la asigurarea de condiții pentru cetățeni și la îmbunătățirea imaginii comunei.</p>
Valoare estimativă	-
Studii existente	Idee de proiect
Posibile surse de finanțare	Buget local Buget de stat Fonduri europene Alte surse
Perioada estimată de implementare	2018– 2022

Strategia de dezvoltare locală a comunei Mușătești
Județul Argeș
2018 - 2022

PROIECTUL NR. 26	Extindere și modernizare cimitire în comuna Mușătești
Descrierea proiectului	Proiectul are în vedere lucrări pentru extindere și modernizare a cimitirelor din comuna Mușătești.
Justificarea proiectului	<p>Realizarea acestei investiții în comuna Mușătești este necesară datorită faptului că în prezent, cimitirele existente sunt pe cale de a epuiza locurile de care dispun, iar starea lor este una mai puțin plăcută din punct de vedere al aspectului.</p> <p>În prezent, suprafețele disponibile sunt insuficiente pentru înhumarea persoanelor decedate.</p> <p>Cimitirele care urmează a fi extinse vor funcționa conform standardelor europene.</p> <p>Pe teritoriul comunei Mușătești funcționează în acest moment patru parohii ortodoxe, fiecare dispunând de propriul cimitir.</p> <p>Pe teritoriul comunei există și lăcașe de cult ce aparțin altor confesiuni religioase ce dispun la rândul lor de propriile cimitire.</p>
Valoare estimativă	-
Studii existente	Idee de proiect
Posibile surse de finanțare	Buget local Buget de stat Fonduri europene Alte surse
Perioada estimată de implementare	2018 – 2022

**Strategia de dezvoltare locală a comunei Mușătești
Județul Argeș
2018 - 2022**
