

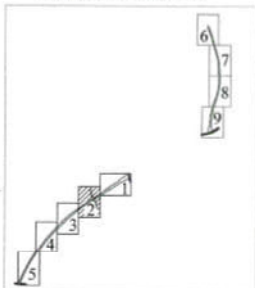
PLAN TOPOGRAFIC  
CORIDOR DE EXPROPRIERE  
PLANSĂ 2/9  
SCARA 1:1000

Nr. Cadastral	Suprafata măsurată a imobilului (mp)	Adresa imobilului
	305272	Coridor de Expropriere Albiota, Județul Argeș
Nr. Cartea Funciara		Unitate Administrativă Teritorială (UAT)
		ALBIOTA

LEGENDA

- Albiota 1  
Nr. parcela teren ce se expropriează  
Amplitudinea  
Linia U.A.T.
- TERENURI PROPRIETATE PRIVATA  
TERENURI PROPRIETATE PUBLICA (TRANSFER)

SCHEMA DISPUNERII PLANȘELOR



"DRUM EXPRES CRAIOVA - PITESTI SI LEGATURILE CU DRUMURILE EXISTENTE" LOT 3, JUDEȚUL ARGEȘ  
Beneficiar: STATUL ROMÂN, Ministerul Transporturilor, Infrastructurii și Comunicărilor, C.N.A.I.R. S.A.

Executant: S.C. GEOTER PROIECT S.R.L.

Data:

AVIZAT:

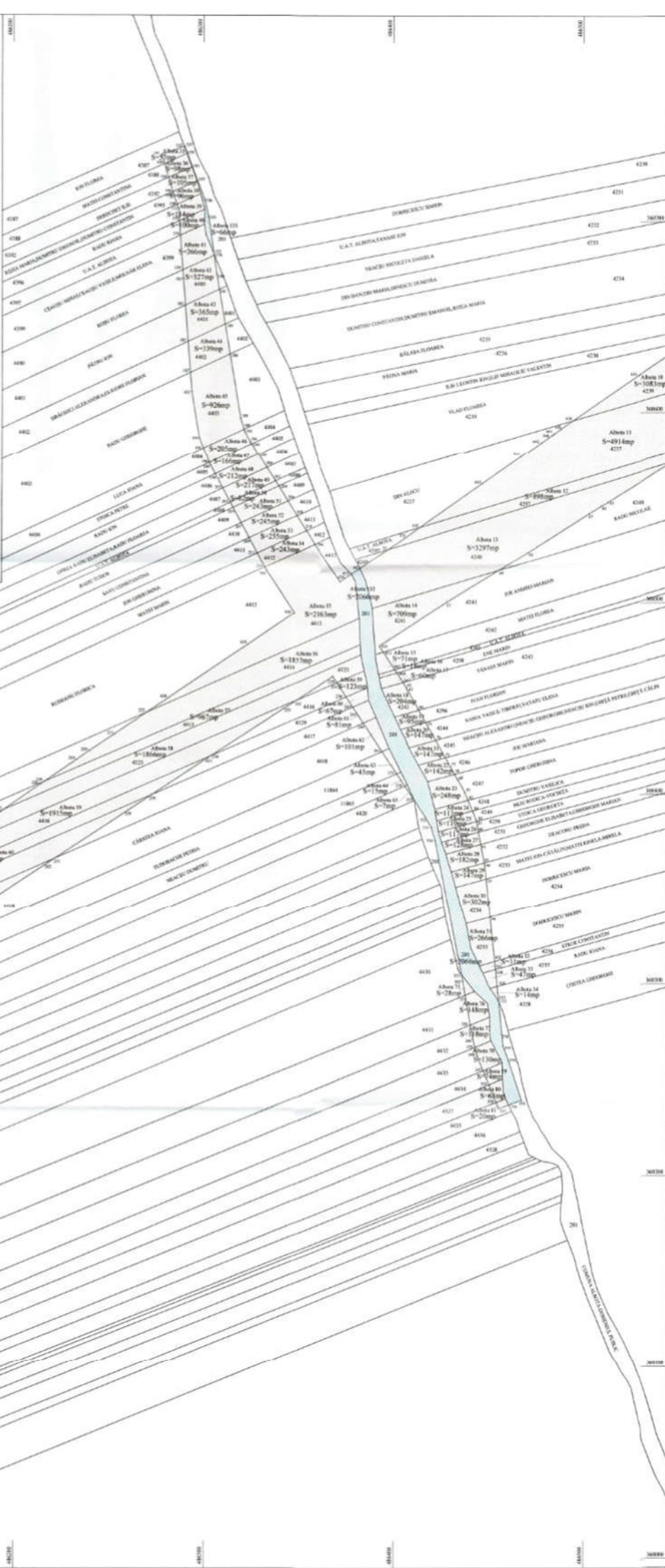
O.C.P.I. ARGEȘ

AVIZAT:

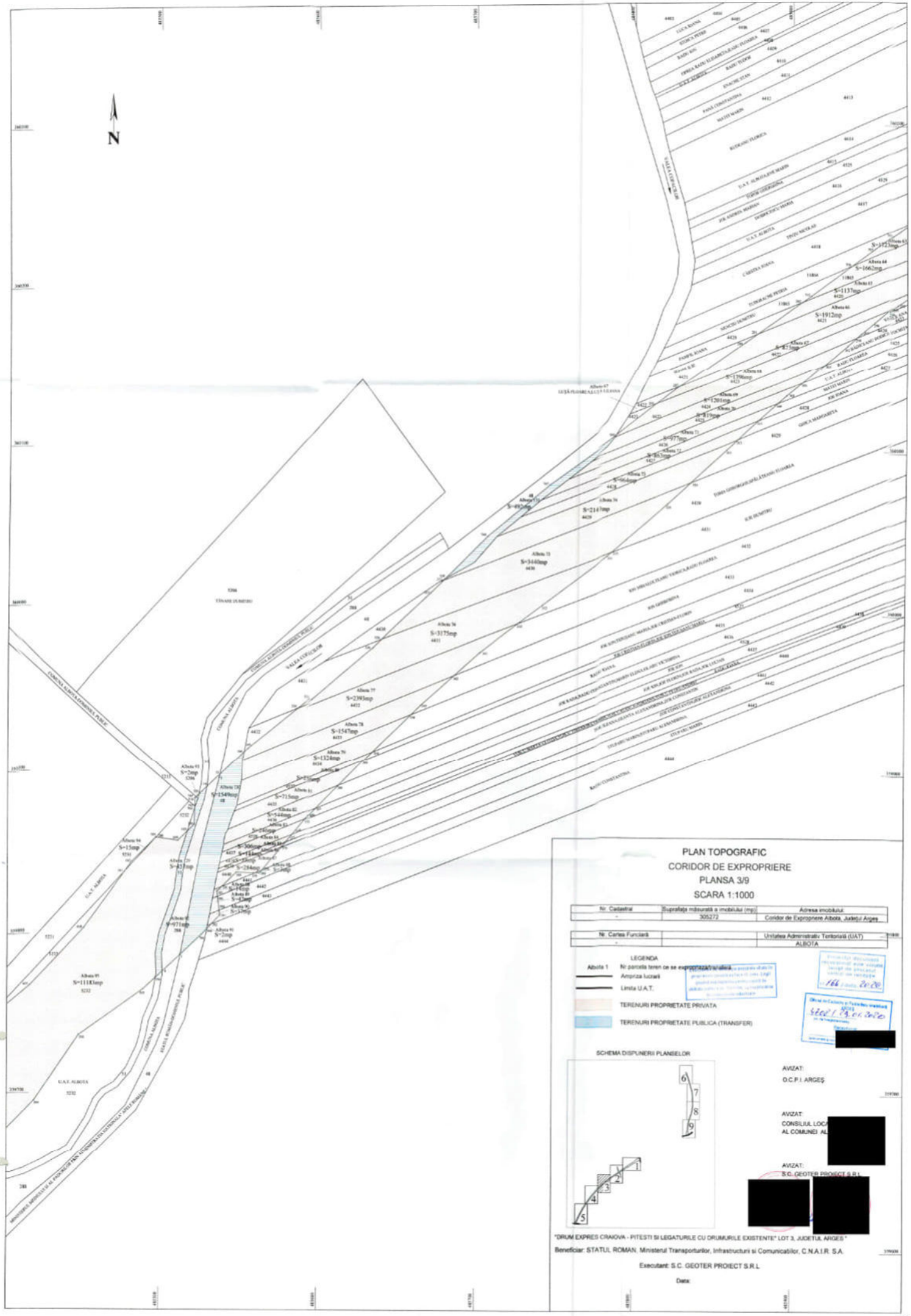
CONSILIU AL COM.

AVIZAT:

DE C. DECTERIE BUCUREȘTI







PLAN TOPOGRAFIC  
CORIDOR DE EXPROPRIERE  
PLANS 3/9  
SCARA 1:1000

Nr. Cadastral	Suprafata măsurată a imobilului (mp)	Adresa imobilului
	305272	Coridor de Expropriere Alboia, Județul Argeș
Nr. Cartea Funciară		Unitatea Administrativă Teritorială (UAT)
		ALBOIA

**LEGENDA**

- Alboia 1: Nr. parșia teren ce se expropriează
- Ampriza lucrării
- Limita U.A.T.
- TERENURI PROPRIETATE PRIVATA
- TERENURI PROPRIETATE PUBLICA (TRANSFER)

**SCHEMA DISPUNERII PLANȘILOR**

6  
7  
8  
9

1  
2  
3  
4  
5

AVIZAT:  
O.C.F. I. ARGEȘ

AVIZAT:  
CONSILIUL LOCAL  
AL COMUNEI AL

AVIZAT:  
S.C. GEOTER PROIECT S.R.L.

"DRUM EXPRESS CRAIOVA - PITESTI SI LEGATURILE CU DRUMURILE EXISTENTE" LOT 3, JUDEȚUL ARGEȘ  
Beneficiar: STATUL ROMÂN, Ministerul Transporturilor, Infrastructuri și Comunicatii, C.N.A.I.R. S.A.  
Executant: S.C. GEOTER PROIECT S.R.L.

Data:

Data





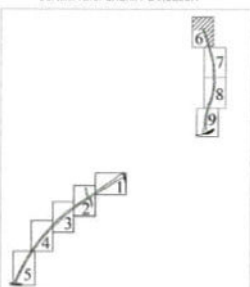


PLAN TOPOGRAFIC  
CORIDOR DE EXPROPRIERE  
PLANSĂ 6/9  
SCARA 1:1000

Nr. Cadastral	Suprafata masurata a imobilului (mp)	Adresa imobilului
-	305272	Coridor de Expropriere Albota, Judetul Arges
Nr. Cartea Funciara	Unitatea Administrativa Teritoriala (UAT)	
-	ALBOTA	

- LEGENDA**
- Albota 134 Nr. parcelă teren expropriabilă/transferată  
Amplasamentul liniei feroviare  
Limita U.A.T.  
TERENURI PROPRIETATE PRIVATA  
TERENURI PROPRIETATE PUBLICA (TRANSFER)

SCHEMA DISPUNERI PLANSELOR



AVIZAT:  
O.C.P.I. ARGES

AUGUST  
[Redacted Signature]

AVIZAT:  
S.C. GEOTER PROIECT S.R.L.



"DRUM EXPRES CRAIOVA - PITESTI SI LEGATURILE CU DRUMURILE EXISTENTE" LOT 3, JUDETUL ARGES  
Beneficiar: STATUL ROMAN, Ministerul Transporturilor, Infrastructurii si Comunicatiilor, C.N.A.I.R. S.A.

Executant: S.C. GEOTER PROIECT S.R.L.

Data:

PLAN TOPOGRAFIC  
CORIDOR DE EXPROPRIERE  
PLANSĂ 7/9  
SCALA 1:1000

Nr. Cadastral	Suprafața măsurată a imobilului (mp)	Adresa imobilului
-	305272	Coridor de Expropriere Albota, Județul Argeș
Nr. Cartea Funciară	Unitatea Administrativă Teritorială (UAT)	
-	ALBOTA	

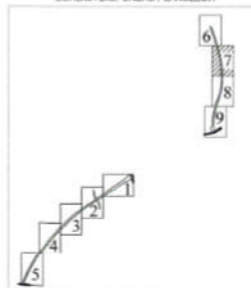
LEGENDA

Albota 134 No parcele teren ce se expropriază în cadrul  
Amplasamentului  
Linia U.A.T.

TERENURI PROPRIETATE PRIVATA

TERENURI PROPRIETATE PUBLICA (TRANSFER)

SCHEMA DISPUNERII PLANȘELOR



AVIZAT:  
O.C.P.I. ARGEȘ

AVIZAT:  
CONSILIUL LOCAL  
AL COMUNEI ALBOTA

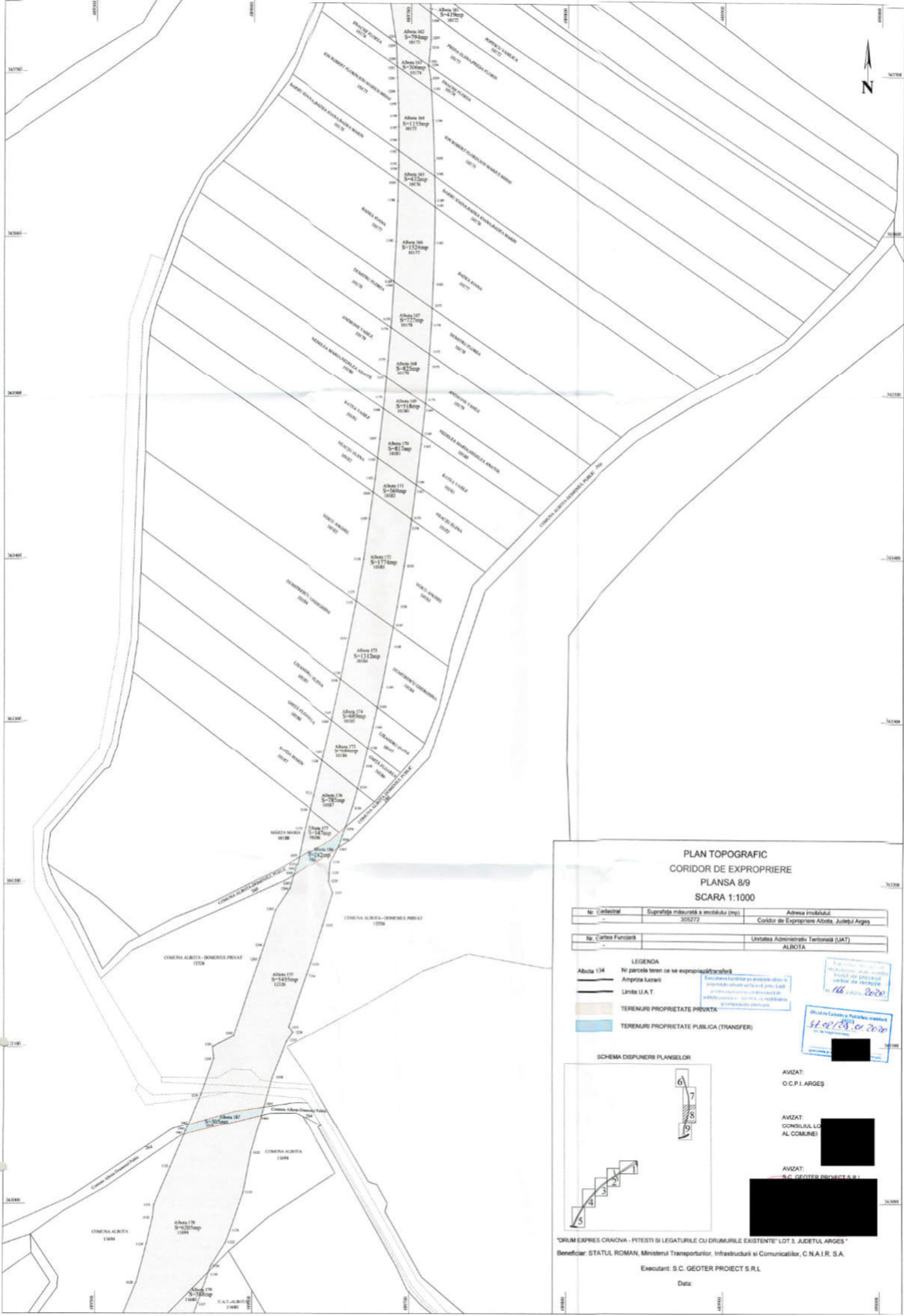
AVIZAT:  
S.C. GEOTER PROIECT S.R.L.

"DRUM EXPRESS CRAIOVA - PITESTI SI LEGATURILE CU DRUMURILE EXISTENTE" LOT 3, JUDEȚUL ARGEȘ

Beneficiar: STATUL ROMÂN, Ministerul Transporturilor, Infrastructurii și Comunicațiilor, C.N.A.I.R. S.A.

Executant: S.C. GEOTER PROIECT S.R.L.

Data:

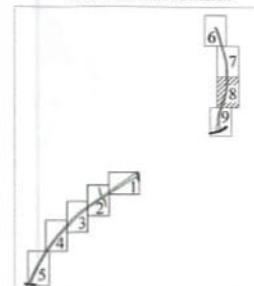


PLAN TOPOGRAFIC  
CORIDOR DE EXPROPRIERE  
PLANSĂ 8/9  
SCARA 1:1000

Nr. Cadastrel	Suprafața măsurată a imobilelor (mp)	Adresa imobilelor
-	305272	Coridor de Expropriere Albota, Județul Argeș
Nr. Cartea Funciară		Unitatea Administrativă Teritorială (UAT)
-		ALBOTA

- LEGENDA
- Abota 134  
Nr. parcele teren ce se expropriază/transferă
- Amplasament lucrării
- Limita U.A.T.
- TERENURI PROPRIETATE PRIVATĂ
- TERENURI PROPRIETATE PUBLICĂ (TRANSFER)

SCHEMA DISPUNERII PLANȘELOR



AVIZAT:  
O.C.P.I. ARGEȘ

AVIZAT:  
CONSILIUL LOCAL  
AL COMUNEI

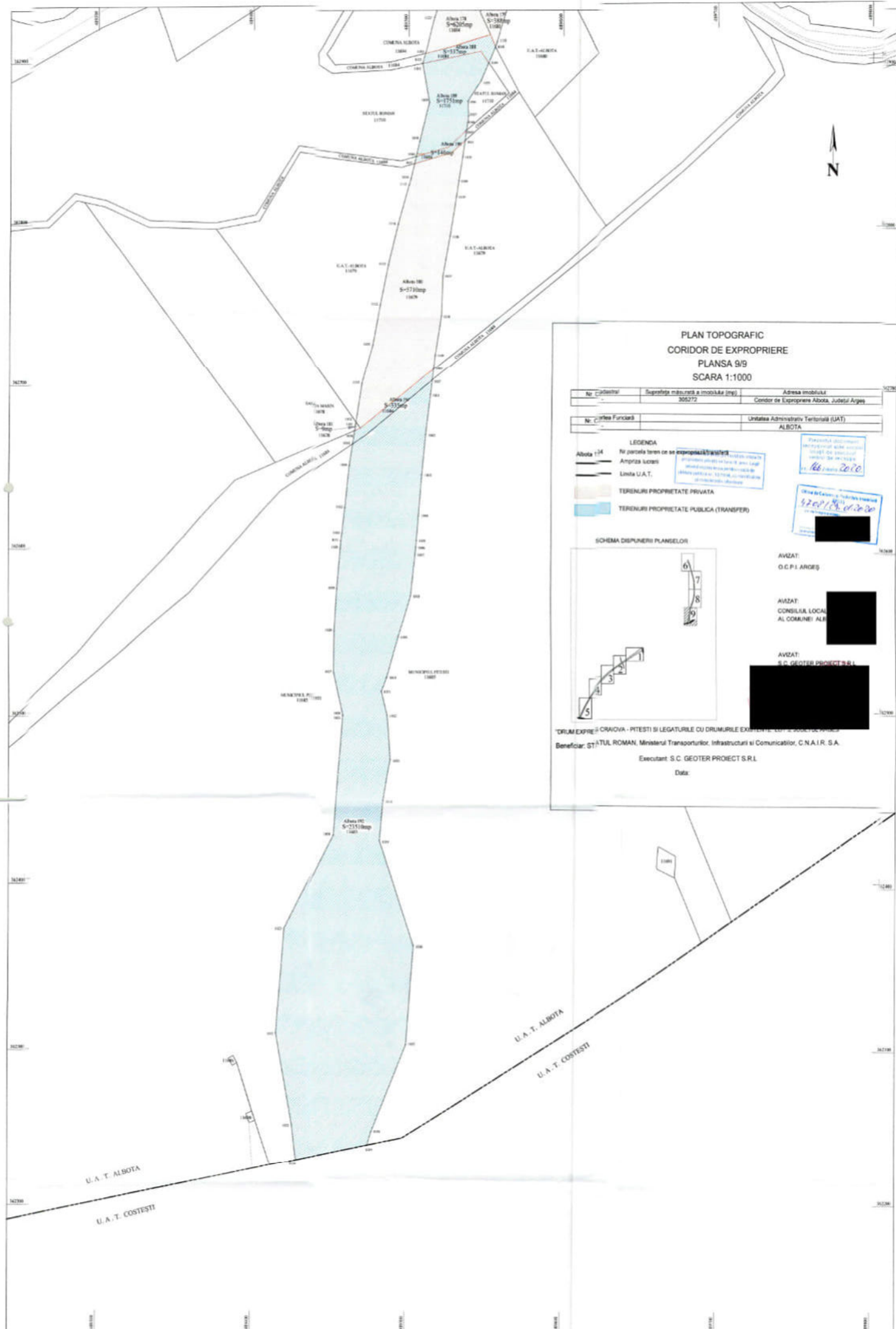
AVIZAT:  
S.C. GEOTER PROIECT S.R.L.

"DRUM EXPRESS CRAIOVA - PITESTI SI LEGATURILE CU DRUMURILE EXISTENTE" LOT 3, JUDEȚUL ARGEȘ  
Beneficiar: STATUL ROMÂN, Ministerul Transporturilor, Infrastructurii și Comunicărilor, C.N.A.I.R. S.A.

Executant: S.C. GEOTER PROIECT S.R.L.

Data:

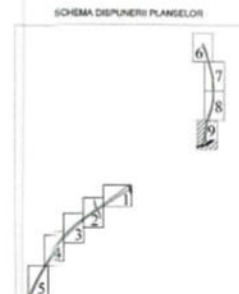




PLAN TOPOGRAFIC  
CORIDOR DE EXPROPRIERE  
PLANSĂ 9/9  
SCARA 1:1000

Nr. Cadastral	Suprafata măsurată a imobilului (mp)	Adresa imobilului
	205272	Coridor de Expropriere Albota, Județul Argeș
Nr. Cartea Funciară		Unitatea Administrativă Teritorială (UAT)
		ALBOTA

**LEGENDA**  
 Albota 104  
 Amplasament  
 Limita U.A.T.  
 TERENURI PROPRIETATE PRIVATA  
 TERENURI PROPRIETATE PUBLICA (TRANSFER)



AVIZAT:  
O.C.P.I. ARGEȘ

AVIZAT:  
CONSILIU LOCAL  
AL COMUNEI ALBOTA

AVIZAT:  
S.C. GEOTER PROIECT S.R.L.

"DRUM EXPRES CRĂIOVA - PITESTI SI LEGATURILE CU DRUMURILE EXISTENTE" - PROIECT DE PROIECT  
Beneficiar: STATUL ROMAN, Ministerul Transporturilor, Infrastructurii si Comunicatiilor, C.N.A.I.R. S.A.

Executant: S.C. GEOTER PROIECT S.R.L.

Data: