

96.

ROMÂNIA
JUDEȚUL ARGES
CONSILIUL LOCAL AL ORAȘULUI TOPOLOVENI

HOTĂRÂRE

pentru aprobarea indicatorilor tehnico-economici ai obiectivului de investiție „ÎMBRĂCĂMINTE BITUMINOASĂ PENTRU 8 STRĂZI URBANE ȘI RURALE (STRĂZI APARTINĂTOARE) CU O LUNGIME TOTALĂ DE 15,91 KM, ÎN ORAȘUL TOPOLOVENI, JUDEȚUL ARGES ” și a solicitării de finanțare prin Programul Național de Dezvoltare Locală (PNDL) a acestui obiectiv de investiție, ca obiectiv nou, pentru anul 2016; precum și pentru asigurarea finanțării categoriilor de cheltuieli care nu se finanțează de la bugetul de stat prin Program

Consiliul Local al orașului Topoloveni întrunit în ședința extraordinară publică la data de 11 august 2016;

Analizând:

- Expunerea de motive a primarului privind proiectul de hotărâre inițiat ;
- Referatul nr.7333 din 09.08.2016 întocmit de Compartimentul "Urbanism și amenajarea teritoriului" referitor la aprobarea indicatorilor tehnico-economici pentru obiectiv nou de investiție cu titlul „ÎMBRĂCĂMINTE BITUMINOASĂ PENTRU 8 STRĂZI URBANE ȘI RURALE (STRĂZI APARTINĂTOARE) CU O LUNGIME TOTALĂ DE 15,91 KM, ÎN ORAȘUL TOPOLOVENI, JUDEȚUL ARGES” pentru care se formulează solicitare de includere și finanțare prin Programul Național de Dezvoltare Locală (PNDL)
- Nota de fundamentare privind necesitatea și oportunitatea finanțării pentru investiția: „ÎMBRĂCĂMINTE BITUMINOASĂ PENTRU 8 STRĂZI URBANE ȘI RURALE (STRĂZI APARTINĂTOARE) CU O LUNGIME TOTALĂ DE 15,91 KM, ÎN ORAȘUL TOPOLOVENI, JUDEȚUL ARGES ”;
- Solicitare de finanțare prin Programul național de dezvoltare locală a obiectivului investiției „ÎMBRĂCĂMINTE BITUMINOASĂ PENTRU 8 STRĂZI URBANE ȘI RURALE (STRĂZI APARTINĂTOARE) CU O LUNGIME TOTALĂ DE 15,91 KM, ÎN ORAȘUL TOPOLOVENI, JUDEȚUL ARGES ” pentru anul 2016, ca obiectiv nou de investiții, întocmită conform anexa nr.3 la Normele metodologice aprobate prin Ordin MDRAP nr.1851/2013;
- Deviz General privind cheltuielile necesare realizării investiției ” „ÎMBRĂCĂMINTE BITUMINOASĂ PENTRU 8 STRĂZI URBANE ȘI RURALE (STRĂZI APARTINĂTOARE) CU O LUNGIME TOTALĂ DE 15,91 KM, ÎN ORAȘUL TOPOLOVENI, JUDEȚUL ARGES”;

Având în vedere prevederile:

- Art.5, art.7 alin.(1) lit.e), art.8, art.9 alin.(3) pct.1 din OUG nr. 28/2013 pentru aprobarea Programului național de dezvoltare locală, cu modificările și completările ulterioare;
- Art.10 alin.(1), alin.(5) și anexa nr.3 din Normele metodologice pentru punerea în aplicare a prevederilor OUG nr. 28/2013 pentru aprobarea Programului național de dezvoltare locală aprobate prin Ordin MDRAP nr.1851/2013 , republicat;
- HGR nr. 28/2008 privind aprobarea conținutului-cadru al documentației tehnico-economice aferente investițiilor publice, precum și a structurii și metodologiei de elaborare a devizului general pentru obiective de investiții și lucrări de intervenții;
- Art.36 alin.(4) lit.d) din Legea administrației publice locale nr.215/2001, republicată, cu modificările și completările ulterioare;

Pentru aceste motive;

În temeiul art.115 alin.(1) lit.b) și art.45 alin.(3) din Legea administrației publice locale nr.215/2001, republicată, cu modificările și completările ulterioare;

HOTĂRĂȘTE:

Art.1. Aprobă indicatorii tehnico-economici pentru obiectivul de investiție cu titlul „ÎMBRĂCĂMINTE BITUMINOASĂ PENTRU 8 STRĂZI URBANE ȘI RURALE (STRĂZI APARTINĂTOARE) CU O LUNGIME TOTALĂ DE 15,91 KM, ÎN ORAȘUL TOPOLOVENI, JUDETUL ARGES” , după cum urmează:

- Numar strazi = 8 ;
- Lungime totala 15,91 km ;
- Lucrari propuse : realizare suprastructura pe toata suprafata partii carosabile realizare trotuare si rampe pentru persoane cu dizabilitati ; amenajare spatii verzi. unde este cazul: semnalizare rutiera , corespunzatoare;
- Total deviz general : 15795,943 mii lei – inclusiv TVA ,
din care:
C+M =13500,025 mii lei – inclusiv TVA .

Art.2. Aprobă Deviz General privind cheltuielile necesare realizării investiției „ÎMBRĂCĂMINTE BITUMINOASĂ PENTRU 8 STRĂZI URBANE ȘI RURALE (STRĂZI APARTINĂTOARE) CU O LUNGIME TOTALĂ DE 15,91 KM, ÎN ORAȘUL TOPOLOVENI, JUDETUL ARGES” , atasat prezentei hotărâri.

Art.3. Consiliul Local al orașului Topoloveni ia act de Solicitarea de finanțare prin Programul național de dezvoltare locală a obiectivului investiției „ÎMBRĂCĂMINTE BITUMINOASĂ PENTRU 8 STRĂZI URBANE ȘI RURALE (STRĂZI APARTINĂTOARE) CU O LUNGIME TOTALĂ DE 15,91 KM, ÎN ORAȘUL TOPOLOVENI, JUDETUL ARGES ” pentru anul 2016, ca *obiectiv nou de investiții* - întocmită conform anexa nr.3 la Normele metodologice aprobate prin Ordin MDRAP nr.1851/2013, atasată prezentei hotărâri.

Art.4. Asigură finanțarea categoriilor de cheltuieli care nu se finanțează de la bugetul de stat prin Programul Național de Dezvoltare Locală (PNDL) aprobat prin Ordonanța Guvernului nr.28/2013.

Art.5. Serviciul Economic și Compartimentele : Urbanism și amenajarea teritoriului/Achiziții publice, Investiții din cadrul aparatului de specialitate al primarului vor aduce la îndeplinire prevederile prezentei hotărâri.

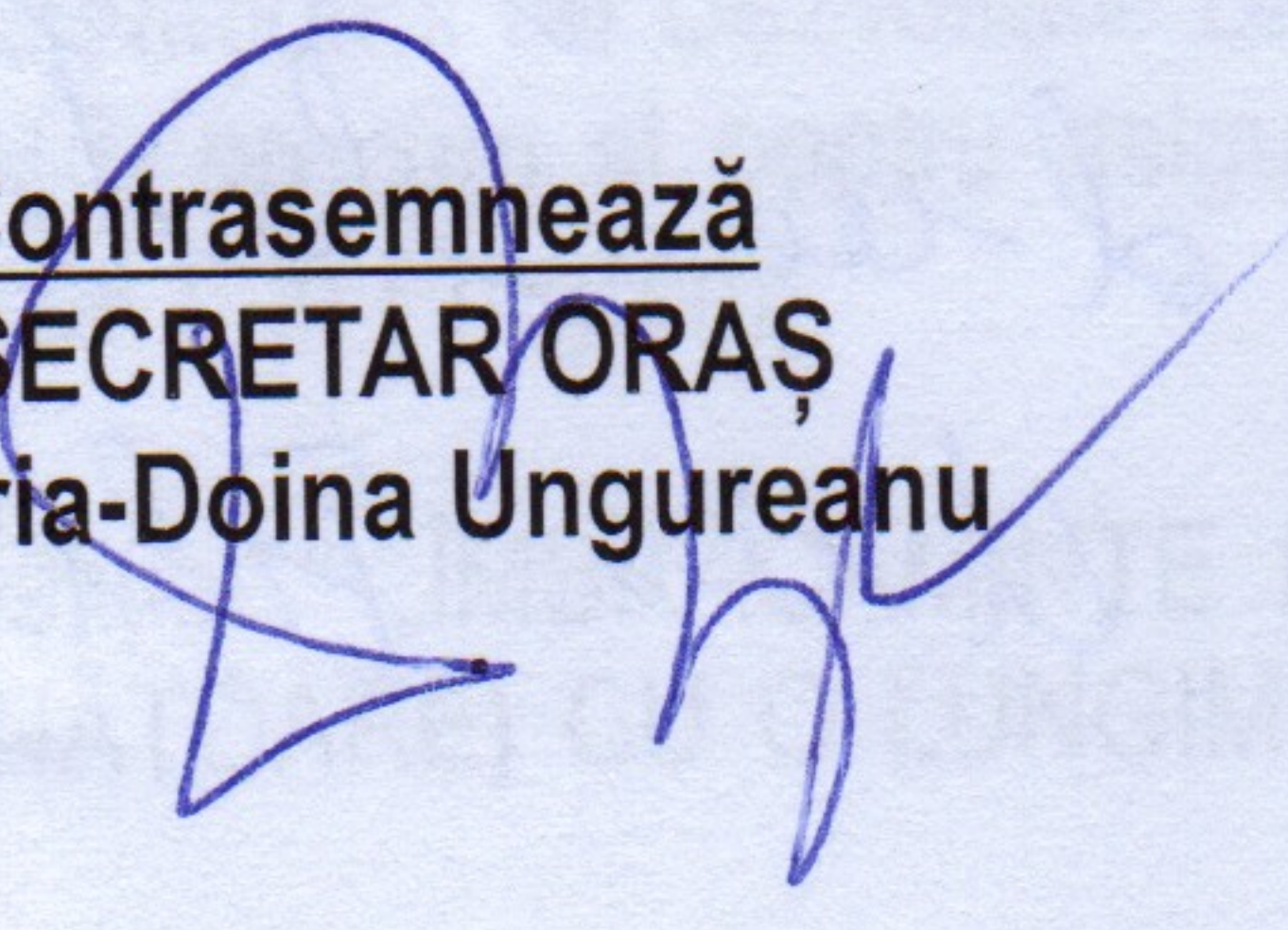
Art.6. (1) Prezenta hotărâre se comunică, prin grija secretarului: *Instituției Prefectului-Județul Argeș pentru exercitarea controlului de legalitate; *Consiliului Judetean Argeș; *Primarului orașului Topoloveni; *Compartimentelor de resort mentionate la art.5 din prezenta hotărâre; *Oricărei persoane interesate.

(2) Aducerea la cunoștință publică a prezentei hotărâri se face prin grija compartimentul "Relații Publice" din cadrul aparatului de specialitate al primarului , care o va comunica prin afisare pe site-ul localității precum și prin orice alte mijloace de comunicare.

PREȘEDINTE DE ȘEDINȚĂ
Vasilica Breazu



Contrasemnează
SECRETAR ORAȘ
Maria-Doina Ungureanu



Nr.25.
Din 11 august 2016

DEVIZUL GENERAL

privind cheltuielile necesare realizării investiției:

IBU PENTRU 8 STRAZI URBANEȘI RURALE (SATE APARTINĂTOARE) CU L = 15,91 KM, ÎN ORAȘUL TOPOLOVENI
JUDETUL ARGES


In mii lei/ mii euro la cursul 4,4546 lei / euro din data de 02.08.2016

Nr.crt.	Denumirea capitolelor si subcapitolelor de cheltuieli	Valoare (fara TVA)		TVA	Valoare (inclusiv TVA)	
		Mii lei	Mii euro	Mii lei	Mii lei	Mii euro
1	2	3	4	5	6	7
CAPITOLUL I - Cheltuieli pentru obtinerea si amenajarea terenului						
1.1.	Obtinerea terenului	0,000	0,000	0,000	0,000	0,000
1.2.	Amenajarea terenului	0,000	0,000	0,000	0,000	0,000
1.3.	Amenajarea pentru protectia mediului si aducerea in starea initiala	0,000	0,000	0,000	0,000	0,000
TOTAL CAPITOLUL I		0,000	0,000	0,000	0,000	0,000
CAPITOLUL II - Cheltuieli pentru asigurarea utilitatilor necesare obiectivului						
2.1.	Cheltuieli pentru asigurarea utilitatilor necesare	0,000	0,000	0,000	0,000	0,000
TOTAL CAPITOLUL II		0,000	0,000	0,000	0,000	0,000
CAPITOLUL III - Cheltuieli pentru proiectare si asistenta tehnica						
3.1.	Studii de teren	34,000	7,633	6,800	40,800	9,159
3.2.	Taxe pentru obtinerea de avize, acorduri si autorizatii	0,500	0,112	0,000	0,500	0,112
3.3.	Proiectare si inginerie	329,269	73,917	65,854	395,123	88,700
3.4.	Organizarea procedurilor de achiz.	12,000	2,694	2,400	14,400	3,233
3.5.	Consultanta 10975,630 X 1%	109,756	24,639	21,951	131,707	29,567
3.6.	Asistenta tehnica 10975,630 X 1,5 %	164,634	36,958	32,927	197,561	44,350
3.6.1.	Asistenta tehnica din partea proiectantului	57,634	12,938	11,527	69,161	15,526
3.6.2.	Diriginte de santier	107,000	24,020	21,400	128,400	28,824
TOTAL CAPITOLUL III		650,159	145,952	129,932	780,091	175,120
CAPITOLUL IV - Cheltuieli pentru investitia de baza						
4.1.	Constructii si instalatii	10975,630	2463,887	2195,126	13170,756	2956,664
4.2.	Montaj utilaj tehnologic	0,000	0,000	0,000	0,000	0,000
4.3.	Utilaje, echipamente tehnologice si functionale cu montaj	0,000	0,000	0,000	0,000	0,000
4.4.	Utilaje fara montaj si echipamente de transport	0,000	0,000	0,000	0,000	0,000
4.5.	Dotari	0,000	0,000	0,000	0,000	0,000
4.6.	Active necorporale (cheltuieli de dezvoltare, cheltuieli de constituire, concesiuni, licente, brevete, fond comercial, alte imobilizari necorporale)	0,000	0,000	0,000	0,000	0,000
TOTAL CAPITOLUL IV		10975,630	2463,887	2195,126	13170,756	2956,664
CAPITOLUL V - Alte cheltuieli						
5.1.	Organizare de santier	274,391	61,597	54,878	329,269	73,917
5.1.1.	Lucrari de constructii pentru organizarea santierului 2,5% x 10975,630	274,391	61,597	54,878	329,269	73,917
5.1.2.	Cheltuieli conexe organizarii santierului	0,000	0,000	0,000	0,000	0,000
5.2.	Comisioane, taxe, cote, costul creditului	120,732	27,103	0,000	120,732	27,103
5.2.1.	Comisioane, taxe si cote legale ICJ 10975,63 x 0,6% =	65,854	14,783	0,000	65,854	14,783
5.2.2.	Alte comisioane legale CSC 10975,630 x 0,5% =	54,878	12,319	0,000	54,878	12,319
5.3.	Cheltuieli diverse si neprevazute (650,159 + 10975,630) x 10%	1162,579	260,984	232,516	1395,095	313,181
TOTAL CAPITOLUL V		1557,702	349,684	287,394	1845,096	414,200
CAPITOLUL VI - Cheltuieli pentru darea in exploatare						
6.1.	Pregatirea personalului de exploatare	0,000	0,000	0,000	0,000	0,000
6.2.	Probe tehnologice si teste	0,000	0,000	0,000	0,000	0,000
TOTAL CAPITOLUL VI		0,000	0,000	0,000	0,000	0,000
TOTAL GENERAL		13183,491	2959,523	2612,452	15795,943	3545,984
din care C+M		11250,021	2525,484	2250,004	13500,025	3030,581

Intocmit,
Pletoiu Ecaterina

S-a cerut autentificarea
prezentului înscris:

DUPLICAT



DECLARAȚIE

Subsemnatul **BOȚÂRCĂ GHEORGHÎĂ** domiciliat în oraș Topoloveni, strada Ion Mihalache nr.22, județul Argeș identificat cu C.I. seria AS nr.847333 emisă de SPCLEP al orasului Topoloveni la data de 24.08.2012; CNP 1540728037819, deținând funcția publică de **PRIMAR** și în calitate de reprezentant legal al unității administrativ-teritoriale **ORAȘUL TOPOLOVENI** cunoscând consecințele art. 326 Cod penal pentru falsul în declarații, declar pe proprie răspundere următoarele:-----


Investiția "ÎMBRĂCĂMINTE BITUMINOASĂ PENTRU 8 STRĂZI URBANE ȘI RURALE (STRĂZI APARTINĂTOARE) CU O LUNGIME TOTALĂ DE 15,91 KM, ÎN ORAȘUL TOPOLOVENI, JUDEȚUL ARGES" pentru care se solicită finanțare prin Programul Național de Dezvoltare Locală (PNDL aprobat prin OUG nr.28/2013) în anul 2016, ca obiectiv nou de investiție, nu beneficiază de finanțare din alte surse de finanțare legal constituite.-----

Dau prezenta declarație a-mi servi la la Ministerul Dezvoltării Regionale și Administrației Publice pentru susținerea solicitării de finanțare a investiției susmenționate.-----

Redactată și autentificată la Biroul Individual Notarial **GOJGĂREA GHEORGHÎA** cu sediul în oraș Topoloveni, Calea București nr. 107, bl. P31, parter, jud. Argeș , astăzi 12 august 2016 într-un exemplar original și 7(șapte) duplicate , din care mi s-au eliberat 6(șase) duplicate.-----

DECLARANT

ORAȘUL TOPOLOVENI
prin reprezentant legal
s.s. Boțârcă Gheorghîă



ROMANIA

Uniunea Națională a Notarilor Publici din România
Birou Individual Notarial GOJGĂREA GHEORGHITA

Licența de funcționare nr. 3210/2813/19.12.2013

Topoloveni, Calea București nr. 107, bl. P31, parter, jud. Argeș

ÎNCHEIERE DE AUTENTIFICARE NR. 1.301
Anul 2016, luna august, ziua 12

În fața mea **GOJGĂREA GHEORGHITA**, notar public, la sediul biroului, s-a prezentat:

BOȚÂRCĂ GHEORGHITĂ domiciliat în oraș Topoloveni, strada Ion Mihalache nr.22, județul Argeș identificat cu C.I. seria AS nr.847333 emisă de SPCLEP al orașului Topoloveni la data de 24.08.2012; CNP 1540728037819 în calitate de reprezentant legal al unității administrativ-teritoriale **ORAȘUL TOPOLOVENI** care după ce a citit actul, a declarat că i-a înțeles conținutul, că cele cuprinse în act reprezintă voința sa, a consimțit la autentificarea prezentului înscris și a semnat unicul exemplar

În temeiul art. 12 lit. b din Legea nr. 36/1995 republicata, cu modificările ulterioare **SE DECLARĂ AUTENTIC PREZENTUL ÎNSCRIS.**

S-a perceput onorariul de 40 lei și TVA. 8 lei cu chitanța nr. 1795/12.08.2016

NOTAR PUBLIC,
s.s.Gojgărea Gheorghita

Prezentul duplicat s-a întocmit înexemplare,
de **GOJGĂREA GHEORGHITA**, notar public,
astăzi, data autentificării actului, și are aceeași forță
probară ca originalul.

Notar public,
GOJGĂREA GHEORGHITA



NOTĂ DE FUNDAMENTARE

privind necesitatea și oportunitatea finanțării pentru investiția:
Îmbrăcăminte bituminoasă pentru 8 străzi urbane și rurale (străzi aparținătoare) cu o lungime totală de 15,91 km, în orașul Topoloveni, județul Argeș

Unitatea administrativ teritoriala Topoloveni, județul Argeș (denumire, prezentarea activității specifice, alte date relevante)

Orașul Topoloveni se află în partea estică a județului Argeș .

Teritoriul său administrativ se-nvecinează cu :

- la nord comuna Bogați;
- la sud comuna Leordeni ;
- la vest comuna Călinești;
- la est județul Dâmbovița.

Căile rutiere sunt reprezentate prin DN 7 Pitești – București și DJ 702 Topoloveni – Dobrești – Boțești , care fac legătura cu localitățile învecinate.

Stația de cale ferată cea mai apropiată este halta Călinești , la cca 5 km.

Orașul Topoloveni este situat în extremitatea sudică a Piemontului Căndești , la contactul acestuia cu Câmpia Română. Piemontul Căndești este subdiviziunea estică a Depresiunii Getice . Prin poziția sa geografică constituie o legătură între Muscelele de Nord , Subcarpații Munteniei la est și Câmpia Română la sud.

În conformitate cu prevederile STAS 1709/1-90 zona de desfășurare a traseului drumului se află în tipul climatic II.

Indice de îngheț Topoloveni – Argeș , max. = 752, med. = 710 , min. = 678

În conformitate cu STAS 11100/93, localitatea Topoloveni - Argeș se află în zona gradului 7 macroseismic după scara Richter.

Normativul P 100 /92 privitor la zonarea teritoriului României după valorile coeficienților seismici K_s și T_c include localitatea Topoloveni – Argeș , în zona D cu $T_c = 1,5$ sec și $K_s = 0,16$.

Normativul P 100 - 1/06 indică pentru Topoloveni – Argeș , $T_c = 1,00$ sec și $a_g = 0,24$ g pentru IMR = 100 ani.

STAS-ul 6054/77 indică adâncimea de îngheț pentru Topoloveni – Argeș 0,80 – 0,90 m.

În conformitate cu prevederile STAS 1709/1 - 90 zona de desfășurare a traseului drumului se află în tipul climatic II.

Indicele de îngheț pentru Topoloveni - Argeș max = 752 , med = 710, min = 678.

Obiectul solicitării

Îmbrăcăminte bituminoasă pentru 8 străzi urbane și rurale (străzi aparținătoare) cu o lungime totală de 15,91 km, în orașul Topoloveni, județul Argeș

Justificarea necesității și oportunității finanțării investiției mai sus mentionate

Necesitatea (scurtă prezentare privind situația existentă, deficiențe majore ale situației actuale)

În prezent aceste 8 străzi urbane și rurale au partea carosabilă din pământ amestecat cu agregate naturale, mărginită pe alocuri de șanțuri de pământ sau pavate. Starea tehnică a acestor drumuri este apreciată ca "rea"

Oportunitatea investiției

Investiția este oportuna datorită faptului că transporturile în prezent se realizează cu costuri ridicate, pe drumuri ce au capacitate de circulație redusă, drumuri ce nu mai corespund cerințelor de trafic rutier actual și de perspectivă, cu implicații direct negative asupra siguranței în circulație. Activitățile comerciale din zonă sunt obstructionate de starea actuală a drumurilor iar datorită acestor disfuncționalități este necesară îmbunătățirea sistemului rutier, aplicându-se soluții tehnice cu costuri rezonabile.

Străzile și drumurile comunale ce fac obiectul acestei investiții sunt:

- Str. Cpt Visarion Sachelarie, L = 725 m – drum neasfaltat ce face legătura între DN 7 și DJ 702;
- Str. Dealul cu Vii, L = 1300 m – drum neasfaltat ce face legătura cu comuna Leordeni;
- Str. Dealul Cacova, L = 2930 m – drum neasfaltat ce face legătura cu comuna Leordeni;
- Str. Livezilor L = 1280 m – drum neasfaltat ce are ieșire la DC 67 și DJ 702;
- Str. Nicolae Ionescu, L = 1110 m – drum neasfaltat ce face legătura cu DN 7 și cu străzile Gării, Depozitelor spre A1;
- DC sat Boțârcani, L = 2214 m – drum neasfaltat ce are ieșire în DJ 702;
- DC sat Crințești, L = 4330 m – drum neasfaltat ce are ieșire în DJ 702;
- DC sat Gorănești, L = 2030 m – drum neasfaltat ce are ieșire în DJ 702;

Lucrările propuse a fi executate sunt :

- realizare suprastructură pe toată suprafața părții carosabile;
- realizarea trotuarelor și rampelor de urcare – coborâre pentru persoanele cu dizabilități;
- amenajare spații verzi acolo unde este necesar;
- semnalizare rutieră orizontală și verticală pentru siguranța circulației

Structura rutieră proiectată este :

- geotextil ;
- 30 cm strat de balast
- 15 cm strat de piatră spartă amestec optimal ;
- strat de uzură din beton asfaltic BA 16 de 5 cm grosime.

Pentru trotuare:

- fundație de balast de 10 cm;
- beton de ciment C 8/10 de 10 cm;
- beton asfaltic BA8 de 3 cm

Drumurile au profil transversal tip, cu următoarele caracteristici :

- platformă drum 8,0 m
- parte carosabilă 2 x 3 m
- trotuare noi 2 x 1 m
- spații verzi acolo unde este posibil

Fondurile solicitate (valoarea totală estimată, exprimată în lei cu TVA inclus, din care solicitată pentru anul în curs) 15.795.943 lei /3.751.530 lei

Fondurile alocate cu destinații similare pe ultimii 3 ani, după caz.

Nu este cazul

Documente justificative atașate notei de fundamentare (în copie, act administrativ al beneficiarului de aprobare a achiziției solicitate, respectiv hotărâre de consiliu local/județean și declarația pe proprie răspundere a reprezentatului legal al UAT că nu beneficiază de finanțare din alte surse de finanțare legal constituite pentru investiția solicitată)

- HCL Topoloveni
- Declarație pe propria răspundere

Beneficiar

Unitatea administrativ-teritorială Topoloveni,
judetul Arges
Primar,
Numele și prenumele: Boțârcă Gheorghe
Semnătura

DEVIZUL GENERAL
 privind cheltuielile necesare realizării investiției:
IDU PENTRU 8 STRAZI URBANEȘI RURALE (SALE APARTINĂTOARE) CU L = 16,91 KM, ÎN ORAȘUL TOPOLOVNI
JUDEȚUL ARGEȘ

În mil lei / mil euro la cursul **4,444** lei / euro din data de **02.08.2014**

Nr.crt.	Denumirea capitolelor și subcapitolelor de cheltuieli	Valoare (fără TVA)		TVA	Valoare (inclusiv TVA)	
		Mil lei	Mil euro	Mil lei	Mil lei	Mil euro
1	2	3	4	5	6	7
CAPITOLUL I - Cheltuieli pentru obținerea și amenajarea terenului						
1.1	Obținerea terenului	0,000	0,000	0,000	0,000	0,000
1.2	Amenajarea terenului	0,000	0,000	0,000	0,000	0,000
1.3	Amenajarea pentru protecția mediului și acțiunile în domeniul PIRPA	0,000	0,000	0,000	0,000	0,000
TOTAL CAPITOLUL I		0,000	0,000	0,000	0,000	0,000
CAPITOLUL II - Cheltuieli pentru asigurarea utilitatilor necesare obiectivului						
2.1	Cheltuieli pentru asigurarea utilitatilor tehnice	0,000	0,000	0,000	0,000	0,000
TOTAL CAPITOLUL II		0,000	0,000	0,000	0,000	0,000
CAPITOLUL III - Cheltuieli pentru proiectare și asistență tehnică						
3.1	Studii de teren	34,000	7,637	4,800	40,800	9,159
3.2	Taxe pentru obținerea de avize, acorduri și autorizații	0,500	0,112	0,000	0,500	0,112
3.3	Proiectare și inginerie	329,269	73,917	61,854	395,123	88,700
3.4	Organizarea procedurilor de șantier	12,000	2,694	2,400	14,400	3,233
3.5	Consultanță 10975,630 x 1%	109,756	24,634	21,951	131,707	29,563
3.6	Asistență tehnică 10975,630 x 1,5 %	164,634	36,954	32,927	197,561	44,360
3.6.1	Asistență tehnică din partea proiectanților	57,634	12,934	11,527	69,161	15,426
3.6.2	Origanza de șantier	107,000	24,020	21,400	128,400	28,934
TOTAL CAPITOLUL III		500,159	113,457	129,979	780,091	175,120
CAPITOLUL IV - Cheltuieli pentru investiția de bază						
4.1	Construcții și instalații	10975,630	2463,687	2156,126	13175,756	2966,664
4.2	Montaj utilaj tehnologic	0,000	0,000	0,000	0,000	0,000
4.3	Utilaje, echipamente tehnologice și funcționale cu montaj	0,000	0,000	0,000	0,000	0,000
4.4	Utilaje fără montaj și echipamente de transport	0,000	0,000	0,000	0,000	0,000
4.5	Datari	0,000	0,000	0,000	0,000	0,000
4.6	Active necorporale (cheltuieli de dezvolcare, cheltuieli de constituire, concesiuni, licențe, brevete, fond comercial, alte imobilizări necorporale)	0,000	0,000	0,000	0,000	0,000
TOTAL CAPITOLUL IV		10975,630	2463,687	2156,126	13175,756	2966,664
CAPITOLUL V - Alte cheltuieli						
5.1	Organizare de șantier	374,391	81,997	14,878	379,269	83,917
5.1.1	Lucrări de construcții pentru organizarea șantierului 2,5% x 10975,630	374,391	81,997	14,878	379,269	83,917
5.1.2	Cheltuieli diverse organizării șantierului	0,000	0,000	0,000	0,000	0,000
5.2	Comisioane, taxe, costul creditului	120,732	27,163	0,000	120,732	27,163
5.2.1	Comisioane, taxe și costuri legale C/CJ 10975,63 x 0,8% =	88,854	19,783	0,000	88,854	19,783
5.2.2	Alte comisioane legale C/CJ 10975,630 x 0,5% =	54,878	12,318	0,000	54,878	12,318
5.3	Cheltuieli diverse și neprevăzute (800.110 + 10975,630) x 10%	1100,179	246,864	210,516	1309,695	293,181
TOTAL CAPITOLUL V		1565,292	348,024	210,394	1841,090	414,261
CAPITOLUL VI - Cheltuieli pentru darea în exploatare						
6.1	Pregătirea personalului de exploatare	0,000	0,000	0,000	0,000	0,000
6.2	Proba tehnologică și teste	0,000	0,000	0,000	0,000	0,000
TOTAL CAPITOLUL VI		0,000	0,000	0,000	0,000	0,000
TOTAL DE NE PLĂȚIT		11153,821	2499,172	2412,451	11766,271	2646,864
de care C/M		11153,821	2499,172	2412,451	11766,271	2646,864

Intocmit
 Particular
