



ROMÂNIA
JUDEȚUL ARGES
CONSILIUL LOCAL AL ORASULUI
TOPOLOVENI



HOTĂRÂRE
Nr.59 din 8 septembrie 2023

pentru modificarea Hotărârii Consiliului Local al orașului Topoloveni nr.54 din 31 august 2023 referitoare la actualizarea Inventarului bunurilor aparținând domeniului public al UAT Orașul Topoloveni, în sensul includerii în domeniul public, prin transfer din domeniul privat, a unui teren cu destinație de pistă de bicicliști - ca pistă separată de drum special amenajată, semnalizată și marcată corespunzător, destinată numai circulației bicicletelor și mopedelor și pentru stabilirea traseului acestei piste de bicicliști în vederea realizării Proiectului „Realizare piste pentru biciclete în orașul Topoloveni, județul Argeș” conform HCL Topoloveni nr.88 din 03.11.2022; precum și pentru republicarea acesteia ca urmare modificării și completării acesteia

**Consiliul Local al orașului Topoloveni, județul Argeș, întrunit în ședință
extraordinară publică la data de 8 septembrie 2023;**

Luând act de :

- Referatul de aprobare (expunere de motive) al Primarului orașului Topoloveni pentru inițierea și motivarea Proiectului de Hotărâre pentru modificarea Hotărârii Consiliului Local al orașului Topoloveni nr.54 din 31 august 2023 referitoare la actualizarea Inventarului bunurilor aparținând domeniului public al UAT Orașul Topoloveni, în sensul includerii în domeniul public, prin transfer din domeniul privat, a unui teren cu destinație de pistă de bicicliști - ca pistă separată de drum special amenajată, semnalizată și marcată corespunzător, destinată numai circulației bicicletelor și mopedelor ; precum și pentru stabilirea traseului acestei piste de bicicliști în vederea realizării Proiectului „Realizare piste pentru biciclete în orașul Topoloveni, județul Argeș” conform HCL Topoloveni nr.88 din 03.11.2022;
- Referatul de specialitate nr.9639 din 07.09.2023 întocmit, în comun, de Compartimentul Juridic și Compartiment Fond Funciar, Cadastru din cadrul aparatului de specialitate al primarului pentru Proiectul de Hotărâre, anterior menționat;
- Înscrierile care stau la baza proiectului de hotărâre, respectiv:
 - (1) Un număr de 9 (nouă) Planuri de amplasament și delimitare imobil prin care se identifică terenul pus la dispoziția Proiectului „Realizare piste pentru biciclete în orașul

Topoloveni, județul Argeș” și pentru care se propune să fie aprobat ca traseu pistei de bicicliști cu folosință exclusivă pentru circulația bicicletelor și mopedelor;

(2) HCL Topoloveni nr.88 din 3 noiembrie 2022 prin care s-a aprobat participarea Orașului Topoloveni în cadrul Programului de realizare a pistelor pentru biciclete aprobat prin Ordin MMAP nr.2506/2022 cu proiectul „Realizare piste pentru biciclete în orasul TOPOLOVENI, județul Argeș”;

Văzând prevederile actualizate ale actelor normative incidente:

- Art.289 alin.(5); art.297 alin.(1) lit. a); art.298-300 din Codul Administrativ aprobat prin OUG nr.57/2019 cu modificările și completările ulterioare;
- Art.863 lit. e) din Noul Cod Civil (Legea nr. 287/2009) ;
- Art.129 alin.(2) lit. c) și alin.(14) din OUG nr.57/2019 – Codul Administrativ cu modificările și completările ulterioare;
- Legea nr. 24/2000 privind normele de tehnică legislativă pentru elaborarea actelor normative, cu modificările și completările ulterioare;
- Ordinul MMAP nr.2506/2022 pentru aprobarea Ghidului de finanțare a Programului de realizare a pistelor pentru biciclete;
- Legea contenciosului administrativ nr.554/2004 cu modificările și completările ulterioare, potrivit căreia un act administrativ emis de o autoritate administrativă poate fi modificat, completat, retractat în tot sau în parte, tot printr-un act administrativ emis de aceeași autoritate administrativă; și, cum hotărârea a cărei modificare se efectuează este un act administrativ [art.196 alin.(1) lit. a) din OUG nr.57/2019] iar consiliul local este o autoritate deliberativă a administrației publice locale [art.106 alin.(1) din OUG nr.57/2019] urmează ca, prin hotărârea ce se va adopta, să se actualizeze prevederile HCL nr.54 din 31 august 2023; sens în care va fi republicată conținând modificările și completările aduse;

În temeiul disp.art.139 alin.(3) lit. g) coroborat cu art.140 alin.(1) din Codul Administrativ aprobat prin OUG nr.57/2019, cu modificările și completările ulterioare;

H O T Ă R Ă Ș T E :

Art. I. Hotărârea Consiliului Local al orașului Topoloveni nr.54 din 31 august 2023 referitoare la actualizarea Inventarului bunurilor aparținând domeniului public al UAT Orașul Topoloveni, în sensul includerii în domeniul public, prin transfer din domeniul privat, a unui teren cu destinație de pistă de bicicliști - ca pistă separată de drum special amenajată, semnalizată și marcată corespunzător, destinată numai circulației bicicletelor și mopedelor ; precum și pentru stabilirea traseului acestei piste de bicicliști în vederea realizării Proiectului „Realizare piste pentru biciclete în orașul Topoloveni, județul Argeș” conform HCL Topoloveni nr.88 din 03.11.2022 - publicată în Monitorul Oficial Local al

Oraşului Topoloveni - Subeticheta "HOTĂRĂRILE AUTORITĂȚII DELIBERATIVE" - pe anul 2023, la adresa: www.cjarges.ro/en/web/topoloveni/monitorul-oficial-local **se modifică și se completează**, astfel:

1. Alineatul (1) al art.1 se modifică și va avea următorul conținut:

".... (1) Se aprobă includerea în domeniul public al oraşului Topoloveni, prin transfer din domeniul privat al acestuia, a unui teren extravilan în suprafața totală de 37.366 mp având o lungime totală de 9.254 ml și lățime medie de 4 ml, pus la dispoziția proiectului „Realizare piste pentru biciclete în oraşul TOPOLOVENI, județul Argeş” conform HCL Topoloveni nr.88 din 03.11.2022.”

2. Alineatul (3) al art.1 se modifică și va avea următorul conținut:

".... (3) Datele de identificare ale terenului menționat la alin.(1) sunt prevăzute într-un număr de 9 (nouă) Planuri de amplasament și delimitare imobil ; toate devenind anexa nr.2 la hotărâre.

3. Anexa nr. 1 la HCL Topoloveni nr.54 din 31.08.2023 se modifică și se completează, după cum urmează:

3.1. Caracteristicile tehnice se modifică și vor avea următorul conținut:

".....

- Suprafața totală traseu nou piste biciclisti = 37.366 mp;
- Lungime totala traseu nou piste biciclisti = 9.254 ml;
- Latime medie traseu nou piste biciclisti = 4 ml;
- Traseul nou piste biciclisti este compus din 9 tronsoane de drum exploatare,...."

3.2. După nr.crt.8 "Tronson 8" se introduce nr.crt.9 aferent Tronson 9, cu următoarele date de identificare:

"9. Tronson 9

Drum situat în extravilanul oraşului Topoloveni;

Suprafața = 52 mp;

Lungime = 15 ml;

Lățime = 4 ml; conform planului de amplasament și delimitare a imobilului;

Traseu= începe din drum exploatare CF 84398 și se termină cu un drum proprietate UAT Topoloveni CF 84779.

Vecinatati = Nord – drum proprietate UAT Topoloveni CF 84779;

Vest – Pârâul Cârcinov;

Sud – drum exploatare CF 84398

Est – drum proprietate UAT Topoloveni"

Art. II. Se mențin, în rest, prevederile Hotărârii Consiliului Local al oraşului Topoloveni nr.54 din 31 august 2023.

Art. III. (1) În Anexa nr.2 a Hotărârii Consiliului Local al oraşului Topoloveni nr.54 din 31 august 2023 se include Plan de amplasament și delimitare a imobilului aferent Tronson 9, ca act nou, și se adaugă la cele 8 (opt) planuri existente.

(2) Cele 9 (nouă) Planuri de amplasament și delimitare a imobilului aferente unui număr de 9 (nouă) tronsoane de drum care reprezintă traseul pistei de bicicliști se constituie ca Anexa nr.2 a Hotărârii Consiliului Local al orașului Topoloveni nr.54 din 31 august 2023 – republicată.

Art. IV. Hotărârea Consiliului Local al orașului Topoloveni nr.54 din 31 august 2023 cu Anexa nr.1 se republică, mai jos, și conține modificările și completările prevăzute la Art. I al prezentei hotărâri.

Art.V. (1) Prezenta hotărâre se comunică, prin grija secretarului general al localității:


- Instituției Prefectului-Județul Argeș, pentru exercitarea controlului de legalitate;
- Primarului și compartimentelor de resort din cadrul aparatului său de specialitate;
- Oricărei persoane interesate.


(2) Compartimentul „Relații Publice” va aduce la cunoștință publică prezenta hotărâre prin publicare în Monitorul Oficial Local al Orașului Topoloveni - Subeticheta ”HOTĂRĂRILE AUTORITĂȚII DELIBERATIVE” - care poate fi accesat de la următoarea adresă: www.cjarges.ro/en/web/topoloveni/monitorul-oficial-local.

PREȘEDINTE DE ȘEDINȚĂ
Eugenia Târțau



Contrasemnează
Secretar General al UAT Oraș Topoloveni
Maria-Doina Ungureanu



Proceduri obligatorii ulterioare adoptării HOTĂRĂRII CONSILIULUI LOCAL TOPOLOVENI Nr.58 din 8 septembrie 2023 <i>(conform anexa nr.9 la Regulamentul aprobat prin Ordin MDLPA nr.25/2021 – M.O. Partea I nr.76 din 25.01.2021)</i>			
Nr. Crt.	Operațiuni efectuate	Data	Semnătura persoanei responsabile sa efectueze procedura
0	1	2	3
1.	Adoptarea hotărârii s-a făcut cu majoritate simplă; absolută; calificată; unanimitate	08.09.2023	
2.	Comunicarea către primar	08.09.2023	
3.	Comunicarea către prefectul județului	08.09.2023	
4.	Aducerea la cunoștință publică	08.09.2023	
5.	Comunicarea, numai în cazul celei cu caracter individual	-	
6.	Hotărârea devine obligatorie sau produce efecte juridice, după caz	08.09.2023	

HOTĂRÂREA Nr.54 din 31 august 2023

REPUBLICARE conform H.C.L. nr. 59 din 8 septembrie 2023

Obiect: *actualizarea Inventarului bunurilor aparținând domeniului public al UAT Orașul Topoloveni, în sensul includerii în domeniul public, prin transfer din domeniul privat, a unui teren cu destinație de pistă de bicicliști - ca pistă separată de drum special amenajată, semnalizată și marcată corespunzător, destinată numai circulației bicicletelor și mopedelor ; precum și pentru stabilirea traseului acestei piste de bicicliști în vederea realizării Proiectului „Realizare piste pentru biciclete în orașul TOPOLOVENI, județul Argeș” conform HCL Topoloveni nr.88 din 03.11.2022*

Consiliul Local al orașului Topoloveni, județul Argeș, întrunit în ședință ordinară publică la data de 31 august 2023;

Luând act de :

- Referatul de aprobare (expunere de motive) al Primarului orașului Topoloveni pentru inițierea și motivarea Proiectului de Hotărâre referitor la actualizarea Inventarului bunurilor aparținând domeniului public al UAT Orașul Topoloveni, în sensul includerii în domeniul public, prin transfer din domeniul privat, a unui teren cu destinație de pistă de bicicliști - ca pistă separată de drum special amenajată, semnalizată și marcată corespunzător, destinată numai circulației bicicletelor și mopedelor ; precum și pentru stabilirea traseului acestei piste de bicicliști în vederea realizării Proiectului „Realizare piste pentru biciclete în orașul TOPOLOVENI, județul Argeș” conform HCL Topoloveni nr.88 din 03.11.2022;
- Referatul de specialitate nr.8799 din 11.08.2023 întocmit, în comun, de Compartimentul Juridic și Compartiment Fond Funciar, Cadastru din cadrul aparatului de specialitate al primarului pentru Proiectul de Hotărâre, anterior menționat;
- Înscrierile care stau la baza proiectului de hotărâre, respectiv:
 - (1) Un număr de 9 (nouă) Planuri de amplasament și delimitare imobil prin care se identifică terenul pus la dispoziția Proiectului „Realizare piste pentru biciclete în orașul TOPOLOVENI, județul Argeș” și pentru care se propune să fie aprobat ca traseu pistei de bicicliști cu folosință exclusivă pentru circulația bicicletelor și mopedelor;
 - (2) HCL Topoloveni nr.88 din 3 noiembrie 2022 prin care s-a aprobat participarea Orașului Topoloveni în cadrul Programului de realizare a pistelor pentru biciclete aprobat prin Ordin MMAP nr.2506/2022 cu proiectul „Realizare piste pentru biciclete în orașul TOPOLOVENI, județul Argeș”;
- Avizele comisiilor de specialitate ale consiliului local;

Văzând prevederile actualizate ale actelor normative incidente:

- Art.289 alin.(5); art.297 alin.(1) lit. a); art.298-300 din Codul Administrativ aprobat prin OUG nr.57/2019 cu modificările și completările ulterioare;
- Art.863 lit. e) din Noul Cod Civil (Legea nr. 287/2009) ;
- Art.129 alin.(2) lit. c) și alin.(14) din OUG nr.57/2019 – Codul Administrativ cu modificările și completările ulterioare;
- Legea nr. 24/2000 privind normele de tehnică legislativă pentru elaborarea actelor

normative, cu modificările și completările ulterioare;

- Ordinul MMAP nr.2506/2022 pentru aprobarea Ghidului de finanțare a Programului de realizare a pistelor pentru biciclete;

În temeiul disp.art.139 alin.(3) lit. g) coroborat cu art.140 alin.(1) din Codul Administrativ aprobat prin OUG nr.57/2019, cu modificările și completările ulterioare;

H O T Ă R Ă Ș T E :

Art.1. (1) Se aprobă **inclusiunea în domeniul public** al orașului Topoloveni, prin transfer din domeniul privat al acestuia, a unui **teren extravilan în suprafața totală de 37.366 mp având o lungime totală de 9.254 ml și lățime medie de 4 ml**, pus la dispoziția proiectului „Realizare piste pentru biciclete în orașul TOPOLOVENI, județul Argeș” conform HCL Topoloveni nr.88 din 03.11.2022.

(2) Caracteristicile tehnice ale terenului menționat la alin.(1) sunt prevăzute în Anexa nr.1 la hotărâre.

(3) Datele de identificare ale terenului menționat la alin.(1) sunt prevăzute într-un număr de 9 (nouă) Planuri de amplasament și delimitare imobil ; toate devenind Anexa nr.2 la hotărâre.

(4) În sensul prevederilor alin.(1) – (3) ale prezentului articol se actualizează Inventarul bunurilor ce aparțin domeniului public al orașului Topoloveni, prevăzut ca Anexă nr.6 la HGR nr.447/2002, modificat și completat ulterior prin hotărâri de atestare ale consiliului local; prezenta hotărâre reprezentând act de atestare a Inventarului bunurilor care alcătuiesc domeniul public al Orașului Topoloveni, așa cum se prevede la art.289 alin.(5) din Codul Administrativ aprobat prin OUG nr.57/2019.

(5) Se împuternicește Primarul orașului Topoloveni să depună diligențele legale pentru înregistrarea UAT Orașul Topoloveni în cartea funciară ca proprietar tabular asupra terenului menționat la alin.(1) – (3) ale prezentului articol.

Art.2. Se stabilește **destinația terenului** menționat la art.1, ca fiind **pistă de bicicliști** în sensul prevederilor art.4 alin.(1) lit. n) din Ghidul de finanțare aprobat prin Ordinul MMAP nr.2506 din 22.09.2022, respectiv **pistă separată de drum, special amenajată, semnalizată și marcată corespunzător, destinată numai circulației bicicletelor și mopederelor.**

Art.3. Se stabilește **traseul pistei de bicicliști**, ca rută pe care urmează să se realizeze pista de bicicliști prin proiectul „Realizare piste pentru biciclete în orașul TOPOLOVENI, județul Argeș” , ca fiind terenul menționat la art.1.

Art.4. Pe data adoptării prezentei hotărâri își încetează efectele orice alte prevederi contrare înscrise în alte hotărâri ale consiliului local.

Art.5. Prezenta hotărâre va fi adusă la îndeplinire de către primar, prin compartimentele de resort din cadrul aparatului său de specialitate.

Art.6. (1) Prezenta hotărâre se comunică, prin grija secretarului general al localității:

- Instituției Prefectului-Județul Argeș, pentru exercitarea controlului de legalitate;
- Primarului și compartimentelor de resort din cadrul aparatului său de specialitate;
- Oricărei persoane interesate.

(2) Compartimentul „Relații Publice” va aduce la cunoștință publică prezenta hotărâre prin publicare în Monitorul Oficial Local al Orașului Topoloveni - Subeticheta ”HOTĂRĂRILE AUTORITĂȚII DELIBERATIVE” - care poate fi accesat de la următoarea adresă: www.cjarges.ro/en/web/topoloveni/monitorul-oficial-local.

ANEXA Nr.1
La HCL Topoloveni nr.54
din 31 august 2023 - Republicată

CARACTERISTICILE TEHNICE
ale terenului pus la dispoziția Proiectului
„Realizare piste pentru biciclete în orașul Topoloveni, Județul Argeș”

- **Suprafața totală traseu nou piste biciclisti = 37.366 mp;**
- **Lungime totala traseu nou piste biciclisti = 9.254 ml;**
- **Latime medie traseu nou piste biciclisti = 4 ml;**
- **Traseul nou piste biciclisti este compus din 9 tronsoane de drum exploatare, astfel :**
 - 1. Tronson 1**

Drum situat în extravilanul orașului Topoloveni
Suprafața = 245 mp;
Lungime = 59 ml;
Lățime = 4 ml; conform planului de amplasament si delimitare a imobilului;
Traseu = începe din str. SLT. Mihai Mihail (CF 85905), si se termina cu un drum proprietate UAT Topoloveni, CF 84398;
Vecinătăți = Nord – CF 84398
Vest – Proprietăți particulare
Sud – Str. Slt. Mihai Mihail
Est – Proprietăți particulare
 - 2. Tronson 2**

Drum situat în extravilanul orașului Topoloveni
Suprafața = 373 mp;
Lungime = 97 ml;
Lățime = 4 ml; conform planului de amplasament si delimitare a imobilului;
Traseu = începe din Drum UAT Topoloveni - CF 84679 si se termina cu un drum proprietate UAT Topoloveni, CF 84822.
Vecinătăți = Nord – CF 84398
Vest – Proprietăți particulare
Sud – Str. Slt. Mihai Mihail
Est – Proprietăți particulare

3. Tronson 3

Drum situat în extravilanul oraşului Topoloveni

Suprafaţa = 3.501 mp;

Lungime = 785 ml;

Lăţime = 4 ml; conform planului de amplasament si delimitare a imobilului;

Traseu: începe din Drum UAT -CF 83208 si se termina cu Str.Slt. Mihai Mihail.

Vecinătăţi = Nord – Proprietăţi particulare

Vest – Str. Slt. Mihai Mihail/Proprietăţi particulare

Sud – CF 83208/ Proprietăţi particulare

Est – Proprietăţi particulare

4. Tronson 4

Drum situat în extravilanul orasului Topoloveni;

Suprafata = 1.975 mp;

Lungime = 488 ml;

Lăţime = 4 ml; conform planului de amplasament si delimitare a imobilului;

Traseu = începe din Drum UAT Topoloveni - CF 84208 si se termina cu un drum proprietate UAT Topoloveni, CF 83208.

Vecinatati = Nord – CF 83208

Vest – Proprietati Particulare

Sud – CF 84208

Est – Proprietăţi particulare

5. Tronson 5

Drum situat în extravilanul oraşului Topoloveni;

Suprafaţa = 3.338 mp;

Lungime = 849 ml;

Lăţime = 4 ml; conform planului de amplasament si delimitare a imobilului;

Traseu = începe din Str. Slt. Mihai Mihail si se termina cu un Str. Slt. Mihai Mihail.

Vecinătăţi = Nord – Str. Slt. Mihai Mihail

Vest – Pârâu Cărcinov

Sud – Proprietăţi particulare

Est – Str. Slt. Mihai Mihail/ Proprietăţi particulare

6. Tronson 6

Drum situat în extravilanul oraşului Topoloveni;

Suprafaţa = 2.002 mp;

Lungime = 504 ml;

Lăţime = 4 ml; conform planului de amplasament si delimitare a imobilului;

Traseu = începe din Str. Slt. Mihai Mihail si se termina cu un Str. Slt. Mihai Mihail.

Vecinătăţi = Nord – Pârâu Cărcinov

Vest – Pârâu Carcinov

Sud – Str. Slt. Mihai Mihail/ Proprietăţi particulare;

Est – Str. Slt. Mihai Mihail

7. Tronson 7

Drum situat în extravilanul oraşului Topoloveni;

Suprafaţa = 3.759 mp;

Lungime = 934 ml;
Lățime = 4 ml; conform planului de amplasament si delimitare a imobilului;
Traseu = începe din Drum proprietate UAT Topoloveni- CF 84630 si se termina cu Drum proprietate UAT Topoloveni- CF 84234.
Vecinătăți = Nord – CF 84630 si Proprietăți particulare
Vest – Proprietăți particulare
Sud – Proprietăți particulare
Est – Proprietăți particulare

8. Tronson 8

Drum situat în extravilanul orașului Topoloveni;
Suprafața = 22.121 mp;
Lungime = 5.523 ml;
Lățime = 4 ml; conform planului de amplasament si delimitare a imobilului;
Traseu= începe din Drum proprietate UAT Topoloveni- CF 84188 și se termina cu Drum proprietate UAT Topoloveni- CF 84234.
Vecinatati = Nord – Proprietăți particulare;
Vest – Proprietăți particulare si CF 84237, CF84238, CF 86360;
Sud – CF 84188
Est – Proprietăți particulare

9. Tronson 9

Drum situat în extravilanul orașului Topoloveni;
Suprafața = 52 mp;
Lungime = 15 ml;
Lățime = 4 ml; conform planului de amplasament si delimitare a imobilului;
Traseu= începe din drum exploatare CF 84398 și se termină cu un drum proprietate UAT Topoloveni CF 84779
Vecinatati = Nord – drum proprietate UAT Topoloveni CF 84779;
Vest – Pârâul Cârcinov;
Sud – drum exploatare CF 84398
Est – drum proprietate UAT Topoloveni”

PREȘEDINTE DE ȘEDINȚĂ
Eugenia Târțău



Contrasemnează
Secretar General al UAT Oraș Topoloveni
Maria-Doina Ungureanu



ANEXA Nr. 2.

MCL Nr. 54/31.08.2023
REPUBLICA ROMANIA

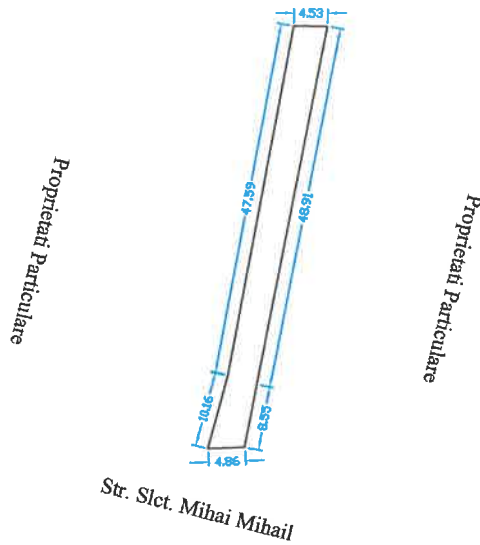
PLAN DE AMPLASAMENT SI DELIMITARE A IMOBILULUI
Oras Topoloveni, T 8

Dr. exploatare cu lungimea de 59 ml si lătime de 4 ml Suprafată de 245 mp EXTRAVILAN

Scara 1:1000



DR UAT Topoloveni
84398



EXECUTANT,
Teh. Nastase Daniel

Confirm executarea masuratorilor la teren,
corectitudinea intocmirii documentatiei cadastrale si
corespondenta acestela cu realitatea din teren

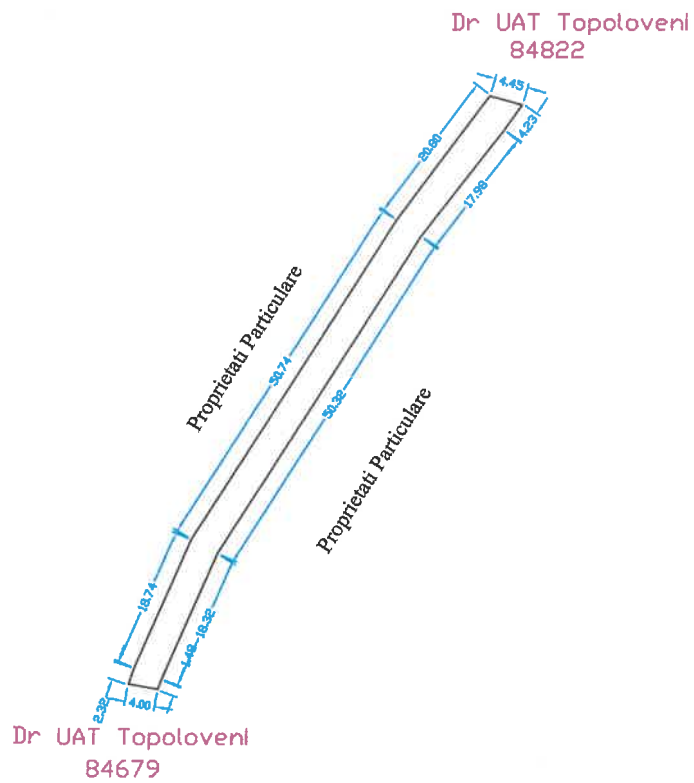
PRIMARIA ORASULUI TOPOLOVENI
Primar Gheorghe Botanca



PLAN DE AMPLASAMENT SI DELIMITARE A IMOBILULUI
Oras Topoloveni, De 181 ,T7

Dr. exploatare cu lungimea de 97 m si lătime de 4 m Suprafată de 373 mp EXTRAVILAN

Scara 1:1000



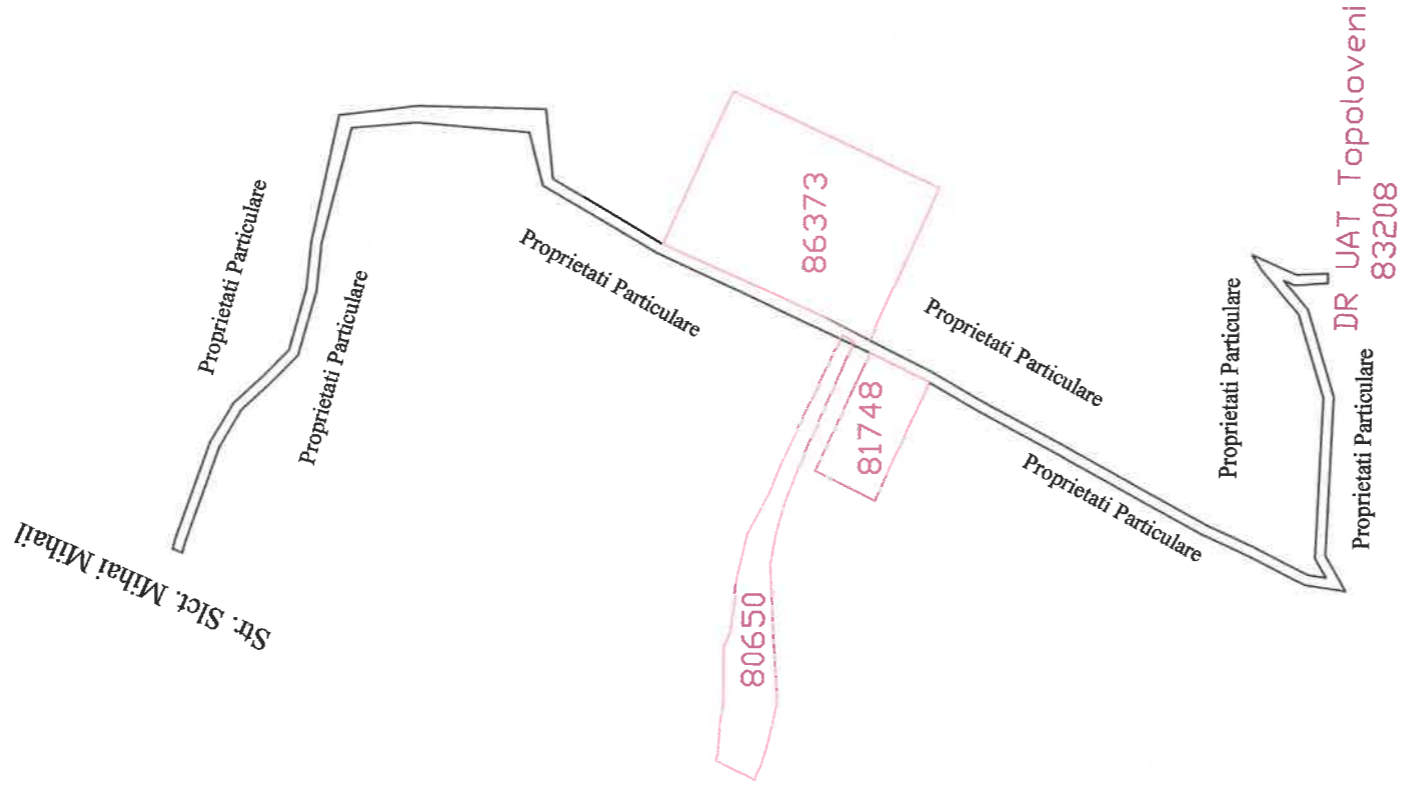
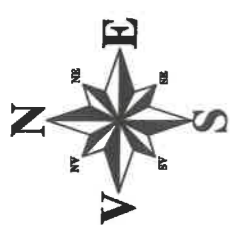
EXECUTANT,
Teh. Nastase Daniel

Confirm executarea masuratorilor la teren,
corectitudinea Intocmirii documentatelor cadastrale si
corespondenta acestora cu realitatea din teren

PRIMARIA ORASULUI TOPOLOVENI
Primar Gheorghita Botarca



PLAN DE AMPLASAMENT SI DELIMITARE A IMOBILULUI
De 402
Dr. exploatare cu lungimea de 785 ml si lătime de 4 ml Suprafață de
3501mp EXTRAVILAN
Scara 1:1000

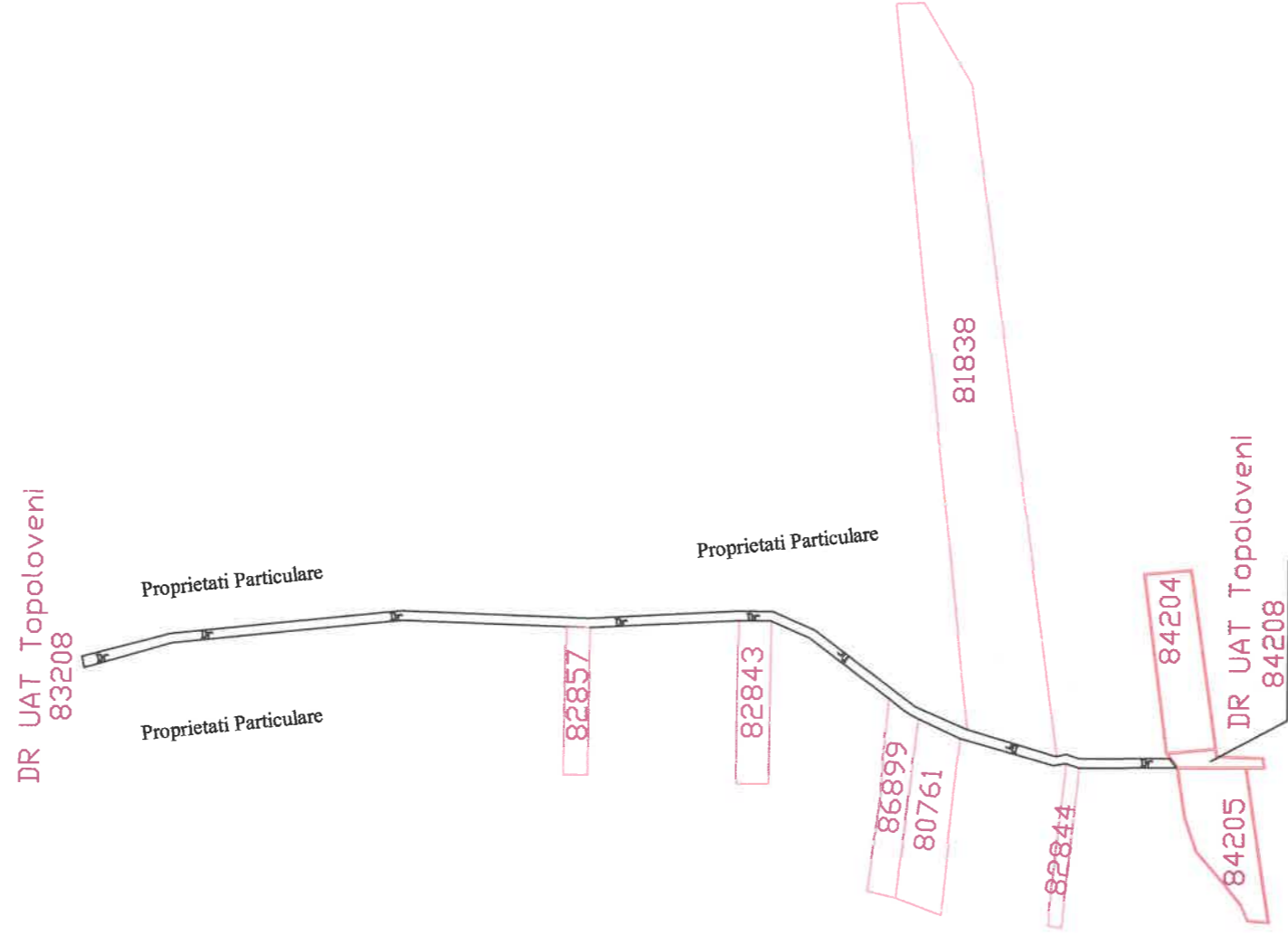
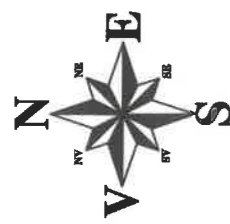


Măsurat înocmit Plan


Nestase Marius-Daniel



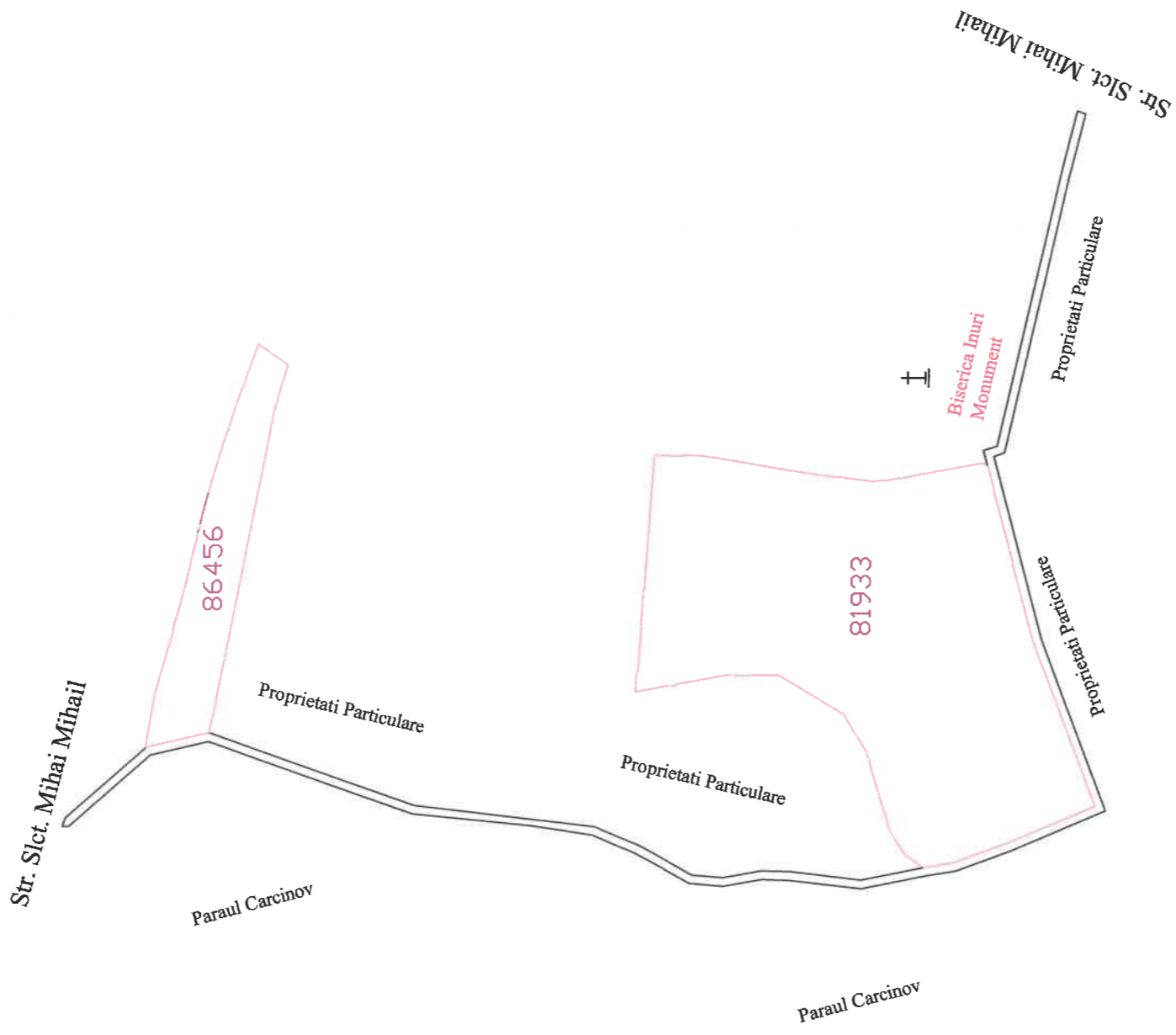
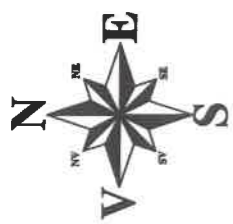
PLAN DE AMPLASAMENT SI DELIMITARE A IMOBILULUI
T 16, P464
Dr. exploatare cu lungimea de 488 ml si lățime de 4 ml Suprafată de
1975 mp EXTRA VILAN
Scara 1:1000



Măsurat întocmit Plan 2 ex
Năstase Marius-Pavel



PLAN DE AMPLASAMENT SI DELIMITARE A IMOBILULUI
De 394
Dr. exploatare cu lungimea de 849 ml si lătime de 4 ml Suprafată de
3338 mp EXTRAVILAN
Scara 1:1000

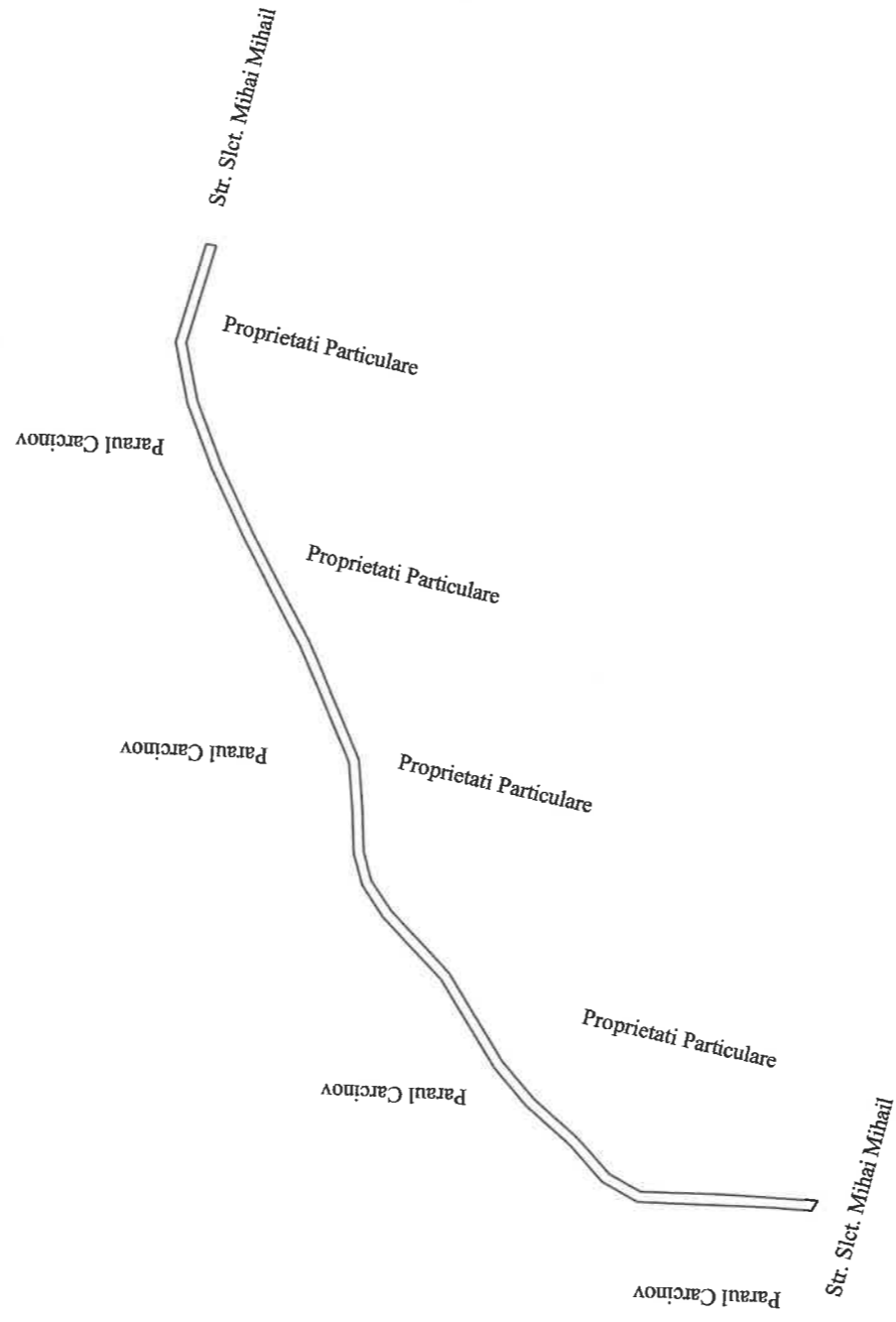
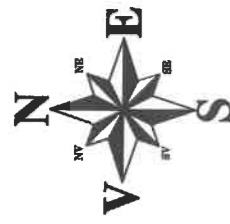


Măsurat înlocmit Plan

Năstăsău Marius-Daniel



PLAN DE AMPLASAMENT SI DELIMITARE A IMOBILULUI
T 8
Dr. exploatare cu lungimea de 504 ml si lățime de 4 ml Suprafată de
2002 mp EXTRAVILAN
Scara 1:1000

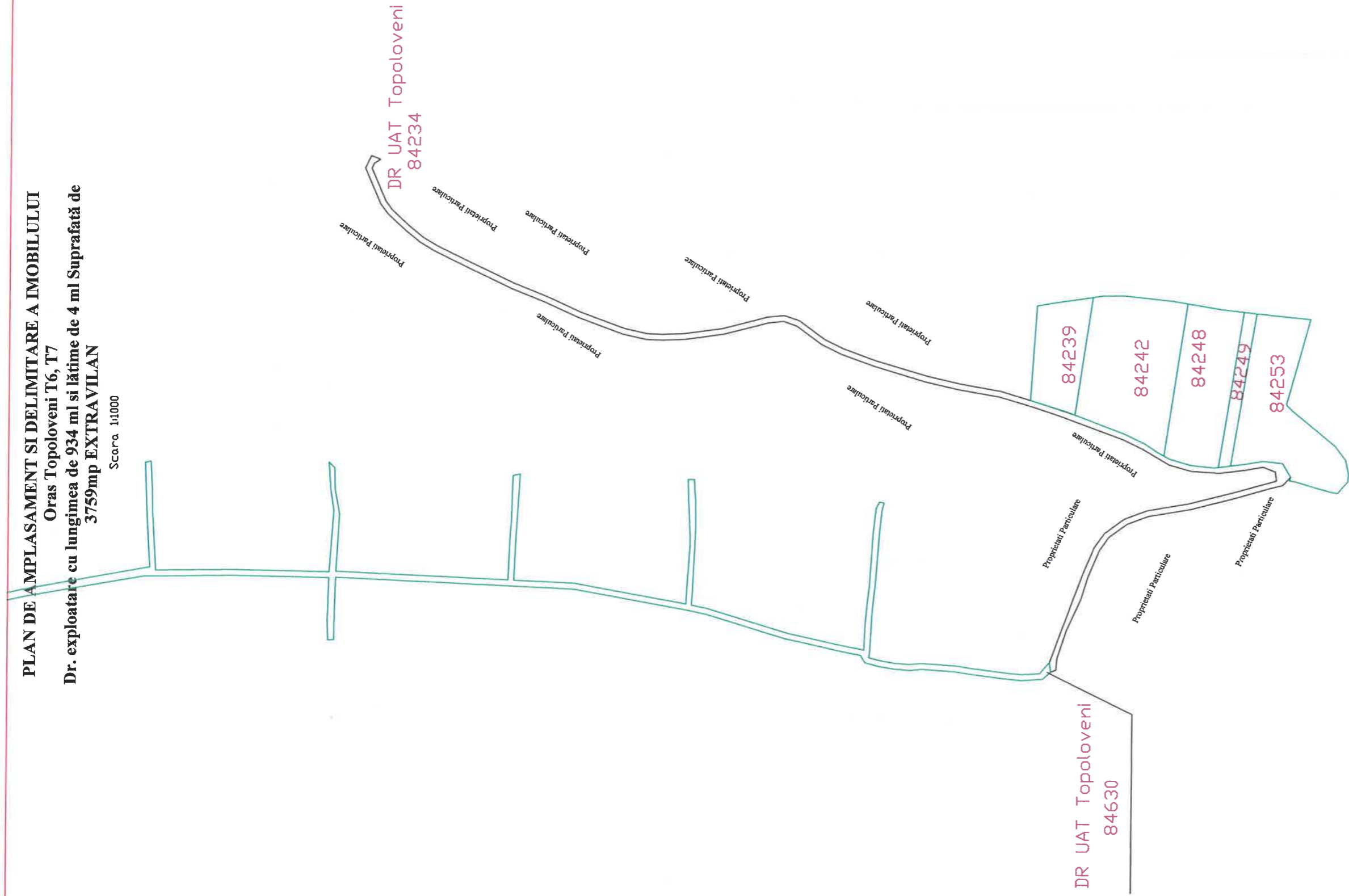
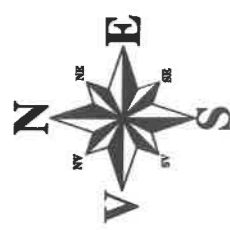


Măsurat Intocmit Plan
Năstase Marius-Daniel



PLAN DE AMPLASAMENT SI DELIMITARE A IMOBILULUI
Oras Topoloveni T6, T7
Dr. exploatare cu lungimea de 934 ml si latime de 4 ml Suprafată de
3759mp EXTRAVILAN

Scara 1:1000



DR UAT Topoloveni
84630

DR UAT Topoloveni
84234

84239

84242

84248

84249

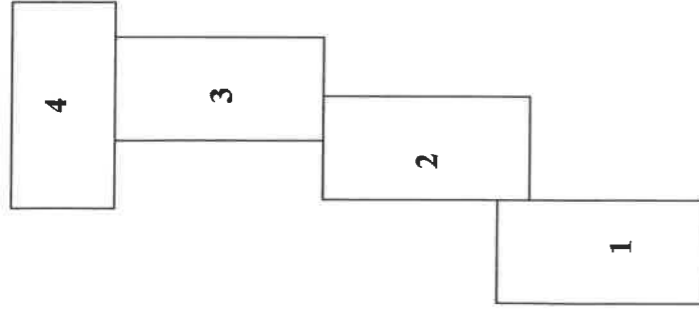
84253

Măsurat întocmit Plan

Măstresse Marius-Daniel

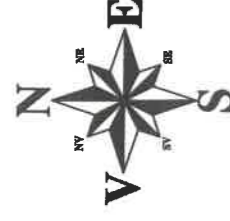


PLANSAI



PLAN DE AMPLASAMENT SI DELIMITARE A IMOBILULUI
Oras Topoloveni, T 3,5,6,12,13,16
Dr. exploatare cu lungimea de 5523 ml si lătime de 4 ml Suprafată
de 22121 mp EXTRAVILAN

Scara: 1:1000



Proprietati Particulare

Proprietati Particulare

Proprietati Particulare

Proprietati Particulare

Proprietati Particulare

DOBAT
84188

84174

84175

84176

84177

84178

84179

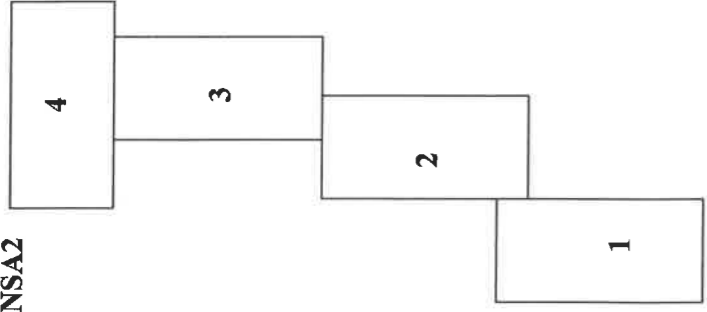
84189



Măsurat întocmit Plan

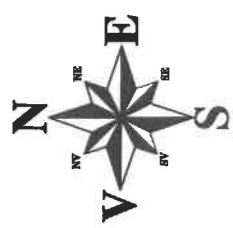
Măstase Marius-Daniel

PLANSĂ2



PLAN DE AMPLASAMENT SI DELIMITARE A IMOBILULUI
Oras Topoloveni, T 3,5,6,12,13,16
Dr. exploatare cu lungimea de 5523 ml si lățime de 4 ml Suprafată
de 22121 mp EXTRAVILAN

Scara 1:1000



Proprietati Particulare

84148

Proprietati Particulare

86360


Proprietati Particulare

Proprietati Particulare

Măsurat Intocmit Plan

Năstase Marius-Daniel

84174



PLANSĂ3

PLAN DE AMPLASAMENT SI DELIMITARE A IMOBILULUI
Oras Topoloveni, T 3,5,6,12,13,16
Dr. exploatare cu lungimea de 5523 ml si lătime de 4 ml Suprafată
de 22121 mp EXTRAVILAN

Scara: 1:1000

4


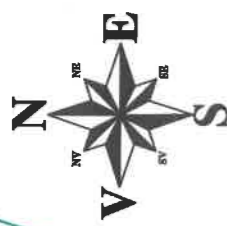
3

2

1

84129

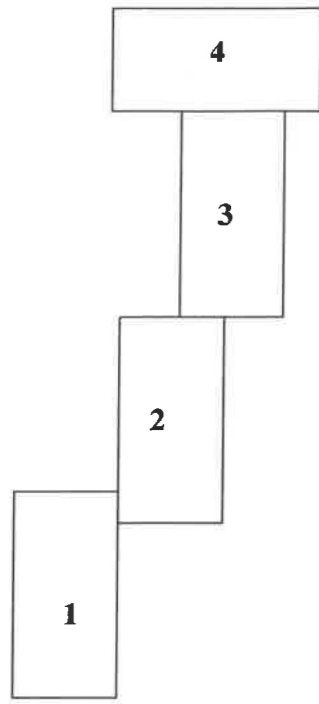
84238



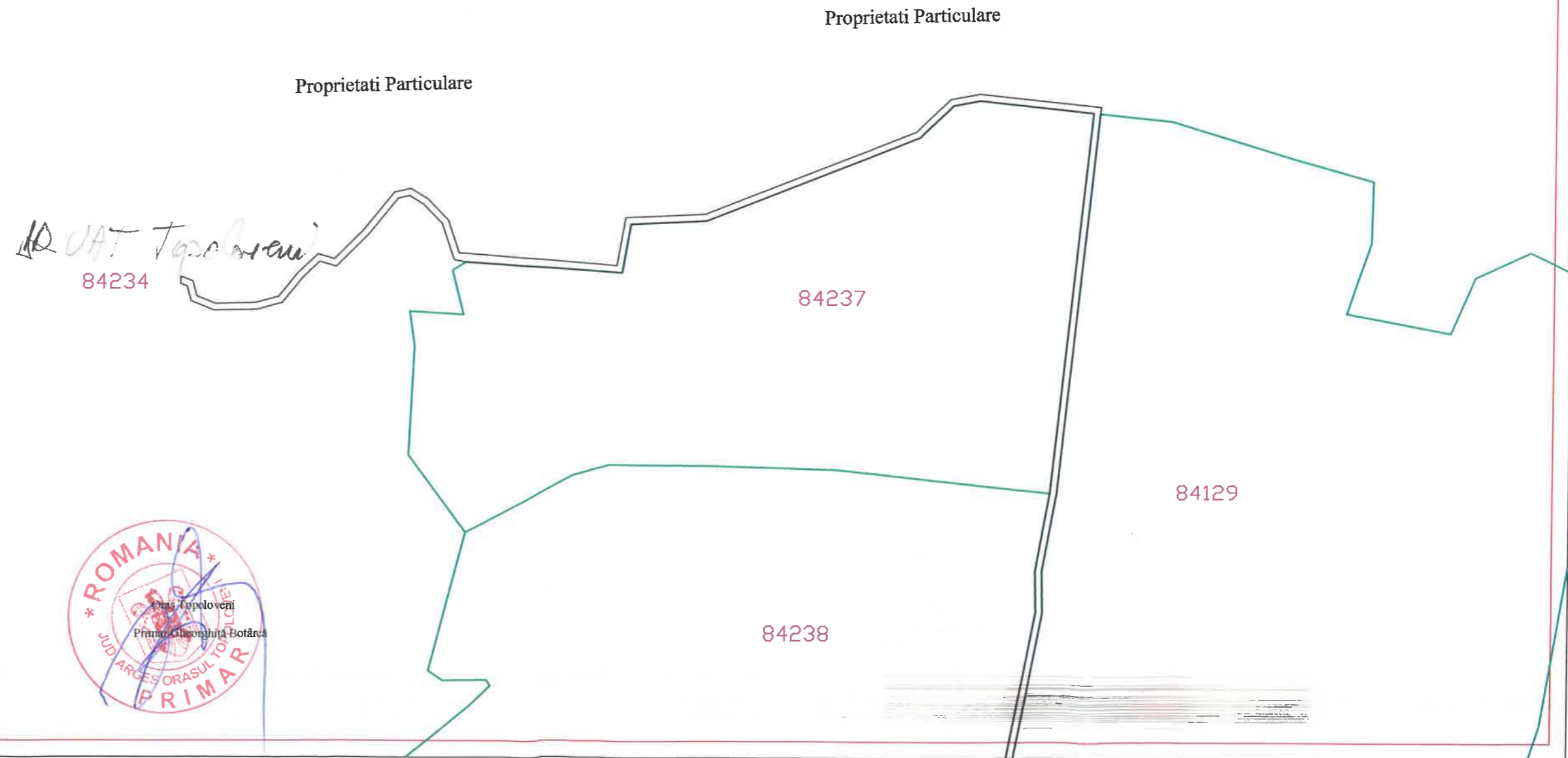
Măsurat întocmit Plan

Năstase Marius-Daniel

PLANSA4



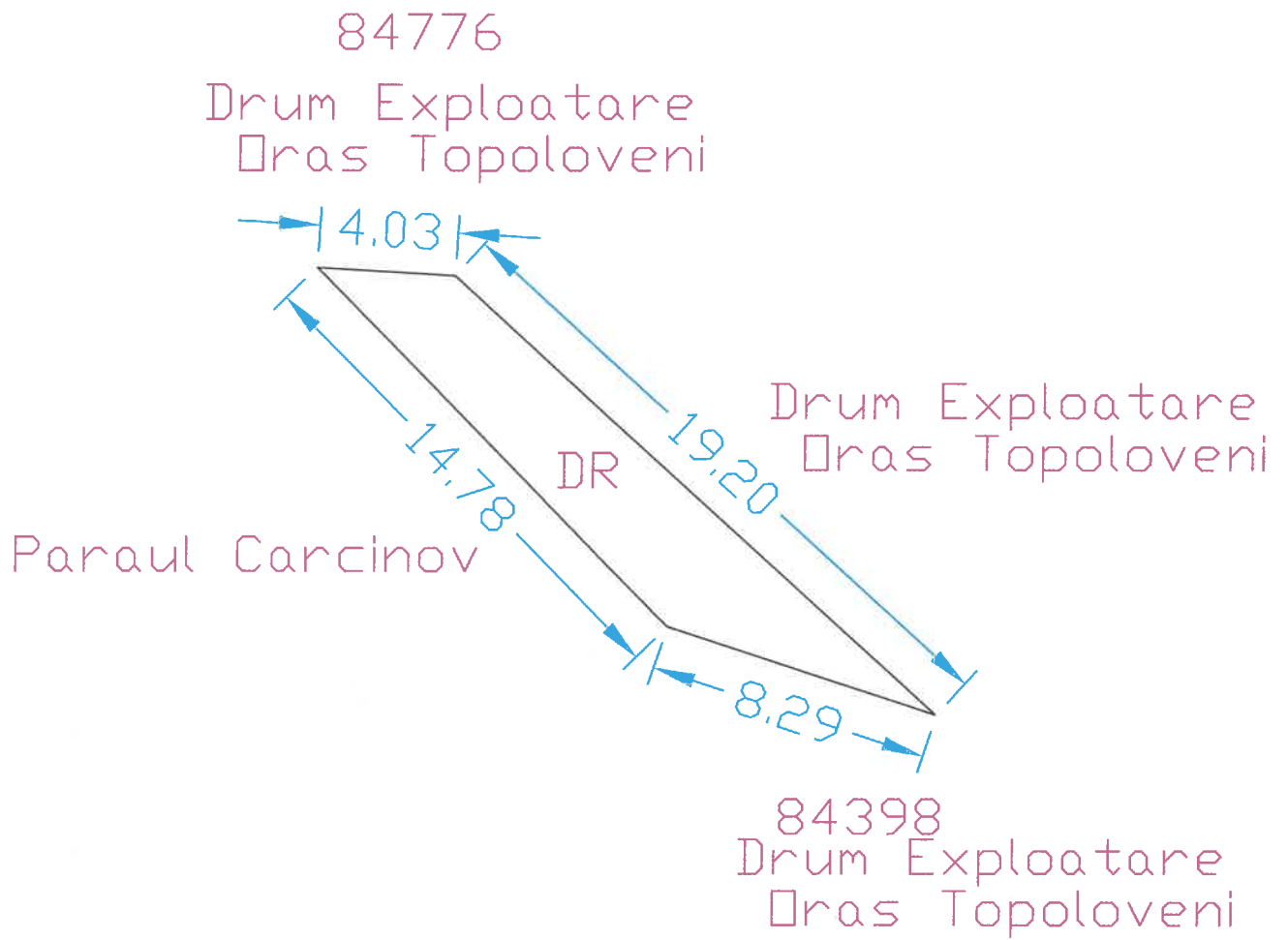
PLAN DE AMPLASAMENT SI DELIMITARE A IMOBILULUI
Oras Topoloveni, T 3,5,6,12,13,16
Dr. exploatare cu lungimea de 5523 ml si lătime de 4 ml Suprafată
de 22121 mp EXTRAVILAN
Scara 1:1000



Măsurat întocmit Plan
Năstase Marius-Daniel



Plan De Amplasament si Delimitare a Imobilului
Oras Topoloveni
Drum exploatare S= 52 mp
SCARA 1:50



Executant
Teh. Nastase Marius Daniel

