

ROMÂNIA
JUDEȚUL ARGES
CONSILIUL LOCAL AL ORASULUI
TOPOLOVENI



HOTĂRÂRE

Nr.46 din 31 iulie 2023

pentru actualizarea Inventarului bunurilor aparținând domeniului public al UAT Topoloveni, în sensul includerii unor drumuri de exploatare de interes local

Consiliul Local al orașului Topoloveni, județul Argeș, întrunit în ședință ordinară publică la data de 31 iulie 2023;

Luând act de :

- Referatul de aprobare (expunere de motive) al Primarului orașului Topoloveni pentru inițierea și motivarea Proiectului de Hotărâre referitor la actualizarea Inventarului bunurilor aparținând domeniului public al UAT Topoloveni, în sensul includerii unui număr de 2 (două) drumuri de exploatare de interes local;
- Referatul de specialitate nr.7922 din 18.07.2023 întocmit de Compartimentul Juridic din cadrul aparatului de specialitate al primarului pentru Proiectul de Hotărâre, anterior menționat;
- Înscrierile care stau la baza proiectului de hotărâre, respectiv:
 - (1) Adresa nr.4214 din 08.05.2023 emisă de OMV Petrom, înregistrată la registratura consiliului local sub nr.5277 din 09.05.2023;
 - (2) Plan de amplasament și delimitare imobil (2 planșe) privind Drumul de exploatare compus din tronsoanele De 845 și De 849 - care se constituie *Anexa nr.1* la hotărâre ;
 - (3) Plan de amplasament și delimitare imobil (1 planșă) privind Drum de exploatare aflat în extravilanul orașului Topoloveni, respectiv De 878 - care se constituie *Anexa nr.2* la hotărâre;
- Avizele comisiilor de specialitate ale consiliului local;

Văzând prevederile actualizate ale actelor normative incidente:

- Art.289 alin.(5); art.297 alin.(1) lit. a); art.298-300 din Codul Administrativ aprobat prin OUG nr.57/2019 cu modificările și completările ulterioare;
- Art.863 lit. e) din Noul Cod Civil (Legea nr. 287/2009) ;

- Legea nr. 24/2000 privind normele de tehnică legislativă pentru elaborarea actelor normative, cu modificările și completările ulterioare;
- Art.129 alin.(2) lit. c) și alin.(14) din OUG nr.57/2019 – Codul Administrativ cu modificările și completările ulterioare;

În temeiul disp.art.139 alin.(3) lit. g) coroborat cu art.140 alin.(1) din Codul Administrativ aprobat prin OUG nr.57/2019, cu modificările și completările ulterioare;

H O T Ă R Ă Ș T E :

Art.1. (1) Se aprobă **actualizarea Inventarului bunurilor ce aparțin domeniului public** al orașului Topoloveni, județul Argeș, prevăzut ca Anexă nr.6 la HGR nr.447/2002, în sensul **completării** acestuia cu următoarele bunuri – drumuri de exploatare:

1. Drum exploatare aflat în extravilanul orașului Topoloveni, compus din tronsoanele De 845 și De 849, având suprafața totală de 13.582 mp, identificat în Planul de amplasament și delimitare a imobilului (2 planșe) care devine *Anexă nr.1* la hotărâre .

Datele de identificare și caracteristicile acestui drum sunt următoarele:

1.1. traseu : drum compus din 2 tronsoane (De 845 și De 849) ; începe din pct. Oraș Topoloveni (CF 85905-drum) și se termina la hotarul cu UAT Comuna Căteasca.

1.2. vecinătăți : Nord – Oras Topoloveni (CF 85905); Vest – Pârâul Cârcinov; Sud – UAT Comuna Căteasca; Est – Proprietăți particulare;

1.3. caracteristici: lungime drum = 1698 ml ; lățime drum = 8 ml.

2. Drum de exploatare aflat în extravilanul orașului Topoloveni, respectiv De 878, având suprafața totală de 7577 mp, identificat în Planul de amplasament și delimitare a imobilului care devine *Anexa nr.2* la hotărâre.

Datele de identificare și caracteristicile acestui drum sunt următoarele:

2.1. traseu : începe din pct. Str. Depozitelor (CF 86946) și se termina cu Oras Topoloveni (CF 83664);

2.2. vecinătăți : Nord – Canal Oraș Topoloveni ; Vest – Str. Depozitelor (CF 86946) ; Sud – Proprietăți particulare ; Est – Oraș Topoloveni (CF 83664);

2.3. caracteristici: lungime drum = 807 ml ; lățime medie drum = 8,5 ml.

(2) Prezenta hotărâre reprezintă act de atestare a Inventarului bunurilor care alcătuiesc domeniul public al Orașului Topoloveni – actualizat, așa cum se prevede la art.289 alin.(5) din Codul Administrativ aprobat prin OUG nr.57/2019.

Art.2. Pe data adoptării prezentei hotărâri își încetează efectele orice alte prevederi contrare înscrise în alte hotărâri ale consiliului local.

Art.3. Prezenta hotărâre va fi adusă la îndeplinire de către primar, prin compartimentele de resort din cadrul aparatului său de specialitate.

Art.4. (1) Prezenta hotărâre se comunică, prin grija secretarului general al localității:

- Instituției Prefectului-Județul Argeș, pentru exercitarea controlului de legalitate;
- Primarului și compartimentelor de resort din cadrul aparatului său de specialitate;
- Oricărei persoane interesate.

(2) Compartimentul „Relații Publice” va aduce la cunoștință publică prezenta hotărâre prin publicare în Monitorul Oficial Local al Orașului Topoloveni - Subeticheta ”HOTĂRĂRILE AUTORITĂȚII DELIBERATIVE” - care poate fi accesat de la următoarea adresă: www.cjarges.ro/en/web/topoloveni/monitorul-oficial-local.


PREȘEDINTE DE ȘEDINȚĂ
Tîrțău Eugenia



Contrasemnează

Secretar General al UAT Oraș Topoloveni
Maria-Doina Ungureanu



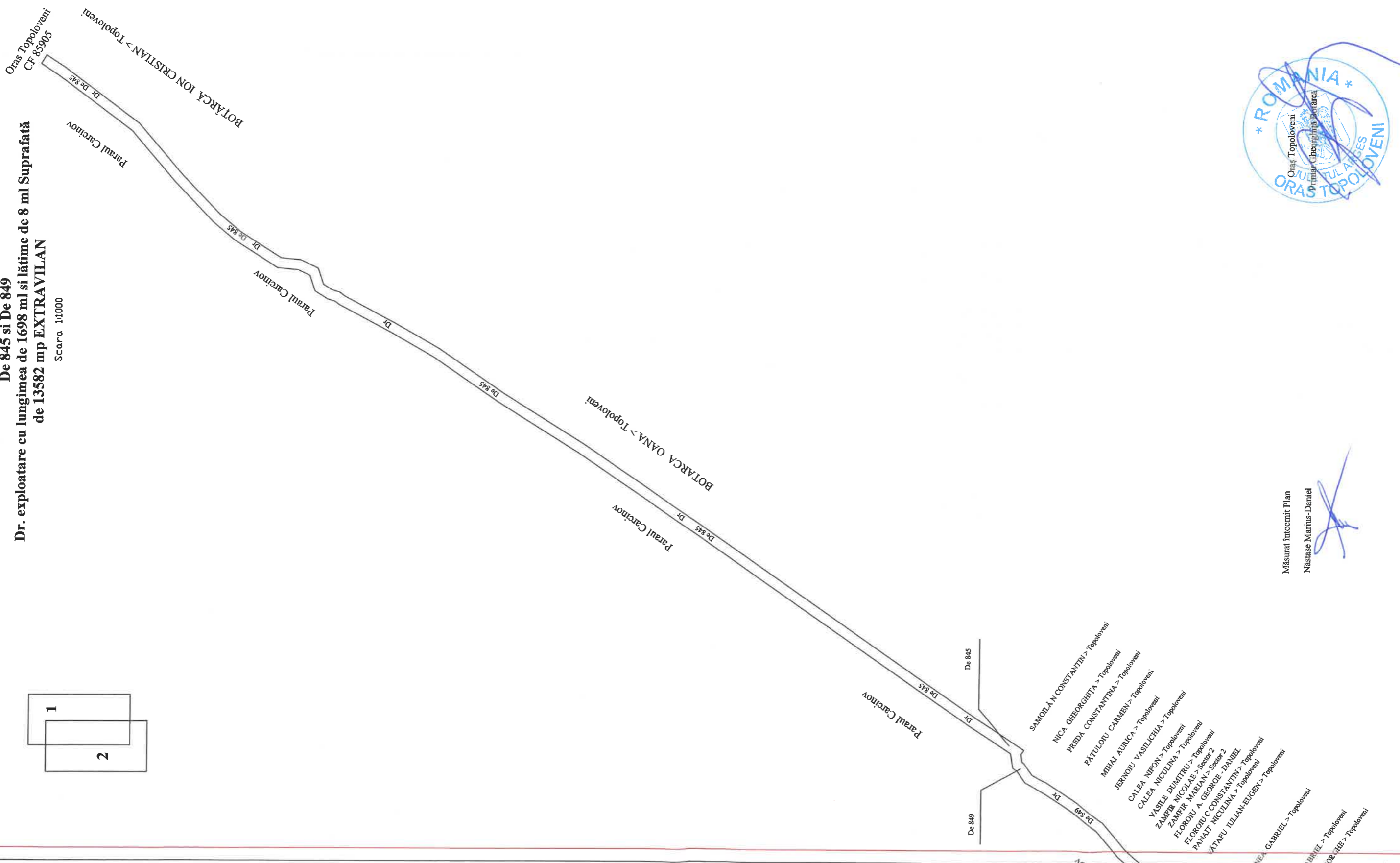
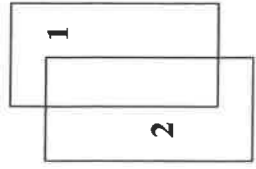
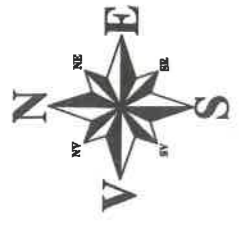
Proceduri obligatorii ulterioare adoptării HOTĂRĂRII CONSILIULUI LOCAL TOPOLOVENI Nr.46 din 31 iulie 2023			
<i>(conform anexa nr.9 la Regulamentul aprobat prin Ordin MDLPA nr.25/2021 – M.O. Partea I nr.76 din 25.01.2021)</i>			
Nr. Crt.	Operațiuni efectuate	Data	Semnătura persoanei responsabile sa efectueze procedura
<i>0</i>	<i>1</i>	<i>2</i>	<i>3</i>
1.	Adoptarea hotărârii s-a făcut cu majoritate simplă; absolută; calificată; unanimitate	31.07.2023	
2.	Comunicarea către primar	31.07.2023	
3.	Comunicarea către prefectul județului	01.08.2023	
4.	Aducerea la cunoștința publică	31.07.2023	
5.	Comunicarea, numai în cazul celei cu caracter individual	-	
6.	Hotărârea devine obligatorie sau produce efecte juridice, după caz	01.08.2023	

ANEXA NR. 1

PLANSĂ 1

PLAN DE AMPLASAMENT SI DELIMITARE A IMOBILULUI
De 845 si De 849
Dr. exploatare cu lungimea de 1698 ml si lățime de 8 ml Suprafață
de 13582 mp EXTRAVILAN

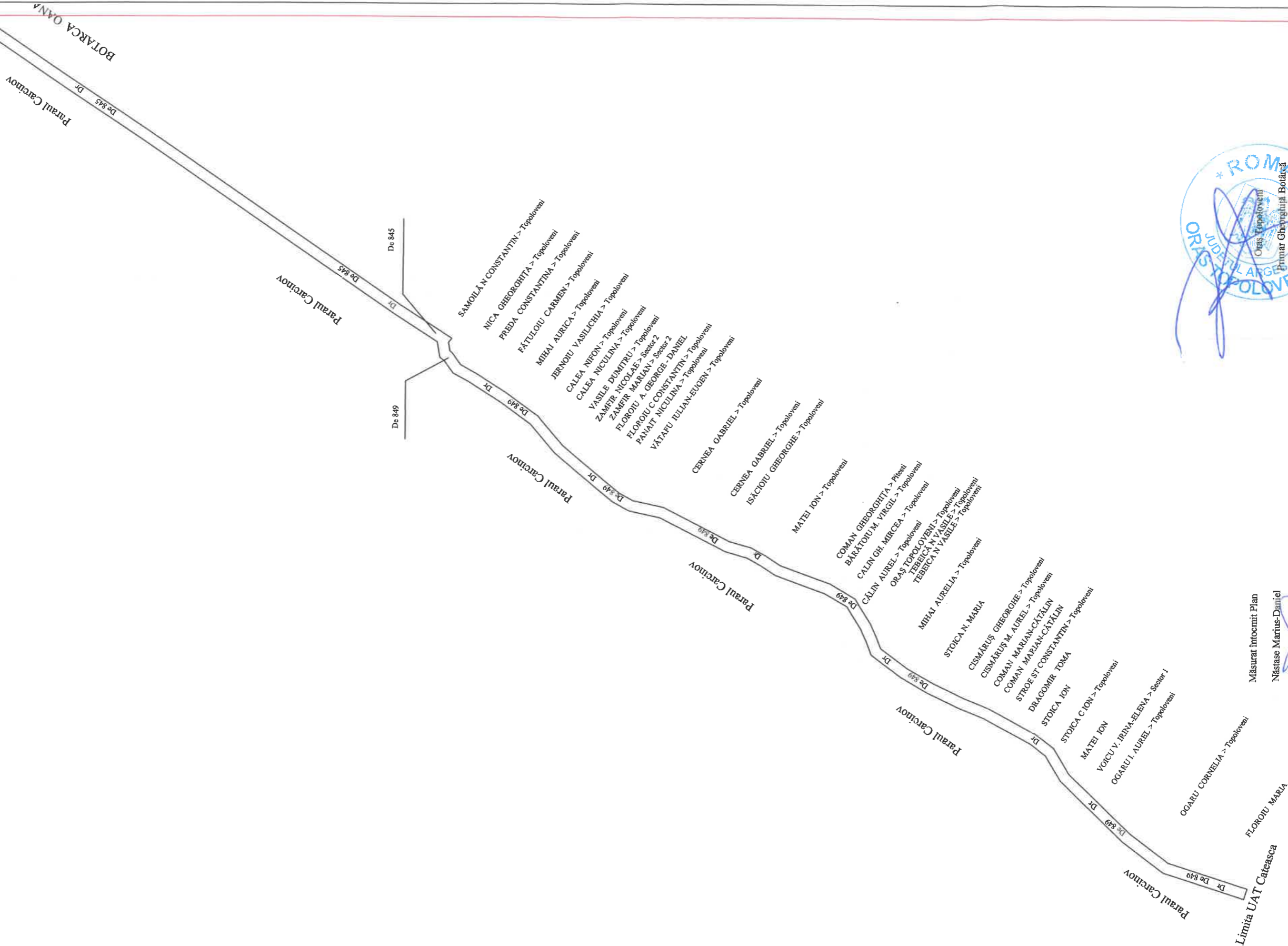
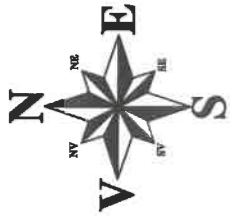
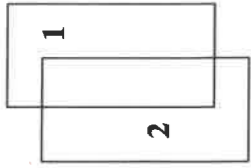
Scara 1:1000




Măsurat Intocmit Plan
NBastase Marius-Daniel

PLAN DE AMPLASAMENT SI DELIMITARE A IMOBILULUI
De 845 si De 849
Dr. exploatare cu lungimea de 1698 ml si lățime de 8 ml Suprafață
de 13582 mp EXTRAVILAN

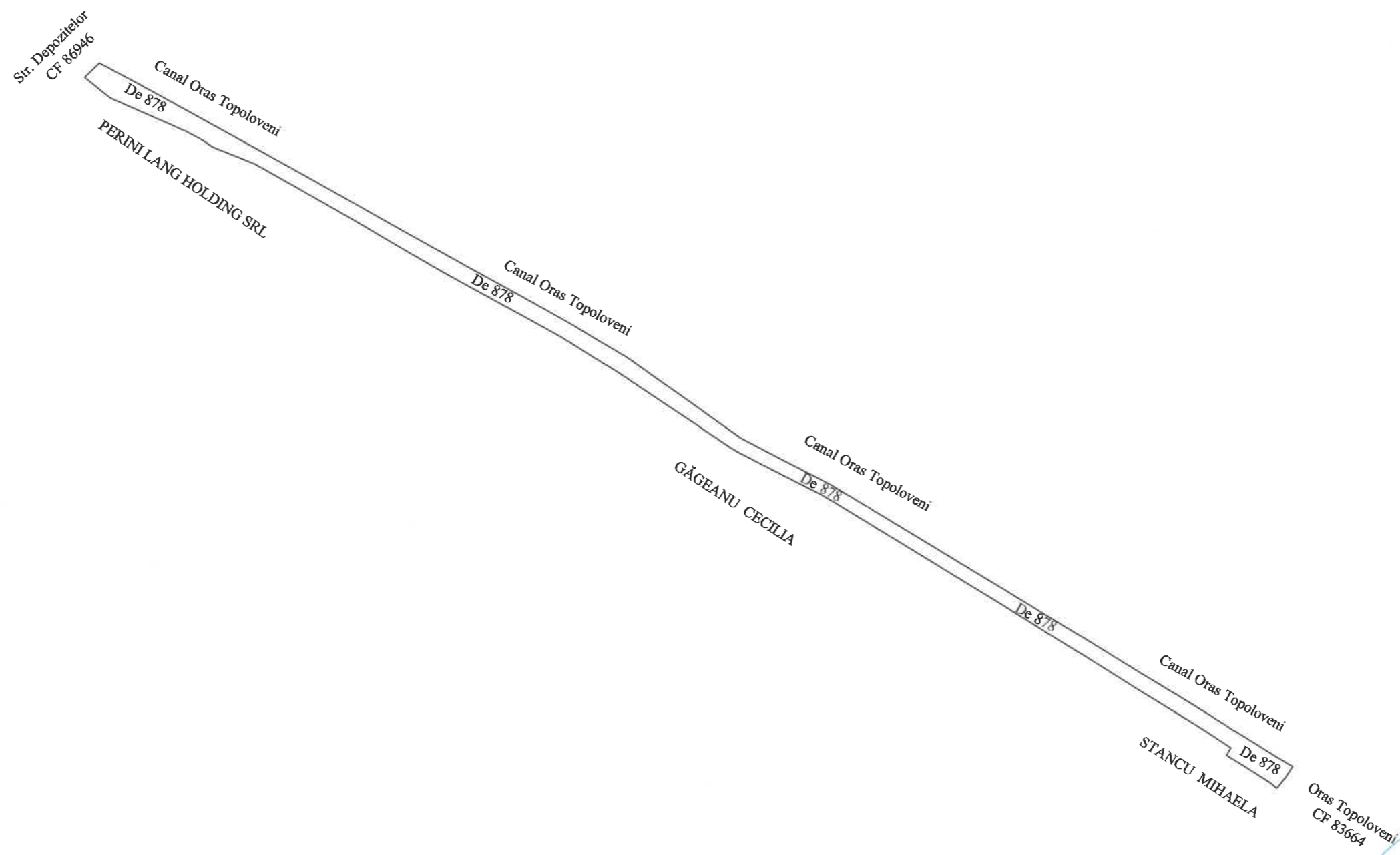
Scara 1:1000



Măsurat întocmit Plan
Năstase Marius-Daniel



PLAN DE AMPLASAMENT SI DELIMITARE A IMOBILULUI
De 878
Dr. exploatare cu lungimea de 807 ml si lătime medie de 8,5 ml
Suprafață de 7577 mp EXTRAVILAN
Scara 1:1000



Măsurat întocmit Plan
Năstase Marius-Daniel

