



CONSILIUL LOCAL AL COMUNEI VLĂDEȘTI
Cod de înregistrarea fiscală 4122132

HOTĂRÂRE
privind completarea domeniului public al comunei Vlădești, județul Argeș

Consiliul local al comunei Vlădești, județul Argeș, întrunit în ședință ordinară,

Analizând expunerea de motive prezentată de către primarul comunei Vlădești, județul Argeș și referatul înregistrat sub nr. 3157 din 20.09.2017 întocmit de către compartimentul juridic din cadrul aparatului de specialitate al primarului comunei Vlădești cu privire la necesitatea și oportunitatea completării domeniului public al comunei Vlădești, județul Argeș cu bunurile imobile (străzi și teren) aferente investiției „SISTEM CENTRALIZAT DE ALIMENTARE CU APĂ ÎN SATELE COTEASCA, DRĂGHESCU ȘI PUTINA, COMUNA VLĂDEȘTI JUDEȚUL ARGHEȘ”

Având în vedere :

- Adresa nr. 1713 /2001 a Consiliului Județean Argeș privind clasificarea drumului comunal DC8 Coteasca -Drăghescu aprobată prin HG nr. 540/2000

- prevederile Cap.3, art. 3 alin. (1) și (4) și art. 21(2) din Legea nr. 213/1998 privind bunurile proprietate publică, cu completările și modificările ulterioare, coroborate cu cele ale HG nr. 548/1999 privind aprobarea Normelor tehnice pentru întocmirea inventarului bunurilor care alcatuiesc domeniul public al comunelor, orașelor, municipiilor și județelor,

- prevederile HG nr. 477/2002 privind atestarea inventarului domeniului public al județului Argeș, precum și al municipiilor, orașelor și comunelor din județul Argeș, cu modificările și completările ulterioare,

Tinând seama de prevederile art. 43 alin. (4) din Legea nr. 24/2000 privind normele de tehnică legislativă pentru elaborarea actelor normative, republicată,

În temeiul dispozițiilor art.36 alin.2, lit., c,, art. 45, alin.(1), art. 115 alin.(1) lit. b și art.120 din Legea nr.215/2001, privind administrația publică locală, republicată cu modificările și completările ulterioare,

HOTĂRĂȘTE:

Art.1. Se aprobă completarea Inventarului bunurilor care aparțin domeniului public al comunei Vlădești, județul Argeș, aprobat prin Hotărârea nr. 24/1999 a Consiliului local Vlădești, publicat în Monitorul Oficial al României –Partea I nr. 609 bis/ 16.08.2002, la secțiunea I "Bunuri imobile" cu pozițiile de la nr. 61 la nr. 75 prevăzute în Anexa care face parte integrantă din prezenta hotărâre.

Art.2. Hotărârile Consiliului local privind completarea domeniului public al comunei Vlădești cu bunurile prevăzute la art. 1 emise anterior prezentei hotărâri se abrogă.

Art. 3 Cu ducerea la îndeplinire a prezentei hotărâri se încredințează primarul și secretarul comunei Vlădești.


Art.4 Prezenta hotărâre se comunică Institutiei Prefectului- Județul Argeș, Consiliului Județean Argeș și se aduce la cunoștință publică prin publicarea pe site-ul primăriei comunei Vlădești, precum și prin afișarea la viziul instituției.

Data azi, 25 septembrie 2017

PREȘEDINTE DE ȘEDINȚĂ,

FĂGĂRĂȘANU GHEORGHE

Nr. 42 din 25 septembrie 2017




CONTRASEMNEAZĂ,

SECRETAR,


***BEBEȘULEA MAGDALENA**

Adoptată în ședință ordinară, prin vot deschis, cu: 12 voturi pentru, -- voturi împotriva, - abțineri, din numărul total de 12 consilieri în funcție.



Completări
la inventarul bunurilor care alcătuiesc domeniul public al comunei Vlădești, județul Argeș

Sectiunea I Bunuri imobile						
Nr. crt.	Cod clasificare	Denumirea bunului	Elemente de identificare	Anul dobandirii	Valoarea de inventar -lei -	Situația juridică actuală Denumire act proprietate sau alte acte doveditoare
0	1	2	3	4	5	6
61	1.3.7.1	Drum comunal DC 8 ,strada Drăghescu	Se formează din drumul comunal DC 7 Bălilești-Bratia-Coteasca-Vlădești - până in satul Drăghescu,hotar cu comuna Bălilești,sat Ulița Lungime = 5,000 Km .din care Sat Drăghescu L=4,418 Km pietruit Sat Coteasca L=0,582 Km asfalt	1900	1.092.000	HCL 42 / 25.09.2017
62	1.3.7.1	Strada Primăverii	Sat . Coteasca Drum local pietruit Lungime = 0, 124 Km	1900	24.800	HCL 42 / 25.09.2017
63	1.3.7.1	Strada Valea cu Meri	Sat . Coteasca Drum local pietruit Lungime = 0, 451 Km	1900	90.200	HCL 42 / 25.09.2017
64	1.3.7.1	Strada Brigăzii	Sat . Coteasca Drum local pietruit Lungime = 0, 240 Km	1900	48.000	HCL 42 / 25.09.2017
65	1.3.7.1.	Strada Căpianu	Sat . Coteasca Drum pietruit Lungime =0, 210 Km	1900	42.000	HCL 42 / 25.09.2017
66	1.3.7.1.	Strada Moisoiu	Sat . Coteasca Drum local pietruit Lungime = 0, 240 Km	1900	48.000	HCL 42 / 25.09.2017
67	1.3.7.1.	Strada Nicorești	Sat . Coteasca Drum local pietruit Lungime = 0, 175 Km	1900	35.000	HCL 42 / 25.09.2017
68	1.3.7.1.	Strada Valea Silii	Sat . Putina Drum local pietruit Lungime = 0, 532 Km	1900	106.400	HCL 42 / 25.09.2017
69	1.3.7.1	Strada Făgărășenilor	Sat . Putina Drum local pietruit Lungime = 0, 972 Km	1900	194.400	HCL 42 / 25.09.2017



0	1	2	3	4	5	6
70	1.3.7.1.	Strada Loviștenilor	Sat . Putina Drum local pietruit Lungime = 0, 125 Km	1900	25.000	HCL 42 / 25.09.2017
71	1.3.7.1.	Strada Dobrițe	Sat . Putina Drum local pietruit Lungime = 0, 329 Km	1900	65.800	HCL 42 / 25.09.2017
72	1.3.7.1.	Strada Plăieșilor	Sat . Putina Drum local pietruit Lungime = 0, 208 Km	1900	41.600	HCL 42 / 25.09.2017
73	1.3.7.1.	Strada Gării	Sat . Putina Drum local pietruit Lungime = 0, 231 Km	1900	46.200	HCL 42 / 25.09.2017
74		Teren neproductiv intravilan și extravilan ,fost terasament de cale ferată ,cu destinație pentru construcție drum si utilități (apă,canalizare)	Suprafață = 48.998,19 mp , satele Coteasca si Putina	2007	28.436	HCL 42 / 25.09.2017 Contract de schimb imobiliar nr. 1076/5.05. 2007 Nr cadastral 16 UAT Vlădești
75		Teren extravilan cu destinație pentru construcție gospodărie de apă (rezervor ,statie tratare, ,puț forat)	Suprafață = 2542 mp fânețe ,sat Putina,punctul „Burcoș „	2017	13.990	HCL 42 / 25.09.2017 Contract de vanzare-cumpărare nr. 1816/20.09. 2017 Nr cadastral 80587 UAT Vlădești

PRIMAR /
VICEPRIMAR SERBAN LEONARD- IUSTINIAN

