

PROIECT DE HOTĂRÂRE
Privind schimbarea denumirii unei străzi din comuna Vlădești

Consiliul local al comunei **Vlădești**, județul Argeș, întrunit în **ședință ordinară**,
Luînd în discuție și analizând

- Referatul de aprobare nr. 5874 /17.10.2023 al primarului Comunei Vlădești județul Argeș, în calitate de inițiator al proiectului de hotărâre prin care se propune, spre aprobare schimbarea denumirii unei străzi din strada Runcu în strada Mănăstirii ;
- raportul de specialitate nr. înregistrat sub 5875 /17.10.2023 referitor la oportunitatea și legalitatea schimbării denumirii unei străzi în comuna Vlădești, județul Argeș,

Având în vedere faptul că modificările propuse **nu intră** sub incidența art.3 din O.G. nr. 63/2002 privind atribuirea sau schimbarea de denumiri, cu modificările și completările ulterioare, neavând ca obiect nume de personalități ori evenimente istorice, politice, culturale sau de orice altă natură;

În conformitate cu prevederile art.2 litera „d” din O.G. nr. 63/2002 privind atribuirea sau schimbarea de denumiri, cu modificările și completările ulterioare

Ținând seama de prevederile art. 43 alin. (4) din Legea nr. 24/2000 privind normele de tehnică legislativă pentru elaborarea actelor normative, republicată, cu modificările și completările ulterioare,

- avizul favorabil al secretarului general al comunei Vlădești și al comisiei de specialitate a Consiliului Local al comunei Vlădești, județul Argeș,

și art.129, alin.(2) litera „c” și alin. (6) litera „d” din O.U.G. nr. 57/2019 privind Codul Administrativ ;
În temeiul dispozițiilor art.129, alin.(2) litera „c” și alin. (6) litera „d”, art. 139 și ale art. 196, alin. (1), litera „a” din O.U.G. nr. 57/2019 privind Codul Administrativ adoptă prezenta :

HOTĂRÂRE:

Art.1. Se aprobă schimbarea denumirii străzii ”Runcu” în strada ”Mănăstirii” situată în Comuna Vlădești, satul Putina, județul Argeș, având număr cadastral 81061 UAT Vlădești, proprietatea publică a comunei Vlădești, județul Argeș.

Art. 2 - Se aprobă modificarea și completarea în mod corespunzător a Nomenclatorului Stradal al comunei Vlădești județul Argeș, aprobat prin H.C.L nr.36 din 31.mai 2010, cu Strada „Mănăstirii”.

Art.3. Cu ducerea la îndeplinire a prevederilor prezentei hotărâri se mandatează, primarul comunei Vlădești, prin Compartimentele de specialitate din cadrul aparatului de specialitate al primarului comunei Vlădești.

Art.4 - Prezenta hotărâre va fi comunicată factorilor interesați și Instituției Prefectului județul Argeș și va fi adusă la cunoștință publică prin afișare pe pagina de internet

<https://www.cjarges.ro/en/web/vladesti/acasa>, prin grija secretarului general al comunei Vlădești.

INIȚIATOR,

PRIMAR
Dică - Hristu Cristian

Data 17.10. 2023

Avizat pentru legalitate,
Secretar general, Bebeșelea Magdalena

Cvorum necesar 7 voturi

Adoptată în ședință ordinară, prin vot deschis, cu : ____ voturi pentru, ____ voturi împotriva, ____ abțineri, din numărul total de 13 consilieri în funcție

REFERAT DE APROBARE
privind schimbarea denumirii străzii Runcu in strada Mănăstirii

Urmare solicitării proprietarului construcțiilor, cu destinație de așezământ monahal și locuințe nou realizate, prin care solicită atribuirea denumirii de ”**Strada Mănăstirii**”, străzii , aferente Schitului Sfântul Neagoe Basarab ,pentru a facilita preschimbarea tuturor actelor de identitate a viețuitorilor așezământului monahal și obținerea aprobărilor necesare racordării la utilitățile existente în zonă .

Având în vedere cele de mai sus, dar și ținând cont că, mănăstirile atrag mulți închinători, pelerini și turiști, iar când vorbim de un flux continuu de lume, este nevoie de date de identificare clară a așezământului monahal .

Având în vedere aceste aspecte supun aprobării Consiliului Local al comunei Vlădești , proiectul de hotărâre privind schimbarea denumirii străzii „ Runcu ” în strada „ Mănăstirii ”, cât și modificarea și completarea în mod corespunzător a Nomenclatorului stradal al comunei Vlădești , județul Argeș , astfel :

1. Str. Mănăstirii : de la intrarea din DC10 pana la Islaz Runcu

Potrivit art. 129 alin. (6) lit. d) din Ordonanța de urgență nr. 57/2019 privind Codul Administrativ, și art. 2 lit. d) din Ordonanța Guvernului nr. 63/2002, actualizată privind atribuirea sau schimbarea de denumiri, consiliile locale pot atribui și schimba denumirea străzilor prin hotărâre de consiliu, față de cele de mai sus, vă supun spre analiză și aprobare proiectul de hotărâre în forma prezentată.

Primar ,
Dica Hristu Cristian



Nr. 5875 / 17.10. 2023

REFERAT DE SPECIALITATE
privind schimbarea denumirii străzii Runcu in strada Mănăstirii

Propunerea de atribuire de denumiri pentru străzile proiectate se face la solicitarea cetățenilor care au intenția de a construi în zonele respective, pentru racordarea la utilități și evitarea apariției unor disfuncționalități în ceea ce privește adresa de domiciliu, conform situației din teren.

Astfel, conform Ordonantei de Guvern nr, 63/2002 privind atribuirea sau schimbarea de denumiri, cu modificările și completările ulterioare :

- art. 2 lit. d) consiliile locale, prin hotărâre, pentru parcuri, pietre, oboare, cartiere, străzi, statii ale mijloacelor de transport în comun, precum și pentru obiective și institutii de interes local aflate în subordinea lor.
- potrivit art. 129 alin. (6) lit. d) din Ordonanța de urgență nr. 57/2019 privind Codul Administrativ consiliile locale ,,atribuie sau schimbă, în condițiile legii, denumiri de străzi, de piețe și de orice alte obiective de interes public local.

Intrucât această stradă are număr cadastral nr. 81061 va trebui să se facă și notarea schimbării denumirii în cartea funciară

Având în vedere cele prezentate, propun adoptarea proiectului de hotărâre în forma inițiată.

Avizat pentru legalitate
Secretar general

BEBEȘULEA MAGDALENA

Compartimentului achiziții publice
, dezvoltare locală și proiecte
Miriță Irinel Ionut

Compartiment juridic ,
Simionovici Mihai



HOTĂRÂRE

privind aprobarea atestării la domeniul public a drumurilor (străzilor) de interes local din comuna Vlădești, județul Argeș

Consiliul Local al Comunei Vlădești, județul Argeș întrunit în sesiune ordinară,
Analizând referatul de aprobare nr. 947 din 04.03.2021, al primarului Comunei Vlădești ;
- raportul de specialitate nr. 948 din 04.03.2021, întocmit de către compartimentul financiar contabil /agricol și fond funciar /juridic /achiziții publice din cadrul primăriei comunei Vlădești,
- avizul secretarului general al comunei Vlădești și avizele favorabile ale comisiilor de specialitate din cadrul consiliului local ;

Având în vedere :

- prevederile H.C.L. nr. 36/31.05.2010, privind aprobarea nomenclatorului strazilor comunei Vlădești, județul Argeș ;
 - prevederile art.8 din OG 43/1997- privind regimul drumurilor, cu modificările și completările ulterioare ;
 - prevederile art. 863, lit. "f", din Legea nr. 287/17.07.2009, privind Codul civil, republicata, cu modificările și completările ulterioare;
 - Legea 7 /1996 a cadastrului și publicității imobiliare, republicată, cu modificările și completările ulterioare ;
 - Prevederile Ordinului nr. 700/2014 privind aprobarea Regulamentului de avizare, recepție și înscriere în evidențele de cadastru și carte funciară, cu modificările ulterioare ;
 - Prevederile art. 129, alin. (1), alin. (2), lit. "c", art. 286, alin. (4), 287, lit. "b", și ale punctului 1 din Anexa 4-Lista cuprinzând unele bunuri care aparțin domeniului public al comunei, din O.U.G. nr. 57/03.07.2019, privind Codul administrativ, cu modificările și completările ulterioare.
- În temeiul prevederilor art. 139, alin. (1), alin. (3), lit. "g" și ale art. 196, alin. (1), lit. "a", din O.U.G. nr. 57/03.07.2019, privind Codul administrativ, cu modificările și completările ulterioare,

HOTĂRĂȘTE :

Art.1. Se aprobă atestarea la domeniul public al comunei Vlădești, județul Argeș a drumurilor de interes local din satul Vlădești cu denumirile de străzi având datele de identificare în anexa nr. 1, prevăzute în planurile de amplasament întocmite de către persoană autorizată SC IOR SMART SRL Pitești, conform anexei nr. 2.

Art.2. Se aprobă atestarea la domeniul public al comunei Vlădești, județul Argeș a drumurilor de interes local din satele Coteasca Drăghescu și Puțina cu denumirile de străzi având datele de identificare în anexa nr. 3, prevăzute în planurile de amplasament întocmite de către persoană autorizată SC GEOSTAR CADASTER CFATIC SRL anexei nr. 4.


Art. 3 Anexele nr. 1, 2, 3 și 4 face parte integrantă din prezenta hotărâre.

Art. 4. Se mandatează primarul comunei Vlădești să înțeleagă toate demersurile necesare în vederea înscrierii în cartea funciară și trecerea în contorul public al UAT-comuna Vlădești a drumurilor de interes local prevăzute la articolul 1 și articolul 2 la prezenta hotărâre.

Art. 5. Prezenta hotărâre va fi înaintată Instituției Prefecțului Județului Argeș în vederea exercitării controlului de legalitate și va fi afișată la circulația publică prin afisare pe pagina de internet a primăriei Vlădești prin grija secretarului general al comunei Vlădești.

Data azi, 29 martie 2021

PREȘEDINTE DE ȘEDINȚĂ
AUREL PLĂIAȘU SORENȚA




CONTRASEMNAREA
SECRETAR GENERAL
DEBEȘTEA MAGDALENA

Nr. 18 din 29 martie 2021

Adoptată în sesiune ordinară, prin vot deschis, cu 13 voturi pentru, ___ voturi împotriva, ___ abțineri, din numărul total de 13 consilieri în funcție.

ANEXA NR. 3 LA HCL nr. 18/29.03.2021 A CONSILIULUI LOCAL VLĂDEȘTI



Anexa nr.4,
HCL nr.
18/29.03.2021

			Se formeaza din str. Dobrițe, cu ramificație spre str. Valea Silii Drum local pietruit Lungime = 1,347 Km Suprafață = 7808 mp			
16	1.3.7.1	Strada Loviștenilor	Sat . Putina Se formeaza din DC 7 cu intrarea la nr. imobil 26-30 Drum local pietruit Lungime = 0,124 Km Suprafață = 675 mp	1900	24800	OUG 57/2019 - Anexa nr.4, HCL nr. 18/29.03.2021
17	1.3.7.1	Strada Dobrițe	Sat . Putina Se formeaza din str. Loviștenilor cu ieșire în str. Valea Silii(tronsoan 1) și str. Păgărășenilor. Drum local pietruit Lungime = 0,315 Km Suprafață = 1923 mp	1900	63000	OUG 57/2019 - Anexa nr.4, HCL nr. 18/29.03.2021
18	1.3.7.1	Strada Plăieșilor	Sat . Putina Se formeaza din DC 7 cu intrarea la nr. imobil 31-32 Drum local pietruit Lungime = 0,412 Km Suprafață = 2164 mp	1900	82400	OUG 57/2019 - Anexa nr.4, HCL nr. 18/29.03.2021
19	1.3.7.1	Strada Gării	Sat . Putina Se formeaza din DC 7 cu ramificație spre DC 7 și terenurile agricole (pe lângă pârâul Bahna) Drum local pietruit și de pământ Lungime = 0,639 Km Suprafață = 3893 mp	1900	127800	OUG 57/2019 - Anexa nr.4, HCL nr. 18/29.03.2021
20	1.3.7.1	Strada Runcu	Sat . Putina Se formeaza din DC 10 până în islatul comunal Runcu Drum local pietruit și de asfaltat Lungime = 1,000 Km Suprafață = 8315 mp	1900	206000	OUG 57/2019 - Anexa nr.4, HCL nr. 18/29.03.2021
21	1.3.7.1	Drum vicinal Putina DE 428	Sat . Putina, Drum local pietruit și de pământ Format din 2 tronsoane : Tronsoan 1-Drum local	1900	377600	OUG 57/2019 - Anexa nr.4, HCL nr. 18/29.03.2021



100103810564



Oficiul de Cadastru și Publicitate Imobiliară ARGES
Biroul de Cadastru și Publicitate Imobiliară Campulung

Dosarul nr. 8695 / 27-04-2021

INCHEIERE Nr. 8695**Registrator:** ANDRA STANESCU**Asistent:** CRISTINA IONELA BANZEA

Asupra cererii introduse de COMUNA VLADESTI domiciliat in Loc. Vladesti, Str Principala, Nr. 143, Jud. Arges privind Prima inregistrare a imobilelor/unitatilor individuale (u.i.) in cartea funciara, in baza:

- Act Administrativ nr.1595/13-04-2021 emis de Primaria Comunei Vladesti;
- Act Administrativ nr.18/29-03-2021 emis de Consiliul Local al Comunei Vladesti;
- Act Administrativ nr.1583/13-04-2021 emis de Primaria Comunei Vladesti;

fiind indeplinite conditiile prevazute la art. 29 din Legea cadastrului si a publicitatii imobiliare nr. 7/1996, republicata, cu modificarile si completarile ulterioare, tariful achitat in suma de 0 lei, cu documentul de plata:

pentru serviciul avand codul 211

Vazand referatul asistentului registrator in sensul ca nu exista impedimente la inscriere

DISPUNE

Admiterea cererii cu privire la:

- imobilul cu nr. cadastral 81061
- se intabuleaza dreptul de PROPRIETATE -domeniul public mod dobandire lege in cota de 1/1 asupra A.1 in favoarea COMUNA VLADESTI, sub B.1 din cartea funciara 81061 UAT Vlădești;

Prezenta se va comunica părților:

COMUNA VLADESTI-PRIN PERSOANA AUTORIZATA
 MARIAN GEORGE-FLORIAN

*) Cu drept de reexaminare in termen de 15 zile de la comunicare, care se depune la Biroul de Cadastru si Publicitate Imobiliara Campulung, se inscrie in cartea funciara si se solutioneaza de catre registratorul-sef

Data soluționării,

20-05-2021

Registrator,

ANDRA STANESCU

Andra

Stanescu

Digitally signed by
Andra Stanescu
Date: 2021.05.28
10:45:10 +03'00'

Asistent Registrator,

CRISTINA IONELA BANZEA

Cristina-Ionela

Banzea


Digitally signed by Cristina-
Ionela Banzea
Date: 2021.05.20 16:08:38
+03'00'

*) Cu excepția situațiilor prevăzute la Art. 62 alin. (1) din Regulamentul de avizare, recepție și inscriere in evidențele de cadastru și carte funciara, aprobat prin ODG Nr. 700/2014.

**EXTRAS DE CARTE FUNCİARĂ
PENTRU INFORMARE**

Carte Funciară Nr. 81061 Vlădești

Nr. cerere	8695
Ziua	27
Luna	04
Anul	2021
Cod verificare 100103810564	



A. Partea I. Descrierea imobilului

TEREN Extravilan

Adresa: Jud. Arges, Strada Runcu

Nr. Crt	Nr. cadastral Nr. topografic	Suprafața* (mp)	Observații / Referințe
A1	81061	8.315	

B. Partea II. Proprietari și acte

Înscrieri privitoare la dreptul de proprietate și alte drepturi reale	Referințe
8695 / 27/04/2021	
Act Administrativ nr. 18, din 29/03/2021 emis de Consiliul Local al Comunei Vlădești; Act Administrativ nr. 1583, din 13/04/2021 emis de Primaria Comunei Vlădești; Act Administrativ nr. 1595, din 13/04/2021 emis de Primaria Comunei Vlădești;	
B1	A1
Intabulare, drept de PROPRIETATE-domeniul public, dobandit prin Lege, cota actuala 1/1 1) COMUNA VLĂDEȘTI , CIF:4122132	

C. Partea III. SARCINI .

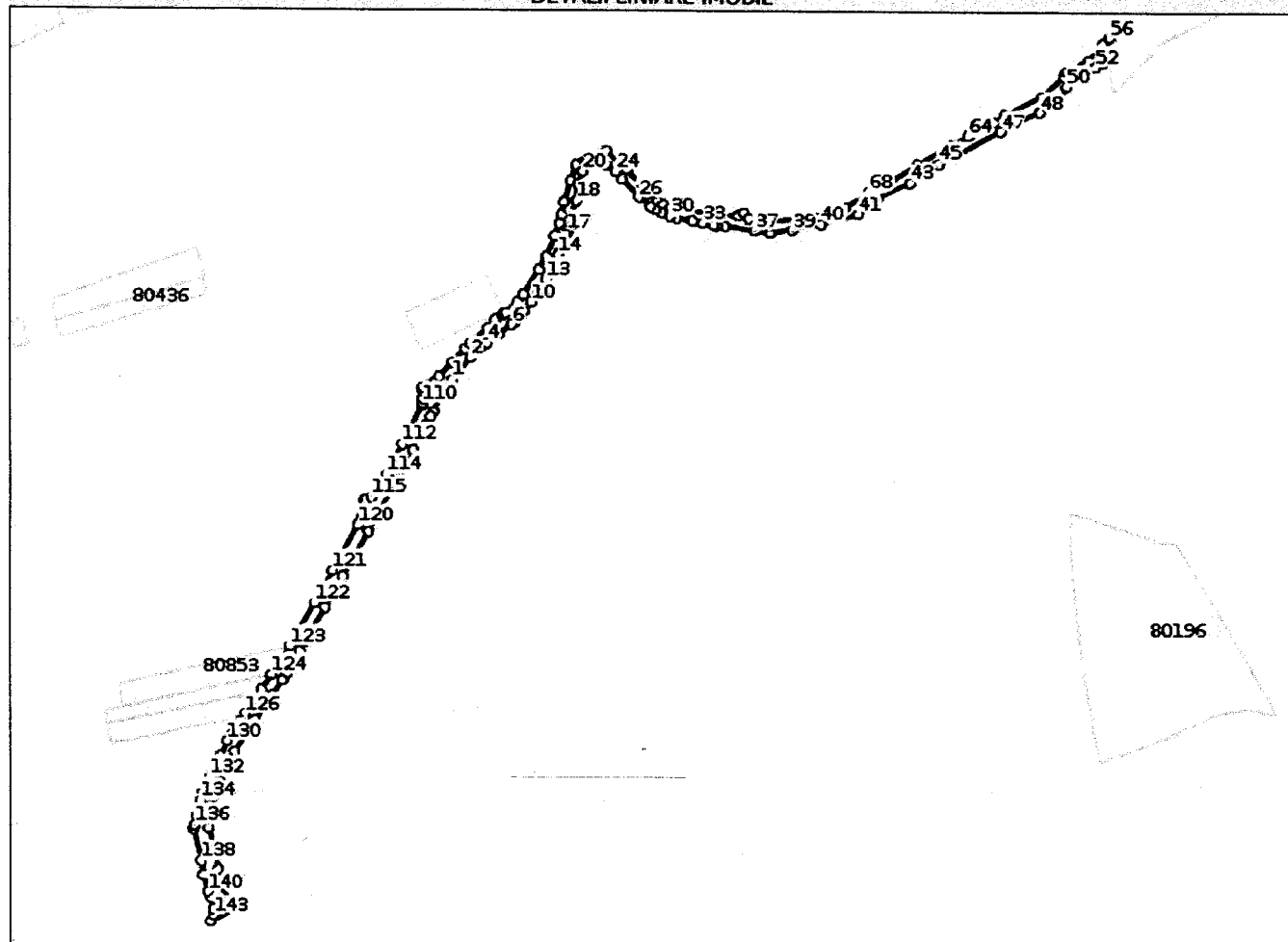
Inscrieri privind dezmembrămintele dreptului de proprietate, drepturi reale de garanție și sarcini	Referințe
NU SUNT	

Punct început	Punct sfârșit	Lungime segment	Punct început	Punct sfârșit	Lungime segment	Punct început	Punct sfârșit	Lungime segment
7	8	4.498	8	9	3.178	9	10	8.879
10	11	7.425	11	12	6.071	12	13	5.397
13	14	19.314	14	15	2.084	15	16	13.012
16	17	1.9	17	18	22.838	18	19	12.035
19	20	9.477	20	21	8.141	21	22	6.197
22	23	5.306	23	24	7.775	24	25	7.379
25	26	17.349	26	27	10.2	27	28	4.185
28	29	4.919	29	30	6.869	30	31	4.562
31	32	11.488	32	33	7.474	33	34	8.024
34	35	2.242	35	36	5.623	36	37	20.671
37	38	10.837	38	39	16.199	39	40	21.148
40	41	27.294	41	42	17.459	42	43	25.089
43	44	7.993	44	45	16.551	45	46	13.289
46	47	35.463	47	48	30.466	48	49	17.439
49	50	9.463	50	51	8.544	51	52	15.923
52	53	4.886	53	54	5.361	54	55	3.685
55	56	10.567	56	57	6.555	57	58	15.201
58	59	17.003	59	60	3.906	60	61	21.526
61	62	28.899	62	63	9.87	63	64	19.591
64	65	12.847	65	66	28.152	66	67	21.001
67	68	17.277	68	69	20.504	69	70	30.847
70	71	26.799	71	72	11.846	72	73	4.892
73	74	4.355	74	75	15.399	75	76	21.023
76	77	7.976	77	78	4.384	78	79	5.124
79	80	4.708	80	81	8.519	81	82	5.718
82	83	17.41	83	84	19.178	84	85	12.472
85	86	12.167	86	87	11.071	87	88	15.73
88	89	9.524	89	90	5.839	90	91	9.5
91	92	15.391	92	93	10.66	93	94	20.351
94	95	6.606	95	96	10.73	96	97	1.277
97	98	1.966	98	99	5.247	99	100	8.53
100	101	15.921	101	102	5.986	102	103	12.581
103	104	13.967	104	105	4.174	105	106	5.154
106	107	4.025	107	108	2.675	108	109	5.29
109	110	3.352	110	111	1.432	111	112	30.719
112	113	15.266	113	114	8.418	114	115	19.294
115	116	4.499	116	117	0.711	117	118	7.185
118	119	5.19	119	120	5.961	120	121	36.241
121	122	25.969	122	123	35.155	123	124	23.222
124	125	13.07	125	126	20.235	126	127	6.569
127	128	7.76	128	129	3.23	129	130	5.609
130	131	11.859	131	132	16.654	132	133	11.799
133	134	5.669	134	135	11.299	135	136	6.252
136	137	2.808	137	138	23.488	138	139	9.969
139	140	12.152	140	141	4.162	141	142	8.336
142	143	4.455	143	144	4.261	144	145	22.111
145	146	9.994	146	147	2.534	147	148	19.832
148	149	29.688	149	150	3.916	150	151	4.359
151	152	3.12	152	153	1.168	153	154	3.028
154	155	6.909	155	156	11.856	156	157	15.767
157	158	7.831	158	159	19.52	159	160	6.942
160	161	20.741	161	162	13.078	162	163	5.154
163	164	18.065	164	165	8.632	165	166	26.882
166	167	25.583	167	168	35.903	168	169	9.257
169	170	32.128	170	171	8.213	171	172	15.686
172	173	19.262	173	174	7.084	174	175	3.468

Anexa Nr. 1 La Partea I**Teren**

Nr cadastral	Suprafața (mp)*	Observații / Referințe
81061	8.315	

* Suprafața este determinată în planul de proiecție Stereo 70.

DETALII LINIARE IMOBIL**Date referitoare la teren**

Nr Crt	Categorie folosință	Intra vilan	Suprafața (mp)	Tarla	Parcelă	Nr. topo	Observații / Referințe
1	drum	NU	3.834	-	-	-	
2	drum	NU	66	-	-	-	Zona de siguranta.
3	drum	NU	770	-	-	-	Zona de siguranta.
4	drum	NU	1.248	-	-	-	Zona de siguranta si sant din beton.
5	drum	NU	579	-	-	-	Zona de siguranta.
6	drum	NU	1.818	-	-	-	Zona de siguranta.

Lungime Segmente

1) Valorile lungimilor segmentelor sunt obținute din proiecție în plan.

Punct început	Punct sfârșit	Lungime segment	Punct început	Punct sfârșit	Lungime segment	Punct început	Punct sfârșit	Lungime segment
1	2	19.397	2	3	9.462	3	4	6.054
4	5	10.45	5	6	11.61	6	7	3.982

Punct început	Punct sfârșit	Lungime segment	Punct început	Punct sfârșit	Lungime segment	Punct început	Punct sfârșit	Lungime segment
175	176	14.109	176	177	3.558	177	1	9.249

** Lungimile segmentelor sunt determinate în planul de proiecție Stereo 70 și sunt rotunjite la 1 milimetru.
 *** Distanța dintre puncte este formată din segmente cumulate ce sunt mai mici decât valoarea 1 milimetru.

Certific că prezentul extras corespunde cu pozițiile în vigoare din cartea funciară originală, păstrată de acest birou.

Prezentul extras de carte funciară este valabil la autentificarea de către notarul public a actelor juridice prin care se sting drepturile reale precum și pentru dezbateră succesiunilor, iar informațiile prezentate sunt susceptibile de orice modificare, în condițiile legii.

S-a achitat tariful de 0 RON, -, pentru serviciul de publicitate imobiliară cu codul nr. 211.

Data soluționării,

20-05-2021

Data eliberării,

/ /

Asistent Registrator,

CRISTINA IONELA BANZEA

(parafa și semnătura)

Referent,

(parafa și semnătura)

Cristina-
Ionela Banzea

Digitally signed by
Cristina-Ionela Banzea
Date: 2021.05.20
16:09:15 +03'00'