



ROMÂNIA
JUDEȚUL ARGEȘ
CONSILIUL LOCAL AL COMUNEI VLĂDEȘTI
Cod de înregistrare fiscală 4122132
HOTĂRÂREA NR. 14 /28.02.2023

privind aprobarea **Strategiei de Dezvoltare Locală a Comunei Vlădești** pentru perioada 2021-2027

Consiliul Local al comunei Vlădești , județul Argeș, întrunit în ședință **ordinară**,
Luând în discuție și analizând ;

-Referatul de aprobare nr.814/09.02.2023 al Primarului comunei Vlădești în calitate de inițiator ;
-Raportul de specialitate nr. 815/09.02.2023 al compartimentelor juridic/achiziții publice și proiecte din cadrul aparatului de specialitate al primarului comunei Vlădești ,județul Argeș ;

Având în vedere temeiurile juridice, respectiv prevederile :

- Regulamentul 2021/241 al Parlamentului European și al Consiliului din 12 februarie 2021 de instituire a Mecanismului de Redresare și Reziliență;
- Regulamentul (UE) nr. 1303/2013 de stabilire a unor dispoziții comune privind Fondul european de dezvoltare regională, Fondul social european, Fondul de coeziune, Fondul european agricol pentru dezvoltare rurală și Fondul european pentru pescuit și afaceri maritime, precum și de stabilire a unor dispoziții generale privind Fondul european de dezvoltare regională, Fondul social european, Fondul de coeziune și Fondul european pentru pescuit și afaceri maritime și de abrogare a Regulamentului (CE) nr. 1083/2006 al Consiliului;
- Regulamentul (UE) nr. 1305/2013 privind sprijinul pentru dezvoltare rurală acordat din Fondul european agricol pentru dezvoltare rurală (FEADR) și de abrogare a Regulamentului (CE) nr. 1698/2005 al Consiliului;
- Obiectivele de Dezvoltare Durabilă (ODD) ale Agendei 2030, adoptată prin Rezoluția Adunării Generale a ONU /RES/70/1, în cadrul Summit- ului ONU pentru Dezvoltare Durabilă din septembrie 2015.
- Strategia națională de dezvoltare durabilă și Programele operationale pentru perioada 2021 – 2027.
- art. 20, alin. (1), lit. „j” din Legea nr.273/2006, privind finanțele publice locale cu modificările și completările ulterioare;

- Prevederile art. 7 alin. 13 din Legea nr. 52 /2003 privind transparența decizională în administrația publică, republicată, cu modificările și completările ulterioare

Tinând seama de prevederile art.43 alin. (4) din Legea nr. 24/2000 privind normele de tehnică legislativă pentru elaborarea actelor normative, republicată,

-avizul favorabil al secretarului general al comunei Vlădești și al comisiilor de specialitate din cadrul Consiliului Local al comunei Vlădești

În temeiul dispozițiilor art.106 (1) , art. 129, alin. (1), alin. (2), lit. b, alin. (4), lit. e), art. 139, alin. (1),art. 196, alin. (1), lit. a) din Ordonanța de urgență a Guvernului nr. 57/2019 privind Codul Administrativ, cu modificările și completările ulterioare , adoptă prezenta :

HOTĂRÂRE :

Art. 1 . Se aprobă Strategia de Dezvoltare Locală a Comunei Vlădești,județul Argeș , pentru perioada 2021-2027, prevăzută în Anexa care face parte integrantă din prezenta hotărâre.

Art. 2 . Primarul Comunei Vlădești,județul Argeș, prin compartimentele de specialitate, va duce la îndeplinire prevederile prezentei hotărâri.

Art.3 . Prezenta hotarare se comunica Primarului comunei Vlădești și Institutiei Prefectului- Judetul Argeș , în vederea exercitării controlului de legalitate, și va fi adusă la cunoștință publică prin afișare pe pagina de internet a comunei Vlădești <https://www.cjarges.ro/en/web/vladesti/acasa> , prin grija secretarului general al comunei Vlădești.

PREȘEDINTE DE ȘEDINȚĂ,

ȘERBAN LEONARD- IUSTINIAN

Data azi, 28 februarie 2023

CONTRASEMNEAZĂ
SECRETAR GENERAL

BEBEȘELEA MAGDALENA

Nr. 14 din 28.02.2023

Adoptată în ședință ordinară, prin vot deschis , cu : 12 voturi pentru, ___ - voturi împotriva, ___ abțineri , din numărul total de 12 consilieri în funcție.



Proiect cofinanțat din Fondul Social European prin Programul Operațional Capacitate Administrativă 2014 -2020

Axa prioritara 1: Administrație publică și sistem judiciar accesibile și transparente

Componenta 1: CP14/2021- pentru regiunile mai puțin dezvoltate - Consolidarea capacității ONGurilor și partenerilor sociali de a se implica în formularea și promovarea dezvoltării la nivel local


Operațiunea: Introducerea de sisteme și standarde comune în administrația publică locală ce optimizează procesele orientate către beneficiari în concordanță cu SCAP

Titlul proiectului: Cetatenie activa si interactiva la Vladesti

Cod SIPOCA 1009/Cod MYSMIS 151541

Beneficiar: ASOCIATIA INEDITRAVEL

JUDETUL ARGEȘ PRIMARIA COMUNEI VLĂDEȘTI



COD FISCAL 4122132

Sat Vladesti, jud. Arges, cod postal 117840


Tel. 0248/ 547.755,

E-mail: primarie@vladesti.cjarges.ro

STRATEGIA DE DEZVOLTARE LOCALĂ A COMUNEI VLĂDEȘTI ,JUDETUL ARGEȘ

2021 - 2027

Conducatorul institutiei:
Primar, Dică- Hristu Cristian



Elaborat
ASOCIATIA INEDITRAVEL





Proiect cofinanțat din Fondul Social European prin Programul Operațional Capacitate Administrativă 2014 -2020

Axa prioritară 1: Administrație publică și sistem judiciar accesibile și transparente

Componenta 1: CP14/2021- pentru regiunile mai puțin dezvoltate - Consolidarea capacității ONGurilor și partenerilor sociali de a se implica în formularea și promovarea dezvoltării la nivel local

Operațiunea: Introducerea de sisteme și standarde comune în administrația publică locală ce optimizează procesele orientate către beneficiari în concordanță cu SCAP

Titlul proiectului: Cetățenie activă și interactivă la Vlădești

Cod SIPOCA 1009/Cod MYSMIS 151541

Beneficiar: ASOCIATIA INEDITRAVEL



©Comuna Vlădești,



Proiect cofinanțat din Fondul Social European prin Programul Operațional Capacitate Administrativă 2014 -2020

Axa prioritara 1: Administrație publică și sistem judiciar accesibile și transparente

Componenta 1: CP14/2021- pentru regiunile mai puțin dezvoltate - Consolidarea capacității ONGurilor și partenerilor sociali de a se implica în formularea și promovarea dezvoltării la nivel local

Operațiunea: Introducerea de sisteme și standarde comune în administrația publică locală ce optimizează procesele orientate către beneficiari în concordanță cu SCAP

Titlul proiectului: Cetatenie activa si interactiva la Vladesti

Cod SIPOCA 1009/Cod MYSMIS 151541

Beneficiar: ASOCIATIA INEDITRAVEL

CUPRINS

Capitolul I INTRODUCERE	
1.1 Prefață.....	5
Capitolul II CONTEXT DE DEZVOLTARE	
2.1 Contextul european.....	6
2.2 Contextul general.....	8
2,3 Contextul național.....	10
Capitolul III POLITICA DE DEZVOLTARE	
3.1 Prezentarea Regiunii SUD MUNTENIA	13
Directii de dezvoltare	14
Capitolul IV PREZENTAREA JUDEȚULUI ARGEȘ	16
Capitolul V. PREZENTAREA COMUNEI VLĂDEȘTI	
5.1 Prezentarea general-stema descriere ,prezentarei.....	17
5.2 Asezare,vecinatati	18
5.3 Evolutia istorică a comunei Vlădești.....	22
5.4 Hidrografia,Clima,relief ,flora fauna,.....	23
5.5 Populatia.....	24
5.6. Agricultura si dezvoltarea rurală.....	25
5.7 Reteaua rutiera de drumuri.....	26
5.8.Poduri si podete.....	41
5.9 Transportul public	44
Capitolul VI PATRIMONIUL COMUNEI VLĂDEȘTI	
6.1 Inventarul bunurilor imobile.....	47
6.2 Monumente istorice.....	53
6.3 Parcuri si spații verzi	53
Capitolul VII . INSTITUTII POLITICA SI ADMINISTRATIE	
7.1 Institutii din domeniul educatiei.....	53
7.2 Institutii din domeniul culturii.....	54
7.3 Institutii din domeniul sănătății.....	54
7.4 Institutii din domeniul comunicatiilor.....	55
7,5 Institutii din domneiu asistentei sociale	55
7.6. Institutii din domeniul tineretului si sportului	58
7.7 Culte religioase si asociatii.....	58
Capitolul VIII . ANALIZA DIAGNOSTIC ȘI EVALUAREA SOCIO-ECONOMICĂ ȘI CULTURALĂ	
81 Metodologia SWOT.....	59
8.2 Analiza SWOT Comuna Vlădești	60



Proiect cofinanțat din Fondul Social European prin Programul Operațional Capacitate Administrativă 2014 -2020

Axa prioritara 1: Administrație publică și sistem judiciar accesibile și transparente

Componenta 1: CP14/2021- pentru regiunile mai puțin dezvoltate - Consolidarea capacității ONGurilor și partenerilor sociali de a se implica în formularea și promovarea dezvoltării la nivel local

Operațiunea: Introducerea de sisteme și standarde comune în administrația publică locală ce optimizează procesele orientate către beneficiari în concordanță cu SCAP

Titlul proiectului: Cetatenie activa si interactiva la Vladesti

Cod SIPOCA 1009/Cod MYSMIS 151541

Beneficiar: ASOCIATIA INEDITRAVEL

Capitolul IX INFRASTRUCTURA DE UTILITATI PUBLICE

9.1 Sistemul de alimentare cu apă	65
9.2 Sistemul de canalizare si epurare ape uzate.....	68
9.3 Reteaua de gaze.....	70
9.4 Sistemul de Iluminat public	71
9.4 Sistem colectare deșeuri	73

Capitolul X STRATEGIA DE DEZVOLTARE LOCALĂ

10.1 Viziunea strategiei locale.....	74
10.2 Prioritățile de dezvoltare locală.....	75
10.3 Obiectivele strategice generale.....	75
10.4 Programe si oportunitati de finantare	76
10,5 Planul National de Rezilienta si Redresare(PNRR)	82
10.5 programe finantate din bugetele nationale	

Capitolul XI PLANUL DE ACȚIUNE PENTRU DEZVOLTARE DURABILĂ

11.1 Identificarea conditiilor esentiale	83
11.2 Estimarea necesității de finanțare	84
11.3 Indicatori de realizare a obiectivelor din strategie.....	84
11,4 Implementare, monitorizare și control.....	85.

Capitolul XII PROGRAMUL DE INVESTITII PROPUSE PENTRU PERIOADA 2021-2027

Capitolul XIII CONCLUZII	93
Bibliografie	96



Proiect cofinanțat din Fondul Social European prin Programul Operațional Capacitate Administrativă 2014 -2020

Axa prioritara 1: Administrație publică și sistem judiciar accesibile și transparente

Componenta 1: CP14/2021- pentru regiunile mai puțin dezvoltate - Consolidarea capacității ONGurilor și partenerilor sociali de a se implica în formularea și promovarea dezvoltării la nivel local

Operațiunea: Introducerea de sisteme și standarde comune în administrația publică locală ce optimizează procesele orientate către beneficiari în concordanță cu SCAP

Titlul proiectului: Cetatenie activa si interactiva la Vlădești

Cod SIPOCA 1009/Cod MYSMIS 151541

Beneficiar: ASOCIATIA INEDITRAVEL

1. INTRODUCERE

Prefață

Strategia de dezvoltare locală a comunei Vlădești ,judetul Arges , urmărește stimularea unui proces de creștere economică durabilă și echilibrată a localității care să conducă la creșterea prosperității și calitatii vieții locuitorilor săi.

Strategia de Dezvoltare Locală a cunei Vlădești pentru perioada 2021-2027 își propune să antreneze toți actorii locali importanți, cu scopul de a lua decizii favorabile dezvoltării locale, pentru a fi valorificate toate energiile și resursele locale, pentru a se atrage finanțări guvernamentale și europene. Autoritățile administrației publice locale : primarul - autoritate executivă și Consiliul Local-autoritate deliberativă , au responsabilitatea principală pentru implementarea acestei strategii ,dar și rolul catalizator de a coagula toate elementele decizionale. În lipsa unei viziuni satelice pe termen mediu (2023-2027) și lung, ar duce la creșterea vulnerabilității comunității și la apariția unor riscuri sociale și economice prin imposibilitatea de a accesa fonduri comunitare. Evitarea unor astfel de riscuri și vulnerabilități constituie un element definitoriu pentru a fi formulată o viziune strategică globală asupra procesului de dezvoltare a comunei Vlădești.

Strategia prezintă caracteristicile localității, o analiza a resurselor și oportunităților comunei prezentând obiectivele strategice specifice de dezvoltare ale comunei, stabilește scopuri, obiective, programe și proiecte ce urmează a fi urmate bazându-se pe caracteristicile și nevoile comunității.

Elaborarea strategiei de dezvoltare locală reprezintă unul dintre cei mai importanți pași care susțin procesul de dezvoltare locală, deoarece o astfel de strategie are ca scop stabilirea unor priorități pe termen mediu și lung spre care se orientează efortul de dezvoltare al comunității locale în viitor și permite :

identificarea nevoilor de dezvoltare a localității și identificarea unor soluții la problemele cu care se confruntă localitatea

identificarea potențialului de dezvoltare a zonei;

utilizarea eficientă a resurselor,

atragerea de fonduri din surse rambursabile și/ sau nerambursabile;

transparența decizională implicând un Proces de consultare publică. În elaborarea proiectelor de acte normative și dezvoltare a localității

Pornind de la angajamentele pe care România și le-a asumat pentru perioada 2021-2027, Strategia de Dezvoltare Locală a comunei Vlădești își propune o dezvoltare durabilă în contextul european.

Pentru o punere în practică adecvată a acesteia trebuie respectate următoarele **condiții**:

- acordul și susținerea din partea consiliului local și a comunității locale ;

- susținerea din partea sectorului privat, în mod special a componentei economice;

- informarea permanentă a comunității cu privire la progresul punerii în aplicare a strategiei ;

- monitorizarea permanentă a stadiului atingerii obiectivelor propuse.

În concluzie, planificarea strategică asigură prioritizarea proiectelor în funcție de nevoile comunității și folosirea corectă a resurselor de care aceasta poate dispune.



Proiect cofinanțat din Fondul Social European prin Programul Operațional Capacitate Administrativă 2014 -2020

Axa prioritara 1: Administrație publică și sistem judiciar accesibile și transparente

Componenta 1: CP14/2021- pentru regiunile mai puțin dezvoltate - Consolidarea capacității ONGurilor și partenerilor sociali de a se implica în formularea și promovarea dezvoltării la nivel local

Operațiunea: Introducerea de sisteme și standarde comune în administrația publică locală ce optimizează procesele orientate către beneficiari în concordanță cu SCAP

Titlul proiectului: Cetatenie activa si interactiva la Vladesti

Cod SIPOCA 1009/Cod MYSMIS 151541

Beneficiar: ASOCIATIA INEDITRAVEL

Scopul strategiei de dezvoltare locală a comunei **Vlădești** este de a analiza într-un mod coerent și structurat oportunitățile autorităților publice locale de a iniția, implementa și de a susține obiective de dezvoltare la nivel local în principalele domenii de interes ale localității : investiții, populație, infrastructură, sănătate , turism, dar și o analiză socio-economică prin identificarea resurselor, analiza structurii pieței forței de muncă, stabilirea profilului și necesitățile populației .

Capitolul II CONTEXT DE DEZVOLTARE ÎN PERIOADA 2021 -2027

2.1 Contextul European

România, în calitate de stat membru al Organizației Națiunilor Unite (ONU) și Uniunii Europene (UE), și-a exprimat adevărată adeziunea la cele 17 Obiective de Dezvoltare Durabilă (ODD) ale Agendei 2030, adoptată prin Rezoluția Adunării Generale a ONU /RES/70/1, în cadrul Summit- ului ONU pentru Dezvoltare Durabilă din septembrie 2015. Concluziile Consiliului UE, adoptate în data de 20 iunie 2017, „*Un viitor durabil al Europei: răspunsul UE la Agenda 2030 pentru Dezvoltare Durabilă*” reprezintă documentul politic asumat de statele membre ale UE privind implementarea Agendei 2030 pentru Dezvoltare Durabilă. Aceasta a rezultat în urma unui proces internațional îndelungat de analiză, care recunoaște că problemele globale se pot rezolva doar prin soluții la nivel global.

Agenda 2030 pentru Dezvoltare Durabilă - Transformarea lumii noastre, este o versiune, a cadrului conceptual al dezvoltării durabile, structurate pe un pachet de 17 obiective de dezvoltare durabilă, susținute prin 169 de ținte subiacente. Agenda 2030 solicită acțiuni din partea tuturor țărilor, sărace, bogate și cu venituri medii. Recunoaște că încetarea sărăciei trebuie să fie însoțită de un plan care să contribuie la creștere economică și abordează o serie de nevoi sociale, inclusiv educație, sănătate, protecție socială și locuri de muncă, abordând în același timp problemele combaterii schimbărilor climatice și protecția mediului. Aceasta acoperă, de asemenea, aspecte precum inegalitatea, infrastructura, energia, consumul, biodiversitatea, oceanele și industrializarea. Agenda promovează implicarea tuturor părților interesate, prin democratizarea procesului decizional pe tema dezvoltării durabile. Se subliniază responsabilitatea și rolul generațiilor tinere pentru crearea dezvoltării durabile. Alături de statele membre și respectând principiul subsidiarității, UE s-a angajat să devină lider în punerea în aplicare a Agendei 2030 și, implicit, a celor 17 Obiective de Dezvoltare Durabilă.

Comisia Europeană a prezentat în 22 noiembrie 2016 Comunicarea „Pașii următori pentru un viitor european durabil”. Documentul prezintă răspunsul Uniunii Europene la Agenda 2030 și confirmă integrarea obiectivelor de dezvoltare durabilă în cadrul politicii europene și în prioritățile actuale ale Comisiei Europene, evaluarea situației și identificarea celor mai relevante preocupări privind durabilitatea. Prin această comunicare, Uniunea Europeană s-a angajat în favoarea unei dezvoltări durabile prin care „să asigure o viață demnă pentru toți, respectând limitele planetei, care să reunească prosperitatea și eficiența economică, societăți pașnice, incluziunea socială și responsabilitatea față de mediu”. Răspunsul UE la Agenda 2030 este de a integra cele 17 ODD în politicile publice ale Uniunii, în scopul sprijinirii efortului global de construire a unui viitor durabil în colaborare cu partenerii săi. Cele 17 ODD sunt deja urmărite de multe dintre politicile Uniunii Europene, iar România, ca membră a acestei comunități, își propune abordarea integrată a



Proiect cofinanțat din Fondul Social European prin Programul Operațional Capacitate Administrativă 2014 -2020

Axa prioritara 1: Administrație publică și sistem judiciar accesibile și transparente

Componenta 1: CP14/2021- pentru regiunile mai puțin dezvoltate - Consolidarea capacității ONGurilor și partenerilor sociali de a se implica în formularea și promovarea dezvoltării la nivel local

Operațiunea: Introducerea de sisteme și standarde comune în administrația publică locală ce optimizează procesele orientate către beneficiari în concordanță cu SCAP

Titlul proiectului: Cetatenie activa si interactiva la Vlădești

Cod SIPOCA 1009/Cod MYSMIS 151541

Beneficiar: ASOCIATIA INEDITRAVEL

obiectivelor din Agenda 2030 pentru Dezvoltare Durabilă. Ca membră a comunității internaționale, dar mai ales ca membră a Uniunii Europene, România are interesul de a implementa principiile dezvoltării durabile pe plan național. În vederea implementării acestor obiective de dezvoltare durabilă, România a redactat un plan strategic din care reținem, succint, principalele orizonturi și ținte pentru 2030 (Strategia Națională pentru DEZVOLTAREA DURABILĂ a României 2030).

Uniunea Europeană este una dintre cele mai prospere și competitive zone din lume, atât din punctul de vedere al nivelului de dezvoltare economică, cât și al potențialului de dezvoltare. Cu toate acestea se cunoaște faptul că există încă diferențe majore privind prosperitatea și productivitatea statelor membre sau între regiunile acestora. De aceea politica de dezvoltare rurală a Uniunii Europene trebuie adaptată nevoilor specifice ale regiunilor și definită de comun acord cu autoritățile regionale și locale. Fondurile structurale și de coeziune sunt un real sprijin pentru dezvoltarea comunităților locale dar pentru a le obține este nevoie de proiecte care acționează și furnizează rezultate ce pot stimula creșterea economică. Pe data de 12 noiembrie 2011 Comisia Europeană a lansat **pachetul proiectelor de regulamente** al noii politici agricole comune pentru perioada 2014-2020. Actuala strategie de Dezvoltare Locală pentru perioada 2021-2027 a comunei Vlădești, s-a realizat la inițiativa autorităților locale, în contextul în care cadrul de dezvoltare aplicat până în anul 2020 se rezuma doar la Strategia de dezvoltare aprobată la nivel local pentru perioada 2013-2020 și a Planului de Urbanism aprobat în anul 2004.

Arhitectura programelor operaționale, prin intermediul cărora va fi administrat bugetul alocat României în perioada 2021-2027 va fi semnificativ modificată față de actualul sistem. Pentru 2021-2027, Comisia Europeană propune cinci priorități investiționale:

1. O **Europă mai inteligentă**, prin inovare, digitalizare, transformare economică și sprijinirea întreprinderilor mici și mijlocii
2. O **Europă mai verde**, fără emisii de carbon, punerea în aplicare a Acordului de la Paris și investiții în tranziția energetică, energia din surse regenerabile și combaterea schimbărilor climatice
3. O **Europă conectată**, cu rețele strategice de transport și digitale
4. O **Europă mai socială**, pentru realizarea pilonului european al drepturilor sociale și sprijinirea calității locurilor de muncă, a învățământului, a competențelor, a incluziunii sociale și a accesului egal la sistemul de sănătate
5. O **Europă mai apropiată de cetățenii săi**, prin sprijinirea strategiilor de cetățenii săi prin sprijinirea strategiilor de dezvoltare conduse la nivel local și a dezvoltării urbane durabile în UE.

2.2 Principalele caracteristici ale noului cadru pentru Politica de Coeziune 2021-2027:

Proiect cofinanțat din Fondul Social European prin Programul Operațional Capacitate Administrativă 2014 -2020

Axa prioritara 1: Administrație publică și sistem judiciar accesibile și transparente

Componenta 1: CP14/2021- pentru regiunile mai puțin dezvoltate - Consolidarea capacității ONGurilor și partenerilor sociali de a se implica în formularea și promovarea dezvoltării la nivel local

Operațiunea: Introducerea de sisteme și standarde comune în administrația publică locală ce optimizează procesele orientate către beneficiari în concordanță cu SCAP

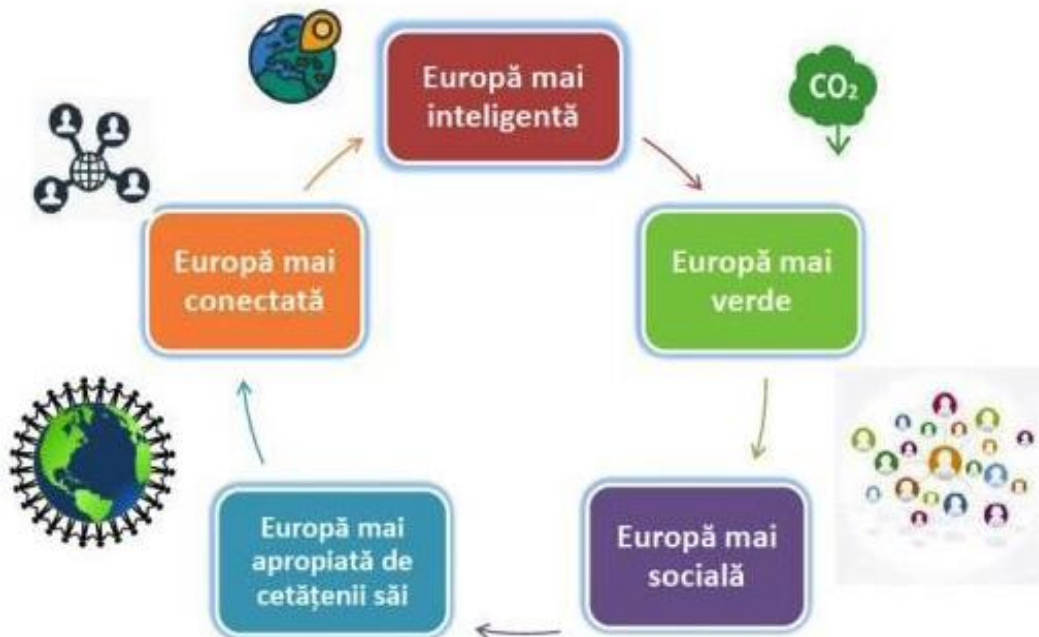
Titlul proiectului: Cetatenie activa si interactiva la Vladesti

Cod SIPOCA 1009/Cod MYSMIS 151541

Beneficiar: ASOCIATIA INEDITRAVEL

PRINCIPALELE CARACTERISTICI ALE NOULUI CADRU PENTRU POLITICA DE COEZIUNE 2021-2027

Abordare strategică - 5 Obiective ale Politicii de Coeziune



2.2.1. Concentrare tematică

- 35% din FEDR pentru OP1 (O Europă mai inteligentă)
- 30% din FEDR pentru OP2 (O Europă mai verde)
- FEDR să contribuie cu 30% la obiectivele de schimbări climatice
- FC să contribuie cu 37% la obiectivele de schimbări climatice
- Min. 6% din FEDR, pentru dezvoltare urbană
- 2% din FSE+ pentru susținerea materială a persoanelor cele mai defavorizate
- 25% din FSE+ pentru incluziune socială
- 10% din FSE+ pentru sprijinul pentru tinerii care nu au un loc de muncă

Responsabilitatea pentru implementarea Strategiei revine Uniunii Europene și statelor sale membre, implicând toate componentele instituționale la nivel comunitar și național, precum și importanța unei strânse colaborări cu societatea civilă, partenerii sociali, comunitățile locale și cetățenii pentru atingerea obiectivelor dezvoltării durabile.

În acest scop, sunt identificate **patru obiective-cheie**:



Proiect cofinanțat din Fondul Social European prin Programul Operațional Capacitate Administrativă 2014 -2020

Axa prioritara 1: Administrație publică și sistem judiciar accesibile și transparente

Componenta 1: CP14/2021- pentru regiunile mai puțin dezvoltate - Consolidarea capacității ONGurilor și partenerilor sociali de a se implica în formularea și promovarea dezvoltării la nivel local

Operațiunea: Introducerea de sisteme și standarde comune în administrația publică locală ce optimizează procesele orientate către beneficiari în concordanță cu SCAP

Titlul proiectului: Cetățenie activă și interactivă la Vladesti

Cod SIPOCA 1009/Cod MYSMIS 151541

Beneficiar: ASOCIATIA INEDITRAVEL

- 1) • Protecția mediului, prin măsuri care să permită disocierea creșterii economice de impactul negativ asupra mediului;
- 2) • Echitatea și coeziunea socială, prin respectarea drepturilor fundamentale, diversității culturale, egalității de șanse și prin combaterea discriminării de orice fel;
- 3) • Prosperitatea economică, prin promovarea cunoașterii, inovării și competitivității pentru asigurarea unor standarde de viață ridicate și unor locuri de muncă abundente și bine plătite;
- 4) • Îndeplinirea responsabilităților internaționale ale UE prin promovarea instituțiilor democratice în slujba păcii, securității și libertății, a principiilor și practicilor dezvoltării durabile pretutindeni în lume

Pentru a asigura integrarea și corelarea echilibrată a componentelor economice, ecologice și socio-culturale ale dezvoltării durabile, Strategia UE statuează următoarele **principii directe**:

- Promovarea și protecția drepturilor fundamentale ale omului;
- Solidaritatea în interiorul generațiilor și între generații;
- Cultivarea unei societăți deschise și democratice;
- Informarea și implicarea activă a cetățenilor în procesul decizional;
- Implicarea mediului de afaceri și a partenerilor sociali;
- Coerența politicilor și calitatea guvernării la nivel local, regional, național și global;
- Integrarea politicilor economice, sociale și de mediu prin evaluări de impact și consultarea factorilor interesați;
- Utilizarea cunoștințelor moderne pentru asigurarea eficienței economice și investiționale;
- Aplicarea principiului precauției în cazul informațiilor științifice incerte;
- Aplicarea principiului “poluatorul plătește”. Politica de coeziune menține investițiile în toate regiunile, pe baza a trei categorii (mai puțin dezvoltate, în tranziție, mai dezvoltate).

Metoda de alocare se bazează pe PIB-ul pe cap de locuitor, introducându-se noi criterii precum șomajul în rândul tinerilor, nivelul scăzut de educație și schimbări climatice pentru a reflecta mai bine realitatea de pe teren.

Noul cadru legislativ oferă mai puțină birocrație și modalități mai simple de solicitare a plăților, prin utilizarea opțiunilor simplificate în materie de costuri .pentru o Europă tot mai apropiată de cetățeni,prin :

- Simplificare: reguli mai scurte, mai puține și mai clare
- Un cadru mai flexibil
- Mai multe oportunități pentru sinergii în setul UE de instrumente bugetare
- Interreg: eliminarea obstacolelor transfrontaliere și sprijinirea proiectelor interregionale pentru inovare
- Mai multe eforturi de comunicare pentru a îmbunătăți vizibilitatea politicii de coeziune



Proiect cofinanțat din Fondul Social European prin Programul Operațional Capacitate Administrativă 2014 -2020

Axa prioritara 1: Administrație publică și sistem judiciar accesibile și transparente

Componenta 1: CP14/2021- pentru regiunile mai puțin dezvoltate - Consolidarea capacității ONGurilor și partenerilor sociali de a se implica în formularea și promovarea dezvoltării la nivel local

Operațiunea: Introducerea de sisteme și standarde comune în administrația publică locală ce optimizează procesele orientate către beneficiari în concordanță cu SCAP

Titlul proiectului: Cetatenie activa și interactiva la Vladesti

Cod SIPOCA 1009/Cod MYSMIS 151541

Beneficiar: ASOCIATIA INEDITRAVEL

2.3 Contextul național

Strategia de dezvoltare a României se pliază pe Strategia Uniunii, respectând cele 5 puncte de dezvoltare indicate de Comisia Europeană.

Redactarea unei strategii de dezvoltare locală integrate în dezvoltarea regională și însușirea acesteia de către factorii de decizie de la nivel local îmbunătățește șansele unei creșteri economice și sociale durabile, incluzive și performante. Includerea proiectelor de dezvoltare locală în noua strategie de dezvoltare locală crește impactul vizat de aceasta.

Lipsa unei strategii de dezvoltare locală, a unei viziuni strategice împărtășite de comunitate, ar conduce la creșterea gradului de vulnerabilitate economică la apariția unor riscuri sociale și economice.

Evitarea unor astfel de riscuri și vulnerabilități constituie un element definitoriu pentru a formula o viziune globală, coerentă și modernă asupra procesului de dezvoltare durabilă a localității, pentru perioada 2021-2027, cu corelare cu cea a județului Argeș și a Regiunii Sud-Muntenia

Obiectivul 1 – “O Europă mai inteligentă” transpus la nivel național

A) Tema : CERCETARE ȘI INOVARE

- ♣ Integrarea ecosistemului CDI național în Spațiul de cercetare European;
- ♣ Crearea unui sistem atractiv de inovare în industrie, pentru toate tipurile de inovare (de produs, de proces, organizațională și marketing);
- ♣ Sprijinirea creării de noi companii inovative și creșterea ratei de supraviețuire a acestora.

B) Tema: DIGITALIZARE

- ♣ Creșterea gradului de digitalizare a serviciilor publice pentru societatea românească;
- ♣ Digitalizare pentru creșterea siguranței și îmbunătățirii serviciilor de mobilitate și transport;
- ♣ Soluții IT și digitizare în domeniul sănătății.

C) Tema: COMPETITIVITATE

- ♣ Facilitarea accesului la finanțare pentru IMM-uri, inclusiv prin încurajarea finanțării inițiale și timpurii a start-upurilor cu potențial inovativ ridicat;
- ♣ Consolidarea competitivității economiei românești;
- ♣ Sprijinirea creării de noi companii și creșterea ratei de supraviețuire a acestora.



Proiect cofinanțat din Fondul Social European prin Programul Operațional Capacitate Administrativă 2014 -2020

Axa prioritara 1: Administrație publică și sistem judiciar accesibile și transparente

Componenta 1: CP14/2021- pentru regiunile mai puțin dezvoltate - Consolidarea capacității ONGurilor și partenerilor sociali de a se implica în formularea și promovarea dezvoltării la nivel local

Operațiunea: Introducerea de sisteme și standarde comune în administrația publică locală ce optimizează procesele orientate către beneficiari în concordanță cu SCAP

Titlul proiectului: Cetatenie activa si interactiva la Vladesti

Cod SIPOCA 1009/Cod MYSMIS 151541

Beneficiar: ASOCIATIA INEDITRAVEL

D) Tema :SPECIALIZARE INTELIGENTĂ

♣ Dezvoltarea competențelor profesionale adecvate cerințelor mediului de afaceri în contextul unei economii bazate pe cunoaștere;

♣ Susținerea capacității administrative a structurilor din cadrul mecanismului integrat regional și național de descoperire antreprenorială

Obiectivul 2 – “O Europă mai verde” transpus la nivel național

Tema: **ENERGIE**

- ♣ Promovarea eficienței energetice;
- ♣ Reducerea emisiilor de gaze cu efect de seră;
- ♣ Promovarea energiei din surse regenerabile; ♣ Dezvoltarea de sisteme inteligente de energie, rețele și stocare.

Tema: **SCHIMBĂRI CLIMATICE, RISCURI, APĂ**

♣ Promovarea adaptării la schimbările climatice, a prevenirii riscurilor și a rezilienței în urma dezastrelor

♣ Promovarea gestionării sustenabile a apei, inclusiv cea uzată;

Tema: **ECONOMIA CIRCULARĂ**

♣ Promovarea tranziției către o economie circulară prin extinderea schemelor de gestionare a deșeurilor la nivel județean și îmbunătățirea sistemelor integrate existente.

Tema: **BIODIVERSITATE**

♣ Îmbunătățirea protecției naturii și a biodiversității, a infrastructurii verzi și reducerea poluării.

Tema: **MOBILITATE URBANĂ**

♣ Mobilitate națională, regională și locală sustenabilă în fața schimbărilor climatice;

♣ Dezvoltarea rețelelor regionale și locale de transport;

♣ Reducerea emisiilor de carbon

Obiectivul 3 – “O Europă mai conectată” transpus la nivel național



Proiect cofinanțat din Fondul Social European prin Programul Operațional Capacitate Administrativă 2014 -2020

Axa prioritara 1: Administrație publică și sistem judiciar accesibile și transparente

Componenta 1: CP14/2021- pentru regiunile mai puțin dezvoltate - Consolidarea capacității ONGurilor și partenerilor sociali de a se implica în formularea și promovarea dezvoltării la nivel local

Operațiunea: Introducerea de sisteme și standarde comune în administrația publică locală ce optimizează procesele orientate către beneficiari în concordanță cu SCAP

Titlul proiectului: Cetatenie activa și interactiva la Vladesti

Cod SIPOCA 1009/Cod MYSMIS 151541

Beneficiar: ASOCIATIA INEDITRAVEL

Tema: CONECTIVITATE

- ♣ Dezvoltarea rețelelor de transport rutier și pe cale ferată
- ♣ Investiții în infrastructura și suprastructura portuară
- ♣ Dezvoltarea terminalelor intermodale BROADBAND
- ♣ Îmbunătățirea conectivității digitale prin banda largă Broadband de mare capacitate

Obiectivul 4 – “O Europă mai socială” transpus la nivel național

Tema: OCUPARE

- ♣ Îmbunătățirea accesului pe piața muncii pentru toate persoanele aflate în căutarea unui loc de muncă, în special pentru tineri, șomeri de lungă durată și grupuri defavorizate pe piața muncii;
- ♣ Modernizarea instituțiilor și a serviciilor pieței muncii prin dezvoltarea de mecanisme coerente și sustenabile;
- ♣ Promovarea adaptării la schimbare a angajaților, întreprinderilor și antreprenorilor, a îmbătrânirii active și a unui mediu de lucru sănătos.

Tema: EDUCAȚIE

- ♣ Îmbunătățirea calității, eficacității și a relevanței sistemului de educație și formare pentru piața muncii;
- ♣ Promovarea accesului egal la educație și formare de calitate;
- ♣ Promovarea învățării pe tot parcursul vieții.

Tema: INCLUZIUNE SOCIALĂ

- ♣ Promovarea integrării socio-economice pentru comunitățile defavorizate sau a persoanelor aflate în risc de sărăcie sau excluziune socială;
- ♣ Îmbunătățirea accesului egal la servicii de calitate durabile și accesibile;
- ♣ Modernizarea sistemelor de protecție socială.

Obiectivul 5 – „O Europă mai aproape de cetățenii săi” transpus la nivel național

Tema: DEZVOLTARE TERITORIALĂ INTELIGENTĂ



Proiect cofinanțat din Fondul Social European prin Programul Operațional Capacitate Administrativă 2014 -2020

Axa prioritara 1: Administrație publică și sistem judiciar accesibile și transparente

Componenta 1: CP14/2021- pentru regiunile mai puțin dezvoltate - Consolidarea capacității ONGurilor și partenerilor sociali de a se implica în formularea și promovarea dezvoltării la nivel local

Operațiunea: Introducerea de sisteme și standarde comune în administrația publică locală ce optimizează procesele orientate către beneficiari în concordanță cu SCAP

Titlul proiectului: Cetatenie activa si interactiva la Vladesti

Cod SIPOCA 1009/Cod MYSMIS 151541

Beneficiar: ASOCIATIA INEDITRAVEL

♣ Promovarea dezvoltării integrate în domeniul social, ec onomic, al patrimoniului cultural și a securității inclusiv în zonele rurale prin dezvoltarea locală plasată sub responsabilitatea comunității.

Capitolul III . POLITICA DE DEZVOLTARE A REGIUNII SUD- MUNTENIA

3.1 Politica de dezvoltare a Regiunii Sud Muntenia

Regiunea Sud Muntenia este localizată în partea de sud a României,este o [regiune de dezvoltare](#) a [României](#), creată în anul [1998](#). prin asocierea consiliilor județene din România, pentru a coordona dezvoltarea regională necesară aderării la Uniunea Europeană.

Are o suprafață totală de 34.453 km² cu urmatorii vecini

- la nord cu regiunea Centru
- la est cu regiunea Sud–Est
- la vest cu regiunea Sud–Vest
- la sud cu Bulgaria, limita fiind dată de fluviul Dunărea

Din regiune fac parte județele

: [Argeș](#), [Prahova](#), [Dâmbovița](#), [Teleorman](#), [Giurgiu](#), [Ialomița](#) și [Călărași](#), toate aflate în regiunea istorică [Muntenia](#). Regiunea Sud Muntenia ocupă locul al 3-lea ca mărime din cele 8 regiuni de dezvoltare.



Proiect cofinanțat din Fondul Social European prin Programul Operațional Capacitate Administrativă 2014 -2020

Axa prioritara 1: Administrație publică și sistem judiciar accesibile și transparente

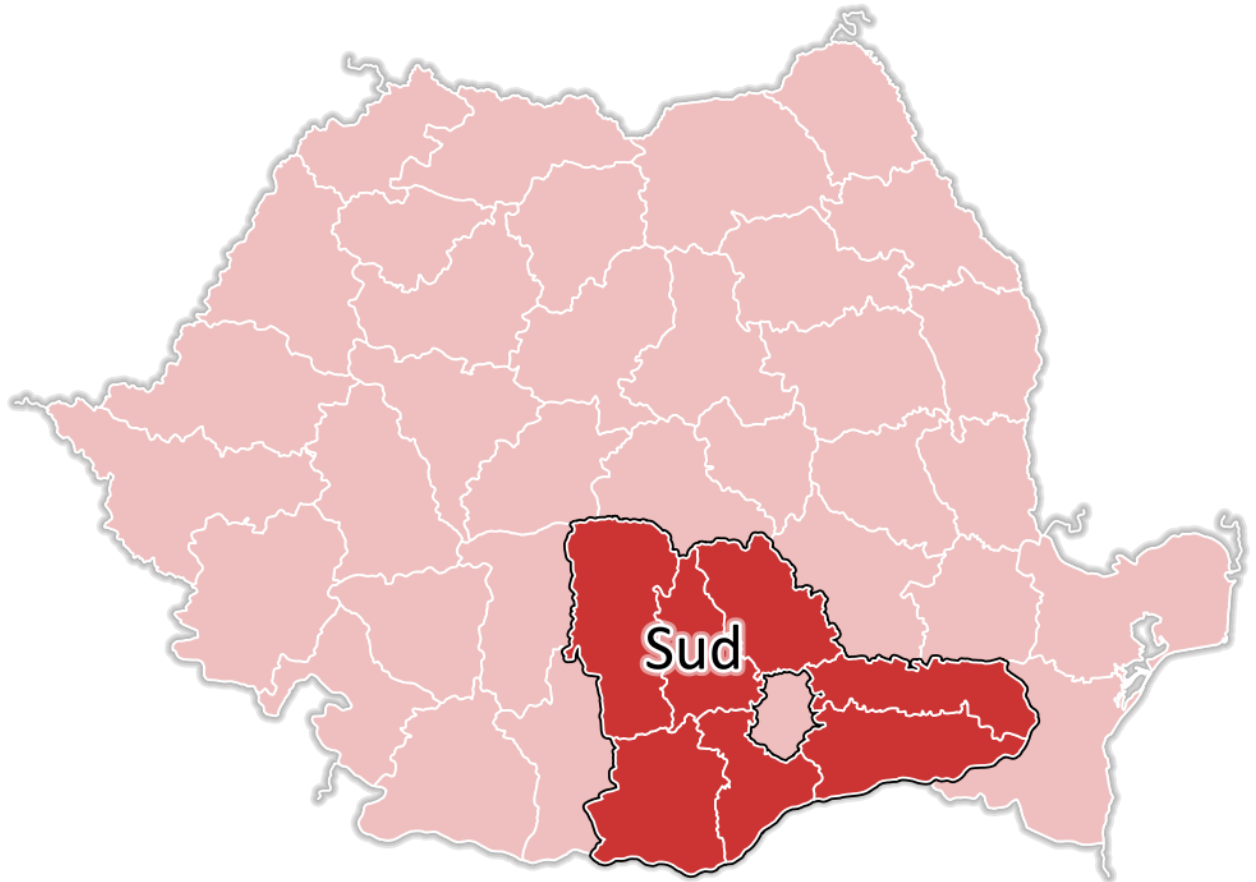
Componenta 1: CP14/2021- pentru regiunile mai puțin dezvoltate - Consolidarea capacității ONGurilor și partenerilor sociali de a se implica în formularea și promovarea dezvoltării la nivel local

Operațiunea: Introducerea de sisteme și standarde comune în administrația publică locală ce optimizează procesele orientate către beneficiari în concordanță cu SCAP

Titlul proiectului: Cetatenie activa si interactiva la Vladesti

Cod SIPOCA 1009/Cod MYSMIS 151541

Beneficiar: ASOCIATIA INEDITRAVEL



În ceea ce privește suprafața regiunii, cea mai mare pondere este deținută de județele Argeș (19,8%), Teleorman (16,8%) și Călărași (14,8 %), iar cea mai mică de județul Giurgiu (10,2 %).

3.2 Direcții de dezvoltare

Regiunea Sud Muntenia le are în vedere **principalele direcții de dezvoltare.**

- 1 Creșterea capacității de cercetare și inovare a economiei -specializarea inteligentă, prin
pentru creșterea competitivității regiunii sprijinirea capacității CDI a
firmelor, a transferului
tehnologic și adoptarea



Proiect cofinanțat din Fondul Social European prin Programul Operațional Capacitate Administrativă 2014 -2020

Axa prioritara 1: Administrație publică și sistem judiciar accesibile și transparente

Componenta 1: CP14/2021- pentru regiunile mai puțin dezvoltate - Consolidarea capacității ONGurilor și partenerilor sociali de a se implica în formularea și promovarea dezvoltării la nivel local

Operațiunea: Introducerea de sisteme și standarde comune în administrația publică locală ce optimizează procesele orientate către beneficiari în concordanță cu SCAP

Titlul proiectului: Cetatenie activa si interactiva la Vladesti

Cod SIPOCA 1009/Cod MYSMIS 151541

Beneficiar: ASOCIATIA INEDITRAVEL

- | | | |
|---|---|--|
| | | tehnologiilor avansate |
| | | -dezvoltarea competențelor actorilor implicați în procesul de descoperire antreprenorială, |
| 2 | Creșterea gradului de adoptare a digitalizării de către administrația publică | - digitalizarea serviciilor publice la nivel local precum și securitate cibernetică. |
| 3 | Creșterea eficienței energetice, a mobilității și îmbunătățirea protecției mediului | -măsuri de creștere a eficienței energetice în clădirile rezidențiale și cele publice,
-de consolidare și utilizarea resurselor alternative de energie precum o mobilitate îmbunătățită cu cât mai puține emisii. |
| 4 | Creșterea gradului de accesibilitate a zonelor rurale și urbane la rețeaua TEN-T | - investiții în infrastructura rutieră de transport ceea ca va crește gradul de mobilitate a mărfurilor și persoanelor și vor reduce costurile și timpul de deplasare. |
| 5 | Dezvoltarea infrastructurii de educație și incluziune socială | -lucrări de reabilitare și dotare cu echipamente didactice și IT. |

Totodată, regiunea Sud Muntenia dispune și de cea mai mare suprafață arabilă din țară. Astfel, potențialul regiunii este dat de întinsele suprafețe de câmpie acoperite cu soluri fertile din jumătatea sudică a regiunii, de pășunile și fânețele naturale situate în regiunile de podiș și dealuri subcarpatice și de pajiștile montane din nordul regiunii, care favorizează dezvoltarea creșterii animalelor. Pomicultura și viticultura sunt dezvoltate în zona de dealuri, unde condițiile pedo-climatice sunt favorabile acestor două tipuri de activități agricole.



Proiect cofinanțat din Fondul Social European prin Programul Operațional Capacitate Administrativă 2014 -2020

Axa prioritara 1: Administrație publică și sistem judiciar accesibile și transparente

Componenta 1: CP14/2021- pentru regiunile mai puțin dezvoltate - Consolidarea capacității ONGurilor și partenerilor sociali de a se implica în formularea și promovarea dezvoltării la nivel local

Operațiunea: Introducerea de sisteme și standarde comune în administrația publică locală ce optimizează procesele orientate către beneficiari în concordanță cu SCAP

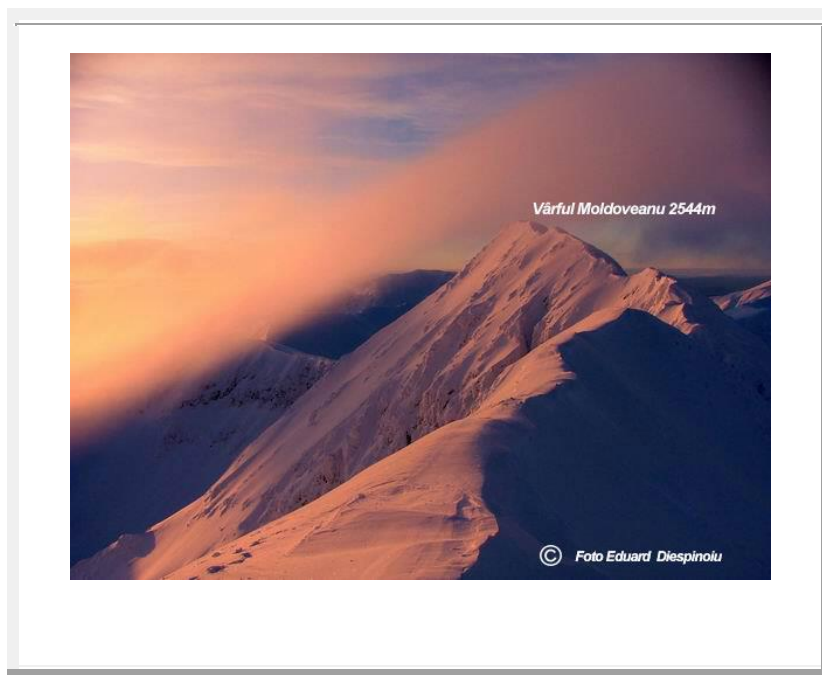
Titlul proiectului: Cetatenie activa si interactiva la Vladesti

Cod SIPOCA 1009/Cod MYSMIS 151541

Beneficiar: ASOCIATIA INEDITRAVEL

Astfel, în regiunea Sud Muntenia există o serie de alternative, strâns dependente de capitalul natural și sociocultural de care dispune regiunea și care privesc cu precădere următoarele domenii: agricultura, mica **industrie**, mica industrie, serviciile specializate în unele centre urbane, ecoturismul și turismul clasic.

CAPITOLUL IV PREZENTAREA JUDEȚULUI ARGEȘ



Asezare: -Situat in zona central-sudica a Romaniei,pe paralela 45, de pe crestele Muntilor Carpati pana in zona de campie, judetul Arges apartine provinciei istorice Muntenia. Este traversat de raul Arges.

Relieful: -Relief divers de la zona montana la nord, Caratii Meridionali, varfuri de peste 2500 metri (**Moldoveanu 2544m**, Negoiu 2535m, Varto 2460m, Piatra Taiata 2395m) pana spre campie, coborand pe valea raului Arges. Zona montana include si Muntii Piatra Craiului(Vf. Tamasul Mare 1735m, Pietricica 1764m) si masivul Iezer-Papusa cu varfurile Iezerul Mare 2462m, Papusa 2391m, Batrana 2341m, coltii caprei 1905m. In nord-est, Masivul Bucegi cu Vf. Leaota de 2133m si Sf Ilie de 1888m;

Bazine hidro: -Bazinul raului Arges, de la izvoare, lacul de acumulare de la Vidraru si



Proiect cofinanțat din Fondul Social European prin Programul Operațional Capacitate Administrativă 2014 -2020

Axa prioritara 1: Administrație publică și sistem judiciar accesibile și transparente

Componenta 1: CP14/2021- pentru regiunile mai puțin dezvoltate - Consolidarea capacității ONGeurilor și partenerilor sociali de a se implica în formularea și promovarea dezvoltării la nivel local

Operatiunea: Introducerea de sisteme și standarde comune în administrația publică locală ce optimizează procesele orientate către beneficiari în concordanță cu SCAP

Titlul proiectului: Cetatenie activa si interactiva la Vladesti

Cod SIPOCA 1009/Cod MYSMIS 151541

Beneficiar: ASOCIATIA INEDITRAVEL

lacurile Oesti, Albesti, curtea de Arges, Zigoneni, Valcele, Budeasa, Bascov, Pitesti; Bazinul Topologului, Neajlovului, Cotmeana si Teleormanul. Lac de acumulare la Pecineaga pe cursul superior al Dambovitei si la Voina pe cursul superior al Raului targului (lacul Rausor). Lacuri montane in Muntii Fagaras: Iezer, Buda, capra, Galbena Mare,

Administrative:

Suprafata este de = 6.826 km² ;

Locuitori = 644,590 ;

Capitala Pitești ;

Cai de acces:

Rutiere:

- Autostrada Bucuresti-Pitesti A1,E70;
 - DN7 Bucuresti-Pitesti-Ramnicu Valcea-Sibiu-Arad
 - DN7C Transfagarasanul, cartisoara (SB) - Curtea de Arges - Pitesti,
 - . DN73 Pitesti – Brasov
 - DN65 (E70) spre Slatina, Craiova;
 - DN65A (Pitesti) Costesti - Rosiorii de Vede - Turnu Magurele;
 - DN73C Curtea de Arges - Ramnicu Valcea;
 - DN67B Targu Jiu - Dragasani - Pitesti;
- Linie ferata-** Bucuresti - Pitesti-Piatra Olt; Costesti - Rosiorii de Vede;

Capitolul V. PREZENTAREA COMUNEI VLĂDEȘTI

Prezentarea generală a comunei Vlădești

Din punct de vedere administrativ, comuna Vlădești aparține de județul Argeș .

5.1 Stema comunei VLĂDEȘTI si descrierea stemei

1. Prin Hotărârea Guvernului nr.105/20 martie 2013 anexa 2.5 si 1.5 a fost aprobată stema comuneiVlădești , județul Argeș.



2.Descrierea stemei:

Potrivit anexei nr. 1.5, stema comunei Vlădești se compune dintr-un scut triunghiular cu marginile rotunjite, tăiat în furcă răsturnată.



Proiect cofinanțat din Fondul Social European prin Programul Operațional Capacitate Administrativă 2014 -2020

Axa prioritara 1: Administrație publică și sistem judiciar accesibile și transparente

Componenta 1: CP14/2021- pentru regiunile mai puțin dezvoltate - Consolidarea capacității ONGurilor și partenerilor sociali de a se implica în formularea și promovarea dezvoltării la nivel local

Operațiunea: Introducerea de sisteme și standarde comune în administrația publică locală ce optimizează procesele orientate către beneficiari în concordanță cu SCAP

Titlul proiectului: Cetatenie activa si interactiva la Vladesti

Cod SIPOCA 1009/Cod MYSMIS 151541

Beneficiar: ASOCIATIA INEDITRAVEL

În interiorul scutului, în partea superioară, în câmp roșu, se află două ramuri de stejar cu câte două frunze și două ghinde, încrucișate în săritoare.

În vârful scutului, în câmp auriu, se află 4 mere roșii, poziționate 1:2:1. având fiecare câte o codiță și două frunze verzi.

Scutul este timbrat de o coroană murală de argint cu un turn crenelat.

3.Semnificațiile elementelor însumate

Ramurile de stejar și merele reprezintă bogăția silvică și pomicolă a zonei, iar numărul frunzelor de stejar, al ghindelor și al merelor reprezintă numărul satelor ce alcătuiesc comuna.

Urciorul simbolizează tradiția în ceramică și ocupația locuitorilor, olăritul.

Coroana murală cu un turn crenelat semnifică faptul că localitatea are rangul de comună.

5.2 Asezare , vecinătăți.

1: Asezare geografică

Comuna VLĂDEȘTI este situată în nordul județului Argeș, în zona de deal, la 45 km nord de Pitești și 25km sud-vest de Câmpulung, pe valea raului Bratia.

Coordonate 45°9'14"N 24°55'36"E , la o altitudine de 429 m.d.m.

Comuna are o suprafață de cca 39 km² (3887 ha)și are următoarele vecinătăți :

- nord : com Aninoasa,
- est : com: Godeni , Schitu Golesti, Mihaesti,
- sud : com Balilesti,
- vest : Pietrosani .

. Este traversată pe direcția sud – nord de drumul județean DJ 732 Stalpeni –Aninoasa – Câmpulung, care face legătura cu DN 73 Pitești-Câmpulung și DN 73 C Câmpulung-Curtea de Argeș

2. Harta Comunei Vlădești ,județul Argeș :

Proiect cofinanțat din Fondul Social European prin Programul Operațional Capacitate Administrativă 2014 -2020

Axa prioritara 1: Administrație publică și sistem judiciar accesibile și transparente

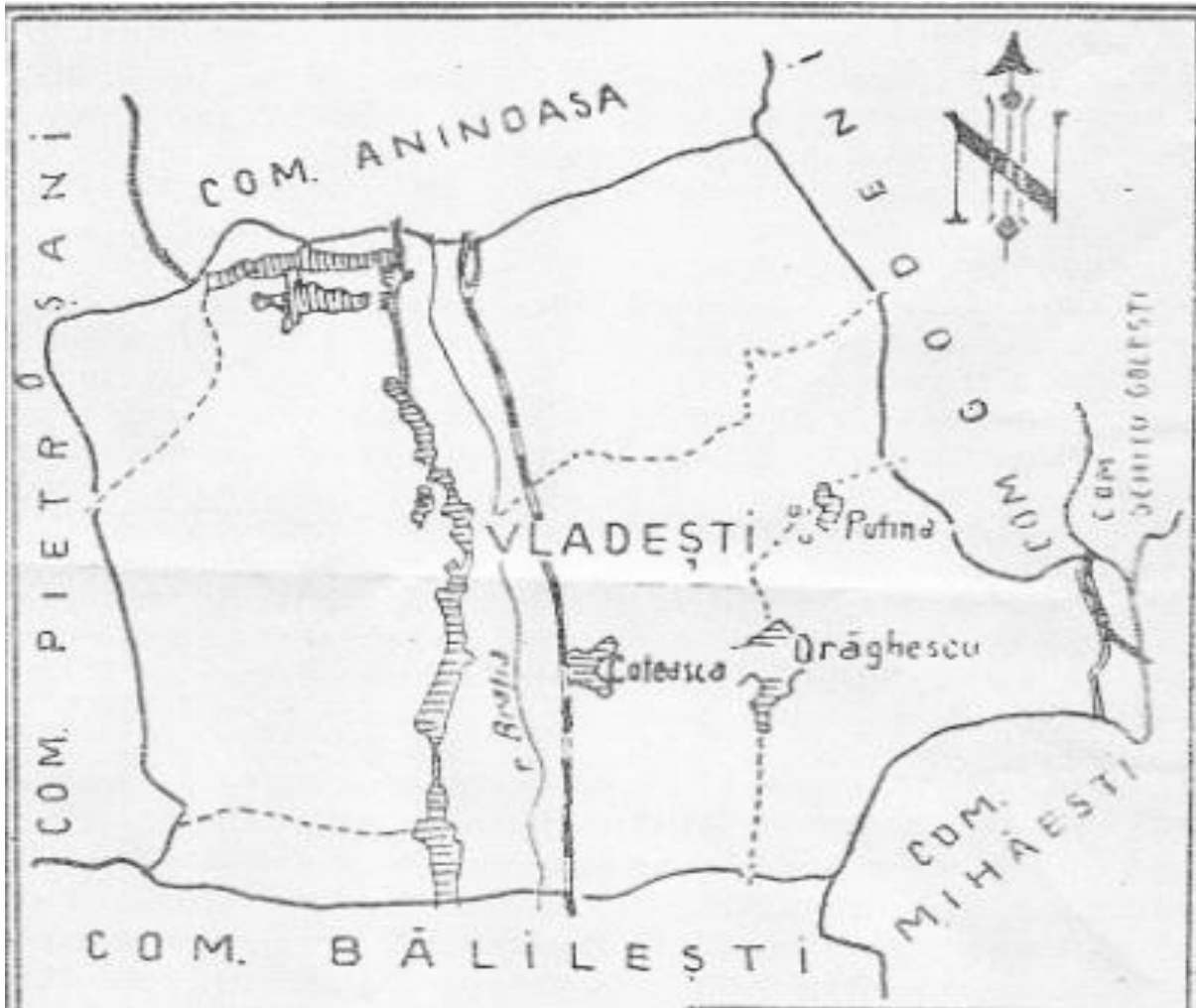
Componenta 1: CP14/2021- pentru regiunile mai puțin dezvoltate - Consolidarea capacității ONGurilor și partenerilor sociali de a se implica în formularea și promovarea dezvoltării la nivel local

Operațiunea: Introducerea de sisteme și standarde comune în administrația publică locală ce optimizează procesele orientate către beneficiari în concordanță cu SCAP

Titlul proiectului: Cetatenie activa si interactiva la Vladesti

Cod SIPOCA 1009/Cod MYSMIS 151541

Beneficiar: ASOCIATIA INEDITRAVEL



(3) . Comuna Vlădești ,judetul Argeș are în componență un număr de 4 . localități rurale, după caz, care sunt amplasate după cum urmează:

satul Coteasca, situat in partea stângă a râului Bratia,

satul Drăghescu situat in partea stângă a râului Bratia, localitate de rangul V

satul Putina situat in partea stângă a râului Bratia, localitate de rangul V

- Satul **VLĂDEȘTI** , situat in partea centrală a comunei , satul Vlădești , in partea dreaptă a râului Bratia ,localitate de rangul IV (sat reședință) si administreaza o suprafata de 2713 ha
- Satul **COTEASCA** localitate de rangul V , situat in partea de est a comunei ,pe partea stângă a râului Bratia, si administreaza o suprafata de 379 ha



Proiect cofinanțat din Fondul Social European prin Programul Operațional Capacitate Administrativă 2014 -2020

Axa prioritara 1: Administrație publică și sistem judiciar accesibile și transparente

Componenta 1: CP14/2021- pentru regiunile mai puțin dezvoltate - Consolidarea capacității ONGurilor și partenerilor sociali de a se implica în formularea și promovarea dezvoltării la nivel local

Operațiunea: Introducerea de sisteme și standarde comune în administrația publică locală ce optimizează procesele orientate către beneficiari în concordanță cu SCAP

Titlul proiectului: Cetatenie activa si interactiva la Vladesti

Cod SIPOCA 1009/Cod MYSMIS 151541

Beneficiar: ASOCIATIA INEDITRAVEL

- Satul **PUTINA** localitate de rangul V, situat in partea de est partea stângă a râului Bratia si administreaza o suprafata de 463 ha
 - Satul **DRĂGHESCU** localitate de rangul V, situat in partea de est partea stângă a râului Bratia si administreaza o suprafata de 332 ha
- (4) Comuna Vlădești ,judetul Argeș ,potrivit legislației privind amenajarea teritoriului național, are rangul de comună de **gradul II** (intre 3000 -5000 locuitori),

Rangul localităților din comuna Vlădești stabilit potrivit prevederilor Legii nr.351/2001 privind aprobarea Planului de amenajare a teritoriului național -Secțiunea a IV-a, rețeaua de localități, este următorul:

- satul Vlădești -satul de reședință = rang IV;
- satele Coteasca, Drăghescu si Putina = rang V.

3)Distanța dintre satele componente ale comunei Vlădești, față de centrul comunei situat in satul Vlădești (sediul primăriei) este următoarea:

- satul Coteasca = 3 km
- satul Putina = 4 Km
- satul Drăghescu = 4 Km



Proiect cofinanțat din Fondul Social European prin Programul Operațional Capacitate Administrativă 2014 -2020

Axa prioritara 1: Administrație publică și sistem judiciar accesibile și transparente

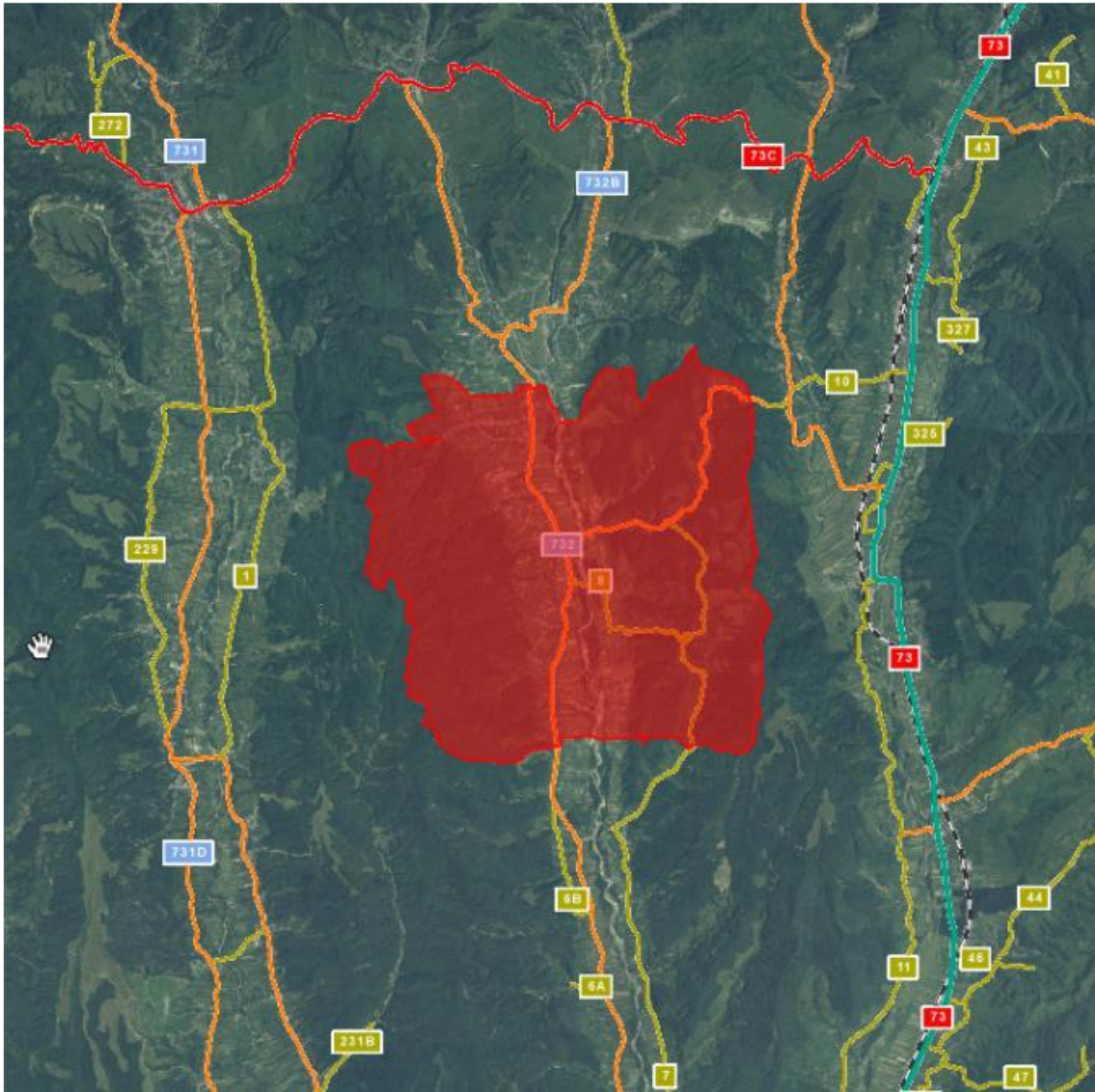
Componenta 1: CP14/2021- pentru regiunile mai puțin dezvoltate - Consolidarea capacității ONGurilor și partenerilor sociali de a se implica în formularea și promovarea dezvoltării la nivel local

Operațiunea: Introducerea de sisteme și standarde comune în administrația publică locală ce optimizează procesele orientate către beneficiari în concordanță cu SCAP

Titlul proiectului: Cetatenie activa si interactiva la Vladesti

Cod SIPOCA 1009/Cod MYSMIS 151541

Beneficiar: ASOCIATIA INEDITRAVEL





Proiect cofinanțat din Fondul Social European prin Programul Operațional Capacitate Administrativă 2014 -2020

Axa prioritara 1: Administrație publică și sistem judiciar accesibile și transparente

Componenta 1: CP14/2021- pentru regiunile mai puțin dezvoltate - Consolidarea capacității ONGurilor și partenerilor sociali de a se implica în formularea și promovarea dezvoltării la nivel local

Operatiunea: Introducerea de sisteme și standarde comune în administrația publică locală ce optimizează procesele orientate către beneficiari în concordanță cu SCAP

Titlul proiectului: Cetatenie activa si interactiva la Vladesti

Cod SIPOCA 1009/Cod MYSMIS 151541

Beneficiar: ASOCIATIA INEDITRAVEL

5.3 Evoluția istorică a comunei VLĂDEȘTI

1) Localitatea Vlădești este menționată pentru prima dată într-un document datat la 23 August 1437 prin care domnitorul Tarii Romanesti Vlad Dracul daruieste satul Vladesti boierului Bodin . Astfel,domnitorul Vlad al II-lea Dracul /Drăculeanu (1436-1442 și 1443-1447)-urmaș al lui Mircea cel Bătrîn si tatal al lui Vlad Ţepeș – emite,la 23 august 1437,un act care este cea mai veche mărturie scrisă referitoare la aceasta asezare mușceleană,atestarea sa documentară „*A binevoit domnia mea cu a sa bunavoință și am dăruit acest autocinstit și de față hristov al domniei mele,slugii și boierului domniei mele Jupân Bodin cu fii lui ,ca să-i fie Vlădeștii de ocină și de ohabă*”.Deducem faptul că până la emiterea acestui hristov,Vlădeștiul exista cu mult timp înainte ,și de acum incolo devine din sat domnesc,ale cărui venituri intrau în visteria voievodului ,o proprietate boiereasca în întregime ,cu moșia și locuitorii săi cu tot,, Ulterior localitatea mai apare în diverse documente ,fiind evidentiata în „Monografia comunei Vladesti,, scrisă de profesorul Ion Stroe .

.2) - Evoluția istorică a localității Vlădești este menționată în „Monografia comunei Vladesti,, scrisa de profesorul Ion Stroe .Astfel, în funcție de unele necesități sau interese ale marilor conducători si proprietari ,localitatea își mărește sau își micșorează teritoriul .astfel în anul 1864 apare în componența localității Schitul de la Ulita și Poienita.In anul 1876- satul (cătunul)Vlădeștii de sus face parte din comuna Aninoasa, iar în anul 1877 revine la comuna Vlădești,insă în anul 1908 se alipește din nou comunei Aninoasa până în anul 1921, dar în schimb i se dă Vlădeștiului întreaga comună Golești ,astăzi satul Poienița care aparține comunei Bălilești.

3) Din monografie rezultă că satele si cătunele componente ale localitatii Vlădești ,grupate pe ani, sunt următoarele :

- Anii 1884 – 1893 - localiatea are în componență 4 cătune: Vlădeștii de Sus, Vlădești-Pământeni, Prislopul din Vale si Prislopul din Deal ;
- Anii 1893-1914 – localiatea are în componență două cătune: Vlădești-Pământeni si Negești si zece sate: Valea Ursului,Aurei,Băhneni,Coteasca,Golești(Vulpași),Grigoreni,Priboiaia,Prislop,Ulita si Poienița care este reședință comunală ;
- Anii 1922-1927 – localiatea are în componență două cătune Negești si Vlădești,precum si satele: Valea Ursului,Aurei,Băhneni,Coteasca,Grigoreni,Prislop și Vlădești-Pământeni
- Anii 1927 – 1932 localiatea are în componență satele Vlădeștii de Sus ,Băgneni Vlădești-Pământeni, Aurei-Valea Ursului si Coteasca-Prislop.
- Anii 1932-1939 satele Vlădeștii de Jos si Vlădeștii de Sus sunt comune separate ,după care intra drept componente ale Vlădeștiului până în anul 1968 când devin cătune ale satului care dă numele întregii localități Vlădești
- Incepînd cu anul 1968 apare o nouă organizare administrativă, prin care se înființează comuna Vlădești formată din satele: Vlădești,Coteasca,Drăghesu și Putina , cu reședința în satul Vlădești

Prin organizarea administrativa de la 5 iunie 1968 s-a infiintat Comuna Vlădești ,judetul Argeș într-o noua forma cu 4 sate : Vlădești,Coteasca Drăghescu si Putina ,iar de atunci nu a au mai



Proiect cofinanțat din Fondul Social European prin Programul Operațional Capacitate Administrativă 2014 -2020

Axa prioritara 1: Administrație publică și sistem judiciar accesibile și transparente

Componenta 1: CP14/2021- pentru regiunile mai puțin dezvoltate - Consolidarea capacității ONGurilor și partenerilor sociali de a se implica în formularea și promovarea dezvoltării la nivel local

Operațiunea: Introducerea de sisteme și standarde comune în administrația publică locală ce optimizează procesele orientate către beneficiari în concordanță cu SCAP

Titlul proiectului: Cetatenie activa si interactiva la Vladesti

Cod SIPOCA 1009/Cod MYSMIS 151541

Beneficiar: ASOCIATIA INEDITRAVEL

intervenit modificări.

5.4 Hidrografia, clima, relief ,flora, fauna și tipul solurilor de la nivelul comunei Vlădești, județul Arges

Hidrografia comunei Vlădești ste reprezentată de .

A) Râul BRATIA , cu o lungime de cca . 8 km pe teritoriul comunei Vlădești ,care tranersează comuna de la Nord la Sud , cu intrarea de la comuna Aninoasa , ala confluent cu râul **Slănic** si cu iesire in comuna Băilesti .

Albia Râului Bratia are o suprafata de cca 70 ha si apartine domeniului public al statului conform anexei nr. 12 la HG 1705/2006 pentru aprobarea inventarului centralizat al bunurilor din domeniul public al statului aflate in administrarea Ministerului Mediului, Apelor si Pădurilor.

Regimul hidric este tipic de deal cu ape mari de primavara si viituri de vara si iarna , cu alimentare pluviala si nivo-pluviala .

B) Comuna Vladesti se afla situata in bazinul hidrografic Vedea, cursul principal de apa ce strabate zona este raul Bratia,care are un debit de aproximativ 2 m/s , cu afluentul principal Râul Slănic , ce au cursuri de apa permanente. In afara de acestea, perimetrul este strabatut de de 17 văi cu curs de apa temporar. Ape mari se pot produce in orice anotimp al anului si se formeaza ,de regula, ca urmare fie a topirii lente a zapezilor fie a unor ploi de mica intensitate si de lunga durata .Acestea duc la o cresterea generala a nivelului raului Bratia .

Râul Bratia are o lungime de aproximativ 57 Km cu un bazin hidrografic ce totalizează 360 Km² izvoraste de pe versantul estic al crestei Făgărasului si este unul dintre cei mai mari afluenti de dreapta al râului Târgului .

Aspecte climatice si topoclimatice

Regiunea este caracterizata de clima continentală cu nuante de excesivitate, cu topoclimate specifice zonei de deal clima este de tip temperat continentală cu precipitații suficiente in tot timpul anului,cu ierni reci .Precipitațiile anuale variaza intre 500 si 700 mm/m².Cantitatea maxima de precipitații cade in perioada mai-iunie si este minima in luna noiembrie.

.Umiditatea relativa a aerului este ridicata ,iar indicele de ariditate nu coboara sub 30.

Temperatura medie anuala este de + 8, 5°C

Temperatura minima absoluta = -30,9 °C

Temperatura maxima absoluta = +37,5 °C

Precipitatiile medii anuale totalizeaza 700 mm.

Diferenta de cote geodezice pentru intreaga localitate este de cca 75m si topologia terenului nu prezinta dese schimbari ale pantei.

Adancimea maxima de inghet in acasta zona este de - 0,80 m - 1,00 m .

Relief : Din punct de vedere geomorfologic teritoriul comunei Vladesti este situat in extremitatea de NE a podisului Getic,subdiviziunea Dealurilor Argesului ,incluse in grupa



Proiect cofinanțat din Fondul Social European prin Programul Operațional Capacitate Administrativă 2014 -2020

Axa prioritara 1: Administrație publică și sistem judiciar accesibile și transparente

Componenta 1: CP14/2021- pentru regiunile mai puțin dezvoltate - Consolidarea capacității ONGurilor și partenerilor sociali de a se implica în formularea și promovarea dezvoltării la nivel local

Operatiunea: Introducerea de sisteme și standarde comune în administrația publică locală ce optimizează procesele orientate către beneficiari în concordanță cu SCAP

Titlul proiectului: Cetatenie activa si interactiva la Vladesti

Cod SIPOCA 1009/Cod MYSMIS 151541

Beneficiar: ASOCIATIA INEDITRAVEL

regiunilor piemontane inalte,deluroase. Teritoriul comunei este caracterizat printr-un relief de tip Candesti ,cu aspect neuniform . Din punct de vedere floristic teritoriul comunei apartine fasiei alternantei de fag si gorun ale carei limite se mentin intre 300 m si 700-800 m altitudine .

Factorii de risc natural

Având în vedere dispunerea comunei Vlădești ,judetul Arges ,nu sunt factori de risc naturali pentru aceasta zonă ,Totusi principalul fenomen care afectează localitatea pe perioada de vara este seceta ,urmată de vijelii .

Flora comunei Vlădești,judetul Argeș este reprezentată, în principal, de următoarele specii de plante:

In zona pădurilor de foioase ce ocupă zona de de fag. Spre limita superioară a etajului, fagul se amestecă cu bradul sau cu molidul, iar la altitudini mai mici formează păduri cu alte specii de foioase cum sunt: carpenul, mesteacănul,salcâmul frasinul, arțarul, ulmul, jugastrul, cireșul , teiul cu frunză măruntă, cătina Statul arbustiv este alcătuit din arbuști si subarbusti cum sunt: alunul, socul , cornul , murul, zmeurul,

Fauna care trăiește pe comunei Vlădești,judetul Argeș este reprezentată, în principal, de următoarele specii:

Fauna este bogata si variata in concordanta cu condițiile oferite de cadrul natural al zonei de deal in care este amplasata comuna Vlădești . Fauna terestra este bine reprezentata prin: vulpe, lup, ras, jder, urs dihor, pisica sălbatica, nevestuica, bursuc, veverița, iepure, căprioara, mistreț, arici, , cârtita..

Dintre pasări enumerăm: mierla, vrabia, pitigoiul, toiul, gaița, cinteza, coțofana sau tarea, ciocanitoarea, cioara, corbul, cucul, pupăza, graurul, codobatura, rândunica, dumbraveanca, sticletele, potarnichea, pitpalacul..

5.5 Componenta și structura populației comunei VLĂDEȘTI

1. Populația comunei Vlădești după domiciliu este de 3136 locuitori , potrivit datelor provizorii rezultate în urma recensământului populației și locuințelor din anul 2021 , populatia stabila este de 2978 locuitori , cu 3,7 % mai mică față de anul 2011.

2. Componenta și structura populației comunei Vlădești defalcate pe localități componente :

(1)Evoluția generală în dinamica populației este următoarea :

Recensamant 1992	Recensamant 2002	Recensământ 2011	Recensământ 2021 date provizorii
TOTAL: Comuna Vlădești=3062	TOTAL: Comuna Vlădești =3210	TOTAL: Comuna Vlădești =3184	TOTAL: Comuna Vlădești = 3136 din care 2978



Proiect cofinanțat din Fondul Social European prin Programul Operațional Capacitate Administrativă 2014 -2020

Axa prioritara 1: Administrație publică și sistem judiciar accesibile și transparente

Componenta 1: CP14/2021- pentru regiunile mai puțin dezvoltate - Consolidarea capacității ONGurilor și partenerilor sociali de a se implica în formularea și promovarea dezvoltării la nivel local

Operatiunea: Introducerea de sisteme și standarde comune în administrația publică locală ce optimizează procesele orientate către beneficiari în concordanță cu SCAP

Titlul proiectului: Cetatenie activa si interactiva la Vladesti

Cod SIPOCA 1009/Cod MYSMIS 151541

Beneficiar: ASOCIATIA INEDITRAVEL

locuitori, din care:	locuitori, din care:	locuitori, din care :	locuitori populatie stabilă ,
sat Vladesti=2570	sat Vladesti = 2737	sat Vlădești=2741	
Sat Coteasca =239	Sat Coteasca = 271	Sat Coteasca =273	
Sat Putina =169	Sat Putina = 150	Sat Putina =139	
Sat Drăghescu=84	Sat Drăghescu = 52	Sat Drăghescu=31	

S-au declarat români cca 90 % din populatie . Populatia de etnie romă este a doua ca pondere.

Populatia activă are un loc de muncă în procent de cca 85 % in mod special in domeniul constructiilor de masini (Platforma Dacia-Renault).In timpul liber ocupatia principală a locuitorilor este agricultura și creșterea animalelor in gospodărie. Cea mai mare parte a producției este pentru consum propriu.

(4) Conform datelor de la Evidenta Populatiei –SPCLEP Campulung, dinamica populatiei in ultimii 6 ani este urmatoarea :

Anul 2017	Anul 2018	Anul 2019	Anul 2020	Anul 2021	Anul 2022
3198	3183	3180	3156	3141	3136
locuitori	locuitori	locuitori	locuitori	locuitori	locuitori

5.6 Agricultura și dezvoltarea rurală

Conform datelor statistice, România deține locul al șaselea în Europa din perspectiva suprafeței agricole utilizate, motiv pentru care eficiența agricolă, consolidarea exploatațiilor agricole și a întreprinderilor de procesare alimentară sunt o prioritate atat la nivel national ,dar si local.

Comuna Vlădești are o suprafață totală de 3887 ha ,conform PUG aprobat in anul 2004 ,terenurile sunt intravilane si extravilane :

- In intravilan	420 ha (aprobat in anul 2004) Suprafata propusa la actualizatrea PUG 2023 este de 503,18 ha.
- In extravilan	3467 ha
Suprafata agricolă –total, din care	1627 ha
- arabil	471 ha(predominat : cartofi si porumb)
-fanețe	212 ha
-pășuni	555 ha
-livezi	389 ha (predominat: pruni si meri)
Suprafata ocupată de păduri drumuri , curti si alte terenuri neproductive	2260 ha



Proiect cofinanțat din Fondul Social European prin Programul Operațional Capacitate Administrativă 2014 -2020

Axa prioritara 1: Administrație publică și sistem judiciar accesibile și transparente

Componenta 1: CP14/2021- pentru regiunile mai puțin dezvoltate - Consolidarea capacității ONGurilor și partenerilor sociali de a se implica în formularea și promovarea dezvoltării la nivel local

Operațiunea: Introducerea de sisteme și standarde comune în administrația publică locală ce optimizează procesele orientate către beneficiari în concordanță cu SCAP

Titlul proiectului: Cetatenie activa si interactiva la Vladesti

Cod SIPOCA 1009/Cod MYSMIS 151541

Beneficiar: ASOCIATIA INEDITRAVEL

Terenurile arabile sunt cultivate cu porumb si cartofi. Cultivarea pamantului se face individual de proprietari ,iar cea mai mare parte a productiei este pentru consum propriu.

Funcțiunea economică a comunei Vlădești ,judetul Argeș este mixtă, prin desfasurarea de activitati economice in domeniul constructiilor, cahle de teracota/ cărămidă si agricultură prin cultivarea terenurilor agricole si cresterea animalelor.

Comuna Vlădești este situată in zona de deal. Suprafata agricolă reprezinta 41 % din totalul suprafetei comunei Vlădești Terenul arabil este cultivat in cea mai mare parte cu porumb și cartofi , urmate de legume si grâu . Cresterea animalelor a reprezentat o ocupație de bază a locuitorilor,insă in prezent efectivele de animale sunt in scădere ,in mod special efectivele de bovine .

5.7 Rețeaua rutieră a comunei VLĂDEȘTI

Accesul in comuna Vlădești din DN 73 se face prin drumul judetean DJ 732 Stalpeni-Aninoasa - Câmpulung ,care face legătura cu DN 73 Câmpulung –Curtea de Argeș .

Comuna este traversată de urmatoarele căi de acces :

- ✚ **DJ 732** , pornește din DN 73 , traversează localitățile Stâlpeni –Bălilești si Vlădești si se îndreaptă către localitatea Aninoasa care face legatura cu DN 73 Pitesti –Câmpulung și DN 73 Câmpulung –Curtea de Argeș .

Drumuri comunale clasificate , conform legii , situate pe raza comunei Vlădești:

- ✚ **DC 7** Bălilesti (DJ 732) –Bratia-Vlădesti (DJ 732)- traverseaza comuna Vlădesti cu intrare in satul Coteasca si iesire in satul Vlădești la drumul judetean DJ
- ✚ **DC 8** Coteasca Drăghescu - Se formează din DC 7 satul Coteasca ,la intersectia cu strada Bisericii Prislop , pană in satul Drăghescu la hotar cu satul Ulita din comuna Bălilesti
- ✚ **DC 10** Schitu-Golești- Vlădești- formează din comuna Schitu-Golesti,traveseaza comuna |Godeni in satul Capu Piscului se continua pe raza comunei Vladesti prin islazul comunal Bahna pana la intersectia cu DC 7 -la Podul Bahna peste râul Bratia in satul Vlădești .

**Proiect cofinanțat din Fondul Social European prin Programul Operațional Capacitate Administrativă 2014 -2020**

Axa prioritara 1: Administrație publică și sistem judiciar accesibile și transparente

Componenta 1: CP14/2021- pentru regiunile mai puțin dezvoltate - Consolidarea capacității ONGurilor și partenerilor sociali de a se implica în formularea și promovarea dezvoltării la nivel local

Operatiunea: Introducerea de sisteme și standarde comune în administrația publică locală ce optimizează procesele orientate către beneficiari în concordanță cu SCAP

Titlul proiectului: Cetatenie activa si interactiva la Vladesti

Cod SIPOCA 1009/Cod MYSMIS 151541

Beneficiar: ASOCIATIA INEDITRAVEL

Reteaua de strazi si drumuri vicinale **cadastrate** :

DRUMURI DE INTERES LOCAL STRĂZI din SATELE COTEASCA , DRĂGHESCU și PUTINA				
Nr. crt.	Denumire bunului	Elemente de identificare	anul dobandirii/ dării in folosinta	Situatia juridica /denumire act proprietate /sau alte acte /nr cadastral
1	Drum comunal DC 7 Bălilesti (DJ 732) – Bratia-Vlădești (DJ 732) strada Coteasca	Satele Putina si Coteasca Se formează din DJ732 , comuna Bălilești ,satul Bratia ,traverseaza comuna Vlădești cu intrare in satul Coteasca si iesire in satul Vlădești la drumul judetean DJ 732 format din 2 tronsoane : Tronson 1 Satul Coteasca si satul Putina de la intrare in Coteasca pana la Podul Bahnei peste raul Bratia (,intersectia cu DC 10) Lungime = 3,770 Km Suprafață = 55877 mp Imbracaminte de asfaltat Tronson 2 Satul Vlădești Se formeaza de la Podul Bahna peste râul Bratia , pâna la intersectia	1900/	Tronson 1 CF 81050 Tronson 2 CF 81054

**Proiect cofinanțat din Fondul Social European prin Programul Operațional Capacitate Administrativă 2014 -2020**

Axa prioritara 1: Administrație publică și sistem judiciar accesibile și transparente

Componenta 1: CP14/2021- pentru regiunile mai puțin dezvoltate - Consolidarea capacității ONGurilor și partenerilor sociali de a se implica în formularea și promovarea dezvoltării la nivel local

Operatiunea: Introducerea de sisteme și standarde comune în administrația publică locală ce optimizează procesele orientate către beneficiari în concordanță cu SCAP

Titlul proiectului: Cetatenie activa si interactiva la Vladesti

Cod SIPOCA 1009/Cod MYSMIS 151541

Beneficiar: ASOCIATIA INEDITRAVEL

		cu drumul județean DJ 732 Lungime = 0,345 Km Suprafață = 3325 mp Imbracaminte : asfalt		
2	Drum comunal DC 8 Coteasca-Drăghescu strada Drăghescu	Sat Coteasca și Drăghescu Se formează din DC 7 ,la intersectia cu strada Bisericii Prislop , până in satul Drăghescu la hotar cu satul Ulita din comuna Bălilesti Lungime = 4,235 Km Suprafață = 40678 mp, din care In satul Coteasca L= 0,582 Km asfaltat	1900	CF 81049
3	Drum comunal DC 10 Schitu-Golești- Vlădești Strada Putina	Satul Putina Tronson 1 Se formeaza de la intersectia cu DC 7 - la Podul Bahna peste râul Bratia ,pană in islazul comunal Bahna . Lungime = 2,401 Km Suprafață = 24274 mp Drum local pietruit	1900	CF 81075
4	Strada Primăverii	Sat . Coteasca Se formeaza din DC 7, cu intrarea la nr. imobil 84A-89 Drum local pietruit Lungime = 0,160	1900	CF 81072

**Proiect cofinanțat din Fondul Social European prin Programul Operațional Capacitate Administrativă 2014 -2020**

Axa prioritara 1: Administrație publică și sistem judiciar accesibile și transparente

Componenta 1: CP14/2021- pentru regiunile mai puțin dezvoltate - Consolidarea capacității ONGeurilor și partenerilor sociali de a se implica în formularea și promovarea dezvoltării la nivel local

Operatiunea: Introducerea de sisteme și standarde comune în administrația publică locală ce optimizează procesele orientate către beneficiari în concordanță cu SCAP

Titlul proiectului: Cetatenie activa si interactiva la Vladesti

Cod SIPOCA 1009/Cod MYSMIS 151541

Beneficiar: ASOCIATIA INEDITRAVEL

		Km Suprafață = 933 mp		
5	Strada Valea cu Meri	Sat . Coteasca Se formeaza din DC 7 cu ramoficație spre DC 8 și intrare spre nr. imobil 62 Drum local pietruit Lungime = 0,573 Km Suprafață = 5087 mp	1900	CF 81051
6	Strada Brigăzii	Sat . Coteasca Se formeaza din DC 7 cu intrarea la nr. imobil 58, 59 Drum local pietruit Lungime = 0,229 Km Suprafață = 1179 mp	1900	CF 81058
7	Strada Căpianu	Sat . Coteasca Se formeaza din DC 7 cu intrarea la nr. imobil 52-55 Drum pietruit Lungime =0,347 Km Suprafață = 4138 mp	1900	CF 81057
8	Strada Moisoiu	Sat . Coteasca Se formeaza din DC 7 cu intrarea la nr. imobil 38-45 Drum local pietruit Lungime = 0,216 Km Suprafață = 2056 mp	1900	CF 81074
9	Strada Nicorești	Sat . Coteasca Se formeaza din DC 7 cu intrarea la nr. imobil 31-37	1900	CF 81055

**Proiect cofinanțat din Fondul Social European prin Programul Operațional Capacitate Administrativă 2014 -2020**

Axa prioritara 1: Administrație publică și sistem judiciar accesibile și transparente

Componenta 1: CP14/2021- pentru regiunile mai puțin dezvoltate - Consolidarea capacității ONGeurilor și partenerilor sociali de a se implica în formularea și promovarea dezvoltării la nivel local

Operațiunea: Introducerea de sisteme și standarde comune în administrația publică locală ce optimizează procesele orientate către beneficiari în concordanță cu SCAP

Titlul proiectului: Cetatenie activa si interactiva la Vladesti

Cod SIPOCA 1009/Cod MYSMIS 151541

Beneficiar: ASOCIATIA INEDITRAVEL

		Drum local pietruit Lungime = 0,162 Km Suprafață = 829 mp		
10	Strada Coteasca	Sat . Coteasca Tronson 1 Se formeaza din DC 7 cu intrarea la nr. imobil 72-73 Drum local pietruit Lungime = 0,112 Km Suprafață = 471 mp	1900	CF 81056
11	Strada Coteasca	Sat . Coteasca Tronson 2 Se formeaza din DC 7 cu intrarea la nr. imobil 46 Drum local pietruit Lungime = 0,263 Km Suprafață = 1049 mp	1900	CF 81059
12	Strada Coteasca	Sat . Coteasca Tronson 3 Se formeaza din DC 7 cu intrarea la nr. imobil 56-57 Drum local pietruit Lungime = 0,320 Km Suprafață = 1668 mp	1900	CF 81071
13	Strada Drăghescu	Sat . Drăghescu Tronson 1 Se formeaza din DC 8 cu intrarea la nr. imobil nr. 27- 28 Drum local pietruit Lungime = 0,220 Km Suprafață = 1201 mp	1900	CF 81076
14	Strada Valea Silii	Sat . Putina	1900	CF 81078

**Proiect cofinanțat din Fondul Social European prin Programul Operațional Capacitate Administrativă 2014 -2020**

Axa prioritara 1: Administrație publică și sistem judiciar accesibile și transparente

Componenta 1: CP14/2021- pentru regiunile mai puțin dezvoltate - Consolidarea capacității ONGurilor și partenerilor sociali de a se implica în formularea și promovarea dezvoltării la nivel local

Operațiunea: Introducerea de sisteme și standarde comune în administrația publică locală ce optimizează procesele orientate către beneficiari în concordanță cu SCAP

Titlul proiectului: Cetatenie activa si interactiva la Vladesti

Cod SIPOCA 1009/Cod MYSMIS 151541

Beneficiar: ASOCIATIA INEDITRAVEL

		Tronson 1 Se formeaza din DC 7, cu ramificație spre str. Făgărășenilor, str. Dobrițe și acces la terenurile agricole Drum local pietruit și de pământ Lungime = 1,518 Km Suprafață = 8651 mp		
15	Strada Făgărășenilor	Sat . Putina Se formeaza din str. Dobrițe, cu ramificație spre str. Valea Siliu Drum local pietruit Lungime = 1,347 Km Suprafață = 7808 mp	1900	CF 81073
16	Strada Loviștenilor	Sat . Putina Se formeaza din DC 7 cu intrarea la nr. imobil 26-30 Drum local pietruit Lungime = 0,124 Km Suprafață = 675 mp	1900	CF 81060
17	Strada Dobrițe	Sat . Putina Se formeaza din str. Loviștenilor cu ieșire în str. Valea Siliu(tronson 1) și str. Făgărășenilor. Drum local pietruit Lungime = 0,315 Km Suprafață = 1923 mp	1900	CF 81067
18	Strada Plăieșilor	Sat . Putina Se formeaza din DC	1900	CF 81070

**Proiect cofinanțat din Fondul Social European prin Programul Operațional Capacitate Administrativă 2014 -2020**

Axa prioritara 1: Administrație publică și sistem judiciar accesibile și transparente

Componenta 1: CP14/2021- pentru regiunile mai puțin dezvoltate - Consolidarea capacității ONGurilor și partenerilor sociali de a se implica în formularea și promovarea dezvoltării la nivel local

Operatiunea: Introducerea de sisteme și standarde comune în administrația publică locală ce optimizează procesele orientate către beneficiari în concordanță cu SCAP

Titlul proiectului: Cetatenie activa si interactiva la Vladesti

Cod SIPOCA 1009/Cod MYSMIS 151541

Beneficiar: ASOCIATIA INEDITRAVEL

		7 cu intrarea la nr. imobil 31-38 Drum local pietruit Lungime = 0,412 Km Suprafață = 2164 mp		
19	Strada Gării	Sat . Putina Se formeaza din DC 7 cu ramificație spre DC 7 și terenurile agricole(pe lângă pârâul Bahna) Drum local pietruit și de pământ Lungime = 0,639 Km Suprafață = 3893 mp	1900	CF 81065
20	Strada Runcu	Sat . Putina Se formeaza din DC 10 până în islazul comunal Runcu Drum local pietruit și de asfaltat Lungime = 1,030 Km Suprafață = 8315 mp	1900	CF 81061
21	Drum vicinal Putina DE 428	Sat Putina, Drum local pietruit și de pamânt format din 2 tronsoane : Tronson 1-Drum local pietruit Se formeaza din DC 10 ,pana in pârâul Bahna Lungime = 0,236 km Suprafață = 1566 mp Tronson 2-	1900	Tronson 1 CF 81066 Tronson 2 CF 81064

**Proiect cofinanțat din Fondul Social European prin Programul Operațional Capacitate Administrativă 2014 -2020**

Axa prioritara 1: Administrație publică și sistem judiciar accesibile și transparente

Componenta 1: CP14/2021- pentru regiunile mai puțin dezvoltate - Consolidarea capacității ONGurilor și partenerilor sociali de a se implica în formularea și promovarea dezvoltării la nivel local

Operațiunea: Introducerea de sisteme și standarde comune în administrația publică locală ce optimizează procesele orientate către beneficiari în concordanță cu SCAP

Titlul proiectului: Cetatenie activa si interactiva la Vladesti

Cod SIPOCA 1009/Cod MYSMIS 151541

Beneficiar: ASOCIATIA INEDITRAVEL

		Drum local de pământ Se formeaza din pârâul Bahna, prin pădure, cu acces la proprietatile si terenurile agricole din catunul Putina Lungime = 1,652 km Suprafață = 8832 mp		
22	Drum vicinal DE 988	Sat . Coteasca Se formeaza din DC 7, până în zăvoiuil râului Bratia Drum local de pamant Lungime = 0,521 Km Suprafață = 2771 mp	1900	CF 81062
23	Drum vicinal Valea Silii	Sat . Putina Tronson 2 Se formeaza din DC 7 până în râul Bratia Drum local pietruit Lungime = 0,163 Km Suprafață = 1855 mp	1900	CF 81053
24	Drum vicinal Căpianu	Sat . Coteasca Se formeaza din DC 7 cu intrare la terenurile agricole spre râul Bratia Drum de pamant Lungime =0,226 Km Suprafață = 1103 mp	1900	CF 81063
25	Drum vicinal DE 1080	Sat . Drăghescu Se formeaza din DC 8 (la troiță) până in	1900	CF 81068

**Proiect cofinanțat din Fondul Social European prin Programul Operațional Capacitate Administrativă 2014 -2020**

Axa prioritara 1: Administrație publică și sistem judiciar accesibile și transparente

Componenta 1: CP14/2021- pentru regiunile mai puțin dezvoltate - Consolidarea capacității ONGurilor și partenerilor sociali de a se implica în formularea și promovarea dezvoltării la nivel local

Operațiunea: Introducerea de sisteme și standarde comune în administrația publică locală ce optimizează procesele orientate către beneficiari în concordanță cu SCAP

Titlul proiectului: Cetatenie activa si interactiva la Vladesti

Cod SIPOCA 1009/Cod MYSMIS 151541

Beneficiar: ASOCIATIA INEDITRAVEL

		islazul comunal Prislop Drum local de pamant Lungime = 0,816 Km Suprafață = 5390 mp		
26	Drum vicinal DE 1270	Sat Drăghescu Se formeaza din DC 8 , pe Valea Ulitei până in islazul comunal Prislop Lungime = 0,615 Km Suprafață = 6851 mp	1900	CF 81069
DRUMURI DE INTERES LOCAL - STRĂZI din SATUL VLĂDEȘTI				
Nr. crt.	Denumire bunului	Elemente de identificare	anul dobândirii/ darii in folosinta	Situatia juridica /denumire act proprietate /sau alte acte /nr cadastral
27	Strada Școlii	Sat Vlădești Se formeaza din DJ 732 cu ramificație spre str. Ogrăzeni, str. Roghină, str. Racherilor Drum local asfaltat și pietruit Lungime = 2,00 Km Suprafață = 14177 mp	1900	HCL 18/29.03.2021
28	Strada Racherilor	Sat Vlădești Se formeaza din DJ 732 cu ramificație spre str. Sâmbeteni și str. Școlii Drum local pietruit Lungime = 1,70 Km Suprafață = 9816 mp	1900	HCL 18/29.03.2021
29	Strada Valea Lacului	Sat Vlădești Tronson 1 Se formeaza din DJ 732 cu ramificație spre str.	1900	HCL 18/29.03.2021

**Proiect cofinanțat din Fondul Social European prin Programul Operațional Capacitate Administrativă 2014 -2020**

Axa prioritara 1: Administrație publică și sistem judiciar accesibile și transparente

Componenta 1: CP14/2021- pentru regiunile mai puțin dezvoltate - Consolidarea capacității ONGurilor și partenerilor sociali de a se implica în formularea și promovarea dezvoltării la nivel local

Operațiunea: Introducerea de sisteme și standarde comune în administrația publică locală ce optimizează procesele orientate către beneficiari în concordanță cu SCAP

Titlul proiectului: Cetatenie activa si interactiva la Vladesti

Cod SIPOCA 1009/Cod MYSMIS 151541

Beneficiar: ASOCIATIA INEDITRAVEL

		Moldovenilor Drum local asfaltat și pietruit Lungime = 1,1 Km Suprafață = 6795 mp		
30	Strada Valea Lacului	Sat Vlădești Tronson 2 Se formeaza din str. Valea Lacului cu ramificație spre str. Sâmbeteni Drum local pietruit Lungime = 1,4 Km Suprafață = 5680 mp	1900	HCL 18/29.03.2021
31	Strada Grădina Mare	Sat Vlădești Se formeaza din strada Pierșunaru cu ramificație spre str. Georgienilor și str. Pierșunaru Drum local pietruit Lungime = 1,35 Km Suprafață = 6783 mp	1900	HCL 18/29.03.2021
32	Strada Pierșunaru	Sat Vlădești Se formeaza din DJ 732 cu ramificație spre str. Dealul Ristei și str. Grădina Mare Drum local pietruit Lungime = 1,23 Km Suprafață = 7301 mp	1900	HCL 18/29.03.2021
33	Strada Dealul Ristei	Sat Vlădești Se formeaza din DJ 732 cu ramificație spre str. Pierșunaru Drum local pietruit Lungime = 0,81 Km Suprafață = 4145 mp	1900	HCL 18/29.03.2021
34	Strada Băhneni	Sat Vlădești Se formeaza din DJ 732 cu intrarea la nr. imobil 633-639. Drum local pietruit Lungime = 0,21 Km Suprafață = 1020 mp	1900	HCL 18/29.03.2021

**Proiect cofinanțat din Fondul Social European prin Programul Operațional Capacitate Administrativă 2014 -2020**

Axa prioritara 1: Administrație publică și sistem judiciar accesibile și transparente

Componenta 1: CP14/2021- pentru regiunile mai puțin dezvoltate - Consolidarea capacității ONGurilor și partenerilor sociali de a se implica în formularea și promovarea dezvoltării la nivel local

Operațiunea: Introducerea de sisteme și standarde comune în administrația publică locală ce optimizează procesele orientate către beneficiari în concordanță cu SCAP

Titlul proiectului: Cetatenie activa si interactiva la Vladesti

Cod SIPOCA 1009/Cod MYSMIS 151541

Beneficiar: ASOCIATIA INEDITRAVEL

35	Strada Georgienilor	Sat Vlădești Se formeaza din DJ 732 cu ramificație spre str.Grădina Mare și str. Dealul Bisericii Drum local pietruit Lungime = 0,70 Km Suprafață = 3846 mp	1900	HCL 18/29.03.2021
36	Strada Poiana Mare	Sat Vlădești Se formeaza din DJ 732 cu ramificație spre str.Dealul Bisericii și str. Aurei Drum local asfaltat și pietruit Lungime = 1,45 Km Suprafață = 8117 mp	1900	HCL 18/29.03.2021
37	Strada Dealul Bisericii	Sat Vlădești Se formeaza din str. Georgienilor cu ramificație spre str. Bisericii de Jos și str Poiana Mare Drum local pietruit Lungime = 1,21 Km Suprafață = 6751 mp	1900	HCL 18/29.03.2021
38	Strada Bisericii de Jos	Sat Vlădești Se formeaza din DJ 732 cu ramificație spre str.Dealul Bisericii Drum local asfaltat și pietruit Lungime = 0,39 Km Suprafață = 3193 mp	1900	HCL 18/29.03.2021
39	Strada Aurei	Sat Vlădești Se formeaza din DJ 732 cu ramificație spre str. Poiana Mare și str. Coasta cu Brazi Drum local pietruit Lungime = 1,85 Km Suprafață = 8474 mp	1900	HCL 18/29.03.2021
40	Strada Coasta cu Brazi	Sat Vlădești Se formeaza din DJ 732	1900	HCL 18/29.03.2021

**Proiect cofinanțat din Fondul Social European prin Programul Operațional Capacitate Administrativă 2014 -2020**

Axa prioritara 1: Administrație publică și sistem judiciar accesibile și transparente

Componenta 1: CP14/2021- pentru regiunile mai puțin dezvoltate - Consolidarea capacității ONGurilor și partenerilor sociali de a se implica în formularea și promovarea dezvoltării la nivel local

Operațiunea: Introducerea de sisteme și standarde comune în administrația publică locală ce optimizează procesele orientate către beneficiari în concordanță cu SCAP

Titlul proiectului: Cetatenie activa si interactiva la Vladesti

Cod SIPOCA 1009/Cod MYSMIS 151541

Beneficiar: ASOCIATIA INEDITRAVEL

		cu ramificație spre str.Aurei și str. Merilor Drum local pietruit Lungime = 1,45 Km Suprafață = 7316 mp		
41	Strada Merilor	Sat Vlădești Se formeaza din DJ 732 cu ramificație spre str.Coasta cu Brazi și str. Țigăilor Drum local pietruit Lungime = 0,95 Km Suprafață = 4469 mp	1900	HCL 18/29.03.2021
42	Strada Țigăilor	Sat Vlădești Se formeaza din DJ 732 cu ramificație spre str. Merilor Drum local pietruit Lungime = 0,55 Km Suprafață = 3040 mp	1900	HCL 18/29.03.2021
43	Strada Valea lui Dan	Sat Vlădești Se formeaza din DJ 732 cu intrarea la nr. imobil 841-859 Drum local pietruit Lungime = 1,40 Km Suprafață = 8648 mp	1900	HCL 18/29.03.2021
44	Strada La Stelea	Sat Vlădești Se formeaza din DJ 732 cu intrarea la nr. imobil 73-75 Drum local pietruit Lungime = 0,65 Km Suprafață = 2437mp	1900	HCL 18/29.03.2021
45	Strada Podul Bahnei	Sat Vlădești Se formeaza din DJ 732 până în râul Bratia Drum local asfaltat Lungime = 0,35 Km Suprafață = 2376 mp	1900	HCL 18/29.03.2021
46	Strada Poienari	Sat Vlădești Se formeaza din DJ 732, până în zăvoiuil râului Bratia	1900	HCL 18/29.03.2021

**Proiect cofinanțat din Fondul Social European prin Programul Operațional Capacitate Administrativă 2014 -2020**

Axa prioritara 1: Administrație publică și sistem judiciar accesibile și transparente

Componenta 1: CP14/2021- pentru regiunile mai puțin dezvoltate - Consolidarea capacității ONGurilor și partenerilor sociali de a se implica în formularea și promovarea dezvoltării la nivel local

Operațiunea: Introducerea de sisteme și standarde comune în administrația publică locală ce optimizează procesele orientate către beneficiari în concordanță cu SCAP

Titlul proiectului: Cetatenie activa si interactiva la Vladesti

Cod SIPOCA 1009/Cod MYSMIS 151541

Beneficiar: ASOCIATIA INEDITRAVEL

		Drum local pietruit Lungime = 0,50 Km Suprafață = 2689 mp		
47	Strada Râului	Sat Vlădești Se formeaza din DJ 732 până în zăvoiul râului Bratia Drum local pietruit Lungime = 0,21 Km Suprafață = 895 mp	1900	HCL 18/29.03.2021
48	Strada Moldovenilor	Sat Vlădești Se formeaza din DJ 732 cu ramificație spre str. Valea Lacului Drum local pietruit Lungime = 0,92 Km Suprafață = 5432 mp	1900	HCL 18/29.03.2021
49	Strada Ogrăzeni	Sat Vlădești Se formeaza din str. Școlii cu acces la terenurile agricole Drum local pietruit Lungime = 0,55 Km Suprafață = 2852 mp	1900	HCL 18/29.03.2021
50	Strada Generalului	Sat Vlădești Se formeaza din DJ 732 cu intrarea la nr. imobil 674 A, 675 Drum local pietruit Lungime = 0,25 Km Suprafață = 1328 mp	1900	HCL 18/29.03.2021
51	Strada Florilor	Sat Vlădești Se formeaza din DJ 732 cu intrarea la nr. imobil 701A-706 Drum local pietruit Lungime = 0,17 Km Suprafață = 822 mp	1900	HCL 18/29.03.2021
52	Strada Valea Badii	Sat Vlădești Se formeaza din DJ 732 cu intrarea la nr. imobil 874-875 Drum local pietruit Lungime = 0,18 Km	1900	HCL 18/29.03.2021

**Proiect cofinanțat din Fondul Social European prin Programul Operațional Capacitate Administrativă 2014 -2020**

Axa prioritara 1: Administrație publică și sistem judiciar accesibile și transparente

Componenta 1: CP14/2021- pentru regiunile mai puțin dezvoltate - Consolidarea capacității ONGurilor și partenerilor sociali de a se implica în formularea și promovarea dezvoltării la nivel local

Operațiunea: Introducerea de sisteme și standarde comune în administrația publică locală ce optimizează procesele orientate către beneficiari în concordanță cu SCAP

Titlul proiectului: Cetatenie activa si interactiva la Vladesti

Cod SIPOCA 1009/Cod MYSMIS 151541

Beneficiar: ASOCIATIA INEDITRAVEL

		Suprafață = 540 mp		
53	Strada Fierăstrău	Sat Vlădești Se formeaza din DJ 732, până la râul Bratia Drum local pietruit Lungime = 0,25 Km Suprafață = 1277 mp	1900	HCL 18/29.03.2021
54	Strada Bisericii de Sus	Sat Vlădești Se formeaza din DJ 732, până la biserica Tăierea Capului Sf. Ioan Botezătorul Drum local pietruit Lungime = 0,12 Km Suprafață = 609 mp	1900	HCL 18/29.03.2021
55	Strada Roghină	Sat Vlădești Se formeaza din str. Școlii, până la hotarul cu comuna Aninoasa Drum local pietruit Lungime = 0,40 Km Suprafață = 1393 mp	1900	HCL 18/29.03.2021
56	Strada La Tei	Sat Vlădești Se formeaza din DJ 732, până în zăvoiul râului Bratia Drum local pietruit Lungime = 0,49 Km Suprafață = 1876 mp	1900	HCL 18/29.03.2021
57	Intrare Tinichigiilor	Sat Vlădești Se formeaza din DJ 732 cu intrarea la nr. imobil 627, 628 drum local pietruit Lungime = 0,08 Km Suprafață = 374 mp	1900	HCL 18/29.03.2021
58	Strada Nevrințu	Sat Vlădești Se formeaza din DJ 732 până la râul Bratia Drum local pietruit Lungime = 0,47 Km Suprafață = 2087 mp	1900	HCL 18/29.03.2021

**Proiect cofinanțat din Fondul Social European prin Programul Operațional Capacitate Administrativă 2014 -2020**

Axa prioritara 1: Administrație publică și sistem judiciar accesibile și transparente

Componenta 1: CP14/2021- pentru regiunile mai puțin dezvoltate - Consolidarea capacității ONGurilor și partenerilor sociali de a se implica în formularea și promovarea dezvoltării la nivel local

Operatiunea: Introducerea de sisteme și standarde comune în administrația publică locală ce optimizează procesele orientate către beneficiari în concordanță cu SCAP

Titlul proiectului: Cetatenie activa si interactiva la Vladesti

Cod SIPOCA 1009/Cod MYSMIS 151541

Beneficiar: ASOCIATIA INEDITRAVEL

59	Strada Malul Gârlei	Drum pietruit (DJ 732 – râul Bratia – DC 7), alcătuit din 2 tronsoane : I.Tronson 1 dreapta Bratiei,sat Vlădești : Lungime = 1,767 Km Suprafață = 11.004 mp	1900	Carte funciară nr. 80498 , 80499 , 80487 , 80494 , 80490 ,
		II.Tronson 2 stânga Bratiei,sat Coteasca Drum pietruit Lungime - 0,224 Km Suprafață- 1772 mp ,	1900	CF 80493, CF 80488
60	Strada Valea Ursului	sat Vlădești Lungime= 725 km Suprafață = 8505 mp	1900	CF 80629
61	Drum vicinal DE 117	Sat Vlădești Se formeaza din DJ 732 până la râul Bratia(pe lângă pârăul Valea Mică) Drum local pietruit Lungime = 0,50 Km Suprafață = 2390 mp	1900	HCL 18/29.03.2021
62	Drum vicinal DE 496	Sat Vlădești Se formeaza din DJ 732 până la râul Bratia(pe lângă pârăul Drăghina) Drum local pietruit Lungime = 0,50 Km Suprafață = 3327 mp	1900	HCL 18/29.03.2021
63	Drum vicinal DE 588	Sat Vlădești Se formeaza din str. Valea Lacului cu trecere prin livada Sâmbeteni, spre bazinul de apă,cu	1900	HCL 18/29.03.2021

**Proiect cofinanțat din Fondul Social European prin Programul Operațional Capacitate Administrativă 2014 -2020**

Axa prioritara 1: Administrație publică și sistem judiciar accesibile și transparente

Componenta 1: CP14/2021- pentru regiunile mai puțin dezvoltate - Consolidarea capacității ONGurilor și partenerilor sociali de a se implica în formularea și promovarea dezvoltării la nivel local

Operatiunea: Introducerea de sisteme și standarde comune în administrația publică locală ce optimizează procesele orientate către beneficiari în concordanță cu SCAP

Titlul proiectului: Cetatenie activa si interactiva la Vladesti

Cod SIPOCA 1009/Cod MYSMIS 151541

Beneficiar: ASOCIATIA INEDITRAVEL

		iesire str. Racherilor Drum local pietruit Lungime = 0,8 Km Suprafață = 3162 mp		
--	--	--	--	--

A) . Drumuri de interes județean

Drumul județean DJ 732, Stâlpeni (DN 73) - Vlădești - Slănic (DN 73 C) cu o lungime de 7,60 Km asfalt pe teritoriul comunei Vlădești, judetul Argeș .

B) . Drumuri de interes local**1. Drumuri comunale clasificate :**

1.1) Drum comunal DC 7 Bălilesti (DJ 732) –Bratia-Vlădești ,(DJ 732), strada Coteasca , cu o lungime de 4,115 Km asfalt ,pe teritoriul comunei Vlădești, judetul Argeș .

1.2) Drum comunal DC 10 Schitu-Golești- Vlădești în lungime totală de de 6,80 km , pietruit. Se formeaza de la intersectia cu DC 7 -la Podul Bahna peste râul Bratia cu o lungime de 3,84 Km pe raza comunei Vladesti , din care 2,401 Km până în islazul comunal Bahna conform măsurătorilor cadastrale .

1.3) DC 8 Coteasca –Drăghescu în lungime de 5,0 km din care asfaltat pe o lungime de 582

5.8. Poduri și podețe

Nr crt.	Denumire curs apă	Denumire sat	Denumire pod	Observatii
1	râul Bratia	Vlădești – Coteasca –Putina Pozitia kilometrică 7+350-11+800 pe DC 7	Pod din beton si covor asfaltic cu tabiler metalic, pe DC 7 L = 62 ml ,	leaga satul Vlădești de satele Coteasca ,Drăghescu si Putina
		Vlădesti - Coteasca punctul Ruginoasa	Pod rutier intre satele Vlădesti - Coteasca	Pod rutier propus a fi realizat cu finantare prin CNI .S.A
2	pârîul Bahna	Putina	Podet din beton cu covor asfaltic pe strada Coteasca - DC 7 ,punctul La Bahna	Reabilitat si extins in anul 2020 de primărie



Proiect cofinanțat din Fondul Social European prin Programul Operațional Capacitate Administrativă 2014 -2020

Axa prioritara 1: Administrație publică și sistem judiciar accesibile și transparente

Componenta 1: CP14/2021- pentru regiunile mai puțin dezvoltate - Consolidarea capacității ONGurilor și partenerilor sociali de a se implica în formularea și promovarea dezvoltării la nivel local

Operatiunea: Introducerea de sisteme și standarde comune în administrația publică locală ce optimizează procesele orientate către beneficiari în concordanță cu SCAP

Titlul proiectului: Cetatenie activa si interactiva la Vlădești

Cod SIPOCA 1009/Cod MYSMIS 151541

Beneficiar: ASOCIATIA INEDITRAVEL

3	pârâul Valea Bisericii	Vlădești	Podet pe structura metalică – pe strada Poiana Mare,punctul Cămin centru	Podete contruite de primărie cu tevi de de la fostul sistem de alimentare cu apă Vlădești de jos (dezafectat)
4	pârâul Pieșunaru	Vlădești	Podet pe structura metalică – pe strada Pierșunaru punctul La Miriță	
5	pârâul Pierșunaru	Vlădești	Podet pe structura metalică – pe strada Pierșunaru punctul La Stoica	
6	pârâul Valea Ursului	Vlădești	Podet pe structura metalică – pe strada Brânzarilor –Malul Gârlei ,punctul Brânzari	
7	pârâul Valea Ursului	Vlădești	Podet pe structura metalică – pe strada Valea Ursului punctul La Barbu	
8	pârâul Valea Mare (Manu)	Vlădești	Podet pe structura metalică – pe strada Coasta cu Brazi ,punctul La Stroe	
9	pârâul Valea Mică (Frumoasă)	Vlădești	Podet pe structura metalică – pe strada Scolii ,punctul La Miriceii	
10	pârâul Valea lui Ion Negru	Vlădești	Podet din beton intre strada Georgienilor și Grădina Mare	Pod existent in punctul Valea lui Ion Negru



Proiect cofinanțat din Fondul Social European prin Programul Operațional Capacitate Administrativă 2014 -2020

Axa prioritara 1: Administrație publică și sistem judiciar accesibile și transparente

Componenta 1: CP14/2021- pentru regiunile mai puțin dezvoltate - Consolidarea capacității ONGurilor și partenerilor sociali de a se implica în formularea și promovarea dezvoltării la nivel local

Operațiunea: Introducerea de sisteme și standarde comune în administrația publică locală ce optimizează procesele orientate către beneficiari în concordanță cu SCAP

Titlul proiectului: Cetatenie activa si interactiva la Vladesti

Cod SIPOCA 1009/Cod MYSMIS 151541

Beneficiar: ASOCIATIA INEDITRAVEL

11	pârâul Valea lui Dan	Vlădești	Pod dalat pe strada Valea lui Dan	Construit de primarie in anul 2019 cu achizitia de dale de beton armat
12	pârâul Valea cu Meri	Coteasca	Podet din beton pe strada Valea cu Meri	punctul la Măceși

d) PUNȚI

- Puntea pietonală peste **râul Bratia** în punctul Vlădești centru,
- Puntea pietonală peste **râul Bratia** în punctul Ruginoasa ,

5.9 Transportul public local

Situatia existenta privind transportul public local in comuna Vladesti Transportul public de calatori este asigurat de catre firme private , dupa un program regulat, care asigura legatura dintre comuna Vladesti si localitatile si orasele invecinate : Stalpeni Campulung, Mioveni, si Pitesti

Serviciul de transport public local este organizat și funcționează în baza Ordonanței Guvernului nr. 86/2001 privind serviciile de transport public local de călători, aprobată cu modificări și completări prin Legea nr. 284/2002. Transportul elevilor pe raza UAT Vlădești se realizeaza cu 2 microbuze scolare.

Aceasta problema permanenta necesita măsuri imediate pentru a aduce sistemul la nivelul de întreținere din propriile activități. Un sistem efectiv și stabil de transport public local este acela care îndeplinește cerințele utilizatorilor săi și care este suportabil pentru plătitorii de taxe.

În perioada 2021-2027, cele mai importante aspecte ce trebuie luate în considerare sunt următoarele:

a) transportul public trebuie sa fie percept de către publicul larg ca fiind un mijloc de transport: suportabil, confortabil și avantajos; pentru ca aceasta cerinta sa fie atinsa, sunt necesare investiții periodice în mijloacele de transport și infrastructura aferentă pentru a se asigura ca declinul calității actuale a serviciului oferit este stopat. În același timp, sunt necesare scheme de imbunatatire a managementului traficului care sa acorde prioritate transportului public, inclusiv măsuri pentru restrangerea utilizării mașinilor personale, cum ar fi parcare controlată în centrele orașelor.

b) exista o nevoie urgenta de reevaluare a rețelei stradale ce este folosită de transportul public și a tipurilor mijloacelor de transport ce pot fi folosite. Aceasta va necesita o analiza pentru a determina dacă rețeaua actuala poate fi optimizata și dacă îndeplinește necesitățile pasagerilor existenți și potențiali.

c) considerând succesul relativ al microbuzului ca o forma de transport atractiva, vor fi luati în calcul operatorii privati de microbuze care vor continua sa opereze, în timp ce se asigura disponibilitatea resurselor adecvate pentru compania municipala de autobuze. Pentru a evita dublarea



Proiect cofinanțat din Fondul Social European prin Programul Operațional Capacitate Administrativă 2014 -2020

Axa prioritara 1: Administrație publică și sistem judiciar accesibile și transparente

Componenta 1: CP14/2021- pentru regiunile mai puțin dezvoltate - Consolidarea capacității ONGurilor și partenerilor sociali de a se implica în formularea și promovarea dezvoltării la nivel local

Operațiunea: Introducerea de sisteme și standarde comune în administrația publică locală ce optimizează procesele orientate către beneficiari în concordanță cu SCAP

Titlul proiectului: Cetatenie activa și interactiva la Vladesti

Cod SIPOCA 1009/Cod MYSMIS 151541

Beneficiar: ASOCIATIA INEDITRAVEL

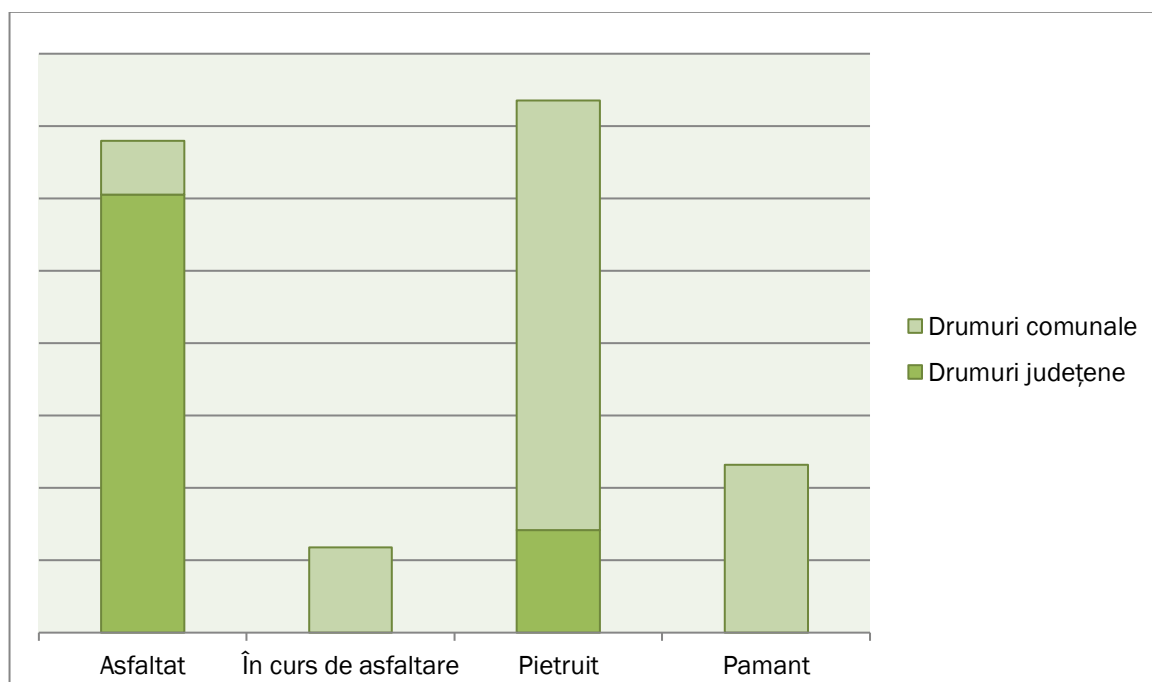
rutelor, se va asigura ca exista concurenta pentru rute și nu competiție pe călători transportați pe aceeași ruta.

Este necesar un pachet important de măsuri de investiții pentru a facilita revenirea sectorului la un nivel susținut. Programele de investiții realiste și suportabile trebuie pregătite pentru a acoperi necesitățile transportului public din localitatea noastră.

Aceste programe trebui sa aibă în vedere corelarea rețelilor de transport public local cu celelalte servicii de transport public județean, regional și național, prin coordonarea graficelor de circulație / operare ale operatorilor acestora.

Participarea sectorului privat trebuie luată în considerare, în special acolo unde fondurile locale sunt reduse. În acest scop, va fi evaluată posibilitatea de a introduce scheme de tip PPP pentru gestiunea serviciului și finanțarea infrastructurii aferente acestuia.

In prezent, starea drumurilor publice este satisfacatoare .



Proiect cofinanțat din Fondul Social European prin Programul Operațional Capacitate Administrativă 2014 -2020

Axa prioritara 1: Administrație publică și sistem judiciar accesibile și transparente

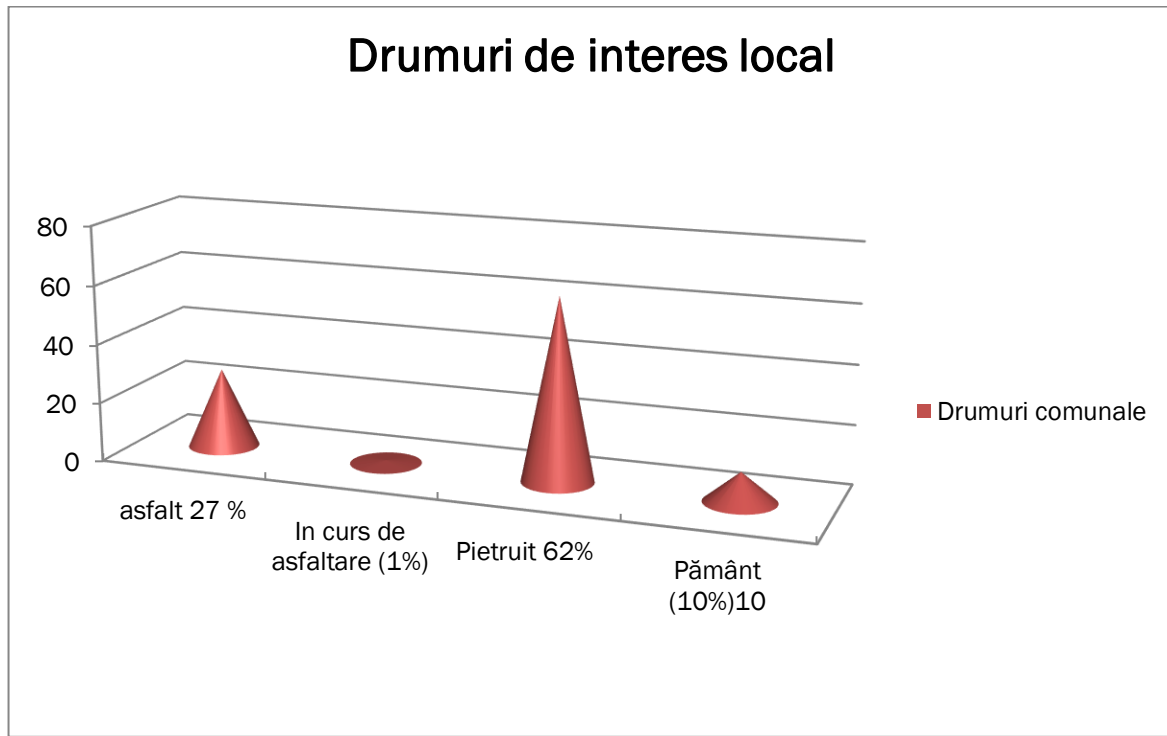
Componenta 1: CP14/2021- pentru regiunile mai puțin dezvoltate - Consolidarea capacității ONGeurilor și partenerilor sociali de a se implica în formularea și promovarea dezvoltării la nivel local

Operațiunea: Introducerea de sisteme și standarde comune în administrația publică locală ce optimizează procesele orientate către beneficiari în concordanță cu SCAP

Titlul proiectului: Cetatenie activa si interactiva la Vladesti

Cod SIPOCA 1009/Cod MYSMIS 151541

Beneficiar: ASOCIATIA INEDITRAVEL



Obiective In domeniul infrastructurii rutiere conform Strategiei de dezvoltare locală in perioada 2021 -2027,

- Realizarea unui numar minim de 2 statii de asteptare calatori;
- Modernizarea statiilor asteptare calatori existente pe raza comunei Vladesti.
- Modernizarea transportului public scolar prin achizitionarea de mijloace de transport moderne .

- Realiarea obiectivului „, Pista pentru biciclete in UAT Comuna Vladesti, judetul Arges in cadrul programului *de realizare a pistelor pentru biciclete* al Administrației Fondului pentru Mediu

-Modernizarea si reabilitarea drumurilor publice dupa cum urmeaza:

- MODERNIZARE DC 8 COTEASCA-DRĂGHESCU L = 2,84 KM,
- MODERNIZARE DC10 SCHITU-GOLEȘTI-VLĂDEȘTI, LUNGIME 6,800 Km, in asociere cu comuneie Schitu-Golesti si Godeni din care in comuna Vlădești 3,854 KM,



Proiect cofinanțat din Fondul Social European prin Programul Operational Capacitate Administrativa 2014 -2020

Axa prioritara 1: Administrație publică și sistem judiciar accesibile și transparente

Componenta 1: CP14/2021- pentru regiunile mai puțin dezvoltate - Consolidarea capacității ONGurilor și partenerilor sociali de a se implica în formularea și promovarea dezvoltării la nivel local

Operatiunea: Introducerea de sisteme și standarde comune în administrația publică locală ce optimizează procesele orientate către beneficiari în concordanță cu SCAP

Titlul proiectului: Cetatenie activa si interactiva la Vladesti

Cod SIPOCA 1009/Cod MYSMIS 151541

Beneficiar: ASOCIATIA INEDITRAVEL

- MODERNIZARE SI REABILITARE drumurilor de interes local pe o LUNGIME TOTALĂ de 15 KM

- MODERNIZARE SI REABILITARE TROTUARE , LUNGIME 1,000 KM IN COMUNA VLADESTI

Circulatia rutiera

Caile de comunicatie rutiere sunt constituite din:

➤ DRUMURI JUDETENE

- DJ 732 – 7,4 km din DN 73 Pitesti-Câmpulung , pana la limita comuna Aninoasa

➤ DRUMURI COMUNALE clasificate

- DC 7 - 4,07 km ,din satul ULITA (BALILESTI) ,COTEASCA, pana in VLADESTI, cu iesire in DJ 732
- DC 8 - 5,00 km ,din DJ 732 ,satul COTEASCA pana in satul DRĂGHESCU,
- DC 10- 6,800 Km,din DN 73 SCHITU-GOLEȘTI, pana in VLĂDEȘTI, cu iesire in DJ 732, din care pe raza comunei Vladesti 3,85 Km



Satul de resedinta Vlădești se dezvoltă de-a lungul drumului județean DJ 732
 Satele Coteasca și Putina se dezvoltă de-a lungul drumului comunal DC7 și DC 10
 Satul Drăghescu se dezvoltă de-a lungul drumului comunal DC 8



Proiect cofinanțat din Fondul Social European prin Programul Operațional Capacitate Administrativă 2014 -2020

Axa prioritara 1: Administrație publică și sistem judiciar accesibile și transparente

Componenta 1: CP14/2021- pentru regiunile mai puțin dezvoltate - Consolidarea capacității ONGurilor și partenerilor sociali de a se implica în formularea și promovarea dezvoltării la nivel local

Operatiunea: Introducerea de sisteme și standarde comune în administrația publică locală ce optimizează procesele orientate către beneficiari în concordanță cu SCAP

Titlul proiectului: Cetatenie activa si interactiva la Vladesti

Cod SIPOCA 1009/Cod MYSMIS 151541

Beneficiar: ASOCIATIA INEDITRAVEL

Lungimea totală a drumurilor care traverseaza comunai Vladestii este de **65, 50 km**, incluzand drumurile clasificate si drumurile de interes local (strazi, ulițe, drumuri vicinale)

Din punct de vedere structural, rețeaua de drumuri se prezinta astfel (km):

DJ 732	Asfaltat	7,600 km
	In curs de asfaltare	-
	Pietruit	-
DC 7	Asfaltat	4,070
	In curs de asfaltare	-
	Pietruit	-
DC 8	Asfaltat	0,582 km .
	In curs de asfaltare	-
	Pietruit	3,478 km
	Pământ	1,000 Km
DC 10	Asfaltat	0,345 Km.
	In curs de asfaltare	-
	Pietruit	2,401 km
	Pamant	1,100 Km
Străzi, Ulițe, drumuri neclasificate, drumuri de interes local si de exploatare	Asfaltat	4,83 Km
	In curs de asfaltare	2,0 km
	Pietruite	33,80 km .
	pământ	4,30 km

Capitolul VI PATRIMONIUL COMUNEI VLĂDESTI, JUDETUL ARGES,

Bunurile imobile din patrimoniul COMUNEI VLĂDESTI, JUDETUL ARGES, astfel cum sunt definite la art. 537 din Codul civil. ART. 537 Bunurile imobile, sunt imobile terenurile, izvoarele și cursurile de apă, plantațiile prinse în rădăcini, construcțiile și orice alte lucrări fixate în pământ cu caracter permanent, platformele și alte instalații de exploatare a resurselor submarine situate pe platoul continental, precum și tot ceea ce, în mod natural sau artificial, este încorporat în acestea cu caracter permanent.

**Proiect cofinanțat din Fondul Social European prin Programul Operațional Capacitate Administrativă 2014 -2020**

Axa prioritara 1: Administrație publică și sistem judiciar accesibile și transparente

Componenta 1: CP14/2021- pentru regiunile mai puțin dezvoltate - Consolidarea capacității ONGurilor și partenerilor sociali de a se implica în formularea și promovarea dezvoltării la nivel local

Operatiunea: Introducerea de sisteme și standarde comune în administrația publică locală ce optimizează procesele orientate către beneficiari în concordanță cu SCAP

Titlul proiectului: Cetatenie activa si interactiva la Vladesti

Cod SIPOCA 1009/Cod MYSMIS 151541

Beneficiar: ASOCIATIA INEDITRAVEL

6.1 .. INVENTARUL BUNURILOR IMOBILE DIN DOMENIUL PUBLIC AL COMUNEI VLĂDEȘTI, JUDEȚUL ARGEȘ.

Nr. crt.	Denumire bunului	Elemente de identificare		anul dobandirii/ darii in folosinta	Situatia juridica /denumire act proprietate /sau alte acte /nr cadastral
		Suprafata	U.M		
1.	Teren baza sportiva scoala Gimnaziala Nr.1 Centru	8760	mp	1950	CF. M.O
2.	Teren Sc.primara Vladesti de Sus	2048	mp	1950	Nr. CADASTRAL 525//2
3.	Teren intravilan Scoala primara Prislop	1700	mp	1950	CF. Nr. Cadastral 80348
4.	Teren intravilan Scoala primara Vladesti-centru	4300	mp	2011	CF. Nr. Cadastral 80039
5.	Teren Poiana Targului (intravilan-7919 mp; extatravilan- 6032 mp) si PARC Vlădești centru	13951	mp	1950	CF. 80209
6.	Teren intravilan gradinita Valea Lacului	770	mp	1950	CF. Nr. Cadastral 80352
7.	Teren intravilan si extravilan fost terasament linie CFF	48998	mp	2011	Act de schimb
8.	Teren intravilan Camin Cultural Vlădești centru	2437	mp	1950	CF. Nr. Cadastral 80351
9.	Teren intravilan pct.Camin Centru destinat targurilor	4717	mp	2019	CF. 80350
10.	Teren intravilan dispensar medical uman	830	mp	2011	CF. M.O
11.	Teren intravilan Scoala.generala nr. 1Vladesti-centru „Grădinita si Biblioteca	24109	mp	1950	CF. 80132
12.	Teren extravilan fost rezervor apa Vlădești de jos	600	mp	2011	M.O
13.	Teren intravilan gradinita Valea Ursului	677	mp	1950	CF 80349.
14.	Teren baza sportiva si Camin Cultural Vladesti de Sus	10058	mp	2000	CF. 80038



UNIUNEA EUROPEANĂ

Programul Operațional Capacitate Administrativă
Competența face diferență!Instrumente Structurale
2014-2020**Proiect cofinanțat din Fondul Social European prin Programul Operațional Capacitate Administrativă 2014 -2020**

Axa prioritara 1: Administrație publică și sistem judiciar accesibile și transparente

Componenta 1: CP14/2021- pentru regiunile mai puțin dezvoltate - Consolidarea capacității ONGurilor și partenerilor sociali de a se implica în formularea și promovarea dezvoltării la nivel local

Operațiunea: Introducerea de sisteme și standarde comune în administrația publică locală ce optimizează procesele orientate către beneficiari în concordanță cu SCAP

Titlul proiectului: Cetatenie activa si interactiva la Vladesti

Cod SIPOCA 1009/Cod MYSMIS 151541

Beneficiar: ASOCIATIA INEDITRAVEL

	(intravilan;extravilan;arabil)				
15.	Teren extravilan gospodarie de apa sat Vlădești ,pct.Sambeteni	1800	mp	2015	CF 80403
16.	TEREN extravilan gospodăria de apă COTEASCA-DRAGHESCU si Putina	2542	mp	2017	CF. 80587
17.	Teren neproductiv extravilan - punctul Ruginoasa ,, dreapta Bratiei,,	25670	mp	2014	CF 80501
18.	Teren neproductiv extravilan - punctul Ruginoasa ,,stânga Bratiei,,	3634	mp	2014	CF 80492; 80489
19.	Teren extravilan IZLAZ BAHNA MARE 1	706 084	mp	1923	CF 80954
20.	Teren extravilan IZLAZ BAHNA MARE 2	13 916	mp	1923	CF 80955
21.	Teren extravilan IZLAZ BAHNA MICĂ	113 899	mp	1923	CF 80953
22.	Teren extravilan IZLAZ RUNCU	288 513	mp	1923	CF 80951
23.	Teren extravilan IZLAZ PRISLOP	400 000	mp	1923	CF 80954
24.	Teren extravilan IZLAZ VALEA URSULUI 1	63 289	mp	1923	CF 80948
25.	Teren extravilan IZLAZ VALEA URSULUI 2	6 190	mp	1923	CF 80949
26.	Teren extravilan IZLAZ STROAVA	41 062	mp	1923	CF 80952
27.	Teren extravilan IZLAZ MODRU	120 000	mp	1923	CF 80957
28.	Pod dalat Drum Bondorica	100	ml	2014	liste inventar
29.	Pod dalat Drum Valea Ursului	95	ml	2014	liste inventar
30.	Punte pietonala peste râul Bratia Vladesti Centru	1	buc	2021	liste inventar
31.	Punte pietonala peste râul Bratia- Ruginoasa	1	buc	2020	liste inventar
32.	Podet pâraul Bahna,pe DC 7	1	buc	2004/2020	liste inventar
33.	Podet strada Coasta cu Brazii	1	buc	2011	liste inventar

**Proiect cofinanțat din Fondul Social European prin Programul Operațional Capacitate Administrativă 2014 -2020**

Axa prioritară 1: Administrație publică și sistem judiciar accesibile și transparente

Componenta 1: CP14/2021- pentru regiunile mai puțin dezvoltate - Consolidarea capacității ONGurilor și partenerilor sociali de a se implica în formularea și promovarea dezvoltării la nivel local

Operațiunea: Introducerea de sisteme și standarde comune în administrația publică locală ce optimizează procesele orientate către beneficiari în concordanță cu SCAP

Titlul proiectului: Cetățenie activă și interactivă la Vladesti

Cod SIPOCA 1009/Cod MYSMIS 151541

Beneficiar: ASOCIATIA INEDITRAVEL

34.	Podet strada Piersunari	2	buc	2015	liste inventar
35.	Podet strada Piersunari	1	buc	2011	liste inventar
36.	Podet strada Branzarilor	1	buc	2011	liste inventar
37.	Podet strada Scolii	1	buc	2015	liste inventar
38.	Podet strada Poiana Mare	1	buc	2018	liste inventar
39.	Podet strada Valea Ursului	1	buc	2016	liste inventar
40.	Podet strada Georgienilor	1	buc	1984	liste inventar
41.	Podet dalat strada Valea lui Dan	1	buc	2019	liste inventar
42.	Podet strada Valea cu Meri	1	buc	1984	liste inventar
43.	Monumente istorice (eroi război mondial Isi II)	3	buc	1924/1946	liste inventar
44.	Cladire Gradinita centru	832	mp	1997	Nr. Cadastral 80132
45.	Cladire Camin Cultural (Centru) ION STROE	394	mp	1952/2009	Nr. Cadastral 80351
46.	Clădire Scoala Gimnaziala nr 1 Vladesti	1462	mp	1968	Nr. Cadastral 80132
47.	Clădire Scoala Primara nr 2 Vladesti de Sus	300	mp	1925	Nr. Cadastral 80039
48.	Cladire Scoala Primara+Gradinita Prislop	196	mp	1932/ 2012	Nr. Cadastral 80248
49.	Clădire Scoala Primara Vladesti- Centru	315	mp	1936	Nr. Cadastral 80039
50.	Clădire Dispensar Uman	460	mp	1980	Monitorul Oficial
51.	Cladire sediu Primarie	422	mp	2005	Nr. Cadastral 80209
52.	Clădire satra lemne primarie	24	mp	2014	liste inventar
53.	Clădire Camin Cultural Vladesti de Sus	218	mp	1952/2014	liste inventar Proces verbal receptie finala
54.	Clădire Baza Sportiva cu teren de fotbal	160	mp	2014	CF. 80038
55.	Clădire Gradinita Valea Lacului	107	mp	2004	Nr. Cadastral 80355
56.	Cladire Gradinita Valea Ursului	176	mp	2007	Nr. Cadastral 80349
57.	Satra lemne Valea Lacului	10	mp	2004	lista inventar

**Proiect cofinanțat din Fondul Social European prin Programul Operațional Capacitate Administrativă 2014 -2020**

Axa prioritara 1: Administrație publică și sistem judiciar accesibile și transparente

Componenta 1: CP14/2021- pentru regiunile mai puțin dezvoltate - Consolidarea capacității ONGurilor și partenerilor sociali de a se implica în formularea și promovarea dezvoltării la nivel local

Operațiunea: Introducerea de sisteme și standarde comune în administrația publică locală ce optimizează procesele orientate către beneficiari în concordanță cu SCAP

Titlul proiectului: Cetatenie activa si interactiva la Vladesti

Cod SIPOCA 1009/Cod MYSMIS 151541

Beneficiar: ASOCIATIA INEDITRAVEL

58.	Magazie lemne Scoala Primara nr 1 Vladesti	15	mp	1950/ renovata	Nr. Cadastral 80039
59.	Magazie Vladesti de Sus	128	mp	1976	Nr. Cadastral 80132
60.	Put sec	10	mp	2003	M.Of lista inventar
61.	Parc de agrement cu fonduri AFM	1	buc	2016	lista inventar, proces verbal receptie finala
62.	Fost sistem de Alimentare cu apa Vladesti de jos(dezafectat) conducte aductiune+ distributie	6,67	km	1997	lista inventar proces- verbal utilizare țevi
63.	Statie pompare apa + puț Vlădești centru	16	mp	1997	lista inventar
64.	Statii autobuz	20	buc	1977/2020	lista inventar
65.	Sistem de alimentare cu apa com. Vlădești, sat Vlădești ,judetul Argeș din care: captare , conducte aductiune , rezervor inmagazinare apă , statie de clorinare , deferizare conducte distributie nr racorduri	F1 H= 150 m F2 H = 200 1760 ml 340 mc, modular otel constructie containerizată 32 781 ml 600		2018	proces- verbal receptie finala nr.2280 /22.05.2018
66.	Sistem de alimentare cu apa com. Vlădești , satele Coteasca Drăghescu si Putina ,judetul Argeș din care: captare , conducte aductiune ,	F1 H= 160 m 20 ml		2020	proces- verbal receptie finala nr.2952/ 08.09.2020

**Proiect cofinanțat din Fondul Social European prin Programul Operațional Capacitate Administrativă 2014 -2020**

Axa prioritara 1: Administrație publică și sistem judiciar accesibile și transparente

Componenta 1: CP14/2021- pentru regiunile mai puțin dezvoltate - Consolidarea capacității ONGurilor și partenerilor sociali de a se implica în formularea și promovarea dezvoltării la nivel local

Operatiunea: Introducerea de sisteme și standarde comune în administrația publică locală ce optimizează procesele orientate către beneficiari în concordanță cu SCAP

Titlul proiectului: Cetatenie activa si interactiva la Vladesti

Cod SIPOCA 1009/Cod MYSMIS 151541

Beneficiar: ASOCIATIA INEDITRAVEL

inmagazinare ,	300 mc, rezervor inmagazinare apa, metalic			
statie de clorinare , deferizare	Statie clorinare si demaganizare, containerizata , 1 buc			
conducte distributie nr .racorduri	12 739 ml 200			

6.2 Monumente istorice

(1) Pe raza comunei Vlădești există următoarele monumente istorice înscrise în Lista Monumentelor Istorice 2004 (LMI 2004) anexă la Ordinul 2314/2004 al Ministrului Culturii și Cultelor ,publicată în Monitorul oficial al României nr. 646 bis din 16 iulie 2004 .

Nr Crt. /nr. curent in LMI 2004	COPD LMI 2004	Denumirea monumetului istoric	Adresa	Datare
1/ 835	AG-II-A-13849	Curtea Boierilor Vlădescu	Sat Vlădești nr. 370 In curtea prof.Mateescu	Sec.XVII
2/836	AG-II-m-A-13849.01	Ruinele culă	Sat Vlădești nr. 370 In curtea prof.Mateescu	Sec.XVII
3/837	AG-II-m-A-13849.02	Biserica „Tăierea Capului Sf Ioan Botezătorul,,	Sat Vlădești nr. 369	Sec.XVII (anul 1657)
4/1016	AG-II-m-A-14023	Cruce de piatra	In centrul	1593 -1602



Proiect cofinanțat din Fondul Social European prin Programul Operațional Capacitate Administrativă 2014 -2020

Axa prioritara 1: Administrație publică și sistem judiciar accesibile și transparente

Componenta 1: CP14/2021- pentru regiunile mai puțin dezvoltate - Consolidarea capacității ONGurilor și partenerilor sociali de a se implica în formularea și promovarea dezvoltării la nivel local

Operatiunea: Introducerea de sisteme și standarde comune în administrația publică locală ce optimizează procesele orientate către beneficiari în concordanță cu SCAP

Titlul proiectului: Cetatenie activa si interactiva la Vladesti

Cod SIPOCA 1009/Cod MYSMIS 151541

Beneficiar: ASOCIATIA INEDITRAVEL

			satului Vlădești, strada Principală ,	
--	--	--	---------------------------------------	--

(2) In comuna Vlădești se află 3 monumente istorice dedicate eroilor căzuți în primul și al II-lea război mondial .Eroii sunt omagiați în fiecare an de „Ziua eroilor„prin grija primarului, a preoților parohi și a Scolii Gimnaziale nr. 1 Vlădești.

6.3 Parcuri și spații verzi

Parcuri și spații verzi amenajate în comuna Vlădești, județul Argeș :

- 3 parcuri de joacă amenajate în curtea Grădinițelor nr.1 Vlădești(cu program normal și prelungit G.P.N. și G P.P.) , Valea Ursului, Valea Lacului ;
- 1 parc de joacă amenajat în curtea Școlii primare Vlădești de Sus ;
- 1 parc de joacă amenajat în satul Coteasca
- un PARC (spațiu verde) în centrul comunei Vladesti realizat prin fonduri de la Agentia Fondului pentru Mediu în cadrul programului "ÎMBUNĂTĂȚIREA CALITĂȚII MEDIULUI PRIN REALIZAREA DE SPAȚII VERZI, COMUNA VLĂDEȘTI, JUDEȚUL ARGHEȘ ", finalizat în anul 2016 .

Capitolul VII INSTITUȚII , POLITICĂ ȘI ADMINISTRAȚIE

Comuna Vlădești este administrată de un primar și un consiliu local compus din 13 Consilieri locali .

7.1 Instituții din domeniul educației :

Învățământul din comună dispune de o bună infrastructură școlară, toate cladirile institutiilor de învățământ au fost reabilitate în perioada 2006-2016.

În comună sunt următoarele instituții de învățământ primar și gimnazial:

- 1) Școala Gimnazială nr. 1 Vlădești ;
- 2) Școala Primară nr. 1 Vlădești centru ;
- 3) Școala Primară nr. 2 Vlădești de Sus ;
- 4) Școala primara Prislop și gradiniță –cu activitatea suspendată din lipsa elevilor, fiind data în folosința Parohiei Prislop pe o perioadă de 5 ani .

De asemenea în comună își desfășoară activitatea 4 grădinițe

- 1) Grădinița cu Program normal Vlădești de Sus
- 2) Grădinița cu Program normal Valea Lacului , (în cătunul de romi)
- 3) Gradinita cu program normal și prelungit Vladesti centru
- 4) Gradinita cu Program normal Valea Ursului (cu activitatea suspendata din lipsa preșcolarilor fiind comasată cu Gradinita Vladesti centru)

Rețeaua școlară a unitatilor de învățământ de pe raza comunei Vlădești se prezintă astfel:



Proiect cofinanțat din Fondul Social European prin Programul Operațional Capacitate Administrativă 2014 -2020

Axa prioritara 1: Administrație publică și sistem judiciar accesibile și transparente

Componenta 1: CP14/2021- pentru regiunile mai puțin dezvoltate - Consolidarea capacității ONGurilor și partenerilor sociali de a se implica în formularea și promovarea dezvoltării la nivel local

Operațiunea: Introducerea de sisteme și standarde comune în administrația publică locală ce optimizează procesele orientate către beneficiari în concordanță cu SCAP

Titlul proiectului: Cetatenie activa si interactiva la Vladesti

Cod SIPOCA 1009/Cod MYSMIS 151541

Beneficiar: ASOCIATIA INEDITRAVEL

-Scoala gimnazială nr. 1 Vlădești unitate cu personalitate juridică avand ca obiect de activitate:

* Invatamant prescolar,cod CAEN 8510

*invatamant primar cod CAEN 8520

* invatamant gimnazial cod CAEN 8531

Structura Rețelei școlare se aprobă anual de Consiliul local în baza avizului conform al Inspectoratului Școlar Județean Argeș , în conformitate cu art. 61 din Legea 1/2011-Legea educației naționale , la propunerea conducerii Școlii gimnaziale nr. 1 Vlădești ,cu avizul conform al Inspectoratului Școlar Județean Argeș

In anul 2021 Comuna Vladesti a realizat obiectivul de investitii ” Reabilitare și amenajare grădinița cu program prelungit în satul Vlădești , comuna Vlădești județul Argeș ” fiind încheiat procesul-verbal de recepție la terminarea lucrărilor nr. 2925 din 06.08.2021 . Incepand cu anul școlar 2022-2023 gradinita functioneaza si in regim de program prelungit GPN si GPP.

7.2 . Instituții din domeniul culturii

Numele și tipul instituțiilor de cultură aflate pe raza teritorială a comunei Vlădești :

-cămin cultural Vlădești centru,

-cămin cultural Vlădești de Sus,

- Biblioteca publică comunală,

Sărbătorile locale sunt următoarele:

- Sărbătoarea „Zilei comunei Vlădești ” în data de 9 mai , sărbătorită , de regulă, în ultima zi de duminică din luna august.

7.3 Instituții din domeniul sănătății :

Numărul și denumirea unităților prin care se asigură asistența medicală pe raza teritorială a comunei Vlădești,județul Argeș :

-Dispensar medical uman cu 2 cabinete medicale individuale si un cabinet stomatologic . Spatiul dispensarului medical ,proprietatea publica comunei Vladesti, sunt concesionate medicilor titulari ai cabinetelor medicale .

Aistenta medicală este asigurata prin cabinetele medicale ale medicilor de familie care functioneaza in cadrul Dispensarului medical uman.

Pentru comunitatea vulnerabilă asistenta medicală este asuigurata de un asistent medical comunitar angajat in in conformitate cu prevederile Ordonantei de Urgentă nr. **18 din 27 februarie 2017** privind asistența medicală comunitară, si ale Hotararea Guvernului nr. 324/2019 de aprobare a Normelor Metodologice privind organizarea, funcționarea și finanțarea activității de asistență medicală comunitară, cu finanțare de la bugetul de stat ,prin Ministerul Sănătății .

Scopul principal al postului : asigurarea furnizării de servicii de asistență medicală comunitară, integrate cu serviciile sociale, flexibile și adecvate nevoilor beneficiarilor, acordate în mediul în care aceștia trăiesc prin utilizarea eficientă a serviciilor acordate în cadrul pachetului de bază, punerea accentului pe prevenție și continuitate a serviciilor.



Proiect cofinanțat din Fondul Social European prin Programul Operațional Capacitate Administrativă 2014 -2020

Axa prioritara 1: Administrație publică și sistem judiciar accesibile și transparente

Componenta 1: CP14/2021- pentru regiunile mai puțin dezvoltate - Consolidarea capacității ONGurilor și partenerilor sociali de a se implica în formularea și promovarea dezvoltării la nivel local

Operațiunea: Introducerea de sisteme și standarde comune în administrația publică locală ce optimizează procesele orientate către beneficiari în concordanță cu SCAP

Titlul proiectului: Cetatenie activa si interactiva la Vladesti

Cod SIPOCA 1009/Cod MYSMIS 151541

Beneficiar: ASOCIATIA INEDITRAVEL

7.4 Instituții din domeniul comunicațiilor

Pe raza comunei Vladesti isi desfasoara activitatea doua agentii postale

- Agentia Postala Vlădești ;

- Agentia Postală Coteasca ;

Ambele agenții funcționează într-un spațiu situat la parterul Dispensarului medical uman. Spațiul este insuficient pentru desfășurarea corespunzătoare a activităților specifice poștei române.

Obiectivul administrației publice locale este acela de a asigura un spațiu corespunzător

Pe raza comunei Vlădești există rețea de telefonie mobilă și de internet .

7.5 Instituții din domeniul asistenței sociale:

Serviciile sociale pe raza teritorială comunei Vlădești sunt asigurate prin compartimentul de asistență socială având ca obiect servicii generale de asistență socială

Anual , se aproba de către Consiliul local al comunei Vladesti ,, Planul anual de acțiune privind serviciile sociale la nivelul comunei Vlădești,” în conformitate cu prevederile legale în vigoare

-292/2011 -[Legea asistenței sociale](#) cu modificările și completările ulterioare

-Ordinul nr. **1086/2018** privind aprobarea modelului-cadru al Planului anual de acțiune privind serviciile sociale administrate și finanțate din bugetul consiliului județean/consiliului local/Consiliului General al Municipiului București

- art. 6 din HG nr. 797 /2017 pentru aprobarea Regulamentelor-cadru de organizare și funcționare ale serviciilor publice de asistență socială și a structurii orientative de personal.

Acordarea serviciilor de asistență socială este concepută ca un sistem de acțiuni specifice ,care trebuie să asigure realizarea obiectivului său major : asistarea persoanelor care din cauza unor motive de natură economică, fizică, psihică sau socială nu au posibilitatea să-și asigure nevoile sociale ,să-și dezvolte propriile capacități și competente pentru integrarea socială .

Planificarea este un proces sistematic prin care Compartimentul de asistență socială din cadrul Primăriei Comunei Vlădești își definește anumite priorități esențiale pentru îndeplinirea misiunii acesteia.

Rolul planificării este de a ajuta Compartimentul :

- să-și definească obiectivele și orientările;
- să-și definească prioritățile și cele mai potrivite acțiuni pe care le va întreprinde;
- să-și identifice măsurile concrete de coordonare a activităților din cadrul instituției
- să-și clarifice resursele pe care le poate folosi și să identifice ce acțiuni trebuie să întreprindă.

Scopul Compartimentului de asistență socială din cadrul Primăriei Comunei Vlădești și anume prevenirea sau limitarea unor situații de dificultate sau vulnerabilitate care pot duce la marginalizare sau excluziune socială. Compartimentul de asistență socială urmărește realizarea scopului prin acordarea de beneficii și servicii sociale. Serviciile sociale acordate se adaptează la nevoile comunității și ale cetățenilor comunei. Acordarea de servicii sociale se bazează pe o evaluare completă și complexă (unde este cazul) a nevoilor solicitanților și



Proiect cofinanțat din Fondul Social European prin Programul Operațional Capacitate Administrativă 2014 -2020

Axa prioritara 1: Administrație publică și sistem judiciar accesibile și transparente

Componenta 1: CP14/2021- pentru regiunile mai puțin dezvoltate - Consolidarea capacității ONGurilor și partenerilor sociali de a se implica în formularea și promovarea dezvoltării la nivel local

Operatiunea: Introducerea de sisteme și standarde comune în administrația publică locală ce optimizează procesele orientate către beneficiari în concordanță cu SCAP

Titlul proiectului: Cetatenie activa si interactiva la Vladesti

Cod SIPOCA 1009/Cod MYSMIS 151541

Beneficiar: ASOCIATIA INEDITRAVEL

intervenția asupra tuturor aspectelor problemelor de rezolvat.În acordarea acestora se asigura.:

- - o atitudine obiectivă, neutră și imparțială față de orice interes politic, economic, religios sau de altă natură.
- - se asigură toate condițiile pentru rezolvarea eventualelor situații de criză în care se găsește solicitantul, avându-se în vedere următoarele caracteristici: calitative, cantitativ adecvate și perioada de timp adecvate.

Grupul țintă (categoriile de beneficiari) identificați după cum urmează:

- A. Copii și familii aflate în dificultate;
- B. Persoane vârstnice;
- C. Persoane cu handicap;
- D. Persoane defavorizate de etnie romă
- E. Alte persoane în situații de risc social

Pentru perioada strategiei 2021-2027 Compartimentul de asistență socială din cadrul comunei Vlădești își propune următoarele obiective generale:

- Înființarea și dezvoltarea unui sistem realist și eficient de servicii sociale la nivelul localității, capabil să asigure incluziunea socială a tuturor categoriilor vulnerabile, creșterea calității vieții, tratament egal, nediscriminare și dreptul la o viață demnă pentru toți locuitorii comunei.
- crearea unui sistem coerent în ceea ce privește activitățile de Asistență Socială și eficientizarea unei baze de date cu privire la beneficiile sociale.

Eficientizarea activității privind acordarea prestațiilor sociale care intră în atribuțiile Compartimentului de Asistență Socială din cadrul Primăriei comunei Vlădești se va realiza prin :

- consultarea persoanelor din cadrul compartimentului și din celelalte compartimente conexe
- stabilirea sarcinilor;
- actualizarea fișelor post;
- actualizarea procedurilor de lucru;
- desemnarea responsabilităților ;
- aducerea la cunoștință și însușirea procedurii de către persoanele cu atribuții în domeniu.
- dezvoltarea și diversificarea serviciilor de natură socială, în funcție de nevoile identificate se va realiza prin:
- identificarea nevoilor prin consultare cu partenerii ,reprezentanți ai beneficiarilor și stabilirea strategiilor de dezvoltare a serviciilor sociale și a unor obiective comune în acest sens;
- folosirea experienței acumulate și consultarea cu personalul implicat în furnizarea de servicii sociale în stabilirea unor obiective concrete;
- repartizarea cazurilor spre organizații sau instituții ,furnizarea de servicii sociale sau de altă natură pentru a asigura continuitatea intervenției.
- îmbunătățirea continuă a calității serviciilor sociale se va realiza prin:
- evaluarea continuă a personalului și a nevoilor de formare profesională a acestora;



Proiect cofinanțat din Fondul Social European prin Programul Operațional Capacitate Administrativă 2014 -2020

Axa prioritara 1: Administrație publică și sistem judiciar accesibile și transparente

Componenta 1: CP14/2021- pentru regiunile mai puțin dezvoltate - Consolidarea capacității ONGurilor și partenerilor sociali de a se implica în formularea și promovarea dezvoltării la nivel local

Operațiunea: Introducerea de sisteme și standarde comune în administrația publică locală ce optimizează procesele orientate către beneficiari în concordanță cu SCAP

Titlul proiectului: Cetatenie activa si interactiva la Vladesti

Cod SIPOCA 1009/Cod MYSMIS 151541

Beneficiar: ASOCIATIA INEDITRAVEL

- asigurarea unor servicii sociale de calitate adaptate nevoilor comunității prin calificarea continuă a personalului;
- folosirea unor metodologii de lucru permanent adaptate nevoilor personalului și beneficiarilor;
- susținerea beneficiarilor în desemnarea unor reprezentanți care să le promoveze interesele;
- monitorizarea și evaluarea continuă a calității serviciilor furnizate prin stabilirea unor indicatori în acest sens;
- acordarea de servicii sociale flexibile ,adaptarea nevoilor beneficiarilor și în funcție de prioritățile identificate în urma evaluării și monitorizării.

Promovarea participării și colaborării între toți factorii implicați în domeniul social se va realiza prin:

- identificarea potențialilor parteneri din comunitate și înaintarea de propuneri de colaborare ;
- încheierea de convenții de parteneriat;
- crearea unei rețele de susținere pentru persoanele aflate în nevoie prin implicarea a cât mai multor factori din comunitate (familie instituții,organizații)în rezolvarea problemelor acestora;
- organizarea unor întâlniri și dezbateri periodice între parteneri beneficiari ,reprezentanți ai instituției și alte persoane interesate.

În domeniul asistenței sociale a **persoanelor vârstnice** comuna Vlădești va desfășura următoarele acțiuni:

- 1) Elaborarea Strategiei locale de dezvoltare a serviciilor sociale , în concordanță cu Strategiile naționale ,prin includerea măsurilor necesare pentru implementare politicilor în domeniul asistenței sociale a persoanelor vârstnice,respectiv măsuri dedicate îngrijirii de lungă durată și îmbătrânirii active conform cu Strategia națională pentru îngrijirea de lungă durată și îmbătrânirea activă pentru perioada 2023-2030 ,aprobată prin HG nr. 1433/2022
- 2) Organizarea de unități de îngrijire la domiciliu prin Serviciul public de asistență socială sau în baza convențiilor de parteneriat și /sau a contractelor de servicii sociale încheiate cu furnizori publici sau privați de servicii sociale care dețin licență de funcționare pentru servicii de îngrijire la domiciliu
- 3) Prevederea în bugetul local a sumelor necesare pentru asigurarea serviciilor de îngrijire la domiciliu și estimarea sumelor necesare de la bugetul de stat .în completare,
- 4) Realizarea demersurilor pentru identificarea și accesarea surselor de finanțare în vederea asigurării dreptului persoanelor vârstnice la serviciile sociale
- 5) Încheierea de protocoale de colaborare în vederea acordării serviciilor comunitare integrate pentru combaterea sărăciei și excluziunii sociale ;
- 6) Recrutarea de voluntari pentru serviciile de îngrijire la domiciliu și a îngrijitorilor informali

Promovarea **prevenției** ca măsură de importanță majoră în activitatea de asistență socială se va realiza prin:

- Identificarea ,informare și consilierea persoanelor aflate în situații de risc ;



Proiect cofinanțat din Fondul Social European prin Programul Operațional Capacitate Administrativă 2014 -2020

Axa prioritara 1: Administrație publică și sistem judiciar accesibile și transparente

Componenta 1: CP14/2021- pentru regiunile mai puțin dezvoltate - Consolidarea capacității ONGurilor și partenerilor sociali de a se implica în formularea și promovarea dezvoltării la nivel local

Operațiunea: Introducerea de sisteme și standarde comune în administrația publică locală ce optimizează procesele orientate către beneficiari în concordanță cu SCAP

Titlul proiectului: Cetatenie activa si interactiva la Vlădești

Cod SIPOCA 1009/Cod MYSMIS 151541

Beneficiar: ASOCIATIA INEDITRAVEL

- implicarea partenerilor si a altor factori interesați din comunitate in activități de prevenție;

Promovarea **bunelor practice** in domeniul asistenței sociale si contribuția la perfecționarea acestui domeniu se va realiza prin;

- crearea de metodologii de lucru flexibile, metode inovatoare sau de bună practică cu alți furnizori de servicii sociale si adaptarea serviciilor sociale furnizate .
- In cadrul primariei este angajat, in baza recomandarilor romilor , un expert local pentru romi care asigura implementarea **Strategiilor Nationale de Imbunatatire a situatiei Romilor**, la nivel local pentru comunitatea de romi din comuna Vlădești .
- Prin HCL nr.64 / 26.11. 2021 Consiliul local al comunei Vlădești **a aprobat Acordul de asociere cu Asociația 5 S** (Suflet, Speranță, Solidaritate, Siguranță, Sprijin), cu sediul in localitatea Pitesti, Str. Gheorghe-Doja, nr.2-4, jud. Arges, in vederea implementarii,, **Serviciului de Ingrijiri la Domiciliu** ”infiintat de Asociația 5 S. Acordul de parteneriat public -privat dintre părți are următoarele obiective:
 - îmbunătățirea calității vieții persoanelor în vârstă aflate în stare de dependență și persoanelor cu dizabilități care necesită servicii de îngrijire la domiciliu.
 - identificarea și informarea reciprocă cu privire la persoane care necesită îngrijiri la domiciliu;
 - satisfacerea nevoilor de îngrijire a persoanelor singure și/sau cu diferite grade de dependență,

7.6 **Instituții în domeniul tineretului și sportului**

Funcționează pe raza teritorială a comunei,Vlădești ,urmatoarele asociatii sportive :

- Asociația sportivă „Partizanu Vlădești” .
- Asociația club sportiv„ Bravo Combat ”

7.7.Culte religioase si asociații :

Pe pe raza teritorială a comunei,Vlădești se afla urmatoarele biserici :

- 1) Biserica ortodoxă cu hramul "Taierea Capului Sf. Ioan Botezatorul", Vlădeștii de Sus,declarat monument istoric
- 2) Biserica ortodoxă cu hramul "Adormirea Maicii Domnului ", Vlădeștii de Jos ,
- 3) Biserica ortodoxă cu hramul "Sfânta Treime ", Prislop,
- 4) Biserica creștină adventistă în satul Vlădești , zona Vlădeștii de Sus .

Asociațiile la care comuna Vlădești ,judetul Argeș a aderat :

- 1) Asociația de Dezvoltare Intercomunitară -SERVSAL, pentru Managementul integrat al deșeurilor solide din județul Argeș
- 2) Asociația „Grupul de acțiune Locală Făgărașul de Sud – Ținutul Posadelor,, .
- 3) Asociația pentru Dezvoltare Intercomunitară –ITI ȚINUTUL PLAI MUȘCELEAN”
- 4) Comuna Vlădești,a aderat la „Convenția Primarilor privind Clima și Energia” (Covenant of Mayors for Climate & Energy)

Proiect cofinanțat din Fondul Social European prin Programul Operațional Capacitate Administrativă 2014 -2020

Axa prioritară 1: Administrație publică și sistem judiciar accesibile și transparente

Componenta 1: CP14/2021- pentru regiunile mai puțin dezvoltate - Consolidarea capacității ONGurilor și partenerilor sociali de a se implica în formularea și promovarea dezvoltării la nivel local

Operațiunea: Introducerea de sisteme și standarde comune în administrația publică locală ce optimizează procesele orientate către beneficiari în concordanță cu SCAP

Titlul proiectului: Cetățenie activă și interactivă la Vlădești

Cod SIPOCA 1009/Cod MYSMIS 151541

Beneficiar: ASOCIAȚIA INEDITRAVEL

- Hramul celor 3 biserici organizate de către preoții parohi .
- Organizarea anuală a 3 târguri tradiționale de „Sf. Gheorghe” „ Sf. Constantin și Elena ”și „Sf. Dimitrie”.

Capitolul VIII ANALIZA DIAGNOSTIC ȘI EVALUAREA SOCIO-ECONOMICĂ ȘI CULTURALĂ

6.1 Metodologia SWOT



8.1 Metodologia SWOT

Analiza SWOT este o metodologie de analiză a unui proiect.

Numele este descriptiv:

Strengths (puncte tari),

Weaknesses (puncte slabe),

Opportunities (oportunități),

Threats (riscuri sau amenințări).

Analiza SWOT prezintă o utilitate deosebită în procesul de stabilire a direcțiilor de dezvoltare a comunității, permițând o gestionare eficientă a resurselor și relațiilor de intercondiționare.

Conducerea primăriei Vlădești trebuie să-și însușească și să promoveze o viziune strategică în ceea ce privește dezvoltarea sa în viitor. Lipsa unei asemenea viziuni ar duce la o activitate administrativă dezorganizată în cadrul căreia se pot rata oportunități și se pot consuma irațional resurse prețioase. Specificitatea unei analize SWOT este dată de faptul că ea studiază în același timp caracteristicile interne ale unui sistem teritorial cât și influențele externe care pot fi de natură pozitivă sau negativă.



Proiect cofinanțat din Fondul Social European prin Programul Operațional Capacitate Administrativă 2014 -2020

Axa prioritara 1: Administrație publică și sistem judiciar accesibile și transparente

Componenta 1: CP14/2021- pentru regiunile mai puțin dezvoltate - Consolidarea capacității ONGurilor și partenerilor sociali de a se implica în formularea și promovarea dezvoltării la nivel local

Operațiunea: Introducerea de sisteme și standarde comune în administrația publică locală ce optimizează procesele orientate către beneficiari în concordanță cu SCAP

Titlul proiectului: Cetatenie activa si interactiva la Vladesti

Cod SIPOCA 1009/Cod MYSMIS 151541

Beneficiar: ASOCIATIA INEDITRAVEL

Fazele analizei SWOT

1. In prima fază se analizează specificul sistemului teritorial analizat adică punctele tari și punctele slabe Punctele tari reprezintă acei factori care conferă atractivitate teritoriului, pe când punctele slabe sunt reprezentate de acei factori care creează obstacole în calea dezvoltării socio- economice, transpunându-se în infrastructură, situație financiară, legislație.
2. În cea de-a doua fază se analizează influențele ce provin din exteriorul sistemului teritorial adică oportunitățile și amenințările.

Procesul decizional bazat pe această analiză trebuie să respecte următoarele direcții:

- *Construiește pe punctele tari;*
- *Elimină punctele slabe;*
- *Exploatează oportunitățile;*
- *Îndepărtează amenințările;*

Unele ”oportunități” și ”amenințări” vor apărea din ”punctele tari” și ”punctele slabe” ale comunei. Amenințările pot fi concrete sau potențiale. Implicații sociale atât ale punctelor forte, cât și ale punctelor slabe determină semnificativ dezvoltarea economică ulterioară a comunei.

8.2 Analiza SWOT comuna Vlădești

Pentru a avea certitudine că politicile și programele existente corespund necesităților de dezvoltare a comunei Vlădești , în cadrul limitărilor impuse de resursele locale disponibile și pentru accesarea fondurilor prin care Uniunea Europeană susține politica de dezvoltare regional s-a impus elaborarea prezentei Strategii de Dezvoltare Locală pentru perioada 2021-2027. Punctele forte și cele slabe sunt legate de localitate și de strategiile acesteia, de modul cum se compară cu concurența.

Oportunitățile și amenințările vin dinspre mediul de piață și din direcția concurenței si , de regulă , sunt factori asupra cărora zona, în general, nu are niciun control.

Analiza SWOT : agricultură

<i>PUNCTE TARI</i>	<i>PUNCTE SLABE</i>
Fertilitatea bună a solului, condiții naturale propice dezvoltării agriculturii capabile să obțină productii ridicate	ponderea mică a tehnologiilor moderne în agricultură, - uzura parcului de mașini agricole; - schimbarile climatice
Potențial ridicat in domeniul agricol vegetal și zootehnic Accesarea fondurilor acordate pentru agricultori	Fărămițarea excesivă a terenului determină practicarea unei agriculturi neperformante si împiedică asocierea fermierilor,
productivitate bună pentru	,Trend demographic negativ,



Proiect cofinanțat din Fondul Social European prin Programul Operațional Capacitate Administrativă 2014 -2020

Axa prioritara 1: Administrație publică și sistem judiciar accesibile și transparente

Componenta 1: CP14/2021- pentru regiunile mai puțin dezvoltate - Consolidarea capacității ONGurilor și partenerilor sociali de a se implica în formularea și promovarea dezvoltării la nivel local

Operatiunea: Introducerea de sisteme și standarde comune în administrația publică locală ce optimizează procesele orientate către beneficiari în concordanță cu SCAP

Titlul proiectului: Cetatenie activa si interactiva la Vladesti

Cod SIPOCA 1009/Cod MYSMIS 151541

Beneficiar: ASOCIATIA INEDITRAVEL

categoriile agricole de fructe ecologice	Scăderea forței de muncă din agricultură, - migrația populației -Sectorul legumicol nu este dezvoltat, produsele existând doar în gospodăriile localnicilor pentru consumul propriu.
--	--

Analiza SWOT : Infrastructură și mediu

PUNCTE TARI

- Orașe importante apropiate: Mioveni, Pitești, Campulung
- Rețea de electricitate ce acoperă toată localitatea;
- Rețea de telefonie mobilă și cablu TV ;
- Suprafețe mari ocupate cu vegetație;
- Suprafețe mari ale intravilanului
- Eforturi. ale autorităților locale de aplicare a legislației privind protecția mediului

PUNCTE SLABE

- Rețea de canalizare inexistentă;
 - Gestionarea deșeurilor necorespunzătoare;
- Lipsa drumurilor asfaltate în unele zone ale comunei ;
- Interesul scăzut al agenților economici în aplicarea legislației privind protecția mediului înconjurător;
- Dotarea insuficientă cu mijloace tehnice și personal pentru intervenții în caz de situații de urgență;

Neefectuarea de lucrări de stabilizare în zonele ce prezintă pericole de alunecări de teren; Pe teritoriul comunei Vlădești isi desfășoară activitatea un numar de cca 100 operatori economici (SRL, AF si IF) numarul fiind variabil ,având la baza urmatoarele activitati principale :

- activitati industriale (constructii, confectionare cahle teracotă / cărămidă , prelucrarea lemnului)
- activitati comerciale (comerț si alimentatie publică).

Analiza SWOT : Economie și mediul de afaceri

PUNCTE TARI

- Potențial existent pentru obținerea de produse ecologice sis au produse tradiționale
- Tradiție economică în diferite ramuri, în special în ceramica;
- Suportul administrației locale oferit noilor investitori;
- Teren arabil cu potențial de diversificare a culturilor;
- Mediu de afaceri favorabil ;
- Sectorul industrial bine dezvoltat datorită amplasării;
- Tradiții locale în cultivarea cerealelor și creșterea animalelor;

PUNCTE SLABE

- Lipsa unui sistem de sprijin pentru implementarea noțiunilor de marketing;
- Slaba implementare a sistemului de asigurare a calității producției și produselor;



Proiect cofinanțat din Fondul Social European prin Programul Operațional Capacitate Administrativă 2014 -2020

Axa prioritara 1: Administrație publică și sistem judiciar accesibile și transparente

Componenta 1: CP14/2021- pentru regiunile mai puțin dezvoltate - Consolidarea capacității ONGurilor și partenerilor sociali de a se implica în formularea și promovarea dezvoltării la nivel local

Operațiunea: Introducerea de sisteme și standarde comune în administrația publică locală ce optimizează procesele orientate către beneficiari în concordanță cu SCAP

Titlul proiectului: Cetatenie activa si interactiva la Vladesti

Cod SIPOCA 1009/Cod MYSMIS 151541

Beneficiar: ASOCIATIA INEDITRAVEL

- Slaba preocupare pentru introducerea noilor tehnologii și pentru activitatea de cercetare-dezvoltare;
- Lipsa canalelor de colectare a produselor agricole;
- Resurse financiare la nivel local, insuficiente pentru susținerea / si /sau promovarea unor investiții;
- Folosirea unor tehnologii vechi, cu productivitate și eficiență economică scăzute;
- Migrația populației tinere și adulte;

Analiza SWOT : Educație, sport și cultură

PUNCTE TARI

- Colaborare bună cu partenerii locali (școală - biserică - primărie- dispensar);
- Relații interumane adecvate;
- Deschiderea cadrelor didactice către perfecționare și utilizarea informațiilor
- Dorința de reușită școlară și profesională prin folosirea de metode interactive în vederea realizării educației;
- Organizarea unor activități extracurriculare;
 - Existența dotărilor în școli;
- Existența unei biblioteci în comună;
- Management școlar adecvat în unitățile de învățământ public;
- Existența obiectivelor culturale de patrimoniu (biserici, mănăstiri în comunele vecine);
- Organizarea periodică a unor manifestări dedicate zilei comunei

PUNCTE SLABE

- Populația școlară în învățământul primar în scădere;
- Resurse materiale insuficiente (tablete, internet) pentru educația școlară online
- Populație preșcolari în scădere;
- Valorificarea insuficientă a spațiilor de educație și de cultură;
- Lipsa unor programe de educație și culturale permanente în cadrul căminelor culturale.
- Posibilități insuficiente de recreere în cadrul școlii;

Analiza SWOT : Sănătate și asistență socială

PUNCTE TARI

- Existența unui dispensar medical umans și a unui cabinet stomatologic
 - Existența unei farmacii
- Personal angajat conform normelor medicale;
- Existența compartimentului de asistență socială în cadrul primăriei;
- Existența unei politici sociale susținută din partea Uniunii Europene
- Accesul facil la serviciile sociale publice de asistență socială;
- Activități de prevenire, limitare și înlăturare a efectelor unor situații care pot genera marginalizarea sau excluderea unor persoane aflate în situații de risc social;
- Număr mic de copii abandonați de familie.

PUNCTE SLABE



Proiect cofinanțat din Fondul Social European prin Programul Operațional Capacitate Administrativă 2014 -2020

Axa prioritara 1: Administrație publică și sistem judiciar accesibile și transparente

Componenta 1: CP14/2021- pentru regiunile mai puțin dezvoltate - Consolidarea capacității ONGurilor și partenerilor sociali de a se implica în formularea și promovarea dezvoltării la nivel local

Operațiunea: Introducerea de sisteme și standarde comune în administrația publică locală ce optimizează procesele orientate către beneficiari în concordanță cu SCAP

Titlul proiectului: Cetatenie activa si interactiva la Vladesti

Cod SIPOCA 1009/Cod MYSMIS 151541

Beneficiar: ASOCIATIA INEDITRAVEL

- Număr insuficient de medici;
- Indicator medic/locuitor necorespunzător;
- Inexistența unui cămin de bătrâni la nivel local sau cel puțin al unui centru de zi Necesitatea consilierii copiilor ai căror părinți sunt plecați în străinătate pe o perioadă mai îndelungată;
- Nivelul de trai scăzut al persoanelor de etnie romă
- Buget redus, necesar domeniului de asistență socială;
- Personal insuficient pentru asistență socială;

Analiza SWOT – Administrația publică locală

Puncte Tari	Puncte Slabe
<ul style="list-style-type: none"> - Sediul intritutiei primariei este amplasat in centrul comunei iar spatiul este adecvat pentru buna desfășurare a activităților publice, - dotarea institutiei cu tehnică de calcul conectată la rețeaua internet, - personalul institutiei are abilitățile necesare utilizării eficiente a acestor resurse ; - comunicarea internă respectă structura ierarhică, relațiile dintre institutie cu mediul extern sunt stabilite prin măsurile legislative,cu rezultate satisfăcătoare; - Îmbunătățirea continua în ceea ce privește comunicărea autorităților locale cu cetățenii comunei ; - Procedurile de emitere a actelor administrative sunt bine stabilite și cunoscute - Consultarea cetenilor pentru investițiile propuse și preluarea de la acestia aoricaror informații necesare bunei desfășurări a activității în cadrul comunei; - Deschiderea administrației publice locale către investiții pentru comunitate; - -asigurarea unui serviciu public de calitate in interesul cetateanului 	<ul style="list-style-type: none"> - Lipsa fondurilor din bugetul local necesare realizării unor investiții locale care sa imbuntateasca serviciile acordate cetatenilor - Resursele alocate sunt insuficiente raportate la necesitățile curente; - Lipsa unui sistem informatic interconectat actualizat, pentru îmbunătățirea comunicării cu populația și soluționarea eficientă a problemelor acestora; -Lipsa de comunicare și planificare comună a unor activități la nivelul instituțiilor publice; - Comunicarea primăriei cu cetățeanul și cu întreaga comunitate nu se realizează in conditii optime - Existența unui segment de populație imbatrinită , - Nu există colaborari cu ale primăriei din alte țări în vederea preluării de bune practice.
Oportunități	Amenințări
<ul style="list-style-type: none"> - Parteneriate cu alte administrații publice locale (Consiliul Județean, Primăriile altor comune, etc.), preluarea modelelor de 	<ul style="list-style-type: none"> - Practicarea unor politici discriminatorii în alocarea resurselor locale; - Procedurile birocratice care măresc timpul și



Proiect cofinanțat din Fondul Social European prin Programul Operațional Capacitate Administrativă 2014 -2020

Axa prioritara 1: Administrație publică și sistem judiciar accesibile și transparente

Componenta 1: CP14/2021- pentru regiunile mai puțin dezvoltate - Consolidarea capacității ONGurilor și partenerilor sociali de a se implica în formularea și promovarea dezvoltării la nivel local

Operațiunea: Introducerea de sisteme și standarde comune în administrația publică locală ce optimizează procesele orientate către beneficiari în concordanță cu SCAP

Titlul proiectului: Cetatenie activa si interactiva la Vladesti

Cod SIPOCA 1009/Cod MYSMIS 151541

Beneficiar: ASOCIATIA INEDITRAVEL

<p>management și administrație precum și pentru formarea personalului din administratia publică;</p> <ul style="list-style-type: none"> - personalul de specialitate si conducerea institutiei poate ajuta cetățanul operativ în rezolvarea unor probleme de interes local ; - Dezvoltarea sentimentului de civic de apartenență la comunitate; - Posibilitatea de a accesa fonduri guvernamentale și europene pentru organizarea de sesiuni de instruire în diverse domenii de activitate atât pentru administrația locală, cât și pentru mediul privat; - Existența oportunităților de finanțare externă sau internă a proiectelor propuse de către administratia locală ; - Incheierea unor parteneriate publice - private la nivelul localitatii în vederea implementării de proiecte comune care au ca scop creșterea economică a zonei; 	<p>costurile cu managementul public;</p> <ul style="list-style-type: none"> - Refuzul achitării unor taxe și impozite din partea cetățenilor, gradul de colectare a acestora este redus; - Nemulțumiri manifestate de către populație generate de măsurile economice și sociale luate de Guvern . <p>-Refuzul cetatenilor in declararea corecta a bunurilor impozabile</p>
--	--

Capitolul IX . INFRASTRUCTURA de UTILITĂȚI PUBLICE

Serviciile comunitare de utilități publice, avute în vedere de prezenta strategie, sunt servicii de interes public local - înființate și organizate de autoritățile administrației publice locale, gestionate și exploatate sub conducerea/coordonarea, responsabilitatea și controlul acestora, prin care se asigura următoarele utilități si servicii de interes public:

- 1) modernizarea si extinderea sistemului de alimentare cu apa;
- 2) finalizarea sistemului de canalizarea și epurarea apelor uzate;
- 3) colectarea, canalizarea și evacuarea apelor pluviale;
- 4) salubritatea localităților și managementul deșeurilor solide;
- 5) modernizarea învățământului prin rabilitearea unitatilor scolare;
- 6) transportul public local;
- 7) iluminatul public ;
- 8) asigurarea intocmirii cadastrului general pentru al comunei Vladesti;
- 9) imbunatatirea serviciilor sanitare pentru polulatie prin accesul la structuri sanitare moderne;



Proiect cofinanțat din Fondul Social European prin Programul Operațional Capacitate Administrativă 2014 -2020

Axa prioritara 1: Administrație publică și sistem judiciar accesibile și transparente

Componenta 1: CP14/2021- pentru regiunile mai puțin dezvoltate - Consolidarea capacității ONGurilor și partenerilor sociali de a se implica în formularea și promovarea dezvoltării la nivel local

Operațiunea: Introducerea de sisteme și standarde comune în administrația publică locală ce optimizează procesele orientate către beneficiari în concordanță cu SCAP

Titlul proiectului: Cetatenie activa si interactiva la Vladesti

Cod SIPOCA 1009/Cod MYSMIS 151541

Beneficiar: ASOCIATIA INEDITRAVEL

9.1 Sistemul de alimentare cu apă potabilă

Rețeaua de alimentare cu apă a comunei Vlădești, județul Argeș este gestionată – prin delegare a gestiunii directe -de Operatorul SC EDILITARE VLĂDEȘTI SRL având cod CAEN 3600 având activitatea principală tratarea, captarea și distribuția apei, societate înființată în subordinea Consiliului Local cu asociat unic comuna Vladesti, jud. Argeș , codul unic de înregistrare 43863269 cu sediul în COMUNA Vlădești ,sat Vlădești, strada Principală ,biroul nr 4, Județul Argeș, cu care s-a încheiat Contract de delegare directă a gestiunii.

Lista bunurilor de retur din domeniul public al comunei Vlădești aferente Sistemului public de alimentare cu apă al comunei Vladesti date prin Contractul de delegare directă a gestiunii Serviciului de alimentare cu apă al comunei Vlădești către SC EDILITARE VLĂDEȘTI SRL se prezintă astfel:

1) Sistem Sat VLĂDEȘTI

Nr. crt.	Denumirea bunului	Elemente de identificare	Anul punerii în funcțiune	Valoare de inventar (lei)
1	Sistem de alimentare cu apă com. Valdești, sat Vlădești, județul Argeș din care: captare , aducțiune , înmagazinare , stație de clorinare , deferizare distribuție nr racorduri	F1 H= 150 m F2 H = 200 1760 ml 340 mc, modular otel construcție containerizată 32 781 ml 700	2018	4.934.131,73

Sursa de alimentare : subterană de mare adâncime, formată din două puturi

1) F1 amplasat în intravilanul satului Vladesti, pe teren stabil și neînundabil, peste drum de Școala nr. 2 .

H = 150 m, Q_{max} = 3,5 l/s , h=100 Mca, P=9,3 KW.

2) F2 în extravilan, în incinta Gospodăriei de apă

H = 200 m, Q_{max} = 3,5 l/s , , h=100 Mca, P=9,3 KW.

Puturile sunt echipate cu câte o pompă submersibilă fiecare, cu următoarele caracteristici tehnice: Q=3,5 L/S h=100 Mca, P=9,3 KW.



Proiect cofinanțat din Fondul Social European prin Programul Operațional Capacitate Administrativă 2014 -2020

Axa prioritara 1: Administrație publică și sistem judiciar accesibile și transparente

Componenta 1: CP14/2021- pentru regiunile mai puțin dezvoltate - Consolidarea capacității ONGurilor și partenerilor sociali de a se implica în formularea și promovarea dezvoltării la nivel local

Operațiunea: Introducerea de sisteme și standarde comune în administrația publică locală ce optimizează procesele orientate către beneficiari în concordanță cu SCAP

Titlul proiectului: Cetatenie activa si interactiva la Vladesti

Cod SIPOCA 1009/Cod MYSMIS 151541

Beneficiar: ASOCIATIA INEDITRAVEL

Pompele submersibile functioneaza automatizat in functie de nivelul apei in rezervor.

Necesarul de apa este de 6,94 l/s

Reteaua de aductiune:

Aductiunile apei de la foraj la rezervorul de inmagazinare se realizeaza prin conducte PEHD Pn10PE 80, Dn=90-125mm.

Lungimea totala este de 1760 m.

De la F1 apa este transportata spre cel de-al doilea put printr-o conducta PEHD, Dn=90mm L=1735m, dupa care diametrul aductiunii este de Dn=125mm, L=15m pana la intrarea in statia de tartare.

De la F2, aductiunea este din coloana PEHD, DN=90MM, L=10M.

Pe aductiunea de la F1 a fost prevazut un camin de golire a conductei in punctul cu cea mai joasa cota, iar in caminul de vane de pe aductiune aflat in incinta Gospodariei de apa, la cota cea mai inalta de pe traseu, a fost prevazut si un ventil de aerisire.

Inmagazinarea apei

Inmagazinarea apei se realizeaza in rezervor cilindric supraterran metalic amplasat pe raza localitatii Vlădești, punctul „Sâmbeteni,, in incinta la gospodariei de apă .

Rezervorul are capacitatea de 340 mc. Si un diametru de 9,90 m Este apasat pe o platformă betonata de 10,80 m, cu o grosime de 25 cm

Statia de pompare

Puturile sunt echipate cu cate o pompa submersibila fiecare, cu urmatoarele carecteristici tehnice:

Pompe submersibile, cu $Q=3.5$ l/s, $H=100$ mCA, $P=9.3$ kW = 2 x 2 buc

Pompele submersibile functioneaza automatizat in functie de nivelul apei in rezervor.

Statie de tratare(deferizare-demanganizare)- $Q=6,94$ l/s - 1 buc.

Container personal LxLxh=6m x 2.4m x 2.4m - 1 buc.

Grup electrogen cu AAR-100kVA/80Kw/400V/1500rot/min/50Hz - 1buc

Statie de tratare a apei (deferizare, demanganizare) containerizata, preuzinata, supraterrana, dimensionata pentru un debit de 6.94l/s Dezinfecția apei prelevate din subteran se face prin intermediul stației de clorinare dotate cu pompe automate de dozare a hipocloritului Toate echipamentele stației de tratare sunt containerizate, racordate intre ele prin instalatii hidraulice exterioare din OL-Zn

. Retea distributie:

Distributia apei se realizeaza gravitacional pe intreg satul Vladesti. Dimensionarea retelei de distributie s-a facut pentru $Q=15,89$ l/s.

Retea de distributie este sub forma ramificata din tuburi PEHD, cu o lungime de 32.781 ml avand diametre cuprinse intre Dn 63 - 200 mm.

Adancimea medie de pozare a conductelor este de 1,30 m (radierul conductei)

Subtravesarea drumului judetean DJ 732 s-a executat prin sistem de foraj orizontal, protejând conducta cu tip de protecție din OL. Lungimea subtraversarilor este de 209 m .

Traseul retelei de distribuție a apei este realizata pe domeniul public.



Proiect cofinanțat din Fondul Social European prin Programul Operațional Capacitate Administrativă 2014 -2020

Axa prioritara 1: Administrație publică și sistem judiciar accesibile și transparente

Componenta 1: CP14/2021- pentru regiunile mai puțin dezvoltate - Consolidarea capacității ONGeurilor și partenerilor sociali de a se implica în formularea și promovarea dezvoltării la nivel local

Operatiunea: Introducerea de sisteme și standarde comune în administrația publică locală ce optimizează procesele orientate către beneficiari în concordanță cu SCAP

Titlul proiectului: Cetatenie activa si interactiva la Vladessti

Cod SIPOCA 1009/Cod MYSMIS 151541

Beneficiar: ASOCIATIA INEDITRAVEL

Pe traseul rețelei de apa sunt amplasate 42 camine de vane, 3 camine de vane+golire, 16 camine de golire si 29 vane ingropate în pamant.

2.Sistem de alimentare cu apă Satele COTEASCA , DRĂGHESCU ȘI PUTINA

Nr. crt.	Denumirea bunului	Elemente de identificare	Anul punerii in funcțiune	Valoare de inventar (lei)
1	Sistem de alimentare cu apa com. Valdesti, satele Coteasca Drăghescu si Putina ,judetul Argeș din care: captare , aductiune , inmagazinare , statie de clorinare , deferizare distributie nr .racorduri	F1 H= 160 m 20 ml 300 mc, rezervor inmagazionare apa, metalic Statie clorinare si demaganizare, containerizata , 1 buc 12 739 ml 200	2020	4 010 525,58 lei

Prin delegarea gestiunii Serviciului de alimentare cu apă al comunei Vlădești către SC EDILITARE VLĂDEȘTI SRL s-au avut în vedere următoarele obiective :

- a) imbunatatirea conditiilor de viața ale utilizatorilor prin promovarea calitatii si eficientei acestor servicii;
- b) dezvoltarea durabilă a serviciilor;
- c) protectia mediului inconjurator.

In vederea asigurarii continuitatii si extinderii serviciilor de apa, Consiliul Local al comunei VLADESTI, in calitate de proprietar, pastreaza responsabilitatea planificarii , finantarii si urmaririi lucrarilor de investitii necesare functionarii sistemelor in conditii de siguranta si la parametrii ceruti prin conditiile tehnice.In acest scop se vor institui proiecte de planificare multianuala a investitiilor, plecandu-se de la un plan director de perspectiva.

Obiectivul conformarii cu aquis-ul comunitar privind calitatea apei potabile este de a proteja sănătatea oamenilor de efectele adverse ale contaminarii apei destinate consumului uman și de a asigura ca apa destinată consumului uman este potabilă și curata.



Proiect cofinanțat din Fondul Social European prin Programul Operațional Capacitate Administrativă 2014 -2020

Axa prioritara 1: Administrație publică și sistem judiciar accesibile și transparente

Componenta 1: CP14/2021- pentru regiunile mai puțin dezvoltate - Consolidarea capacității ONGurilor și partenerilor sociali de a se implica în formularea și promovarea dezvoltării la nivel local

Operațiunea: Introducerea de sisteme și standarde comune în administrația publică locală ce optimizează procesele orientate către beneficiari în concordanță cu SCAP

Titlul proiectului: Cetatenie activa si interactiva la Vladesti

Cod SIPOCA 1009/Cod MYSMIS 151541

Beneficiar: ASOCIATIA INEDITRAVEL

9.2 Sistemul de de canalizare si epurare ape uzate

Comuna Vlădești nu are în prezent sistem de canalizare și stație de epurare în funcțiune.

În anul 2016, s-a întocmit studiul de fezabilitate pentru obiectivele:

1) **“Prima înființare a rețelei publice de apă uzată și stație de epurare, în satul Vlădești, comuna Vlădești, județul Argeș”.** pentru care s-a depus cerere de finanțare ale Programului Național de Dezvoltare Locală- Subprogramul "Modernizarea satului românesc", aprobat prin O.U.G nr.28/2013 – cu modificările și completările ulterioare.

Din lipsa de finanțare proiectul a fost divizat pe etape, fiind **aprobată cererea de finanțare prin Programul Național de Investiții "Anghel Saligny"** a proiectului: **“ Sistem de canalizare și stație de epurare a apelor uzate în satul Vlădești, comuna Vlădești, județul Argeș – etapa I”** în sumă totală de **15.433.608,56 lei (cu TVA)** din care, **buget de stat 15.033.026,76 lei și buget local 400.581,80 lei,**

Sistemul de canalizare propus a se realiza a fost proiectat astfel încât să poată prelua întreaga cantitate de apă menajeră, prin intermediul racordurilor, de la fiecare locuință, instituție publică, societate comercială, și dirijată spre stația de epurare.

Rețeaua de canale colectoare are o lungime totală de 13.500 m, diametru de 250 mm și va fi executată din țevă de PVC, SN4.

Rețeaua de canalizare se pozează pe ambele părți ale drumului județean DJ732 și a străzilor din comună.

Lungimea rețelei de canalizare pe străzi se prezintă astfel:

- DJ 732, L = 3,387m;
- Strada Malul Garlei, L= 910m;
- Strada Poenari, L=359m;
- Strada Gradina Mare, L=1.105m;
- Strada Piersunaru, L=835m;
- Strada Georgienilor, L=1.447m;
- Strada Florilor, L=175m;
- Strada Aurei, L=1.098m;
- Strada Coasta cu Brazi, L=1.287m;
- Strada Merilor, L=894m;
- Strada Tigailor, L=549m;
- Strada Valea lui Dan, L=1.317m;
- Strada Generalului, L=137m;

Reteaua de canalizare va subtraversa drumul județean DJ 732, drumuri asfaltate și fire de vale. Subtraversarea drumului județean DJ732, a drumurilor asfaltate și a firelor de vale, se va executa numai prin foraj orizontal, iar conducta de canalizare se va introduce în conducta metalică de protecție etansată la capete. Generatoarea conductei metalice va fi la minim 1,50 m adâncime de axul drumului și a talvegului.



Proiect cofinanțat din Fondul Social European prin Programul Operațional Capacitate Administrativă 2014 -2020

Axa prioritara 1: Administrație publică și sistem judiciar accesibile și transparente

Componenta 1: CP14/2021- pentru regiunile mai puțin dezvoltate - Consolidarea capacității ONGurilor și partenerilor sociali de a se implica în formularea și promovarea dezvoltării la nivel local

Operațiunea: Introducerea de sisteme și standarde comune în administrația publică locală ce optimizează procesele orientate către beneficiari în concordanță cu SCAP

Titlul proiectului: Cetatenie activa si interactiva la Vladesti

Cod SIPOCA 1009/Cod MYSMIS 151541

Beneficiar: ASOCIATIA INEDITRAVEL

Platforma stației de epurare se va amplasa peste cota de inundabilitate din zonă în partea sus estica a satului vladesti la cca 10 m de malul stâng al paraului valea Ursului și la 90 m de malul drept al raului Bratia , cu urmatoarele caracteristici :

- Tip rețea: ape uzate;
- Lungime rețea de canalizare (colectare): 13.500 metri;
- Număr locuitori echivalenți (beneficiari direcți): 1.100;
- Numar statii pompare = 7
- Număr racorduri = 370
- Stație de epurare: nouă **cu** : Q_n zi med = $110 \text{ m}^3 / \text{zi}$;
 Q_n zi max = $110 \text{ m}^3 / \text{zi}$;
- Unitate de pompare $Q = 150 \text{ m}^3 / \text{zi}$;

2) SISTEM CENTRALIZAT DE CANALIZARE ÎN SATELE COTEASCA, DRĂGHESCU ȘI PUTINA, COMUNA VLĂDEȘTI JUDEȚUL ARGEȘ.”, care prevede realizarea rețelei de alimentare cu apa pentru aceasta fiind necesare urmatoarele investitii:

- Rețea de colectare și transport ape uzate menajere
- Statii de pompare ape uzate menajere
- Conducte de refulare
- Statia de epurare
- Executia de subtraversari și supratraversari;
- 2.1 .Capacități (în unități fizice și valorice);**
- Executia rețelei de distribuție $L=8577 \text{ ml}$
- Executia de subtraversari $L=258.5 \text{ ml}$;
- Executia de camine de vizitare/intersecție 225buc.
- Statii de pompare 5 buc
- Conducte de refulare 634ml
- Bransamente individuale 265 buc
- Statie de epurare $Q=200 \text{ mc/zi}$

2.2 Descrierea investiției :

Retelele de canalizare apă menajera cu curgere gravitacionala se vor realiza din tuburi din PVC-KG cu diametrele $D_e 200 \text{ mm}$ și $D_e 400 \text{ mm}$, conform STAS 3051/91, precizand ca profilul circular din tuburi PVC-KG este avantajos pentru debite mici deoarece nu prezinta o rugozitate mare și are durabilitate crescuta în exploatare. Lungimile traseelor de canalizare menajera realizate din tuburi PVC-KG(cu curgere libera) incluzand lungimile subtraversarilor,, **lungimea totale fiind de L- 8595 ml.**

Deasupra întregii rețele de canalizare la o înaltime de 50 cm deasupra generatoarei superioare a conductei s-a prevazut montarea unei grile de avertizare din polietilena de culoare maro. Distribuția rețelei de canalizare pe strazi , pentru fiecare sat în parte, se prezinta dupa cum urmeaza:

Str. Garii - PVC-KG SN4 D200 -230 ml

Str. Coteasca (DC7) - PVC-KG SN4 D200 -451 ml

Str. Coteasca (DC7) - PVC-KG SN4 D250 -640 ml

Str. Coteasca (DC7) - PVC-KG SN4 D315 -1092 ml

Str. Coteasca (DC7) - PVC-KG SN4 D400 -1080 ml



Proiect cofinanțat din Fondul Social European prin Programul Operațional Capacitate Administrativă 2014 -2020

Axa prioritara 1: Administrație publică și sistem judiciar accesibile și transparente

Componenta 1: CP14/2021- pentru regiunile mai puțin dezvoltate - Consolidarea capacității ONGurilor și partenerilor sociali de a se implica în formularea și promovarea dezvoltării la nivel local

Operatiunea: Introducerea de sisteme și standarde comune în administrația publică locală ce optimizează procesele orientate către beneficiari în concordanță cu SCAP

Titlul proiectului: Cetatenie activa si interactiva la Vladesti

Cod SIPOCA 1009/Cod MYSMIS 151541

Beneficiar: ASOCIATIA INEDITRAVEL

Str. Plaiesilor - PVC-KG SN4 D200 -212ml

Str. Fagarasenilor - PVC-KG SN4 D200 -1051 ml

Str. Lovinestenilor - PVC-KG SN4 D200 -130 ml

Str. Dobrite- PVC-KG SN4 D200 -179ml

Str. Sili - PVC-KG SN4 D200 -527 ml

Str. Primaverii - PVC-KG SN4 D200 -115 ml

Str. Draghescu- PVC-KG SN4 D200 -487 ml

Str. Bisericii Prislop - PVC-KG SN4 D250 -368 ml

Str. Valea cu Meri - PVC-KG SN4 D200 -443 ml

Str. Brigazii - PVC-KG SN4 D200 -233 ml

Str. Coteasca - PVC-KG SN4 D200 -342 ml

Str. Capianu - PVC-KG SN4 D200 -497 ml

Str. Mosoiu - PVC-KG SN4 D200 -196 ml

Str. Nicoresti - PVC-KG SN4 D200 -162 ml

Str. Coteasca (DC7) secundare - PVC-KG SN4 D200 -160 ml.

Pe traseul viitoareii rețele de canalizare menajera a fost prevazut un numar total de 225 de camine cu rol de vizitare/intersectie.

Pentru tranzitarea apei uzate menajere catre statia de epurare si pentru a evita adancimile foarte mari de sapatura sunt necesare 5 statii de pompare.

Conductele de refulare de la cele 5 statii de pompare se vor realiza din tuburi din PEID, PE80 SDR17.6, Pn6. Lungimea totala a conductelor de refulare este L=634 ml si are urmatoare diametre : De90 mm- 14 ml, De 110mm- 620 ml.

Pentru a pune sistemul in functiune cat mai rapid gospodariile din satele satele Coteasca, Draghescu si Putina vor fi bransate la rețeaua de canalizare prin bransament individual in numar de 265 .Acestea consta in camin de bransare la limita de poprietate prefabricat Dn=400 cu capac necarosabil si conducta PVC Sn4 De110 de racordare a acestuia la rețeaua de canalizare proiectata cu o lungime totala de 1855ml.

Statia de epurare

In cadrul proiectului se va realiza o statie de epurare cu capacitatea efectiva de Q=200 mc/zi.

Zona unde este amplasata statia de epurare conforma debitelor medii anuale ale raului Bratia ezte o zona inundabila.De aceea se va realiza un zid de sprijin din beton armat pe trei laturi ale imprejmuirii statiei de epurare pe o lungime de 81 ml.

Durata de realizare = 24 luni

Valoarea totală a investitiei (preturi la nivelul anului 2021) este de **6.499.399,84 lei (cu TVA) din care , buget de stat 6.237.587,94 lei si buget local 261.811,90 lei**

Proiectul este propus a fi realizat cu finantare in cadrul PNRR.

9.4 Rețeaua de gaze

. În prezent în comună nu există rețea de gaze naturale, dar se dorește acest lucru. In acest sens ,prin HCL nr. **34 din 04.08.2020 Consiliul local Vlădești a** aprobat inființarea si realizarea obiectivului de investiții „**Înființare sistem inteligent de distribuție gaze naturale în comuna Vlădești cu satele Vlădești, Coteasca, Drăghescu și Putina, judetul Argeș**”. Si elaborarea Studiului de fezabilitate



Proiect cofinanțat din Fondul Social European prin Programul Operațional Capacitate Administrativă 2014 -2020

Axa prioritara 1: Administrație publică și sistem judiciar accesibile și transparente

Componenta 1: CP14/2021- pentru regiunile mai puțin dezvoltate - Consolidarea capacității ONGurilor și partenerilor sociali de a se implica în formularea și promovarea dezvoltării la nivel local

Operațiunea: Introducerea de sisteme și standarde comune în administrația publică locală ce optimizează procesele orientate către beneficiari în concordanță cu SCAP

Titlul proiectului: Cetatenie activa si interactiva la Vladesti

Cod SIPOCA 1009/Cod MYSMIS 151541

Beneficiar: ASOCIATIA INEDITRAVEL

Ulterior ,prin HCL Vlădești nr.48/27.09.2021 au fost aprobați indicatorii tehnico – economici ai obiectivului de investiții **„Înființare sistem inteligent de distribuție gaze naturale în comuna Vlădești cu satele Vlădești, Coteasca, Drăghescu și Putina, județul Argeș”**. în suma totală de 41.291.002,51 lei, din care C+M = 31.460101,27 lei, conform devizului general ,. întocmit de proiectant **I:R.I.G.C. IMPEX SRL București**, la faza Studiul de Fezabilitate , prin proiectul S.F. nr. 06/2020.

Investiția a fost propusă să fie finanțată din fonduri europene POIM. ,urmand a fi analizată și alte modalități de finanțare, de comun acord cu localitățile vecine,inclusiv prin **PNRR** .

9.4 Sistemul de iluminat public.

În prezent, sistemul de iluminat public este funcțional și este realizat prin corpuri de iluminat cu becuri led și lămpi cu vapori de sodiu/mercur , care se ard sistematic și trebuie mereu înlocuite și astfel existând zone slab luminate.

Pentru modernizarea sistemului public de iluminat public, prin HCL nr. 36 din 26 iulie 2021 Consiliul local al comunei Vladesti a aprobat implementarea obiectivului de investiție „ *cresterea eficienței energetice a infrastructurii de iluminat public în comuna Comuna VLĂDEȘTI,județul Argeș prin Modernizare sistem iluminat public stradal în, județul Argeș*”

Investitor : **Administrația Fondului pentru Mediu.**

Obiectivul general al proiectului este

- modernizarea sistemului de iluminat, prin implementarea de soluții ecologice, în spiritul eficienței energetice și a gestionării inteligente a energiei în infrastructura de iluminat public. Obiectivul specific al proiectului îl reprezintă modernizarea iluminatului public atât pe arterele principale cât și pe străzile secundare ale localităților, (cu minim 400 aparate)
- realizarea sistemului de iluminat public cu aparate de iluminat LED care să respecte standardele și reglementările naționale și europene în ceea ce privește consumul redus de energie electrică, nivelul de echipare, de finisare și de dotare, exigente tehnice ale construcției în conformitate cu cerințele funcționale stabilite prin reglementările tehnice, de patrimoniu și de mediu în vigoare.
- Prin HCL nr. 61 DIN 8 noiembrie 2021 Consiliul local Vlădești a aprobat participarea Comunei VLĂDEȘTI la **Programul** privind creșterea eficienței energetice a infrastructurii de iluminat public și pentru aprobarea indicatorilor tehnico-economici
- pentru proiectul „**MODERNIZARE SISTEM ILUMINAT PUBLIC ÎN COMUNA VLĂDEȘTI, JUDEȚUL ARGES**” cu :

A) Indicatori tehnici:

- Obiectivul se referă la înlocuirea și completarea sistemului de iluminat public în intravilanul comunei VLĂDEȘTI;



Proiect cofinanțat din Fondul Social European prin Programul Operațional Capacitate Administrativă 2014 -2020

Axa prioritara 1: Administrație publică și sistem judiciar accesibile și transparente

Componenta 1: CP14/2021- pentru regiunile mai puțin dezvoltate - Consolidarea capacității ONGurilor și partenerilor sociali de a se implica în formularea și promovarea dezvoltării la nivel local

Operatiunea: Introducerea de sisteme și standarde comune în administrația publică locală ce optimizează procesele orientate către beneficiari în concordanță cu SCAP

Titlul proiectului: Cetatenie activa si interactiva la Vladesti

Cod SIPOCA 1009/Cod MYSMIS 151541

Beneficiar: ASOCIATIA INEDITRAVEL

Modernizarea consta in achizitionarea a **400** corpuri de iluminat ce folosesc tehnologia LED, astfel: **400** corpuri de iluminat cu putere totala instalata proiectata de **14,4 kW**;

Implementare sistem de telegestiune.

Economia de energie rezultată prin realizarea acestui proiect este de: **65,6 %**.

b) Indicatori economici:

Valoarea totală a investiției este de **1.187.943,85 lei inclusiv TVA**,
din care C+M: **1.024.740,24 lei inclusiv TVA**.

PLAN FINANCIAR

	<i>LEI inclusiv TVA</i>		
	Cheltuieli eligibile	Cheltuieli neeligibile	TOTAL
Ajutor public nerambursabil (AFM)	888.019,47		888.019,47
Contribuție proprie + cheltuieli neeligibile	222.004,87	77.919,51	299.924,38
Total	1.110.024,34	77.919,51	1.187.943,85

**Contribuția proprie raportată la valoarea totală CHELTUIELI ELIGIBILE reprezintă 20%)*

Investitia se afla in curs de implementare. A fost incheiat contractul de finantare nr.135 din 30.12.2022 cu Agentia Fondului pentru Mediu.(A.F.M) prin care s-a acordat o finantare nerambursabilă de 888.019,47 lei reprezentand 80 % din valoarea cheltuielilor eligibile .

In concluzie , **Lista de proiecte propuse la finantare Administrației Fondului pentru Mediu prin PNRR este urmatoarea:**

1. Modernizare sistem iluminat public in Comuna Vladesti, Judetul Arges
Programul privind sprijinirea eficienței energetice și a gestionării inteligente a energiei în infrastructura de iluminat public al Administrației Fondului pentru Mediu urban/local).

2. Pista pentru biciclete in UAT Comuna Vladesti, judetul Arges

Programul de realizare a pistelor pentru biciclete al Administrației Fondului pentru Mediu

3. Productie energie electrică din sursa regenerabilă solară pentru autoconsum in UAT Comuna Vlădești, judetul Argeș

Fondul pentru modernizare în România - Programul-cheie 1: Surse regenerabile de energie și stocarea energiei al Ministerului Energiei

Fonduri europene + buget local - Proiect in lista de investitii si in programul anual de achizitii al UAT Vladesti in anul 2023



Proiect cofinanțat din Fondul Social European prin Programul Operațional Capacitate Administrativă 2014 -2020

Axa prioritara 1: Administrație publică și sistem judiciar accesibile și transparente

Componenta 1: CP14/2021- pentru regiunile mai puțin dezvoltate - Consolidarea capacității ONGurilor și partenerilor sociali de a se implica în formularea și promovarea dezvoltării la nivel local

Operațiunea: Introducerea de sisteme și standarde comune în administrația publică locală ce optimizează procesele orientate către beneficiari în concordanță cu SCAP

Titlul proiectului: Cetatenie activa si interactiva la Vladesti

Cod SIPOCA 1009/Cod MYSMIS 151541

Beneficiar: ASOCIATIA INEDITRAVEL

9.5 Gestionarea deșeurilor - sistemul de colectare deșeuri

Strategia și Planul național de gestionare a deșeurilor precum și Planul Județean de gestionare a deșeurilor, prevăd următoarele obiective strategice:

- a) dezvoltarea cadrului instituțional și organizatoric;
- b) constientizarea factorilor implicați;
- c) intensificarea preocupărilor privind reducerea cantităților de deșeuri generate;
- d) exploatarea tuturor posibilităților tehnice și economice privind recuperarea și reciclarea deșeurilor;
- e) dezvoltarea metodelor și sistemelor pentru sortarea la sursa și/sau înainte de depozitare;
- f) dezvoltarea de tehnologii și facilități de tratare a deșeurilor conforme cu normele europene și naționale;
- g) dezvoltarea unor tehnologii de eliminare finală a deșeurilor conforme cu cerințele europene și naționale.

Prin prestarea serviciului de salubritate la nivelul comunei Vlădești, se urmărește îndeplinirea următoarelor obiective:

- a. îmbunătățirea condițiilor de viață ale cetățenilor;
- b. promovarea calității și eficiența activităților de salubritate;
- c. implementarea programului de colectare selectivă a deșeurilor, în conformitate cu normele legislației naționale și europene în vigoare;
- d. protecția mediului înconjurător, cu evidențierea măsurilor de protecție a mediului pe etape de dezvoltare, în concordanță cu programul de adaptare la normele Uniunii Europene.

. Ca urmare a semnării Memorandumului de Finanțare referitor la acordarea asistenței prin Instrumentul pentru Politici Structurale de Pre-aderare pentru următoarea măsură « Managementul Integrat al Deșeurilor Solide în Județul Argeș, România » din data de 10 martie 2006, Comuna Vladesti face parte din asociatia de dezvoltare Intercomunitara ADI SERVSAL, aderand la aceasta in anul 2011 prin adoptarea HCL nr. 7/2011 La nivelul comunei Vladesti s-a incheiat contract de pentru serviciile de colectare deseuri, transport si operare . Colectarea și transportul deseurilor municipale pe raza comunei Vladesti este gestionata de operatorul regional **SC Financiar Urban SRL**.

S-a aprobat de Consiliul local Vladesti prin HCL nr. 41 din 30 august 2021 avizarea Strategiei de contractare, a Studiului de fundamentare, a Studiului de oportunitate, a Regulamentului serviciului și a Documentației de atribuire pentru delegarea prin concesiune a gestiunii activității de colectare separată și transport separat al deșeurilor municipale, operarea Stației de transfer Câmpulung, sortarea și compostarea deșeurilor municipale, în Zona Câmpulung, județul Argeș.

Prin **HOTĂRÂREA nr. 57 / 25.10.2021** Consiliul local Vlădești a aprobat **modificarea soluției de colectare a deșeurilor în Comuna Vlădești, județul Argeș, prin colectarea „din poartă în poartă”** Asigurarea și păstrarea curățeniei și ordinii pe teritoriul comunei Vlădești buna gospodărire a acestuia, activitățile edilitar-gospodărești ce trebuie realizate în acest scop precum și



Proiect cofinanțat din Fondul Social European prin Programul Operațional Capacitate Administrativă 2014 -2020

Axa prioritara 1: Administrație publică și sistem judiciar accesibile și transparente

Componenta 1: CP14/2021- pentru regiunile mai puțin dezvoltate - Consolidarea capacității ONGurilor și partenerilor sociali de a se implica în formularea și promovarea dezvoltării la nivel local

Operatiunea: Introducerea de sisteme și standarde comune în administrația publică locală ce optimizează procesele orientate către beneficiari în concordanță cu SCAP

Titlul proiectului: Cetatenie activa si interactiva la Vladesti

Cod SIPOCA 1009/Cod MYSMIS 151541

Beneficiar: ASOCIATIA INEDITRAVEL

respectarea normelor de înfrumusețare și igienă constituie o prioritate majoră a Consiliului local al comunei Vlădești și Primarului comunei Vlădești.

Buna gospodărire, păstrarea și întreținerea curățeniei, respectarea normelor de igienă, precum și înfrumusețarea comunei Vlădești constituie o obligație permanentă a tuturor cetățenilor, a instituțiilor publice, a agenților economici și a altor persoane juridice, cu domiciliul, rezidența sau sediul în comuna Vlădești, ori aflate în tranzit pe raza comunei Vlădești.

Prin deșeurile municipale nu ne raportăm doar la deșeurile menajere ale cetățenilor, ci la toate deșeurile din raza localității, incluzând toate unitățile comerciale din raza comunei, iar ca deșeurile să ajungă în locurile potrivite și să străbată traseul corespunzător, fiecare societate dar și cetățenii trebuie să respecte schema de reciclare a deșeurilor.

Colectarea separată trebuie să fie încurajată și realizată la o scară cât mai largă pentru a preveni efectele ireversibile ale poluării, iar ca procesul să fie accelerat, cetățenilor le revine o misiune importantă în traseul reciclării separate. Pentru început, ca colectarea separată să dea rezultate la scară mare, este nevoie de răspândirea coșurilor de reciclare separate în cât mai multe locuri, pentru a diferenția deșeurile și pentru a face reciclarea cât mai accesibilă și rapidă. Aceste containere ajută la bifarea procesului de precolectare și au o importanță majoră pentru cetățeni și întreprinderi.

În comuna Vlădești nu există probleme de mediu de mare gravitate. Autoritatea locală are atribuții clare și asumate în acest domeniu. În acest sens comuna Vlădești își propune colectarea selectivă, prin amplasarea Containerelor de plastic, sticlă, hârtie, metal și resturi menajere, marcate sugestiv, accesibile și plasate în cât mai multe locuri, sunt extrem de importante într-o primă sortare a deșeurilor, care au o contribuție importantă în protejarea mediului, asigură separarea corespunzătoare a tuturor deșeurilor, delimitează deșeurile periculoase, asigură o economisire a resurselor și o reducere semnificativă în rândul deșeurilor poluante și ajută operatorii serviciilor de salubritate să efectueze o reciclare corespunzătoare la nivel local.

CAPITOLUL X - STRATEGIA DE DEZVOLTARE LOCALĂ

10.1 Viziunea strategiei locale

Viziunea strategiei este definită de diferența dintre ceea ce reprezintă astăzi și ceea ce trebuie să devină comuna Vladesti în următorii ani.

Strategia stabilește alternativele de dezvoltare ale comunei Vlădești pentru perioada 2021-2027 astfel încât comuna Vladesti să devină, până în anul 2027, o comună mult mai prosperă, cu o economie aflată în dezvoltare și durabilă, care va tinde spre îmbunătățirea continuă a calității vieții, spre gestionare și utilizarea eficientă a resurselor, pentru o valorificare eficientă a potențialului de inovare ecologică și socială al economiei localității.



Proiect cofinanțat din Fondul Social European prin Programul Operațional Capacitate Administrativă 2014 -2020

Axa prioritara 1: Administrație publică și sistem judiciar accesibile și transparente

Componenta 1: CP14/2021- pentru regiunile mai puțin dezvoltate - Consolidarea capacității ONGurilor și partenerilor sociali de a se implica în formularea și promovarea dezvoltării la nivel local

Operațiunea: Introducerea de sisteme și standarde comune în administrația publică locală ce optimizează procesele orientate către beneficiari în concordanță cu SCAP

Titlul proiectului: Cetatenie activa si interactiva la Vlădești

Cod SIPOCA 1009/Cod MYSMIS 151541

Beneficiar: ASOCIATIA INEDITRAVEL

10.2 .Prioritati de dezvoltare locală

Prioritățile dezvoltării rurale care corespund obiectivelor Strategiei 2021-2017 sunt:

- 1) încurajarea transferului de expertiză și inovării;
- 2) creșterea competitivității;
- 3) consolidarea filierelor agroalimentare și gestionarea riscului în agricultură;
- 4) refacerea, conservarea și întărirea ecosistemelor;
- 5) promovarea folosirii eficiente a resurselor și tranziția spre o economie cu emisii reduse de carbon;
- 6) oportunități pentru intervenția sectorului privat în operațiunile comunei, fie sub forma investițiilor directe în proiecte izolate, fie sub forma parteneriatelor public- privat ,
- 7) promovarea incluziunii sociale, reducerea sărăciei și dezvoltarea economică în zonele defavorizate

10.3 . Obiectivele generale si specifice ale strategiei

Obiectivul general al Strategiei de Dezvoltare Locală in reprezinta *dezvoltarea durabilă a comunei Vlădești prin creșterea competitivității economiei locale, diversificarea activităților* condițiile de viață ale populației comunei prin asigurarea accesului la utilitățile de bază, dezvoltarea infrastructurii de transport și crearea de noi locuri de muncă;

Pentru indeplinrea viziunii de dezvoltare a comunei se vor avea in vedere urmatoarele directii si obiective strategice:

1. **creșterea calității vieții** prin infrastructură modernă și sustenabilă , dezvoltarea , reabilitarea și modernizarea infrastructurii de transport si a infrastructurii tehnico edilitare
2. **dezvoltare educațională** prin modernizarea infrastructurii școlare si creșterea calității serviciilor în unitățile de învățământ
3. **dezvoltarea resurselor umane** prin creșterea incluziunii sociale a calității serviciilor în unitățile medicale, modernizarea infrastructurii de sănătate,
4. **protecția mediului înconjurător, creșterea eficienței energetice si stimularea utilizării surselor alternative de energie**
5. **servicii publice adaptate nevoilor cetățenilor** , facilitarea accesului cetățenilor la servicii publice on-line,
6. **Impulsionarea creșterii competitivității firmelor private** respectiv mobilizarea capitalului privat și dezvoltarea resurselor umane.
7. **Impulsionarea creșterii și competitivității exploataților agricole-** prin acoradrea de sprijin in modernizarea exploatatilor agricole ,sprijin ce va fi orientat în funcție de potențialul agricol al zonei .



Proiect cofinanțat din Fondul Social European prin Programul Operațional Capacitate Administrativă 2014 -2020

Axa prioritara 1: Administrație publică și sistem judiciar accesibile și transparente

Componenta 1: CP14/2021- pentru regiunile mai puțin dezvoltate - Consolidarea capacității ONGurilor și partenerilor sociali de a se implica în formularea și promovarea dezvoltării la nivel local

Operațiunea: Introducerea de sisteme și standarde comune în administrația publică locală ce optimizează procesele orientate către beneficiari în concordanță cu SCAP

Titlul proiectului: Cetatenie activa si interactiva la Vladesti

Cod SIPOCA 1009/Cod MYSMIS 151541

Beneficiar: ASOCIATIA INEDITRAVEL

Obiective specifice:

- Stimularea dezvoltării inteligente și durabile bazată pe inovare, digitalizare și dezvoltarea ecosistemului antreprenorial;
- Creșterea eficienței administrației publice ca urmare a digitalizării serviciilor publice;
- Stimularea tranziției regiunii către o economie cu emisii zero prin creșterea eficienței energetice, îmbunătățirea protecției mediului și creșterea mobilității urbane;
- Creșterea gradului de accesibilitate a zonelor rurale și urbane la rețeaua TEN-T;
- Creșterea accesului la servicii de calitate în educație, formare și învățare pe tot parcursul vieții;
- Creșterea atractivității regiunii;
- Creșterea capacității administrative;

Investitii in infrastructura de sănătate (dispensare medicale) .

10.4 Programe si oportunitati de finantare

- Regulamentul 2021/241 al Parlamentului European și al Consiliului din 12 februarie 2021 de instituire a Mecanismului de redresare și reziliență

- Regulamentul (UE) nr. 1303/2013 de stabilire a unor dispoziții comune privind Fondul european de dezvoltare regională, Fondul social european, Fondul de coeziune, Fondul european agricol pentru dezvoltare rurală și Fondul european pentru pescuit și afaceri maritime, precum și de stabilire a unor dispoziții generale privind Fondul european de dezvoltare regională, Fondul social european, Fondul de coeziune și Fondul european pentru pescuit și afaceri maritime și de abrogare a Regulamentului (CE) nr. 1083/2006 al Consiliului

- Regulamentul (UE) nr. 1305/2013 privind sprijinul pentru dezvoltare rurală acordat din Fondul european agricol pentru dezvoltare rurală (FEADR) și de abrogare a Regulamentului (CE) nr. 1698/2005 al Consiliului

În cadrul politicii de coeziune Ministerul Fondurilor Europene propune pentru perioada 2021 – 2027, nouă tipuri de programe, Programul Operațional Regional urmând a fi gestionat descentralizat la nivelul Agențiilor de Dezvoltare Regională din fiecare dintre cele 8 regiuni ale țării:

1. Programul Operațional Dezvoltare Durabilă (PODD)
2. Programul Operațional Transport (POT)
3. Programul Operațional Creștere Inteligentă și Digitalizare (POCID)
4. Programul Național de Sănătate (multifond) (PNS)
5. Programul Operațional Capital Uman (POCU)
6. Programul Operațional Ajutorarea Persoanelor Dezavantajate (POAD)
7. Programul Operațional de Dezvoltare Teritorială Integrată (multifond) (PODTI)
8. Programele Operaționale Regionale – implementate la nivel de regiune (8 POR)
9. Programul Operațional Asistență Tehnică (multifond) (POAT)

10.1-1 Programe Operaționale + axe prioritare:



Proiect cofinanțat din Fondul Social European prin Programul Operațional Capacitate Administrativă 2014 -2020

Axa prioritara 1: Administrație publică și sistem judiciar accesibile și transparente

Componenta 1: CP14/2021- pentru regiunile mai puțin dezvoltate - Consolidarea capacității ONGurilor și partenerilor sociali de a se implica în formularea și promovarea dezvoltării la nivel local

Operațiunea: Introducerea de sisteme și standarde comune în administrația publică locală ce optimizează procesele orientate către beneficiari în concordanță cu SCAP

Titlul proiectului: Cetatenie activa si interactiva la Vladesti

Cod SIPOCA 1009/Cod MYSMIS 151541

Beneficiar: ASOCIATIA INEDITRAVEL

Pentru cele 9 programe din cadrul politicii de coeziune, în perioada 2021- 2027 vor fi finanțate următoarele axe prioritare:

10.1-2. Programul Operațional Dezvoltare Durabilă:

- Axa Prioritară 1. Tranziție energetică bazată pe eficiență energetică, emisii reduse, sisteme inteligente de energie, rețele și soluții de stocare
- Axa Prioritară 2 - Dezvoltarea infrastructurii de apă și apă uzată și tranziția la o economie circulară .
- Axa Prioritară 3 - Protecția mediului prin conservarea biodiversității, asigurarea calității aerului și decontaminare a siturilor poluate
- Axa Prioritară 4 - Promovarea adaptării la schimbările climatice, prevenirea și gestionarea riscurilor

10.1-3. Programul Operațional Transport (POT)

- Axa Prioritară 1. Îmbunătățirea conectivității prin dezvoltarea rețelei TEN-T de transport rutier
- Axa Prioritară 2. Îmbunătățirea conectivității prin dezvoltarea infrastructurii rutiere pentru accesibilitate teritorială
- Axa prioritară 3. Îmbunătățirea conectivității prin dezvoltarea rețelei TEN-T de transport pe calea ferată
- Axa prioritară 4. Îmbunătățirea mobilității naționale, durabilă și rezilientă în fața schimbărilor climatice prin creșterea calității serviciilor de transport pe calea ferată
- Axa prioritară 5. Îmbunătățirea conectivității prin creșterea gradului de utilizare a transportului cu metroul în regiunea București-Ilfov
- Axa prioritară 6. Îmbunătățirea conectivității și mobilității urbane, durabilă și rezilientă în fața schimbărilor climatice prin creșterea calității serviciilor de transport pe calea ferată
- Axa prioritară 7: dezvoltarea unui sistem de transport multimodal
- Axa prioritară 8: creșterea gradului de utilizare a căilor navigabile și a porturilor
- Axa prioritară 9: creșterea gradului de siguranță și securitate pe rețeaua rutieră de transport
- Axa prioritară 10: asistență tehnică

10.1-4. Programul Operațional Creștere Inteligentă și Digitalizare (POCID)



Proiect cofinanțat din Fondul Social European prin Programul Operațional Capacitate Administrativă 2014 -2020

Axa prioritară 1: Administrație publică și sistem judiciar accesibile și transparente

Componenta 1: CP14/2021- pentru regiunile mai puțin dezvoltate - Consolidarea capacității ONGurilor și partenerilor sociali de a se implica în formularea și promovarea dezvoltării la nivel local

Operațiunea: Introducerea de sisteme și standarde comune în administrația publică locală ce optimizează procesele orientate către beneficiari în concordanță cu SCAP

Titlul proiectului: Cetățenie activă și interactivă la Vladesti

Cod SIPOCA 1009/Cod MYSMIS 151541

Beneficiar: ASOCIATIA INEDITRAVEL

Axa Prioritară 1. Creșterea competitivității economice prin cercetare și inovare

Axa Prioritară 2. Dezvoltarea unei rețele de mari infrastructuri de CDI

Axa prioritară 3. Creșterea competitivității economice prin digitalizare

Axa prioritară 4. Dezvoltarea infrastructurii Broadband

Axa prioritară 5. Instrumente financiare

Axa prioritară 6. Creșterea capacității administrative

10.1-5. Programul Național de Sănătate (multifond) (PNS)

Axa Prioritară 1. Continuarea investițiilor în spitale regionale

Axa Prioritară 2. Servicii de asistență medicală primară, comunitară și servicii oferite în regim ambulatoriu

Axa prioritară 3. Servicii de recuperare, paliativă și îngrijiri pe termen lung adaptate fenomenului demografic de îmbătrânire a populației și profilului epidemiologic al morbidității

Axa prioritară 4. Creșterea eficacității sectorului medical prin investiții în infrastructură și servicii

A. Investiții prioritare în infrastructură

B. Investiții în structurile relevante în domeniul supravegherii bolilor transmisibile și de gestionare a alertelor naționale și internaționale la nivel central și local din domeniul sănătății publice

C. Modernizarea sistemului național de transfuzii, inclusiv a infrastructurii de testare a sângelui și/sau procesare a plasmei

Axa prioritară 5. Abordări inovative în cercetarea din domeniul medical

Axa prioritară 6. Informatizarea sistemului medical

Axa prioritară 7 . Măsuri FSE care susțin cercetarea, informatizarea în sănătate și utilizare metode moderne de investigare, intervenție, tratament

10.1-6 . Programul Operațional Capital Uman (POCU)

Axa Prioritară 1. Valorificarea potențialului tinerilor pe piața muncii

Axa Prioritară 2. Prevenirea părăsirii timpurii a școlii și creșterea accesului și a participării grupurilor dezavantajate la educație și formare profesională

Axa prioritară 3. Creșterea calității și asigurarea echității în sistemul de educație și formare profesională

Axa prioritară 4. Adaptarea ofertei de educație și formare profesională la



Proiect cofinanțat din Fondul Social European prin Programul Operațional Capacitate Administrativă 2014 -2020

Axa prioritară 1: Administrație publică și sistem judiciar accesibile și transparente

Componenta 1: CP14/2021- pentru regiunile mai puțin dezvoltate - Consolidarea capacității ONGurilor și partenerilor sociali de a se implica în formularea și promovarea dezvoltării la nivel local

Operațiunea: Introducerea de sisteme și standarde comune în administrația publică locală ce optimizează procesele orientate către beneficiari în concordanță cu SCAP

Titlul proiectului: Cetățenie activă și interactivă la Vladesti

Cod SIPOCA 1009/Cod MYSMIS 151541

Beneficiar: ASOCIATIA INEDITRAVEL

dinamica pieței muncii și la provocările inovării și progresului tehnologic

Axa prioritară 5. Creșterea accesibilității, atractivității și calității învățământului profesional și tehnic

Axa prioritară 6. Creșterea accesului pe piața muncii pentru toți

Axa prioritară 7. Antreprenoriat și economie socială

Axa prioritară 8. Susținerea reformelor pe piața muncii în acord cu dinamica pieței muncii

Axa prioritară 9. Consolidarea participării populației în procesul de învățare pe tot parcursul vieții pentru facilitarea tranzițiilor și a mobilității (prioritate comună Educație/Ocupare)

10.1-7. Programul Operațional Ajutorarea Persoanelor Dezavantajate (POAD)

Axa Prioritară 1. Dezvoltarea locală plasată sub responsabilitatea comunității (intervenții adresate grupurilor de acțiune locală) – OP 4

Axa Prioritară 2. Dezvoltare locală plasată sub responsabilitatea comunității – OP 5

Axa prioritară 3. Comunități marginalizate

Axa prioritară 4. Reducerea disparităților între copiii în risc de sărăcie și/sau excluziune socială și ceilalți copii

Axa prioritară 5. Servicii pentru persoane vârstnice

Axa prioritară 6. Sprijin pentru persoanele cu dizabilități

Axa prioritară 7. Sprijin pentru grupuri vulnerabile

Axa prioritară 8. Ajutorarea persoanelor defavorizate

10.1 -8. Programul Operațional de Dezvoltare Teritorială Integrată (multifond) (PODTI)

10.1-9 .. Programele Operaționale Regionale – implementate la nivel de regiune (8 POR)

Axa Prioritară 1. O regiune competitivă prin inovare, digitalizare și întreprinderi dinamice

Axa Prioritară 2. O regiune cu orașe Smart

Axa prioritară 3. O regiune cu orașe prietenoase cu mediul

Axa prioritară 4. Dezvoltarea sistemelor de încălzire centralizate

Axa prioritară 5. O regiune accesibilă

Axa prioritară 6. O regiune educată

Axa prioritară 7. O regiune atractivă



Proiect cofinanțat din Fondul Social European prin Programul Operațional Capacitate Administrativă 2014 -2020

Axa prioritara 1: Administrație publică și sistem judiciar accesibile și transparente

Componenta 1: CP14/2021- pentru regiunile mai puțin dezvoltate - Consolidarea capacității ONGurilor și partenerilor sociali de a se implica în formularea și promovarea dezvoltării la nivel local

Operațiunea: Introducerea de sisteme și standarde comune în administrația publică locală ce optimizează procesele orientate către beneficiari în concordanță cu SCAP

Titlul proiectului: Cetatenie activa si interactiva la Vladesti

Cod SIPOCA 1009/Cod MYSMIS 151541

Beneficiar: ASOCIATIA INEDITRAVEL

□ Axa prioritara 8. Asistență tehnică

Implementarea POR, în viitoarea perioadă de programare, se va face descentralizat, prin cele 8 programe regionale, gestionate la nivelul agențiilor de dezvoltare regională.

Coordonarea unitară a managementului acestui proces va fi asigurată de Ministerul Lucrărilor Publice, Dezvoltării și Administrației. Ministerul Lucrărilor Publice, Dezvoltării și Administrației nu va mai avea autoritatea de management pentru POR, din anul 2021. În schimb, ar urma să fie 8 autorități de management la nivelul fiecărei regiuni de dezvoltare. Practic, actualele Agenții de Dezvoltare Regională (ADR), care în prezent au doar rol de organism intermediar, cu numai câteva atribuții delegate de Ministerul Lucrărilor Publice, ar urma să devină autorități de management ele însele.

Aceste 8 noi autorități de management ale viitoarelor Programe Operaționale Regionale mai mici vor întocmi ghidurile solicitantului pentru diversele linii de finanțare pe care le vor deschide și vor decide prioritățile de investiții care vor fi bugetate.

Propunerea financiară a Cadrului Financiar Multianual de alocare pentru România, pentru perioada 2021-2027 este de 30,60 miliarde euro, în creștere cu 8% față de perioada 2014 -2020, conform propunerii Comisiei Europene, distribuită la nivel de fond astfel:

- 57% către Fondul de Dezvoltare Regională (FEDR)
- 27% către Fondul Social European
- 15% către Fondul de Coeziune
- 1% către Cooperarea teritorială europeană (ETC)

10.1 -9 Programul Operațional Asistență Tehnică (multifond) (POAT)

Informații cu privire la programele operaționale sunt disponibile și pe pagina web a Autorității pentru Coordonarea Instrumentelor Structurale: <http://www.fonduri-ue.ro>. De asemenea, Uniunea Europeană a creat și instrumente financiare pentru implementarea Politicii Agricole Comune. Fondurile care vizează dezvoltarea mediului rural sunt:

1. **FEADR** - Fondul European Agricol pentru Dezvoltare Rurală
2. **FEP** - Fondul European pentru Pescuit
3. **FEOGA** - Fondul European de Orientare și Garantare pentru Agricultură

10.5 PLANUL NAȚIONAL DE REDRESARE ȘI REZILIENȚĂ AL ROMÂNIEI (PNRR)

Planul Național de Redresare și Reziliență al României (PNRR) este conceput astfel încât să asigure dezvoltarea României, prin sprijinirea nivelului de adaptare la situații de criză, în contextul recuperării după criza COVID-19, cât și valorificarea potențialului de dezvoltare economică, prin reforme majore și investiții cheie.

Regulile și principiile pe care se fundamentează implementarea PNRR sunt stabilite în Regulamentul (UE) 2021/241 al Parlamentului European și al Consiliului din 12 februarie 2021 de instituire a Mecanismului de Redresare și reziliență 2021-2027, precum și în Decizia de



Proiect cofinanțat din Fondul Social European prin Programul Operațional Capacitate Administrativă 2014 -2020

Axa prioritara 1: Administrație publică și sistem judiciar accesibile și transparente

Componenta 1: CP14/2021- pentru regiunile mai puțin dezvoltate - Consolidarea capacității ONGurilor și partenerilor sociali de a se implica în formularea și promovarea dezvoltării la nivel local

Operațiunea: Introducerea de sisteme și standarde comune în administrația publică locală ce optimizează procesele orientate către beneficiari în concordanță cu SCAP

Titlul proiectului: Cetatenie activa si interactiva la Vladesti

Cod SIPOCA 1009/Cod MYSMIS 151541

Beneficiar: ASOCIATIA INEDITRAVEL

punere în aplicare a Consiliului din 3 noiembrie 2021 de aprobare a evaluării Planului de Redresare și Reziliență.

Planul Național de Redresare și Reziliență (PNRR) din România cuprinde un pachet de reforme și investiții publice care trebuie implementate până în anul 2026. Alocarea financiară totală pentru România, este de 29,2 mld euro, din care 14,24 mld euro sub forma de granturi și 14.94 mld euro sub formă de împrumuturi.

Obiectivul general al Planul Național de Redresare și Reziliență al României 1 (în continuare PNRR) îl constituie dezvoltarea României prin realizarea unor programe și proiecte esențiale, care să sprijine reziliența, nivelul de pregătire pentru situații de criză, capacitatea de adaptare și potențialul de creștere, prin reforme majore și investiții cheie cu fonduri din Mecanismul de Redresare și Reziliență2 .

Obiectivul specific al PNRR este și el corelat cu cel al mecanismului, detaliat în Regulament, și anume de a atrage fondurile puse la dispoziție de Uniunea Europeană prin NextGenerationEU în vederea atingerii jaloanelor și a țintelor în materie de reforme și investiții.

Conceperea PNRR s-a bazat pe capacitatea autorităților centrale și locale de a-și asuma reforme ambițioase pentru facilitarea tranziției verde și digitală și care să conducă la un nivel ridicat de reziliență. În spiritul acestui principiu, implementarea PNRR va urmări apropierea de cetățeni și de beneficiari, oferind, astfel, un răspuns la provocările subsidiare ale comunităților. PNRR a fost elaborat printr-un proces participativ la care au participat autoritățile de la nivel local și regional, precum și structurile asociative ale acestora. Implementarea PNRR se va baza pe implicarea autorităților locale atât în definirea apelurilor, acolo unde este cazul, cât și în cea de monitorizare și evaluare a planului.

In concluzie, PNRR al României este structurat pe **15 componente** care acoperă toți **cei 6 piloni prevăzuți prin Regulament**, după cum urmează:

I. Tranziția verde

- C1. Managementul apei
- C2. Păduri și protecția biodiversității
- C3. Managementul deșeurilor
- C4. Transport sustenabil
- C5. Valul Renovării
- C6. Energie

II. Transformare digitală

- C7. Transformare digitală 1 Aprobata prin Decizia 2021/0309 a Consiliului Europei din 3 noiembrie 2021 2 Aprobata prin Regulamentul (UE) 2021/241 al Parlamentului European și al Consiliului

III. Creștere inteligentă, sustenabilă și favorabilă incluziunii

- C8. Reforma fiscală și reforma sistemului de pensii
- C9. Suport pentru sectorul privat, cercetare, dezvoltare și inovare
- C10. Fondul local

IV. Coeziune socială și teritorială



Proiect cofinanțat din Fondul Social European prin Programul Operațional Capacitate Administrativă 2014 -2020

Axa prioritara 1: Administrație publică și sistem judiciar accesibile și transparente

Componenta 1: CP14/2021- pentru regiunile mai puțin dezvoltate - Consolidarea capacității ONGurilor și partenerilor sociali de a se implica în formularea și promovarea dezvoltării la nivel local

Operațiunea: Introducerea de sisteme și standarde comune în administrația publică locală ce optimizează procesele orientate către beneficiari în concordanță cu SCAP

Titlul proiectului: Cetatenie activa si interactiva la Vladesti

Cod SIPOCA 1009/Cod MYSMIS 151541

Beneficiar: ASOCIATIA INEDITRAVEL

C11. Turism și cultură

V. Sănătate, precum și reziliență economică, socială și instituțională

C12. Sănătate

C13. Reforme sociale

C14. Bună guvernare

VI. Politici pentru noua generație

C15. Educație Pilonul V. Sănătate, precum și reziliență economică, socială și instituțională

C13. Reforme sociale.

10.6 Programe finanțate din bugetele naționale

Pe lângă fondurile europene, de la bugetul de stat se finanțează sau se co-finanțează, prin diverse programe: infrastructură, infrastructură școlară, protecția mediului.

1. Compania Națională de Investiții S.A. funcționează în baza Ordonanței nr.25/2001 privind înființarea Companiei Naționale de Investiții CNI S.A. cu modificările și completările ulterioare.

Finanțator: Guvernul României

Program de finanțare: Programul național de construcții de interes public sau social

Obiectivul programului: Construirea, reabilitarea, modernizarea, dotarea și extinderea unui obiectiv, finalizarea unui obiectiv demarat anterior de beneficiar

Solicitanți eligibili: Autoritățile administrației publice centrale, autoritățile administrației publice locale, alte instituții publice și instituții de interes public și persoane juridice recunoscute ca fiind de utilitate publică

în condițiile legii, alte entități ce funcționează în baza unor legi speciale, inclusiv persoane fizice și juridice în cazul Subprogramului „Lucrări în primă urgență”.

Activități eligibile: Construirea, reabilitarea, modernizarea, dotarea și extinderea unui obiectiv, finalizarea unui obiectiv demarat anterior de beneficiar:

1. Subprogramul „Săli de sport”
2. Subprogramul „Bazine de înot”
3. Subprogramul „Complexuri sportive”
4. Subprogramul „Așezăminte culturale”
5. Subprogramul „Unități și instituții de învățământ de stat”
6. Subprogramul „Patinoare artificiale”
7. Subprogramul „Unități sanitare”



Proiect cofinanțat din Fondul Social European prin Programul Operațional Capacitate Administrativă 2014 -2020

Axa prioritara 1: Administrație publică și sistem judiciar accesibile și transparente

Componenta 1: CP14/2021- pentru regiunile mai puțin dezvoltate - Consolidarea capacității ONGeurilor și partenerilor sociali de a se implica în formularea și promovarea dezvoltării la nivel local

Operatiunea: Introducerea de sisteme și standarde comune în administrația publică locală ce optimizează procesele orientate către beneficiari în concordanță cu SCAP

Titlul proiectului: Cetatenie activa si interactiva la Vladesti

Cod SIPOCA 1009/Cod MYSMIS 151541

Beneficiar: ASOCIATIA INEDITRAVEL

- 8. Subprogramul „Săli de cinema”
- 9. Subprogramul „Lucrări în primă urgență”
- 10. Subprogramul „Reabilitare blocuri de locuințe situate în localități din zone defavorizate”
- 11. Subprogramul „Drumuri de interes local și drumuri de interes județean”
- 12. Subprogramul „Fose septice, microstații de epurare și sisteme de alimentare cu apă”
- 13. Subprogramul „Alte obiective de interes public sau social în domeniul construcțiilor”

Capitolul XI. PLANUL DE ACTIUNE IMPLEMENTAREA PRIORITATII DE DEZVOLTARE PENTRU PERIOADA 2021-2027

11.1 Identificarea conditiilor esentiale

Pentru demararea planului de actiune aferent fiecarui proiect identificat in strategie trebuie indeplinite o serie de conditii esentiale. ce vor fi enuntate in continuare . Acestea sunt rezultatul experientelor similare din Europa, care in ciuda diferentelor de abordare, de dimensiune, surse de finantare, au avut cateva conditii comune de implementare a operatiunilor.

Fiecare conditie presupune o serie de actiuni preliminare, care conduc la formularea unor planuri de actiune, pe termen scurt, in vederea demararii procesului de implementare a strategiei cu rolul de a reduce riscurile implementarii legate de etapizare, finantare, coordonare intre parteneri, precum si ale riscuri ce pot fi identificate in procesul de implementare .

Conditiiile esentiale identificate sunt :

Nr crt.	descrierea	Motivatie
Conditia 1	Existenta unei strategii de dezvoltare acceptate de comunitate si aprobate de Consiliul Local al comunei Vlădești	Dezbaterea si acceptarea strategiei de catre factorii de decizie ai comunei,participarea altor factori interesati, precum comunitatea oamenilor de afaceri, mediul academic, sectorul non-guvernamental, este, de asemeni, utila, in sensul sustinerii proiectelor si contributiei lor in procesul implementarii. Dezbaterea documentului strategiei trebuie sa aduca o contributie reala la prioritizarea proiectelor, insemnand angajarea partenerilor (organizatii publice si/sau private), identificarea surselor de finantare si pregatirea activitatilor. La final, aprobarea strategiei de catre Consiliul Local al comunei Vlădești reprezinta prima conditie a demararii operatiunilor de implementare.



Proiect cofinanțat din Fondul Social European prin Programul Operațional Capacitate Administrativă 2014 -2020

Axa prioritara 1: Administrație publică și sistem judiciar accesibile și transparente

Componenta 1: CP14/2021- pentru regiunile mai puțin dezvoltate - Consolidarea capacității ONGurilor și partenerilor sociali de a se implica în formularea și promovarea dezvoltării la nivel local

Operațiunea: Introducerea de sisteme și standarde comune în administrația publică locală ce optimizează procesele orientate către beneficiari în concordanță cu SCAP

Titlul proiectului: Cetatenie activa si interactiva la Vladesti

Cod SIPOCA 1009/Cod MYSMIS 151541

Beneficiar: ASOCIATIA INEDITRAVEL

Conditia 2	Prioritizarea proiectelor	documentul strategiei trebuie sa inceapa cu o prioritizare a proiectelor propuse ,in contextul in care capacitatea financiară a administratiei publice locale nu poate acoperi pe termen scurt intreaga cerere de investitii.
Conditia 3	Existenta unei capacitati organizationale pentru gestionarea procesului de implementare a strategiei	Complexitatea aspectelor dezvoltarii implică crearea unei structuri organizationale cu responsabilitati precize in gestiunea procesului, apte sa coordoneze implementarea proiectelor propuse din cadrul strategiei , sa capaciteze resurse financiare publice sau private, sa negocieze cu alti actori implicati, sa formuleze si sa monitorizeze planurile de actiune.
Conditia 4:	Organizarea schemelor de finantare a proiectelor	Identificarea schemelor de finantare cu precadere in domeniul accesarii si gestionarii fondurilor structurale, reprezinta garantia finalizarii proiectelor propuse in Strategie, iar asigurarea cofinanțării (a cheltuielile neeligibile) reprezinta punctul critic al tuturor operatiunilor de implementare
Conditia 5	Comunicarea proiectelor	comunicarea intentiilor de dezvoltare continute in proiectele prioritare si asigurarea suportului din partea comunitatii reprezinta o alta conditie esentiala perntu reusita proiectului . Sunt avute in vedere diverse categorii de actori, implicati direct sau indirect in proces: Populatia beneficiara a proiectului , sectorul privat,potentiali investitori, institutiile deconcentrate ale administratiei centrale

11.2 Estimarea necesitatii de finantare

Un instrument important de verificare periodică a legitimității și relevanței Strategiei de Dezvoltare Durabilă a localității este actualizarea periodică a listei de proiecte prioritare. La un interval de 12-18 luni, cade în sarcina executivului primăriei de a evalua fiecare proiect din lista de priorități pe baza unor criterii cum ar fi impactul estimat la nivelul comunei, posibilitatea de a atrage sursele de finanțare, orizontul de timp necesar pentru finalizarea investiției, etc. Pe baza analizei efectuată de executivul Primăriei, Consiliul Local ia decizia de menținere sau actualizare a listei de proiecte prioritare.

11.3 Indicatori de realizare a obiectivelor

Modalități de evaluare a rezultatelor pe termen mediu și lung.



Proiect cofinanțat din Fondul Social European prin Programul Operațional Capacitate Administrativă 2014 -2020

Axa prioritara 1: Administrație publică și sistem judiciar accesibile și transparente

Componenta 1: CP14/2021- pentru regiunile mai puțin dezvoltate - Consolidarea capacității ONGurilor și partenerilor sociali de a se implica în formularea și promovarea dezvoltării la nivel local

Operațiunea: Introducerea de sisteme și standarde comune în administrația publică locală ce optimizează procesele orientate către beneficiari în concordanță cu SCAP

Titlul proiectului: Cetatenie activa si interactiva la Vladesti

Cod SIPOCA 1009/Cod MYSMIS 151541

Beneficiar: ASOCIATIA INEDITRAVEL

Toate sintezele de lucru au fost supuse dezbaterii, la care au fost invitate să ia parte toate părțile interesate. Sintezele au fost modificate pe baza acestor dezbateri, pentru că ele trebuie să reflecte realitatea și să reprezinte dorințele și interesele comunității.

Acest document strategic principal a fost elaborat în urma definirii strategiilor sectoriale bazate pe sintezele de lucru și dezbateri. Acesta este necesar să fie analizat de Consiliul Local, de partidele politice și de societatea civilă, forma lui finală putând fi asumată ca document de planificare strategică pentru comunitate.

11.4 Implementare, monitorizare și control

Etaple de implementare, monitorizare și control reprezintă etapele de realizare a proiectelor, a programelor și politicilor prevăzute de strategie, de recoltare și raportare a informațiilor asupra desfășurării proiectelor și asupra succesului și impactului acestora la dezvoltarea comunei.

Implementare reprezintă totalitatea acțiunilor ce se vor realiza și proiectele concrete de implementare. Fiecare proiect va conține obiective, perioada de implementare, persoanele responsabile și sursele de finanțare

În ceea ce privește activitatea de monitorizare a strategiei, acesta constă în colectarea continuă a informației despre stadiul implementării unei politici cu scopul de a corecta deficiențele, evaluarea progreselor intermediare și în oferirea de informații despre evoluția indicatorilor de performanță.

Pentru îndeplinirea viziunii de dezvoltare, comuna va avea în vedere realizarea fiecărui obiectiv, detaliat prin direcțiile de acțiune aferente acestora.

Etaple de implementare, monitorizare și control reprezintă sistemul de realizare a obiectivelor prevăzute în strategie și de colectare și raportare a informațiilor asupra desfășurării proiectelor și a impactului acestora asupra comunității.

Implementarea Strategiei de Dezvoltare Locală pentru perioada 2021-2027 a comunei Vlădești va depinde de capacitatea administrației locale de a atrage fondurile europene și Naționale în perioada propusă, pentru a putea fi finanțate acțiunile și proiectele selectate. Absorbția acestor fonduri depinde, pe de o parte, de eligibilitatea acțiunilor, iar pe de altă parte, de capacitatea instituțională a administrației locale de a iniția proiecte pentru atingerea obiectivelor dar și de a lucra în parteneriat cu serviciile deconcentrate, mediul de afaceri și societatea civilă.

În Procesul de implementare se vor desfășura următoarele activități:

1. Elaborarea planurilor anuale de acțiune, și aprobarea acestor planuri prin hotărârea Consiliul local, în calitate de for decizional. Identificarea, selectarea și dezvoltarea proiectelor strategice de la nivelul localității
- 2) Urmărirea calendarului de implementare a proiectelor strategice;
- 3) Implementarea prin realizarea acțiunilor, activităților, măsurilor și proiectelor concrete de dezvoltare;



Proiect cofinanțat din Fondul Social European prin Programul Operațional Capacitate Administrativă 2014 -2020

Axa prioritara 1: Administrație publică și sistem judiciar accesibile și transparente

Componenta 1: CP14/2021- pentru regiunile mai puțin dezvoltate - Consolidarea capacității ONGurilor și partenerilor sociali de a se implica în formularea și promovarea dezvoltării la nivel local

Operațiunea: Introducerea de sisteme și standarde comune în administrația publică locală ce optimizează procesele orientate către beneficiari în concordanță cu SCAP

Titlul proiectului: Cetatenie activa si interactiva la Vladesti

Cod SIPOCA 1009/Cod MYSMIS 151541

Beneficiar: ASOCIATIA INEDITRAVEL

- 4) Monitorizarea progreselor realizate in implementarea proiectului ;
- 5) Evaluarea implementării prin analiza indicatorilor prevăzuți în strategie;
- 6) Analiza impactului prin care se apreciază dacă proiectul răspunde politicilor formulate și cum influențează criteriile de performanță privind dezvoltarea eficientă a comunei.
- 7) Consiliul Local Vlădești va asigura un cadrul juridic, instituțional și organizatoric în scopul de a permite diversificarea modului de furnizare și de alegere a furnizorului / prestatorului serviciilor publice , acesta putând fi de drept public sau de drept privat, în funcție de modalitatea de gestiune adoptată de autoritățile responsabile.

La nivelul comunei Vladesti pentru perioada 2021-2027 se impune adoptarea unui program de investitii adaptat necesitatilor si nevoilor populatie si in concordanta cu obiectivele strategiei nationale de aderare la programele de finantare ale Romaniei in perioada 2021-2027. Astfel ca programul de investitii propus este urmatorul :

**PROGRAMUL DE INVESTIȚII STRATEGICE
AL STRATEGIEI DE DEZVOLTARE LOCALĂ 2021-2027**

NR.CRT.	DENUMIREA INVESTITIEI	STADIUL LUCRARII	SURSA FINANTARE	RESPONSA BILI	TERMEN
0	1	2	3	4	5
ALIMENTARE CU APA					
1.	EXTINDEREA SI MODERNIZAREA SISTEMELOR DE ALIMETARE CU APA IN COMUNA VLĂDEȘTI (Sistem I si Sistem II)	PROPUNERE	BUGET LOCAL PODD-axa prioritara 2	PRIMAR ADMINISTRATOR SC EDILITARE VLĂDEȘTI SRL	2024-2027
CANALIZAREA SI EPURAREA APELOR UZATE					
2	SISTEM DE CANALIZARE ȘI STAȚIE DE EPURARE A APELOR UZATE ÎN SATUL VLĂDEȘTI, COMUNA VLĂDEȘTI, JUDEȚUL ARGHEȘ, etapa I	In executie	BUGET LOCAL BUGET de stat P.N.I ANGHEL SALIGNY	PRIMAR SECRETAR GENERAL CONSILIER ACHIZITII PUBLICE	2023-2026

**Proiect cofinanțat din Fondul Social European prin Programul Operațional Capacitate Administrativă 2014 -2020**

Axa prioritara 1: Administrație publică și sistem judiciar accesibile și transparente

Componenta 1: CP14/2021- pentru regiunile mai puțin dezvoltate - Consolidarea capacității ONGurilor și partenerilor sociali de a se implica în formularea și promovarea dezvoltării la nivel local

Operațiunea: Introducerea de sisteme și standarde comune în administrația publică locală ce optimizează procesele orientate către beneficiari în concordanță cu SCAP

Titlul proiectului: Cetatenie activa si interactiva la Vladesti

Cod SIPOCA 1009/Cod MYSMIS 151541

Beneficiar: ASOCIATIA INEDITRAVEL

NR.CRT.	DENUMIREA INVESTITIEI	STADIUL LUCRARI	SURSA FINANTARE	RESPONSA-BIL	TERMEN
3	SISTEM CENTRALIZAT DE CANALIZARE ÎN SATELE COTEASCA, DRĂGHESCU ȘI PUTINA, COMUNA VLĂDEȘTI, JUDEȚUL ARGEȘ	elaborat SF	buget local P.N.I Anghel Saligny (FC);	PRIMAR SECRETAR GENERAL CONSILIER ACHIZITII PUBLICE	2023-2026
4	CANALIZARE VALEA LACULUI	in curs de elaborare proiect	BUGET LOCAL	PRIMAR CONTABIL EXPERT LOCAL PT. ROMI	2023
5	SISTEM DE CANALIZARE ȘI STAȚIE DE EPURARE A APELOR UZATE ÎN SATUL VLĂDEȘTI, COMUNA VLĂDEȘTI, JUDEȚUL ARGEȘ, etapa II	propunere	BUGET LOCAL (FEADR PNRR- PODD	SECRETAR GENERAL CONSILIER ACHIZITII PUBLICE	2025-2027
SALUBRIZAREA LOCALITATII SI MANAGEMENTUL DESEURILOR SOLIDE					
NR.CRT.	DENUMIREA INVESTITIEI	STADIUL LUCRARI	SURSA FINANTARE	RESPONSA-BIL	TERMEN
6	COLECTAREA SELECTIVA A GUNOIULUI MENAJER MODERNIZAREA SI DOTAREA SISTEMULUI DE COLECTARE	PROPUNERE	BUGET LOCAL A.D.I.SERVSAL Operator regional FEADR PNRR	PRIMAR VICEPRIMAR	2024-2027
7	ECOLOGIZAREA ZONELOR AFERENTE CURSURILOR DE APĂ IN COMUNA VLADESTI	PROPUNERE	buget local donații A.D.I.SERVSAL Apele Romane	PRIMAR VICEPRIMAR	2023-2027
TRANSPORT PUBLIC LOCAL SI MODERNIZARE-DRUMURI					
NR.CRT.	DENUMIREA INVESTITIEI	STADIUL LUCRARI	SURSA FINANTARE	RESPONSA-BIL	TERMEN
8	REALIZARE SISTEM INTELIGENT DE MANAGEMENT URBAN IN	in curs de implementare- stadiu clarificari	Fonduri europene PNNR C 10 - Fondul Local	PRIMAR SECRETAR GENERAL	2023-2024

**Proiect cofinanțat din Fondul Social European prin Programul Operațional Capacitate Administrativă 2014 -2020**

Axa prioritara 1: Administrație publică și sistem judiciar accesibile și transparente

Componenta 1: CP14/2021- pentru regiunile mai puțin dezvoltate - Consolidarea capacității ONGurilor și partenerilor sociali de a se implica în formularea și promovarea dezvoltării la nivel local

Operatiunea: Introducerea de sisteme și standarde comune în administrația publică locală ce optimizează procesele orientate către beneficiari în concordanță cu SCAP

Titlul proiectului: Cetatenie activa si interactiva la Vladesti

Cod SIPOCA 1009/Cod MYSMIS 151541

Beneficiar: ASOCIATIA INEDITRAVEL

	COMUNA VLADESTI, JUDET ARGES		<i>.1.2 - Asigurarea infrastructurii pentru transportul verde</i>		
9	CONSTRUCTIE SI MODERNIZARE STATII PENTRU TRANSPORT CALATORI	PROPUNERE	buget local	PRIMAR CONTABIL	2025
10	STATII DE REINCARCARE PENTRU VEHICULE ELECTRICE IN COMUNA VLĂDEȘTI	PROPUNERE	buget local PNRR- A.F.M.	PRIMAR DIRECTOR ȘCOALA	2026
11	ACHIZITIA DE MICROBUZE ELECTRICE PUBLIC SCOLAR IN COMUNA VLADESTI	PROPUNERE	buget de stat PNRR- A.F.M.	PRIMAR DIRECTOR ȘCOALA	2026
12	MODERNIZARE DRUMURI DE INTERES LOCAL 8,8 KM IN COMUNA VLADESTI, JUDETUL ARGES” PE ETAPE ,in functie de bugetul alocat	Realizat L= 1,4 Km in curs de executie L= 2,3 Km	buget local PNRR	PRIMAR CONTABIL CONSILIER ACHIZITII PUBLICE	2023-2027
13	MODERNIZARE DRUMURI DE INTERES LOCAL IN LUNGIME DE 5,500 KM, IN COMUNA VLADESTI, JUDETUL ARGES	Elaborat SF	BUGET LOCAL P.N.I „ANGHEL SALIGNY”	PRIMAR CONTABIL CONSILIER ACHIZITII PUBLICE	2024
14	CONSTRUIRE POD PESTE RÂUL BRATIA, ÎNTRE SATELE VLĂDEȘTI ȘI COTEASCA, DIN COMUNA VLĂDEȘTI, JUDETUL ARGES	Elaborat SF in curs de analiza cerere de finantare	buget local CNI S .A PNRR	PRIMAR CONTABIL CONSILIER ACHIZITII PUBLICE	2023

**Proiect cofinanțat din Fondul Social European prin Programul Operațional Capacitate Administrativă 2014 -2020**

Axa prioritara 1: Administrație publică și sistem judiciar accesibile și transparente

Componenta 1: CP14/2021- pentru regiunile mai puțin dezvoltate - Consolidarea capacității ONGurilor și partenerilor sociali de a se implica în formularea și promovarea dezvoltării la nivel local

Operațiunea: Introducerea de sisteme și standarde comune în administrația publică locală ce optimizează procesele orientate către beneficiari în concordanță cu SCAP

Titlul proiectului: Cetatenie activa si interactiva la Vladesti

Cod SIPOCA 1009/Cod MYSMIS 151541

Beneficiar: ASOCIATIA INEDITRAVEL

NR.CRT.	DENUMIREA INVESTITIEI	STADIUL LUCRARI	SURSA FINANTARE	RESPONSA-BIL	TERMEN
15	MODERNIZARE DC 8 COTEASCA –DRĂGHESCU LUNGIME 2,84 KM	Realizat 0,582 km	buget local PNRR	PRIMAR CONTABIL	2027
16	MODERNIZARE DC 10 SCHITU-GOLEȘTI-VLĂDEȘTI LUNGIME 3,854 KM	PROPUNERE in asociere cu comunele Schitu-Golesti si Godeni	BUGET LOCAL BUGET FEADR PNRR	PRIMAR CONTABIL	2027
17	PISTA PENTRU BICICLETE IN UAT COMUNA VLADESTI, JUDETUL ARGES	in curs de implementare	buget local si PNRR – Componenta 10- fondul local ,	PRIMAR CONSILIER ACHIZITII PUBLICE	2024
18	AMENAJAREA CORESPUNZĂTOARE A STAȚIILOR DE AȘTEPTARE PENTRU TRANSPORTUL PUBLIC LOCAL DE CĂLĂTORI LA NIVELUL FICĂRUI SAT AL COMUNEI	PROPUNERE	BUGET LOCAL	PRIMAR CONSILIER ACHIZITII PUBLICE	2026
19	REABILITAREA ȘI MODERNIZAREA INFRASTRUCTURII, DRUMURILOR VICINALE, DRUMURI DE EXPLOATATIE AGRICOLA, A DISPOZITIVELOR DE SCURGERE A APELOR, PRECUM SI SEMNALIZAREA CORESPUNZATOARE A ACESTORA	PROPUNERE	BUGET LOCAL Fondul European Agricol de Dezvoltare Rurală (FEADR);	PRIMAR CONSILIER ACHIZITII PUBLICE	2027
20	MODERNIZARE SI REABILITARE TROTUARE , LUNGIME 1,00 KM IN COMUNA VLĂDEȘTI	PROPUNERE	BUGET LOCAL BUGET FEADR PNRR	PRIMAR CONTABIL	2027

**Proiect cofinanțat din Fondul Social European prin Programul Operațional Capacitate Administrativă 2014 -2020**

Axa prioritara 1: Administrație publică și sistem judiciar accesibile și transparente

Componenta 1: CP14/2021- pentru regiunile mai puțin dezvoltate - Consolidarea capacității ONGurilor și partenerilor sociali de a se implica în formularea și promovarea dezvoltării la nivel local

Operațiunea: Introducerea de sisteme și standarde comune în administrația publică locală ce optimizează procesele orientate către beneficiari în concordanță cu SCAP

Titlul proiectului: Cetatenie activa si interactiva la Vladesti

Cod SIPOCA 1009/Cod MYSMIS 151541

Beneficiar: ASOCIATIA INEDITRAVEL

SERVICII SOCIO-CULTURALE - INVATAMANT, SANATATE, CULTURA, PROTECTIE CIVILĂ					
NR.CRT.	DENUMIREA INVESTITIEI	STADIUL LUCRARI	SURSA FINANTARE	RESPONSA-BIL	TERMEN
21	REABILITARE SI DOTARE CAMIN CULTURAL -CENTRU - ION STROE , COMUNA VLADESTI	PROPUNERE	BUGET LOCAL Programul Operațional Regional, Axa Prioritară 3 îmbunătățirea Infrastructurii Sociale,	PRIMAR SECRETAR general	2024
22	DOTARE CAMIN CULTURAL VLADESTII DE SUS, SAT VLADESTI COM VLADESTI	PROPUNERE	BUGET LOCAL	PRIMAR SECRETAR general	2024
23	MONTARE SCENA PERMANENTA PE TERENUL AFERENT CAMINULUI CULTURAL VLADESTI	PROPUNERE	BUGET LOCAL	PRIMAR responsabil camin cultural	2024
24	MODERNIZARE SI DOTARE DISPENSAR IN SAT VLADESTI, COM. VLADESTI	PROPUNERE	Bugetul local/ POR – Infrastructura de sanatate;; PNRR – componenta Sanatate	PRIMAR medicii de familie	2025
25	DOTAREA/ MODERNIZAREA PRIMARIEI	PROPUNERE	BUGET LOCAL Programe Guvernamentale; PNRR PNDR/GAL/	PRIMAR CONTABIL	2026
26	MODERNIZARE SI DOTARI LA SCOALA GENERALĂ NR. 1 VLADESTI,	PROPUNERE	buget local PNRR	PRIMAR DIRECTOR SCOALA	2024



UNIUNEA EUROPEANĂ

Programul Operațional Capacitate Administrativă
Competența face diferența!Instrumente Structurale
2014-2020**Proiect cofinanțat din Fondul Social European prin Programul Operațional Capacitate Administrativă 2014 -2020**

Axa prioritara 1: Administrație publică și sistem judiciar accesibile și transparente

Componenta 1: CP14/2021- pentru regiunile mai puțin dezvoltate - Consolidarea capacității ONGurilor și partenerilor sociali de a se implica în formularea și promovarea dezvoltării la nivel local

Operațiunea: Introducerea de sisteme și standarde comune în administrația publică locală ce optimizează procesele orientate către beneficiari în concordanță cu SCAP

Titlul proiectului: Cetatenie activa si interactiva la Vladesti

Cod SIPOCA 1009/Cod MYSMIS 151541

Beneficiar: ASOCIATIA INEDITRAVEL

27	REABILITARE ATELIER SCOALA SI SATRA LEMNE LA SCOALA GIMNAZIALA VLĂDEȘTI	PROPUNERE	BUGET LOCAL	PRIMAR DIRECTOR SCOALA	2023
28	CONSTRUIRE SALA DE SPORT SCOLARA, SAT VLADESTI, COMUNA VLADESTI, JUD ARGES	PROPUNERE	BUGET LOCAL CNI S.A Programul Operațional Regional, Axa Prioritară 3 îmbunătățire a Infrastructurii Sociale,	PRIMAR DIRECTOR SCOALA	2023
29	MODERNIZAREA SI DOTAREA LA GRĂDINIȚELOR DIN COM VLADESTI.	PROPUNERE	BUGET LOCAL Fonduri programe guvernamentale PNRR	PRIMAR DIRECTOR SCOALA	2025
30	MODERNIZARE TEREN DE SPORT IN COMUNA VLADESTI		Fonduri programe guvernamentale PNRR	PRIMAR DIRECTOR SCOALA	
31	AMENAJAREA SPAȚIILOR VERZI DIN COMUNĂ SI DOTAREA ACESTORA CU MOBILIER SPECIFIC		Fonduri programe guvernamentale PNRR	PRIMAR VICEPRIMAR	
32	REABILITARE MONUMENTE ISTORICE si BISERICA „TĂIEREA CAPULUI SF IOAN	PROPUNERE	Fonduri programe guvernament	PRIMAR PREOT PAROH	

**Proiect cofinanțat din Fondul Social European prin Programul Operațional Capacitate Administrativă 2014 -2020**

Axa prioritara 1: Administrație publică și sistem judiciar accesibile și transparente

Componenta 1: CP14/2021- pentru regiunile mai puțin dezvoltate - Consolidarea capacității ONGurilor și partenerilor sociali de a se implica în formularea și promovarea dezvoltării la nivel local

Operațiunea: Introducerea de sisteme și standarde comune în administrația publică locală ce optimizează procesele orientate către beneficiari în concordanță cu SCAP

Titlul proiectului: Cetatenie activa si interactiva la Vladesti

Cod SIPOCA 1009/Cod MYSMIS 151541

Beneficiar: ASOCIATIA INEDITRAVEL

NR.CRT.	DENUMIREA INVESTITIEI	STADIUL LUCRARI	SURSA FINANTARE	RESPONSA-BIL	TERMEN
	BOTEZĂTORUL,,COMUNA VLADESTI		ale PNRR FEADR		
33	DOTAREA SERVICIULUI VOLUNTAR PENTRU SITUAȚII DE URGENȚĂ AL COMUNEI VLĂDESTI CU ECHIPAMENTE .		buget local Fonduri programe guvernament ale	PRIMAR SEF SVSU	
34	DOTAREA CU MOBILIER URBAN ȘI COSURI DE GUNOI LA NIVELUL ÎNTREGII COMUNE		buget local PNRR Dezvoltare Regională (FEDR)	PRIMAR VICEPRIMAR	
ILUMINAT PUBLIC					
NR.CRT.	DENUMIREA INVESTITIEI	STADIUL LUCRARI	SURSA FINANTARE	RESPONSA-BIL	TERMEN
35	. MODERNIZARE SISTEM de ILUMINAT PUBLIC IN COMUNA VLADESTI, JUDETUL ARGES	in curs de implementare	buget local PNRR Administrația Fondului pentru Mediu (A.F.M)	PRIMAR VICEPRIMAR	2023
36	CRESTEREA EFICIENTEI ENERGETICE A INFRASTRUCTURII DE ILUMINAT PUBLIC IN COMUNA VLADESTI, JUD ARGES	in curs de implementare	buget local PNRR Administrația Fondului pentru Mediu (A.F.M)	PRIMAR VICEPRIMAR	2023
37	PRODUCTIE de ENERGIE ELECTRICA DIN SURSA REGENERABILĂ SOLARA PENTRU AUTOCONSUM IN UAT COMUNA VLADESTI, JUDETUL ARGES	PROPUNERE	BUGET LOCAL PNRR <i>Fondul pentru modernizare în România al Ministerului mediului</i>	PRIMAR VICEPRIMAR	2027

**Proiect cofinanțat din Fondul Social European prin Programul Operațional Capacitate Administrativă 2014 -2020**

Axa prioritara 1: Administrație publică și sistem judiciar accesibile și transparente

Componenta 1: CP14/2021- pentru regiunile mai puțin dezvoltate - Consolidarea capacității ONGeurilor și partenerilor sociali de a se implica în formularea și promovarea dezvoltării la nivel local

Operațiunea: Introducerea de sisteme și standarde comune în administrația publică locală ce optimizează procesele orientate către beneficiari în concordanță cu SCAP

Titlul proiectului: Cetatenie activa si interactiva la Vladesti

Cod SIPOCA 1009/Cod MYSMIS 151541

Beneficiar: ASOCIATIA INEDITRAVEL

			Energiei		
38	PRODUCEREA DE ENERGIE ELECTRICA "VERDE" NECESARA CONSUMULUI PROPRIU AL UNITATILOR ADMINISTRATIVE, PRIN UTILIZAREA DE PANOURI FOTOVOLTAICE, ASIGURAND INDEPENDENTA INSTITUTIEI FATA DE FURNIZORII DE ENERGIE ELECTRICA;	PROPUNERE	Buget local/ Pnrr/ Pndr/ fondul de Mediu	PRIMAR VICEPRIMAR	2027
39	EXTINDEREA RETELEI DE ILUMINAT PUBIC STRADAL , IN COMUNA VLADESTI;	PROPUNERE	Buget local/PNRR PNDR/ fondul de Mediu	PRIMAR VICEPRIMAR	2026
40	INFIINTARE RETEA ILUMINAT CU SURSA DE ENERGIE REGENERABILA LA STADIONUL VLADESTICENTRU ,IN COMUNA VLADESTI;	PROPUNERE	buget local/PNDR / fondul de mediu	PRIMAR VICEPRIMAR	2026
41	INFIINTARE RETEA ILUMINAT CU SURSA DE ENERGIE REGENERABILA LA BAZA SPORTIVA CU TEREN DE FOTBAL OMOLOGABIL TIP 1 ,IN COMUNA VLADESTI;	PROPUNERE	buget local PNRR /PNDR/ fondul de mediu	PRIMAR DIRECTOR SCOALA	2026
42	INFIINTARE RETEA ILUMINAT CU SURSA DE ENERGIE REGENERABILA LA SCOLILE SI GRADINITELE DIN COMUNA	PROPUNERE	buget local/PNRR PNDR/ fondul de mediu	PRIMAR DIRECTOR SCOALA	2027

Capitolul XIII CONCLUZII:

1. În perioada 2014 - 2020 se prevedea un anumit grad de flexibilitate a transferurilor între piloni (până la 5 % din plățile directe): din pilonul I în pilonul II, pentru a permite statelor membre să își consolideze politica de dezvoltare rurală și din pilonul II în pilonul I pentru statele membre în care nivelul plăților directe rămâne mai mic de 90 % din media UE.



Proiect cofinanțat din Fondul Social European prin Programul Operațional Capacitate Administrativă 2014 -2020

Axa prioritară 1: Administrație publică și sistem judiciar accesibile și transparente

Componenta 1: CP14/2021- pentru regiunile mai puțin dezvoltate - Consolidarea capacității ONGurilor și partenerilor sociali de a se implica în formularea și promovarea dezvoltării la nivel local

Operațiunea: Introducerea de sisteme și standarde comune în administrația publică locală ce optimizează procesele orientate către beneficiari în concordanță cu SCAP

Titlul proiectului: Cetățenie activă și interactivă la Vlădești

Cod SIPOCA 1009/Cod MYSMIS 151541

Beneficiar: ASOCIAȚIA INEDITRAVEL

2. FEADR a contribuit la strategia Europa 2020 prin promovarea dezvoltării rurale durabile în toate țările Uniunii Europene, venind în completarea celorlalte instrumente ale politicii agricole comune, a politicii de coeziune și a politicii comune în domeniul pescuitului. FEADR contribuie la realizarea în Uniune a unui sector agricol mai echilibrat din punct de vedere teritorial și ecologic.

3. Constatăm că viitoarea politică a Uniunii Europene menține elementele principale ale conceptului de dezvoltare rurală bazată pe scheme multianuale, cofinanțate de către statele membre sau regiunile lor.

4. De asemenea constatăm că noua politică de dezvoltare rurală a restrâns numărul de măsuri finanțate luând în considerare faptul că o măsură contribuie în general la atingerea mai multor obiective.

5. pentru toate marile proiecte utilizatorii trebuie să primească informații circumstanțiale și preliminare. Trebuie să se ofere posibilitatea ca utilizatorii să participe la procesul de luare a deciziilor.

Consiliul Local Vlădești va garanta, în limita constrângerilor economice și bugetare, continuitatea calitativă și cantitativă a acelor servicii comunitare de utilități publice considerate esențiale pentru comunitățile locale în ansamblul lor: populație și agenți economici (utilizatori persoane fizice și utilizatori persoane juridice). Trebuie întreprinse studii și analize periodice privind servicii comunitare de utilități publice, nu numai pentru a urmări mai bine activitățile locale, dar și pentru a stimula punerea la punct a unor metode și instrumente comune și pentru a favoriza cunoașterea și răspândirea bunelor practici.

În acest sens pentru implementarea Strategiei de dezvoltare locală a comunei Vlădești 2021-2027 ,

Consiliul Local al comunei Vlădești este responsabil cu :

a) organizarea serviciilor publice a căror responsabilitate și-o asuma astfel încât să răspundă într-o manieră eficientă nevoilor populației care trăiește în teritoriul administrat, ținând seama de necesitatea de a ameliora continuu calitatea serviciilor lor publice pentru a ține pasul cu evoluția cererilor sociale, a priorităților politice generale, a exigențelor unei bune gestiuni economice și a evoluțiilor tehnologice.

b) asigurarea egalității între utilizatorii serviciilor de utilități publice, ceea ce ar putea necesita, dacă este cazul, ca acestora să le fie aplicat un tratament diferențiat (tarife, ajutoare, condiții de acces etc.) pentru a ține seama de situațiile obiective diferite în care se găsesc acești utilizatori sau candidații la utilizarea serviciului.

c) ca operatorii serviciilor comunitare de utilități publice să respecte principiile de neutralitate și de non-discriminare în ceea ce îi privește pe utilizatorii, libertatea de opinie a acestora și ansamblul libertăților publice.

- formalități simplificate și un timp redus de accesarea fondurilor necesare ;

- costuri de acces reduse, în special pentru categoriile cele mai defavorizate;

d) să asigure punerea în practică a unei gestiuni eficiente, performanțe și durabile, orientată asupra rezultatelor , să se stabilească sisteme adecvate de informare și culegere a datelor privind serviciile furnizate/prestate și nevoile populației și să se asigure un schimb de informații pertinente între diferitele autorități implicate.



Proiect cofinanțat din Fondul Social European prin Programul Operațional Capacitate Administrativă 2014 -2020

Axa prioritara 1: Administrație publică și sistem judiciar accesibile și transparente

Componenta 1: CP14/2021- pentru regiunile mai puțin dezvoltate - Consolidarea capacității ONGurilor și partenerilor sociali de a se implica în formularea și promovarea dezvoltării la nivel local

Operațiunea: Introducerea de sisteme și standarde comune în administrația publică locală ce optimizează procesele orientate către beneficiari în concordanță cu SCAP

Titlul proiectului: Cetatenie activa si interactiva la Vladesti

Cod SIPOCA 1009/Cod MYSMIS 151541

Beneficiar: ASOCIATIA INEDITRAVEL

- e) de a întări participarea cetățenilor la stabilirea strategiilor locale și la luarea deciziilor privind organizarea și funcționarea serviciilor care trebuie furnizate / prestate
- f) împreună cu autoritățile administrației publice județene și regionale trebuie să facă eforturi pentru a planifica - în baza orientărilor fixate la nivel național - punerea în practică, în etape, a unui sistem de evaluare și prioritizare a proiectelor de investiții propuse în Strategie. În acest scop, ele trebuie să se sprijine pe experiențele acumulate deja în țările Uniunii Europene.
- g) să definească în mod clar, în caietele de sarcini, obiectivele, în termeni cantitativi și calitativi și să asigure, o partajare clară a riscurilor și responsabilităților, o structură de finanțare clară, precum și proceduri stricte de informare și de evaluare a rezultatelor. Criteriile utilizate în evaluarea performanței trebuie să fie cuantificabile, precise, fiabile, chiar și atunci când situația evoluează.
- h) să asigure responsabilizarea operatorilor privați, asociindu-i, prin clauze contractuale și structura de finanțare a serviciilor, diferitelor tipuri de risc: investițional, industrial (costurile) și comercial (încasările).
- i) să folosească formele de cooperare intercomunitare, să se asocieze cu ONG-urile și cu ceilalți actori din sectorul privat lucrativ și non-lucrativ în definirea politicilor și strategiilor serviciilor, să utilizeze energia acestora în gestiunea și urmărirea activităților, să utilizeze informațiile pe care aceștia le dețin și să pună la dispoziția acestora o parte din informațiile deținute de administrație, să participe la finanțarea activităților acestora etc.. În alegerea între gestiunea directă (publică) și gestiunea delegată (privată), decidenții trebuie să urmărească un echilibru just între binele public și cel mai bun raport calitate/preț.
- j) Creșterea capacității de absorbție și de atragere a fondurilor de investiții, de a pregăti proiecte de investiții publice, ca număr și calitate, acceptabile pentru entitățile finanțatoare și de a implementa programe de investiții în conformitate cu planurile de acțiune adoptate.

In concluzie, implementarea Strategiei se va derula pe etape care vor fi organizate în funcție de resursele existente la momentul respectiv și de prioritățile locale, realizarea prezentei strategii permite comunității din localitatea Vlădești, județul Argeș conștientizarea situației actuale, riscurile care pot apărea în viitor cât și oportunitățile de care poate beneficia și are ca obiectiv principal creșterea calității vieții pentru toți cetățenii.



Proiect cofinanțat din Fondul Social European prin Programul Operațional Capacitate Administrativă 2014 -2020

Axa prioritara 1: Administrație publică și sistem judiciar accesibile și transparente

Componenta 1: CP14/2021- pentru regiunile mai puțin dezvoltate - Consolidarea capacității ONGurilor și partenerilor sociali de a se implica în formularea și promovarea dezvoltării la nivel local

Operațiunea: Introducerea de sisteme și standarde comune în administrația publică locală ce optimizează procesele orientate către beneficiari în concordanță cu SCAP

Titlul proiectului: Cetatenie activa si interactiva la Vladesti

Cod SIPOCA 1009/Cod MYSMIS 151541

Beneficiar: ASOCIATIA INEDITRAVEL

BIBLIOGRAFIE

1. Cadrul Strategic Comunitar pentru perioada 2021- 2027;
2. Strategia de dezvoltare a Județului Argeș;
3. Statutul Comunei Vlădești ,judetul Arges , Direcția de Statistică Județeană Argeș;
5. Planul Urbanistic General al Comunei 2004 ,si propuneri actualizare 2022
6. Recensământul General Agricol 2020
7. Recensământul Populației și al Locuințelor 2002 -, 2011-, 2021 si Institutul Național de Statistică, www.insse.ro;
- 8 . Repere economice și statistice regionale: Statistică Teritorială, 2013;
9. Profilul Regiunii Sud Muntenia ed. 2010-2013:

10 Site-uri internet utilizate:

<http://www.finantare.ro>

<http://www.adrmuntenia.ro>

<http://www.cjarges.ro>

<http://www.afm.ro>

<https://www.fonduri-structurale.ro>

<https://proiecte.pnrr.gov.ro>