



HOTĂRÂREA nr. 35 /26.07.2021
privind aprobarea Statutului Comunei Vlădești , județul Argeș

Consiliul local al comunei Vlădești, județul Argeș, întrunit în **sedință ordinară**,
Analizând referatul de aprobare nr. 2670 din 16.07.2021 prezentat de către Primarul comunei
Vlădești în calitate de inițiator prin care se propune, spre aprobare, Statutul Comunei Vlădești,
județul Argeș, actualizat,

Văzînd raportul compartimentului juridic din cadrul aparatului de specialitate al primarului
comunei Vlădești înregistrat cu nr.2675 din 16.07.2021,

În considerarea dispozițiilor art. 121 alin. (1) și alin. (2) din Constituția României, republicată, ale
art. 3, art. 4 și art. 6 paragraful 1 din Carta europeană a autonomiei locale, adoptată la Strasbourg la
15 octombrie 1985, ratificată prin Legea nr.199/1997, ale art. 7 alin. (2) din Codul Civil, ale art. 21
lit. m) și art. 24 lit. k) din Legea cadru a descentralizării nr. 195/2006;

În conformitate cu prevederile anexei 1 la Ordinul **nr. 25 / 2021** pentru aprobarea modelului
orientativ al statutului unității administrativ-teritoriale, emis de Ministerul Dezvoltării, Lucrărilor
Publice și Administrației,

În baza avizului favorabil al secretarului comunei și al comisiilor de specialitate din cadrul
consiliului local;

Tinînd seama de prevederile art. 43 alin. (4) din Legea nr. 24/2000 privind normele de
tehnică legislativă pentru elaborarea actelor normative, republicată;

În temeiul dispozițiilor art.106 (1), art. 129 alin.(3) lit.a), art.139 alin.(1)și (3) și ale art.
196, alin. (1), lit a) din Ordonanța de Urgență a Guvernului nr.57/2019 privind Codul administrativ
Consiliul local al comunei Vlădești, județul Argeș adoptă prezenta

H O T Ă R Ă R E :

Art 1. Se aprobă Statutul Comunei Vlădești , județul Argeș ,prevăzut în ANEXA care face
parte integrantă din prezenta hotărâre.


Art.2.(1) Prevederile prezentei hotărâri vor fi aduse la îndeplinire de primarul
comunei Vlădești, județul Argeș .

(2) La data adoptării prezentei hotărâri încetează aplicabilitatea oricăror altor dispoziții
contrare .

Art.3. Secretarul general al comunei Vlădești, va comunica prezenta hotărâre primarului
comunei Vlădești , Instituției Prefectului -județul Argeș pentru exercitarea controlului cu privire la
legalitate, și va asigura publicitatea acesteia prin afișare pe pagina de internet , în Monitorul oficial
local.

Data azi, 26 iulie 2021

**PREȘEDINTE DE ȘEDINȚĂ
BUȘESCU EMIL**



**CONTRASEMNEAZĂ
SECRETAR GENERAL
BEBEȘULEA MAGDALENA**

Nr. 35 din 26 iulie 2021

Adoptată în **ședință ordinară**, prin vot deschis, cu : **13 voturi pentru**, __-__ voturi
impotrivă, __-__ abțineri, din numărul total de 13 consilieri în funcție.

ANEXĂ la HCL nr.35 din 26.07.2021

STATUTUL COMUNEI VLĂDEȘTI JUDEȚUL ARGES

CAP. I. PREZENTAREA GENERALĂ A COMUNEI VLĂDEȘTI, JUDEȚUL ARGES

Art. 1. (1) Comuna Vlădești este:

- a) persoană juridică de drept public, cu capacitate juridică deplină și patrimoniu propriu;
- b) subiect juridic de drept fiscal;
- c) titulară a drepturilor și obligațiilor ce decurg din contractele privind administrarea bunurilor care aparțin domeniului public și privat al acesteia, precum și din raporturile cu alte persoane fizice sau juridice, în condițiile legii.

(2) Comuna Vlădești, județul Argeș are sediul social în comuna Vlădești, la adresa: Comuna Vlădești sat Vlădești, Strada principală nr. 143, județul Argeș, precum și codul de înregistrare fiscală 4122132

(3) Însemnele specifice ale Comunei Vlădești, județul Argeș sunt:

- a) stema, aprobată prin Hotărârea Guvernului nr.105/20 martie 2013 anexa 2.5 și 1.5 al cărei model este prevăzut în anexa nr. 1. la prezentul statut;

ART. 2 (1) Comuna Vlădești, județul Argeș are reședința în satul Vlădești.

(2) Comuna Vlădești, județul Argeș se delimitează din punct de vedere teritorial

NORD : comuna Aninoasa ;

SUD : comuna Bălilești;

EST : comunele Godeni, Schitu-Golești și Mihăești ;

VEST : comuna Pietroșani ;

Este situată în partea de nord a județului Argeș, **Coordonate 45°9'14"N 24°55'36"E**, la o **altitudine de 429 m.d.m.**. Este situată la o distanță de 45 km de municipiul Pitești și la 27 km față de municipiul Câmpulung, orașul cel mai apropiat. Este traversată pe direcția sud – nord de drumul județean DJ 732 Stalpeni – Aninoasa – Câmpulung, care face legătura cu DN 73 Pitești-Câmpulung și DN 73 C Câmpulung-Curtea de Argeș.

(3) Comuna Vlădești, județul Argeș are în componență un număr de 4 localități rurale, după caz, care sunt amplasate după cum urmează:

satul Vlădești, situat în partea dreaptă a râului Brătia, localitate de rangul IV (sat reședință)

satul Coteasca, situat în partea stângă a râului Brătia, localitate de rangul V

satul Drăghescu, situat în partea stângă a râului Brătia, localitate de rangul V

satul Putina, situat în partea stângă a râului Brătia, localitate de rangul V

(4) Comuna Vlădești, județul Argeș, potrivit legislației privind amenajarea teritoriului național, are rangul de comună de gradul II (între 3000 -5000 locuitori),

Rangul localităților din comuna Vlădești stabilit potrivit prevederilor Legii nr.351/2001 privind aprobarea Planului de amenajare a teritoriului național -Secțiunea a IV-a, rețeaua de localități, este următorul:

- satul Vlădești -satul de reședință = rang IV;

- satele Coteasca, Drăghescu și Putina = rang V.

(5) Prezentarea grafică și descriptivă, respectiv suprafețele intravilanului și extravilanului pe fiecare dintre localitățile menționate la alin. (3) sunt prevăzute în **anexa nr. 2** la prezentul statut.

ART. 3

(1) Comuna Vlădești, județul Argeș dispune de o rețea hidrografică formată din: râuri și pârâuri.

(2) Pe teritoriul Comunei Vlădești, județul Argeș se regăsesc o floră și faună diverse.

(3) Denumirea și lungimea râurilor, se regăsesc în anexa nr. 3 la prezentul statut.

ART. 4

(1) Prin organizarea administrativă de la 5 iunie 1968 s-a înființat Comuna Vlădești, județul Argeș într-o nouă formă cu 4 sate : Vlădești, Coteasca Drăghescu și Putina, iar de atunci nu a mai intervenit modificări.

(2) Prima atestare documentară a Comuna Vlădești, județul Argeș a fost în anul 1437. Localitatea Vlădești este menționată pentru prima dată într-un document datat la 23 August 1437 prin care domnitorul Tarii Românești Vlad Dracul daruiește satul Vlădești boierului Bodin .

(3) Evoluția istorică a comunei Vlădești, județul Argeș se regăsește în **anexa nr. 4** la prezentul statut.

ART. 5

(1) Populația comunei Vlădești, județul Argeș numără 3184 locuitori, conform ultimului recensământ al populației din anul 2011.

(2) Componenta și structura populației Comunei Vlădești, județul Argeș defalcate inclusiv pe localități componente, se regăsește în **anexa nr. 5** prezentul statut.

CAPITOLUL. II

Autoritățile administrației publice locale

ART. 6

(1) Autoritățile administrației publice locale sunt:

a) Consiliul Local al comunei **Vlădești**, reprezintă **autoritate deliberativă** de la nivelul comunei Vlădești, județul Argeș. Consiliul Local al comunei Vlădești, județul Argeș este format din 13 membrii potrivit art. 112 din Ordonanța de urgență a Guvernului nr. 57/2019 privind Codul administrativ, cu modificările și completările ulterioare. Prin Ordinul nr. 264 din 14.07.2020 emis de Prefectul Județului Argeș pentru **comuna Vlădești**, județul Argeș a fost stabilit un număr **de 13 consilieri locali**.

b) primarul comunei Vlădești, județul Argeș respectiv domnul Dică- Hristu Cristian, **ca autoritate executivă**;

c) La nivelul comunei Vlădești, județul Argeș consiliul local a ales un viceprimar, numele acestuia fiind Bușescu Emil, consilier ales pe lista PSD.

(2) Apartenența politică a consilierilor locali este următoarea, potrivit configurației politice rezultate în urma constituirii consiliului local pentru mandatul 2020-2024 :

Prin procesul -verbal al Biroului Electoral de Circumscripție nr. 101 Vlădești privind centralizarea voturilor, constatarea rezultatului alegerilor și atribuirea mandatelor pentru Consiliul Local la alegerile locale din 27 septembrie 2020 au fost atribuite un număr de 13 mandate de consilieri locali, repartizate astfel :

- 5 (cinci) consilieri locali pe lista Partidului Social Democrat (PSD) ;
- 5 (cinci) consilieri locali pe lista Partidului National Liberal (PNL) ;
- 1 (unu) consilier local pe lista Asociației Partida Romilor „PRO EUROPA;
- 1 (unu) consilier local pe lista Partidului Alianța Liberarilor și Democraților (ALDE)
- 1 (unu) consilier local pe lista Partidului Puterii Umaniste (Social Liberal) (PPU)

(3) Constituirea Consiliului Local al comunei Vlădești, județul Argeș s-a constatat prin Ordinul Prefectului județului Argeș nr. 425 din 15.10.2020 emis potrivit art. 118 din Ordonanța de urgență a Guvernului nr. 57/2019 privind Codul administrativ, ca urmare a validării mandatelor de către Judecătoria Campulung, în dosarul nr. 5453/205/2020 din 12.10.2020 .

(4) Componenta nominală, perioadele de exercitare a mandatelor aleșilor locali, precum și apartenența politică a acestora, începând cu anul 1992, sunt prevăzute în **anexa nr. 6.a** la prezentul statut, respectiv în **anexa nr. 6.b** la prezentul statut.

ART. 7

(1) Autoritățile administrației publice locale au dreptul de a conferi și retrage titlul de cetățean

de onoare persoanelor fizice române sau străine pentru comuna Vlădești ,judetul Argeș .

(2) Autoritățile administrației publice locale au dreptul de a conferi certificatul de fiu/fiică al/a Comunei Vlădești persoanelor fizice române sau străine pentru comuna Vlădești ,judetul Argeș

(3) Criteriile potrivit cărora autoritățile administrației publice locale au dreptul de a conferi și retrage titlul de cetățean de onoare persoanelor fizice române sau străine, precum și procedura aplicabilă pentru acordarea titlului și certificatului de fiu/fiică al/a comunei comunei Vlădești ,judetul Argeș se regăsesc în **anexa nr. 7** la prezentul statut.

CAPITOLUL III. CĂI DE COMUNICAȚII

ART. 8

(1) Raza teritorială a comunei Vlădești ,judetul Argeș este tranzitată de următoarele rețele de transport, potrivit prevederilor Legii nr. 363/2006 privind aprobarea Planului de amenajare a teritoriului național - Secțiunea I - Rețele de transport, cu modificările și completările ulterioare de rețeaua rutieră;

(2) Rețeaua de transport prevăzută la alin. (1) este formată, potrivit Ordonanței Guvernului nr. 43/1997 privind regimul drumurilor, republicată, cu modificările și completările ulterioare, din drumuri de interes județean și drumuri de interes comunal :drumuri comunale, drumuri vicinale, străzi și poduri, astfel cum sunt prezentate în **anexa nr. 8.** la prezentul statut.

CAPITOLUL IV.

Principalele instituții care își desfășoară activitatea pe raza teritorială a unității administrativ-teritoriale

ART. 9

(1) Rețeaua școlară de la nivelul comunei Vlădești ,judetul Argeș potrivit Legii educației naționale nr. 1/2011, cu modificările și completările ulterioare, cuprinde numărul total de unități de învățământ de stat și particular preuniversitar, acreditate, respectiv autorizate să funcționeze provizoriu, numărul total al unităților de învățământ preuniversitar, înființate în structura universităților de stat, și numărul total al furnizorilor de educație autorizați să funcționeze provizoriu.

(2) Pe raza teritorială a comunei Vlădești ,judetul Argeș își desfășoară activitatea un număr total de 7 unități de învățământ de stat preuniversitar (1 scoala generală , 2 scoli primare si 4 grădinite) .

(4) Unitățile de învățământ și furnizorii de educație prevăzuți la alin. (1) sunt prezentate în **anexa nr. 9** la prezentul statut.

(5) Comuna Vlădești ,judetul Argeș susține unitățile de învățământ , precum si eventualii furnizorii de educație prevăzuți la alin. (1) potrivit prevederilor legii educatiei nationale –Legea nr. 1/2011.

ART. 10

(1) Pe raza teritorială a comunei Vlădești ,judetul Argeș își desfășoară activitatea 3 instituții de cultură, respectiv 2 camine culturale și o bibliotecă .

(2) Pe raza teritorială a comunei Vlădești ,judetul Argeș, se organizează 3 târguri tradiționale și festivalul „Cântecul Bratiei,, care se organizeaza in cadrul manifestarilor dedicate zilei comunei Vlădești .Ziua comunei Vlădești stabilită in data de 23 august și serbată in ultima zi de duminică din luna august a fiecarui an in cadrul **festivalului „Cântecul Bratiei,,** Desfășurătorul acestei manifestări va fi stabilit anual de consiliul local .

(3) Tipul și denumirea instituțiilor de cultură ori tipul și denumirea manifestărilor culturale se regăsesc în **anexa nr. 9** la prezentul statut.

(4) Comuna Vlădești ,judetul Argeș participă la finanțarea manifestărilor culturale de la bugetele locale, din venituri proprii, fonduri externe rambursabile și nerambursabile, contracte cu terții, după caz, potrivit legii.

ART. 11

(1) Pe raza teritorială a comunei Vlădești ,judetul Argeș, se asigură una dintre următoarele forme de asistență medicală, după caz:

a) asistență medicală profilactică și curativă ;

(2) Asistența medicală prevăzută la alin. (1) lit. a) se realizează, dacă este cazul, prin:

a) cabinete medicale ale medicilor de familie

(3) Comuna Vlădești ,judetul Argeș participă la finanțarea activităților de asistență de sănătate publică de la bugetele locale, din venituri proprii, fonduri externe rambursabile și

(4) Lista cu numărul și denumirea unităților prin care se asigură asistența medicală sunt prezentate în **anexa nr. 9** la prezentul statut.

ART. 12

(1) Pe raza teritorială a comunei Vlădești ,judetul Argeș, se asigură servicii sociale definite potrivit art. 30 din Legea asistenței sociale nr. 292/2011, cu modificările și completările ulterioare.

(2) Comuna Vlădești ,judetul Argeș, asigură cadrul necesar pentru furnizarea serviciilor sociale prevăzute la alin. (1).

(3) Lista cu tipul serviciilor sociale asigurate de comuna Vlădești ,judetul Argeș, se regăsește în anexa nr. 9 la prezentul statut.

ART. 13

(1) Pe raza teritorială a comunei Vlădești ,judetul Argeș, nu își desfășoară activitatea, instituții de presă în domeniul presei scrise, media on-line și/sau, după caz, media audiovizual.

ART. 14

(1) Pe raza teritorială a comunei Vlădești ,judetul Argeș, nu își desfășoară activitatea clubul -asociația sportivă „partizanul Vlădești„,menționată în în anexa nr. 9 prezentul statut.

CAP. V

Funcțiuni economice ale unității administrativ-teritoriale

ART. 15

Principalele funcțiuni economice, capacități de producție diversificate din sectorul secundar și terțiar, precum și din agricultură sunt prevăzute în anexa nr. 10 la prezentul statut.

CAPITOLUL VI.

BUNURILE DIN PATRIMONIUL UNITĂȚII ADMINISTRATIV-TERITORIALE

ART. 16

(1) Patrimoniul comunei Vlădești ,judetul Argeș, este compus din bunurile mobile și imobile care aparțin domeniului public și domeniului privat al comunei Vlădești ,judetul Argeș, , precum și din totalitatea drepturilor și obligațiilor cu caracter patrimonial..

(2) Inventarul bunurilor aflate în patrimoniul comunei Vlădești ,judetul Argeș, întocmit și atestat prin Hotărârea Consiliului Local nr. 24/1999 , cu modificări și completări ulterioare , în conformitate cu prevederile art. 289 din Ordonanța de urgență a Guvernului nr. 57/2019 privind Codul administrativ, cu modificările și completările ulterioare, se găsește în **anexa nr. 11** la prezentul statut.

(3) Inventarul bunurilor aflate în patrimoniul comunei Vlădești ,judetul Argeș, se actualizează ori de câte ori intervin evenimente de natură juridică și se publică pe pagina de internet a comunei Vlădești , în secțiunea dedicată acestui statut.

CAPITOLUL VII

SERVICIILE PUBLICE EXISTENTE

ART. 17

Serviciile comunitare de utilități publice furnizate la nivelul comunei Vlădești ,judetul Argeș sunt, după caz:

a) serviciul public de alimentare apă, furnizat de SC EDILITARE VLĂDEȘTI SRL, societate înființată în subordinea consiliului local, cu asociat unic comuna Vlădești, județul Argeș.

c) Serviciul public de transport este furnizat de firme atestate conform legii.

ART. 18

Transportul și distribuția energiei electrice de pe raza teritorială a sunt furnizate de operatorii atestați în domeniul energiei electrice, potrivit legii

ART. 19

Alimentarea cu gaze naturale pe raza teritorială a comunei Vlădești, județul Argeș, este în faza de proiect.

ART. 20

Domeniului public al comunei Vlădești, județul Argeș, este administrat de instituția primăriei comunei Vlădești, prin salariații angajați în cadrul compartimentului dezvoltare publică și administrativ și cu personalul care are obligația de a efectua muncă în folosul comunității, potrivit legii.

CAPITOLUL VIII

ATRIBUIREA ȘI SCHIMBAREA DENUMIRILOR DE STRĂZI, PIEȚE ȘI DE OBIECTIVE DE INTERES PUBLIC LOCAL

ART. 21

(1) Comuna Vlădești, județul Argeș, atribuie sau schimbă denumirile de: străzi, piețe și de obiective de interes public local, precum și pentru instituții de interes local aflate în subordinea sa, cu respectarea prevederilor Ordonanței Guvernului nr. 63/2002 privind atribuirea sau schimbarea de denumiri, aprobată cu modificări prin Legea nr. 48/2003, cu modificările și completările ulterioare.

(2) În situația în care, prin proiectele de hotărâri ale consiliilor locale, se propune atribuirea ca denumire a unor nume de personalități ori evenimente istorice, politice, culturale sau de orice altă natură ori schimbarea unor astfel de denumiri, aceste hotărâri vor putea fi adoptate numai după ce au fost analizate și avizate de comisia de atribuire de denumiri județeană, în conformitate cu prevederile Ordonanței Guvernului nr. 63/2002 privind atribuirea sau schimbarea de denumiri, aprobată cu modificări prin Legea nr. 48/2003, cu modificările și completările ulterioare.

(3) Schimbarea denumirilor instituțiilor publice și a obiectivelor de interes județean, se face prin hotărâre a consiliului județean, cu avizul consiliului local pe al cărui teritoriu administrativ sunt amplasate instituțiile și obiectivele în cauză, în conformitate cu prevederile Ordonanței Guvernului nr. 63/2002 privind atribuirea sau schimbarea de denumiri, aprobată cu modificări prin Legea nr. 48/2003, cu modificările și completările ulterioare.

CAPITOLUL IX

SOCIETATEA CIVILĂ, RESPECTIV PARTIDELE POLITICE, SINDICATELE, CULTELE ȘI ORGANIZAȚIILE NONGUVERNAMENTALE CARE ÎȘI DESFĂȘOARĂ ACTIVITATEA ÎN UNITATEA ADMINISTRATIV-TERITORIALĂ

ART. 22

(1) Comuna Vlădești, județul Argeș realizează un cadru de cooperare sau asociere cu organizații neguvernamentale, asociații și cluburi sportive, instituții culturale și artistice, organizații de tineret, în vederea finanțării și realizării unor acțiuni sau proiecte care vizează dezvoltarea comunității.

(2) Comuna Vlădești, județul Argeș acordă o atenție deosebită proiectelor culturale și educative cu caracter local, regional, național, european și internațional, care se încadrează în

strategia de dezvoltare a unității administrativ- teritoriale.

(3) Comuna Vlădești ,judetul Argeș poate acorda finanțări nerambursabile de la bugetul local, în baza Legii nr. 350/2005 privind regimul finanțărilor nerambursabile din fonduri publice alocate pentru activități nonprofit de interes general, cu modificările și completările ulterioare, pentru organizatiile care își vor desfășura activitatea pe raza teritorială a comunei Vlădești.

ART. 23

(1) Pe teritoriul comunei Vlădești ,judetul Argeș își desfășoară activitatea un număr de 10 partide politice sau organizații aparținând minorităților naționale, înființate în condițiile Legii partidelor politice nr. 14/2003, republicată, cu modificările și completările ulterioare,din care 5 au reprezentati in Consiliul local Vladesti

(2) Lista partidelor politice care au reprezentanti in Consiliul local la alegerile locale din 2020 si își desfășoară activitatea în comuna Vlădești ,judetul Argeș se găsește în **anexa nr. 12** la prezentul statut.

ART. 24

(1) Pe teritoriul comunei Vlădești ,judetul Argeș nu își desfășoară activitatea organizații sindicale sau asociații profesionale. Salariatii sunt înscriși în organizații sindicale prin adeziuni la diferite organizații sindicale care au sediul în alte localități .

ART. 25

(1) În comuna Vlădești ,judetul Argeș își desfășoară activitatea următoarele culte religioase:

- biserica ortodoxă Română
- biserica creștină adventistă de ziua a șaptea din România
- biserica creștină după evanghelie din România -

(2) Lista cu denumirile lăcașelor aparținând cultelor religioase prevăzute la alin. (1) se regăsește în anexa nr. 12 la prezentul statut.

CAPITOLUL X

PARTICIPARE PUBLICĂ

ART. 26

Populația din comuna Vlădești,judetul Argeș este consultată și participă la dezbaterile problemelor de interes local, astfel:

- a) prin intermediul referendumului local, organizat în condițiile legii;
- b) prin intermediul adunărilor cetățenești organizate pe sate
- c) prin dezbaterile publice asupra proiectelor de acte administrative;
- d) prin participarea la ședințele consiliului local ;
- e) prin alte forme de consultare directă a cetățenilor, stabilite prin regulamentul de organizare și funcționare al consiliului.

ART. 27

(1) În funcție de obiectul referendumului local, modalitatea de organizare și validare a acestuia se realizează cu respectarea prevederilor Legii nr. 3/2000 privind organizarea și desfășurarea referendumului, cu modificările și completările ulterioare sau ale Ordonanței de urgență a Guvernului nr. 57/2019, cu modificările și completările ulterioare, după caz.

(2) Referendumul local se poate organiza în toate satele componente ale comunei ori numai în unele dintre acestea.

CAPITOLUL XI

COOPERARE SAU ASOCIERE

ART. 28

Comuna Vlădești,judetul Argeș se asociază sau cooperează, după caz, cu persoane juridice de drept public sau de drept privat române sau străine, în vederea finanțării și realizării în comun a unor acțiuni, lucrări, servicii sau proiecte de interes public local cu respectarea prevederilor art. 89 din Ordonanța de urgență a Guvernului nr. 57/2019, cu modificările și completările ulterioare.

ART. 29

(1) Comuna Vlădești, județul Argeș aderă la asociații naționale și internaționale ale autorităților administrației publice locale, în vederea promovării unor interese comune, în baza Hotararilor Consiliului local Vlădești, adoptate în condițiile legii.

ART. 30

Comuna Vlădești, județul Argeș poate finanța din bugetul local, programe, proiecte sau activități, după caz, prin care se promovează/consolidează elemente de identitate locală de natură culturală, istorică, obiceiuri și/sau tradiții, în baza aprobării Consiliului local Vlădești.

CAPITOLUL XII

Dispoziții tranzitorii și finale

ART. 31

Anexele nr. 1-12 fac parte integrantă din prezentul statut, aprobat prin Hotărârea Consiliului Local al comunei Vlădești, județul Argeș, nr. 35 din 26 iulie 2021

ART. 32

Orice modificare care are ca obiect modificarea Statutului Comunei Vlădești, județul Argeș sau a anexelor acestuia se realizează numai prin hotărâre a autorității deliberative - Consiliul local al comunei Vlădești.


ART. 33

Anexa nr. 11 la prezentul statut se actualizează ori de câte ori intervin evenimente de natură juridică.

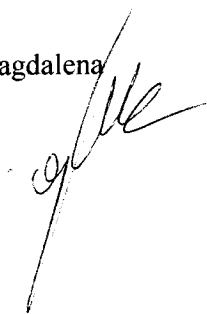
ART. 34

Prezentul statut și anexele acestuia, cu excepția celei prevăzute la art. 33 se actualizează, în funcție de modificările și completările apărute la nivelul elementelor specifice ale acestora, cel puțin o dată pe an.


PRIMAR,
DICĂ-HRISTU CRISTIAN

PRESEDINTE DE ȘEDINȚĂ,

BUȘESCU EMIL


Intocmit secretar general Bebeșelea Magdalena



ANEXA NR. 1
LA STATUTUL COMUNEI VLĂDEȘTI , JUDEȚUL ARGHEȘ

STEMA COMUNEI VLĂDEȘTI SI DESCRIEREA STEM EI

1. Prin Hotărârea Guvernului nr.105/20 martie 2013 anexa 2.5 si 1.5 a fost aprobată stema comunei Vlădești , județul Argeș.



2.Descrierea stemei:

Potrivit anexei nr. 1.5, stema comunei Vlădești se compune dintr-un scut triunghiular cu marginile rotunjite, tăiat în furcă răsturnată.

În interiorul scutului, în partea superioară, în câmp roșu, se află două ramuri de stejar cu câte două frunze și două ghinde, încrucișate în săritoare.

În vârful scutului, în câmp auriu, se află 4 mere roșii, poziționate 1:2:1. având fiecare câte o codiță și două frunze verzi.

Scutul este timbrat de o coroană murală de argint cu un turn crenelat.

3.Semnificațiile elementelor însumate

Ramurile de stejar și merele reprezintă bogăția silvică și pomicolă a zonei, iar numărul frunzelor de stejar, al ghindelor și al merelor reprezintă numărul satelor ce alcătuiesc comuna.

Urciorul simbolizează tradiția în ceramică și ocupația locuitorilor, olăritul.

Coroana murală cu un turn crenelat semnifică faptul că localitatea are rangul de comună.

PRIMAR

PREȘEDINTE DE ȘEDINȚĂ



ANEXA NR. 2
LA STATUTUL COMUNEI VLĂDEȘTI, JUDEȚUL ARGEȘ

PREZENTAREA GRAFICĂ ȘI DESCRIPTIVĂ A COMUNEI

1: Asezare geografică

Comuna VLĂDEȘTI este situată în nordul județului Argeș, în zona de deal, la 45 km nord de Pitești și 25 km sud-vest de Câmpulung, pe valea râului Bratia.

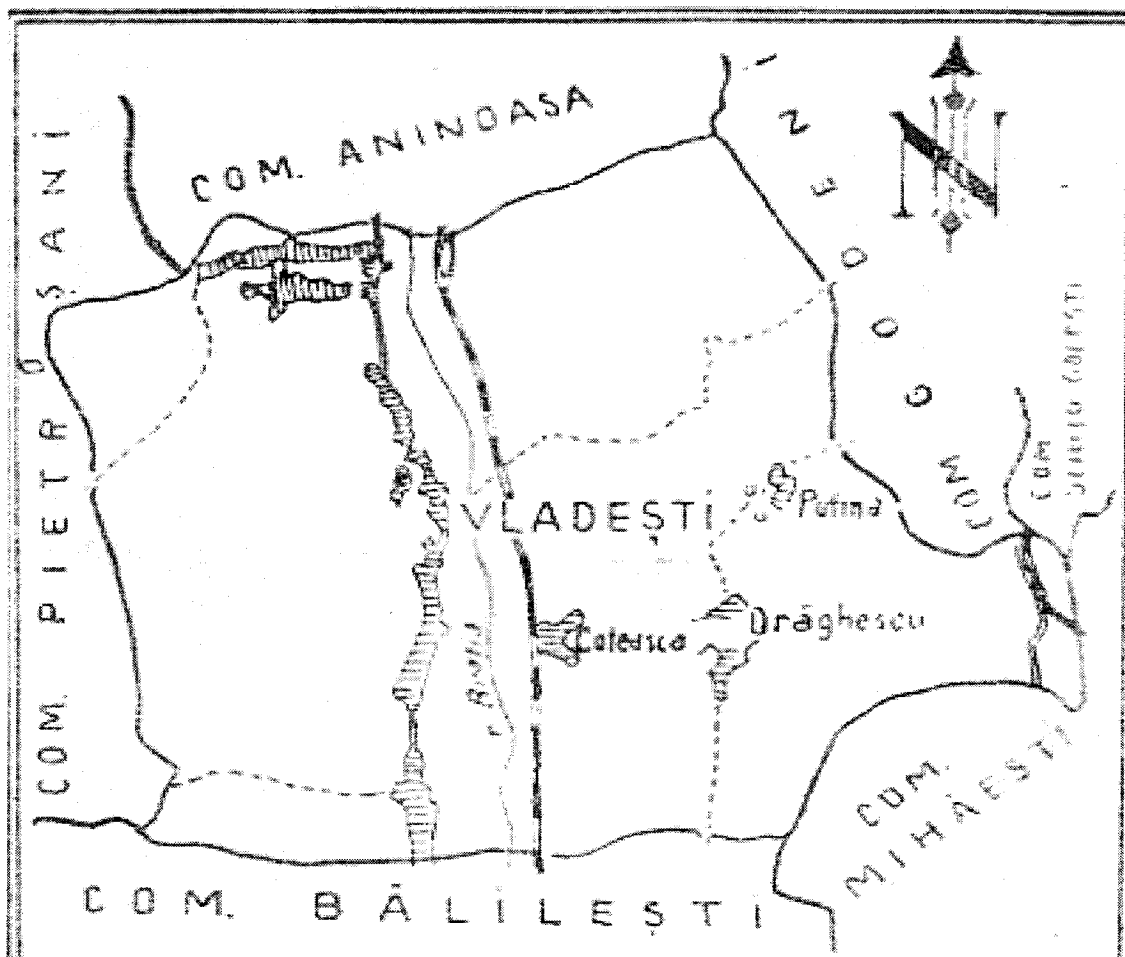
Coordonate $45^{\circ}9'14''N$ $24^{\circ}55'36''E$, la o altitudine de 429 m.d.m..

Comuna are o suprafață de cca 39 km² (3887 ha) și are următoarele vecinătăți :

- nord : com Aninoasa,
- est : com: Godeni , Schitu Golesti, Mihaesti,
- sud : com Balilesti,
- vest : Pietrosani .

Este traversată pe direcția sud – nord de drumul județean DJ 732 Stalpeni – Aninoasa –Câmpulung, care face legătura cu DN 73 Pitești-Câmpulung și DN 73 C Câmpulung-Curtea de Argeș

2. Harta Comunei Vlădești, județul Argeș :



3)Distanța dintre satele componente ale comunei Vlădești, față de centrul comunei situat în satul Vlădești (sediul primăriei) este următoarea:



- satul Coteasca = 3 km
- satul Putina = 4 Km
- satul Drăghescu = 4 Km

(6) Comuna Vlădești are o suprafață totală de 3887 ha ,conform PUG aprobat în anul 2004 ,terenurile sunt intravilane și extravilane :

- In intravilan	420 ha
- In extravilan	3467 ha
Suprafata agricolă –total, din care	1627 ha
- arabil	471 ha(predominat : cartofi și porumb)
-fanețe	212 ha
-pășuni	555 ha
-livezi	389 ha (predominat: pruni și meri)
Suprafata ocupată de păduri drumuri , curți și alte terenuri neproductive	2260 ha

Terenurile arabile sunt cultivate cu porumb și cartofi. Cultivarea pământului se face individual de proprietari ,iar cea mai mare parte a producției este pentru consum propriu.

PRIMAR



PREȘEDINTE DE ȘEDINȚĂ



ANEXA NR. 3

LA STATUTUL COMUNEI VLĂDEȘTI, JUDEȚUL ARGES

**HIDROGRAFIA, FLORA, FAUNA ȘI TIPUL SOLURILOR DE LA NIVELUL
COMUNEI VLĂDEȘTI, JUDEȚUL ARGES**

I. Hidrografia comunei Vlădești este reprezentată de .

a) Râul BRATIA , cu o lungime de cca . 8 km pe teritoriul comunei Vlădești ,care transează comuna de la Nord la Sud , cu intrarea de la comuna Aninoasa , ala confluent cu râul **Slănic** si cu iesire in comuna Băilesti .

Albia Râului Bratia are o suprafata de cca 70 ha si apartine domeniului public al statului conform anexei nr. 12 la HG 1705/2006 pentru aprobarea inventarului centralizat al bunurilor din domeniul public al statului aflate in administrarea Ministerului Mediului, Apelor si Pădurilor.

II. Flora comunei Vlădești, judetul Argeș este reprezentată, în principal, de următoarele specii de plante:

În zona pădurilor de foioase ce ocupă zona de de fag. Spre limita superioară a etajului, fagul se amestecă cu bradul sau cu molidul, iar la altitudini mai mici formează păduri cu alte specii de foioase cum sunt: carpenul, mesteacănul, salcâmul frasinul, arțarul, ulmul, jugastrul, cireșul , teiul cu frunză măruntă, cățina


Statul arbustiv este alcătuit din arbuști si subarbusti cum sunt: alunul, socul , cornul , murul, zmeurul,

III. Fauna care trăiește pe comunei Vlădești, judetul Argeș este reprezentată, în principal, de următoarele specii:

Fauna este bogata si variata in concordanta cu condițiile oferite de cadrul natural al zonei de deal in care este amplasata comuna Vlădești . Fauna terestra este bine reprezentata prin: vulpe, lup, ras, jder, urs dihor, pisica sălbatica, nevastuica, bursuc, veverița, iepure, căprioara, mistreț, arici, , cârtita, etc.

Dintre pasări enumerăm: mierla, vrabia, pitigoiul, toiul, gaița, cinteza, coțofana sau terea, ciocanitoarea, cioara, corbul, cucul, pupăza, graurul, codobatura, rândunica, dumbraveanca, sticletele, potarnichea, pitpalacul, et

PRIMAR ,



PREȘEDINTE DE ȘEDINȚĂ ,



LA STATUTUL COMUNEI VLĂDEȘTI, JUDEȚUL ARGEȘ

PREZENTAREA EVOLUȚIEI ISTORICE A COMUNEI VLĂDEȘTI


1) Localitatea Vlădești este menționată pentru prima dată într-un document datat la 23 August 1437 prin care domnitorul Tarii Românești Vlad Dracul daruiește satul Vladesti boierului Bodin . Astfel, domnitorul Vlad al II-lea Dracul /Drăculeanu (1436-1442 și 1443-1447)-urmaș al lui Mircea cel Bătrân și tatăl al lui Vlad Țepeș – emite, la 23 august 1437, un act care este cea mai veche mărturie scrisă referitoare la această așezare mușceleană, atestarea sa documentară „*A binevoit domnia mea cu a sa bunavoință și am dăruit acest autocinstit și de față hristov al domniei mele, slugii și boierului domniei mele Jupân Bodin cu fii lui ,ca să-i fie Vlădeștii de ocină și de ohabă*”. Deducem faptul că până la emiterea acestui hristov, Vlădeștiul exista cu mult timp înainte ,și de acum încolo devine din sat domnesc, ale cărui venituri intrau în visteria voievodului ,o proprietate boierească în întregime ,cu moșia și locuitorii săi cu tot,, Ulterior localitatea mai apare în diverse documente ,fiind evidențiate în „Monografia comunei Vladesti,, scrisă de profesorul Ion Stroe .

.2) - Evoluția istorică a localității Vlădești este menționată în „Monografia comunei Vladesti,, scrisă de profesorul Ion Stroe .Astfel, în funcție de unele necesități sau interese ale marilor conducători și proprietari ,localitatea își mărește sau își micșorează teritoriul .astfel în anul 1864 apare în componența localității Schitul de la Ulita și Poienița. În anul 1876- satul (cătunul)Vlădeștii de sus face parte din comuna Aninoasa, iar în anul 1877 revine la comuna Vlădești, însă în anul 1908 se alipește din nou comunei Aninoasa până în anul 1921, dar în schimb i se dă Vlădeștiului întreaga comună Golești ,astăzi satul Poienița care aparține comunei Băilești.


3) Din monografie rezultă că satele și cătunele componente ale localității Vlădești ,grupate pe ani, sunt următoarele :

- Anii 1884 – 1893 - localitatea are în componență 4 cătune: Vlădeștii de Sus, Vlădești-Pământeni, Prislopul din Vale și Prislopul din Deal ;
- Anii 1893-1914 – localitatea are în componență două cătune: Vlădești-Pământeni și Negești și zece sate: Valea Ursului, Aurei, Băhneni, Coteasca, Golești (Vulpași), Grigoreni, Priboia, Prislop, Ulita și Poienița care este reședința comunală ;
- Anii 1922-1927 – localitatea are în componență două cătune Negești și Vlădești, precum și satele: Valea Ursului, Aurei, Băhneni, Coteasca, Grigoreni, Prislop și Vlădești-Pământeni
- Anii 1927 – 1932 localitatea are în componență satele Vlădeștii de Sus ,Băhneni Vlădești-Pământeni, Aurei-Valea Ursului și Coteasca-Prislop.
- Anii 1932-1939 satele Vlădeștii de Jos și Vlădeștii de Sus sunt comune separate ,după care intra drept componente ale Vlădeștiului până în anul 1968 când devin cătune ale satului care dă numele întregii localități Vlădești
- Începând cu anul 1968 apare o nouă organizare administrativă, prin care se înființează comuna Vlădești formată din satele: Vlădești, Coteasca, Drăghesu și Putina , cu reședința în satul Vlădești

PRIMAR



PREȘEDINTE DE ȘEDINȚĂ



LA STATUTUL COMUNEI VLĂDEȘTI, JUDEȚUL ARGHEȘ

Componenta și structura populației comunei Vlădești

1. Populația comunei Vlădești este de 3184 locuitori , potrivit datelor rezultate în urma recensământului populației și locuințelor din anul 2011. Componenta și structura populației comunei Vlădești defalcate pe localități componente :

(1)Evoluția generală în dinamica populației este următoarea :

Recensământ 1992	Recensământ 2002	Recensământ 2011
TOTAL: Comuna Vlădești=3062 locuitori, din care:	TOTAL: Comuna Vlădești =3210 locuitori, din care:	TOTAL: Comuna Vlădești =3184 locuitori, din care :
sat Vladesti=2570	sat Vladesti = 2737	sat Vlădești=2741
Sat Coteasca =239	Sat Coteasca = 271	Sat Coteasca =273
Sat Putina =169	Sat Putina = 150	Sat Putina =139
Sat Drăghescu=84	Sat Drăghescu = 52	Sat Drăghescu=31


(2)Pe etnii populația la ultimul recensământ este de : 304 romi (țigani), 1 maghiar, 1 turc și 2 tătari

(3) Populația activă are un loc de muncă în procent de cca 80 % în mod special în domeniul construcțiilor de mașini (Platforma Dacia-Renault). În timpul liber ocupația principală a locuitorilor este agricultura și creșterea animalelor în gospodărie. Cea mai mare parte a producției este pentru consum propriu.


(4) Conform datelor de la Evidența Populației –SPCLEP Campulung, dinamica populației în ultimii 4 ani este următoarea :

Anul 2017	anul 2018	Anul 2019	Anul 2020
3198 locuitori	3183 locuitori	3180 locuitori	3156 locuitori

PRIMAR



PREȘEDINTE DE ȘEDINȚĂ



ANEXA NR. 6.a

LA STATUTUL COMUNEI VLĂDEȘTI , JUDEȚUL ARGHEȘ

componența nominală, perioada/perioadele de exercitare a mandatelor de **PRIMAR AL COMUNEI VLĂDEȘTI, JUDEȚUL ARGHEȘ** precum și apartenența politică a acestora, începând cu anul 1992

a) mandatul 1992-1996

Nr crt.	Nume si prenume	data nașterii	Apartenența politică
1	ȘERBAN DUMITRU	10.07.1939	Partidul Republican

b) mandatul 1996-2000

Nr crt.	Nume si prenume	data nașterii	Apartenența politică
1	ȘERBAN DUMITRU	10.07.1939	Partidul Republican

c) mandatul 2000-2004

Nr crt.	Nume si prenume	data nașterii	Apartenența politică
1	MOISE ION	04.01.1949	Partidul Democrat

d) mandatul 2004-2008

Nr crt.	Nume si prenume	data nașterii	Apartenența politică
1	MOISE CRISTINEL	21.01.1967	Partidul Democrat

e) mandatul 2008-2012

Nr crt.	Nume si prenume	data nașterii	Apartenența politică
1	MOISE CRISTINEL	21.01.1967	Partidul Democrat

f) mandatul 2012-2016

Nr crt.	Nume si prenume	data nașterii	Apartenența politică
1	DICĂ-HRISTU CRISTIAN	22.04.1967	Partidul Național Liberal


g) mandatul 2016-2020

Nr crt.	Nume si prenume	data nașterii	Apartenența politică
1	DICĂ-HRISTU CRISTIAN	22.04.1967	Partidul Național Liberal

g) mandatul 2020 -2024

Nr crt.	Nume si prenume	data nașterii	Apartenența politică
1	DICĂ-HRISTU CRISTIAN	22.04.1967	Partidul Social Democrat

PRIMAR,



PREȘEDINTE DE ȘEDINȚĂ ,



ANEXA NR. 6.a
LA STATUTUL COMUNEI VLĂDEȘTI, JUDEȚUL ARGHEȘ

componenta nominală, perioada/perioadele de exercitare a mandatelor de **PRIMAR AL COMUNEI VLĂDEȘTI, JUDEȚUL ARGHEȘ** precum și apartenența politică a acestora, începând cu anul 1992

a) mandatul 1992-1996

Nr crt.	Nume si prenume	data nașterii	Apartenența politică
1	ȘERBAN DUMITRU	10.07.1939	Partidul Republican

b) mandatul 1996-2000

Nr crt.	Nume si prenume	data nașterii	Apartenența politică
1	ȘERBAN DUMITRU	10.07.1939	Partidul Republican

c) mandatul 2000-2004

Nr crt.	Nume si prenume	data nașterii	Apartenența politică
1	MOISE ION	04.01.1949	Partidul Democrat

d) mandatul 2004-2008

Nr crt.	Nume si prenume	data nașterii	Apartenența politică
1	MOISE CRISTINEL	21.01.1967	Partidul Democrat

e) mandatul 2008-2012

Nr crt.	Nume si prenume	data nașterii	Apartenența politică
1	MOISE CRISTINEL	21.01.1967	Partidul Democrat

f) mandatul 2012-2016

Nr crt.	Nume si prenume	data nașterii	Apartenența politică
1	DICĂ-HRISTU CRISTIAN	22.04.1967	Partidul Național Liberal

g) mandatul 2016-2020

Nr crt.	Nume si prenume	data nașterii	Apartenența politică
1	DICĂ-HRISTU CRISTIAN	22.04.1967	Partidul Național Liberal


g) mandatul 2020 -2024

Nr crt.	Nume si prenume	data nașterii	Apartenența politică
1	DICĂ-HRISTU CRISTIAN	22.04.1967	Partidul Social Democrat

PRIMAR,



PREȘEDINTE DE ȘEDINȚĂ,



ANEXA NR. 6.a

LA STATUTUL COMUNEI VLĂDEȘTI, JUDEȚUL ARGHEȘ

componenta nominală, perioada/perioadele de exercitare a mandatelor de **PRIMAR AL COMUNEI VLĂDEȘTI, JUDEȚUL ARGHEȘ** precum și apartenența politică a acestora, începând cu anul 1992

a) mandatul 1992-1996

Nr crt.	Nume si prenume	data nașterii	Apartenența politică
1	ȘERBAN DUMITRU	10.07.1939	Partidul Republican

b) mandatul 1996-2000

Nr crt.	Nume si prenume	data nașterii	Apartenența politică
1	ȘERBAN DUMITRU	10.07.1939	Partidul Republican

c) mandatul 2000-2004

Nr crt.	Nume si prenume	data nașterii	Apartenența politică
1	MOISE ION	04.01.1949	Partidul Democrat

d) mandatul 2004-2008

Nr crt.	Nume si prenume	data nașterii	Apartenența politică
1	MOISE CRISTINEL	21.01.1967	Partidul Democrat

e) mandatul 2008-2012

Nr crt.	Nume si prenume	data nașterii	Apartenența politică
1	MOISE CRISTINEL	21.01.1967	Partidul Democrat

f) mandatul 2012-2016

Nr crt.	Nume si prenume	data nașterii	Apartenența politică
1	DICĂ-HRISTU CRISTIAN	22.04.1967	Partidul Național Liberal

g) mandatul 2016-2020

Nr crt.	Nume si prenume	data nașterii	Apartenența politică
1	DICĂ-HRISTU CRISTIAN	22.04.1967	Partidul Național Liberal

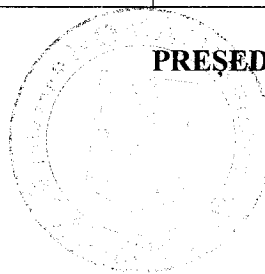
g) mandatul 2020 -2024

Nr crt.	Nume si prenume	data nașterii	Apartenența politică
1	DICĂ-HRISTU CRISTIAN	22.04.1967	Partidul Social Democrat

PRIMAR,



PREȘEDINTE DE ȘEDINȚĂ,



LA STATUTUL COMUNEI VLĂDEȘTI, JUDEȚUL ARGEȘ

Componenta nominală, perioadele de exercitare ale mandatelor aleșilor locali
de la nivelul **COMUNEI VLĂDEȘTI, JUDEȚUL ARGEȘ** PRECUM ȘI APARTENENȚA
POLITICĂ A ACESTORA, ÎNCEPÂND CU ANUL 1992

I. CONSILIERI LOCALI ÎN CONSILIUL LOCAL AL COMUNEI VLĂDEȘTI, JUDEȚUL
ARGEȘ .

a) mandatul 1992-1996

Nr crt.	Nume si prenume	data nașterii	Apartenenta politică
1	AVRAM NICOLAE	19.08.1947	Partidul Republican
2	BACIU ION	15.09.1949	Partidul Republican
3	BARBU GHEORGHE	18.11.1948	Partidul Republican
4	DUȚESCU PETRE	29.05.1950	Partidul Republican
5	DROCAȘ VASILE	01.10.1956	Frontul Salvării Naționale
6	FĂGĂRAȘANU ȘTEFAN	16.08.1967	Partidul Republican
7	JUGĂNARU PAUL	16.06.1932	Partidul Republican
8	MOISE ION	04.01.1949	Frontul Salvării Naționale
9	NAE VIOREL	15.08.1954	Partidul Democrat Agrar
10	RETEVOI-POPESCU NICOLAE	28.09.1946	Convenția Democratică
11	POPESCU VASILE	01.01.1933	Convenția Democratică
12	ȘTEFAN ANGELA	20.01.1947	Partidul Republican
13	UNGUREANU VIORICA	05.06.1946	Frontul Salvării Naționale

b) mandatul 1996-2000

Nr crt.	Nume si prenume	data nașterii	Apartenenta politică
1	AVRAM NICOLAE	19.08.1947	Partidul Democratiei Sociale din România
2	DIACONU NICOLAE	22.08.1923	Independent
3	DUȚESCU PETRE	29.05.1950	Partidul Democratiei Sociale din România
4	GEORGIAN IOAN	12.11.1928	Uniunea Social Democrată
5	GEORGIAN GHEORGHE	22.09.1926	Partidul Democrat Agrar
6	GROSARU ION	07.07.1949	Partidul Democratiei Sociale din România
7	ILINCESCU VALENTIN	08.03.1926	Partidul Socialist al Muncii
8	MATEESCU ION	07.03.1944	Convenția Democrată din România
9	MARIA ION		Partidul Socialist al Muncii
10	MOISE CRISTINEL	21.01.1967	Partidul Socialist

11	MOISE ION	04.01.1949	Uniunea Social Democrata
12	MORTEANU GHEORGHE	06.08.1947	Partidul Democratiei Sociale din Romania
13	RACHIERU CONSTANTIN	03.11.1931	Partidul Democratiei Sociale din Romania

c) mandatul 2000-2004

Nr crt.	Nume si prenume	data nașterii	Apartenența politică
1	BUNEA CONSTANTIN	19.02.1970	Partidul National Liberal
2	BUNEA GHEORGHE	16.05.1964	Alianta pentru Romania
3	BUCUR NICOLAE DANUȚ	28.09.1961	Partidul Socialist
4	CĂCIULĂ GHEORGHE	16.05.1964	Conventia Democrata Romana
5	FĂGĂRAȘANU GHEORGHE	20.05.1964	Partidul Democrat
6	GROSARU ION	07.07.1949	Partidul Democratiei Sociale din Romania
7	ILINCA VALERIU	05.07.1943	Partidul Democrat
8	ILINCESCU VALENTIN	08.03.1926	Partidul Democrat
9	ILINCESCU DOREL	03.02.1953	Partidul National Liberal
10	MOISE CRISTINEL / BĂNICĂ ION	21.01.1967 28.10.1942	Partidul Socialist
11	STROE ION	24.06.1944	Partidul Democratiei Sociale din Romania
12	ȘERBAN DUMITRU	10.07.1939	Partidul Democratiei Sociale din Romania
13	VASILESCU SORIN-HORIA	03.08.1954	Conventia Democrata Romana

d) mandatul 2004-2008

Nr crt.	Nume si prenume	data nașterii	Apartenența politică
1	BUCUR NICOLAE- DANUȚ	18.09.1961	Partidul Democrat
2	BUNEA CONSTANTIN	19.02.1970	Partidul Romania Mare
3	CĂLIN NISTOR	14.05.1956	Partidul National Liberal
4	DICĂ -HRISTU CRISTIAN	22.04.1967	Partidul National Liberal
5	GROSARU ION	07.07.1949	Partidul Social Democrat
6	ILINCESCU DOREL	03.02.1953	Partidul National Liberal
7	JUGĂNARU STELUȚA	18.01.1961	Partidul Democrat
8	MATEI TRAIAN	17.02.1947	Partidul Democrat
9	MOISE ION	04.01.1949	Partidul Social Democrat
10	NICOLAESCU NICOLETA- VIORICA	31.10.1952	Partidul Democrat
11	ȘERBAN LEONARD - IUSTINIAN	27.03.1981	Partidul Democrat

12	STROE ION	24.06.1944	Partidul Social Democrat
13	VASILESCU SORIN- HORIA/ MOISESCU GHEORGHE	03.08.1954	Partidul Forta Democrată din Romania
		01.11.1962	

e) mandatul 2008-2012

Nr crt.	Nume si prenume	data nașterii	Apartenența politică
1	BUFNERU MARIANA	21.12.1961	Partidul Democrat Liberal
2	DICĂ -HRISTU CRISTIAN	22.04.1967	Partidul National Liberal
3	FĂGĂRĂȘANU GHEORGHE	20.05.1964	Partidul Democrat Liberal
4	GROSARU ION	07.07.1949	Partidul Democrat Liberal
5	ILINCESCU DOREL	03.02.1953	Partidul National Liberal
6	MATEI TRAIAN	19.02.1947	Partidul Democrat Liberal
7	MIHĂESCU CONSTANTIN	15.07.1959	Partidul Social Democrat
8	MIRIȚĂ CONSTANTIN	15.12.1959	Partidul Social Democrat
9	MOLDOVEANU VALTER	22.12.1964	Partidul Social Democrat
10	MORMONEA ION	21.02.1958	Partida Romilor
11	POPESCU IOAN	24.04.1950	Partidul National Liberal
12	STROE ION	24.06.1944	Partidul Social Democrat
13	VÎLCOCI CRISTIAN-ION	15.09.1969	Partidul Democrat Liberal

f) mandatul 2012-2016

Nr crt.	Nume si prenume	data nașterii	Apartenența politică
1	AUREL -PLĂIAȘU SORINEL	12.10.1956	Partidul Social Democrat
2	BUȘESCU EMIL	17.11.1970	Uniunea Natională pentru Progresul României
3	FĂGĂRĂȘANU GHEORGHE	20.05.1964	Partidul Social Democrat
4	FĂGĂRĂȘANU ȘTEFAN	16.08.1967	Partidul Democrat Liberal
5	FUȘCEL ION	20.01.1956	Partidul National Liberal
6	GROSARU ION	07.07.1949	Partidul National Liberal
7	ILINCESCU DOREL	03.02.1953	Partidul National Liberal
8	MARIA VASILE	12.02.1968	Partidul Social Democrat
9	MIRIȚĂ CONSTANTIN	15.12.1973	Partidul National Liberal
10	RETEVOI- POPESCU ADELIN	10.09.1974	Partidul Democrat Liberal
11	STROE ION	24.06.1944	Partidul Social Democrat
12	ȚIGĂU IONEL	03.08.1971	Partidul Social Democrat
13	VÎLCOCI CRISTIAN- ION	15.09.1969	Partidul Democrat Liberal

g) mandatul 2016-2020

Nr crt.	Nume si prenume	data nașterii	Apartenența politică
1	BUȘESCU EMIL	17.11.1970	Partidul Social Democrat
2	CĂCIULĂ CĂTĂLIN	16.08.1971	Partidul Miscarea Populara
3	FĂGĂRAȘANU GHEORGHE	20.05.1964	Partidul pentru Arges si Muscel
4	FUȘCEL ION	20.01.1956	Partidul Social Democrat
5	GROSARU ION	07.07.1949	Alianta Democratilor si Liberalilor
6	ILINCESCU DOREL	03.02.1953	Partidul National Liberal
7	MARIA VASILE	12.02.1968	Partidul Social Democrat
8	MIRIȚĂ CONSTANTIN	15.12.1973	Partidul National Liberal
9	MOISE CRISTINEL	21.01.1967	Partidul pentru Arges si Muscel
10	MORMONEA ION	21.02.1958	PRO EUROPA
11	STROE ION	24.06.1944	Partidul Social Democrat
12	ȘERBAN LEONARD - IUSTINIAN	27.03.1981	Partidul Social Democrat
13	ȚIGĂU IONEL	03.08.1971	Partidul Social Democrat

h) mandatul 2020-2024

Nr crt.	Nume si prenume	data nașterii	Apartenența politică
1	BUȘESCU EMIL	17.11.1970	Partidul Social Democrat
2	MIRIȚĂ DANIEL	15.10.1962	Partidul Social Democrat
3	ȚIGĂU IONEL	03.08.1971	Partidul Social Democrat
4	VASILOIU NICOLAE-LEONARD	17.06.1985	Partidul Social Democrat
5	JUGĂNARU MARIANA-IULIANA	05.06.1978	Partidul Social Democrat
6	ȘERBAN LEONARD -IUSTINIAN	27.03.1981	Partidului Național Liberal
7	MIRIȚĂ CONSTANTIN	15.12.1973	Partidului Național Liberal
8	NEACȘU GEORGE -IONUT	22.08.1993	Partidului Național Liberal
9	BRICEAG DRAGOȘ	22.06.1979	Partidului Național Liberal
10	EREMIA NICOLAE -PUIU	05.01.1977	Partidului Național Liberal
11	MORMONEA ION	21.02.1958	Asociația Partida Romilor "PRO-EUROPA
12	FĂGĂRAȘANU GHEORGHE/ AUREL-PLĂIAȘU SORINEL	20.05.1964 12.10.1956	Partidul Alianța Liberarilor si Democraților (ALDE)
13	JUGĂNARU IONUȚ-BOGDAN	05.10.1983	Partidul Puterii Umaniste (Social Liberal) (PPU)

PRIMAR

PRESEDINTE DE SEDINTA

Intocmit de secretar general Bebeșelea Magdalena

ANEXA NR.7
LA STATUTUL COMUNEI VLĂDEȘTI, JUDEȚUL ARGEȘ

PROCEDURA PRIVIND ACORDAREA TITLULUI DE „CETĂȚEAN DE ONOARE AL A COMUNEI VLĂDEȘTI, JUDEȚUL ARGEȘ RESPECTIV A „CERTIFICATULUI DE FIU/FIICĂ AL/A A COMUNEI VLĂDEȘTI, JUDEȚUL ARGEȘ

ART. 1

Titlul de „Cetățean de onoare a comunei Vlădești, județul Argeș denumit în continuare **Titlu** reprezintă cea mai înaltă distincție acordată de către Consiliul local al Comunei a comunei Vlădești, județul Argeș

ART. 2

Certificatul de „Fiu/fiică al/a a comunei Vlădești, județul Argeș denumit în continuare **Certificat** reprezintă distincția acordată de către Consiliul Local al a comunei Vlădești, județul Argeș, persoanelor născute în comuna a comunei Vlădești, județul Argeș la împlinirea vârstei de 18 ani.

ART. 3

Titlul și Certificatul se pot acorda la inițiativa:

- a) primarului;
- b) consilierilor locali;
- c) unui număr de cel puțin 5% din numărul total al locuitorilor cu drept de vot înscriși în Registrul electoral cu domiciliul sau reședința în comuna Vlădești, județul Argeș .

ART. 4

Acordarea Titlului și a Certificatului nu este condiționată de cetățenie, naționalitate, vârstă, domiciliu, sex, religie, apartenență politică.

ART. 5

Titlul și Certificatul au următoarele caracteristici:

- a) sunt personale;
- b) sunt netransmisibile;
- c) reprezintă un drept al titularului;
- d) au valabilitate nedeterminată.

ART. 6

Sunt îndreptățite să fie propuse pentru acordarea Titlului categoriile de persoane sau personalități care se găsesc în una din următoarele situații:

- a) personalități cu recunoaștere locală, națională sau internațională care și-au pus amprenta asupra dezvoltării comunei a comunei Vlădești, județul Argeș și a imaginii acesteia;
- b) personalități care, prin realizările lor deosebite, au făcut cunoscut numele a comunei Vlădești, județul Argeș în țară și străinătate;
- c) persoane care, prin acțiunile lor, au preîntâmpinat producerea de evenimente deosebit de grave sau prin sacrificiul suprem au salvat viețile concetățenilor lor, în comuna Vlădești, județul Argeș
- d) persoane care, prin acțiunile lor dezinteresate (donații, acțiuni umanitare etc.), au produs o îmbunătățire simțitoare a condițiilor de viață a locuitorilor comunei Vlădești, județul Argeș
- e) foști deținuți politici sau veterani de război care prin activitatea lor ulterioară au un aport la realizarea unei imagini pozitive a comunei Vlădești, județul Argeș, în lume;
- f) sportivi din comuna Vlădești, județul Argeș care au obținut rezultate deosebite în competiții

ANEXA NR. 7 LA STATUTUL COMUNEI VLĂDEȘTI, JUDEȚUL ARGEȘ

sportive internaționale;

g) alte situații stabilite prin regulamentul de organizare și funcționare al consiliului local comunei Vlădești, județul Argeș

ART. 7

Nu pot deține Titlul persoanele care se găsesc în una din următoarele situații:

a) condamnate prin hotărâre judecătorească definitivă pentru infracțiuni contra statului, crime împotriva umanității, fapte penale;

b) care au dosare pe rol, în cauze care ar leza imaginea Titlului; propunerea se va face după clarificarea situației juridice.

ART. 8

(1) Persoanele prevăzute la art. 3 solicită acordarea Titlului sau a Certificatului prin depunerea unui dosar la Primaria comunei Vlădești.

(2) Dosarul prevăzut la alin. (1) cu privire la acordarea Titlului cuprinde cel puțin următoarele înscrisuri:

a) actul de identitate (copie vizată în conformitate cu originalul);

b) curriculum vitae (în original);

c) certificat de cazier judiciar (în original);

d) actul de deces al celui propus, după caz (copie vizată în conformitate cu originalul).

(3) Dosarul prevăzut la alin. (1) cu privire la acordarea Certificatului cuprinde cel puțin următoarele înscrisuri:

a) actul de identitate (copie vizată în conformitate cu originalul);

b) curriculum vitae (în original).

(4) Persoanele prevăzute la art. 3, după înregistrarea dosarului, depun la secretarul general al unității administrativ-teritoriale proiectul de hotărâre de consiliu însoțit de referatul de aprobare și dosarul prevăzut la alin. (2) sau (3).

(5) Proiectul de hotărâre prevăzut la alin. (4) este înscris pe ordinea de zi a ședințelor consiliului dacă sunt îndeplinite prevederile art. 136 alin. (8) din Ordonanța de urgență a Guvernului nr. 57/2019 privind Codul administrativ, cu modificările și completările ulterioare.

(6) Proiectul de hotărâre prevăzut la alin. (4) este dezbătut în ședință ordinară sau extraordinară.

(7) Hotărârea privind acordarea Titlului sau a Certificatului, după caz, se adoptă cu majoritatea absolută a consilierilor consiliului local ..

(8) Propunerile respinse nu pot fi reintroduse în dezbateri pe perioada mandatului în curs.

(9) Decernarea Titlului se face de către primarul comunei .Vlădești în cadrul ședințelor ordinare sau extraordinare ale Consiliului Local Vlădești .

(10) Acordarea Certificatului se face de către primarul comunei în cadrul unei festivități care se organizează de către primar .

ART. 9 Înmânarea Titlului se realizează după cum urmează:

a) președintele de ședință anunță festivitatea ce urmează să se desfășoare;

b) primarul comunei Vlădești . prezintă referatul de aprobare care a stat la baza propunerii Hotărârii Consiliului Consiliului Local Vlădești ;

c) Primarul comunei .Vlădești înmânează diploma de „Cetățean de onoare al Comunei Vlădești .“ persoanei laureate sau persoanei care o reprezintă;

d) ia cuvântul persoana laureată sau reprezentantul acesteia;

e) pot să ia cuvântul și alte persoane prezente care doresc să sublinieze pe scurt meritele

ANEXA NR. 7 LA STATUTUL COMUNEI VLĂDEȘTI, JUDEȚUL ARGHEȘ

laureatului;

f) laureatul sau, după caz, persoana care îl reprezintă este invitat/ă să scrie câteva rânduri în Cartea de onoare a Comunei Vlădești

ART. 10

Deținătorii în viață ai Titlului dobândesc următoarele drepturi specifice:

- a) dreptul de a lua cuvântul în ședințele Consiliului Local al Comunei Vlădești, județul Argeș la dezbaterile materialelor care privesc întreaga comunitate;
- b) dreptul de a participa la toate manifestările desfășurate sub patronajul Consiliului Local al Comunei Vlădești, județul Argeș sau în care acesta este coorganizator;
- c) dreptul de a călători gratuit pe toate mijloacele de transport în comun Vlădești
- d) dreptul de a participa gratuit la toate manifestările cultural-sportive organizate de instituțiile aflate în subordinea consiliului local Vlădești ,
- e) alte drepturi stabilite prin regulamentul de organizare și funcționare al Consiliului Local al Comunei Vlădești

ART. 11 Drepturile prevăzute la art. 6 încetează în următoarele situații:

- a) decesul titularului;
- b) retragerea Titlului.

ART. 12

Titlul se retrage în următoarele situații:

- a) atunci când ulterior decernării apar incompatibilitățile prevăzute la art. 7 lit. a);
- b) atunci când persoana laureată produce prejudicii de imagine sau de altă natură /comunei Vlădești , locuitorilor săi sau țării.

ART. 13

Retragerea Titlului se face de către Consiliul Local al Comunei Vlădești , după următoarea metodologie:

- a) este sesizat Consiliul Local al Comunei Vlădești de către persoanele menționate la art. 3;
- b) dezbaterile cazului se va face în cadrul comisiilor consiliului local;
- c) retragerea Titlului se va face prin hotărâre a consiliului local, adoptată cu majoritate absolută, cu aplicarea prevederilor art. 8 pentru dezbaterile candidaturii;
- d) la ședința consiliului va fi invitat deținătorul Titlului, iar dacă va fi prezent i se va acorda cuvântul, la solicitarea sa.

ART. 14

Cetățenii de onoare au datoria de a promova imaginea comunei Vlădești

ART. 15


Fiecare Cetățean de onoare va planta un copac pe care va fi aplicată o plăcuță cu numele acestuia.

ART. 16


Informațiile publice referitoare la „cetățenii de onoare“ vor fi publicate și în format electronic pe pagina de internet a unității administrativ-teritoriale respective.

ART. 17 Legitimarea cetățenilor de onoare sa va face în baza unui înscris denumit brevet, semnat de către primarul comunei Vlădești

PRIMAR



PREȘEDINTE DE ȘEDINȚĂ



ANEXA NR. 8
LA STATUTUL COMUNEI VLĂDEȘTI, JUDEȚUL ARGHEȘ

REȚEAUA RUTIERĂ

lungimea în km a drumurilor de interes județean/ comunal și a podurilor noi care tranzitează teritoriul comunei Vlădești județul Argeș definite potrivit Ordonanței Guvernului nr. 43/1997 privind regimul drumurilor, republicată, cu modificările și completările ulterioare:

A) . Drumuri de interes județean

Drumul județean DJ 732, Stâlpeni (DN 73) - Vlădești - Slănic (DN 73 C) cu o lungime de 7,60 Km asfalt pe teritoriul comunei Vlădești, județul Argeș .

B) . Drumuri de interes local

1. Drumuri comunale clasificate :

1.1) Drum comunal DC 7 Bălilești (DJ 732) –Bratia-Vlădești ,(DJ 732), strada Coteasca , cu o lungime de 4,115 Km asfalt ,pe teritoriul comunei Vlădești,județul Argeș .

1.2) Drum comunal DC 10 Schitu-Golești- Vlădești în lungime totală de de 6,80 km , pietruit.Se formeaza de la intersectia cu DC 7 -la Podul Bahna peste râul Bratia co o lungime de 2,401 Km pe raza comunei Vlădești, până în islazul comunal Bahna conform măsurătorilor cadastrale .

1.3) DC 8 Coteasca –Drăghescu în lungime de 5,0 km din care asfaltat pe o lungime de 582 metrii liniari, din măsurătorile cadastrale are o lungime de 4,235 Km pe raza comunei Vlădești

2.Străzi

În comuna Vlădești ,județul Argeș sunt 60 de strazi și drumuri vicinale cu o lungime totală de cca . 27 km, din care

- 24,37 km pietruite ,

- 2,63 km asfaltat,

(3) Drumuri agricole (de pământ prin terenurile agricole) L= 18 km

(4) Drumuri forestiere = 2,5 Km , administrate de OS Aninoasa .

(5) Atribuirea denumirilor de străzi (nomenclatorul stradal) de pe raza comunei Vlădești s-a aprobat prin HCL nr. 36/31.05.2010 completată prin HCL nr. 37/30.05.2011,HCL .

(6) Modalitatea de atribuire și schimbare a denumirilor de străzi, piețe și de obiective de interes public local se face prin hotărârea a consiliului local adoptată în condițiile prevăzute de Codul administrativ cât și în conformitate cu dispozițiile speciale cuprinse în O.G. nr. 63/2002.Legiuitorul a investit organul administrativ cu o putere de apreciere în privința atribuirii denumirii unei străzi, singura problemă care se impune a fi verificată fiind aceea a modului de exercitare de către organul administrativ a acestui drept de apreciere, respectiv dacă a fost exercitat în marja legală de apreciere, cu respectarea legislației în vigoare .

C) Poduri și podețe

Nr crt.	Denumire curs apă	Denumire sat	Denumire pod	Observatii
1	râul Bratia	Vlădești – Coteasca –Putina Pozitia kilometrică 7+350-11+800 pe DC 7	Pod din beton și covor asfaltic cu tabiler metalic, pe DC 7 L = 62 ml ,	leaga satul Vlădești de satele Coteasca ,Drăghescu și Putina
2	pârâul Bahna	Putina	Podet din beton cu covor asfaltic pe strada Coteasca - DC 7 ,punctul La Bahna	Reabilitat și extins în anul 2020 de primărie
3	pârâul Valea Bisericii	Vlădești	Podet pe structura metalică – pe strada Poiana Mare,punctul	contruite de primărie cu tevi scoase de

4	pârâul Pieșunaru	Vlădești	Cămin centru Podeț pe structura metalică – pe strada Pierșunaru punctul La Miriță	de la fostul sistem de alimentare cu apă Vlădești de jos (dezafectat)	
5	pârâul Pierșunaru	Vlădești	Podeț pe structura metalică – pe strada Pierșunaru punctul La Stoica		
6	pârâul Valea Ursului	Vlădești	Podeț pe structura metalică – pe strada Brânzarilor –Malul Gârlei ,punctul Brânzari		
7	pârâul Valea Ursului	Vlădești	Podeț pe structura metalică – pe strada Valea Ursului punctul La Barbu		
8	pârâul Valea Mare (Manu)	Vlădești	Podeț pe structura metalică – pe strada Coasta cu Brazi ,punctul La Stroe		
9	pârâul Valea Mică (Frumoasă)	Vlădești	Podeț pe structura metalică – pe strada Scolii ,punctul La Miriceii		
10	pârâul Valea lui Ion Negru	Vlădești	Podeț din beton intre strada Georgienilor și Grădina Mare		Pod existent in punctul Valea lui Ion Negru
11	pârâul Valea lui Dan	Vlădești	Pod dalat pe strada Valea lui Dan		Construit de primarie in anul 2019 cu achizitia de dale de beton armat
12	pârâul Valea cu Meri	Coteasca	Podeț din beton pe strada Valea cu Meri		punctul la Măceși

D) punți

- Puntea pietonală peste râul Bratia în punctul Vlădești centru,
- Puntea pietonală peste râul Bratia în punctul Ruginoasa ,

PRIMAR ,

Intocmit,

Responsabil urbanism,

consilier Pătrașcu Alexandru - Gabriel

PREȘEDINTE DE ȘEDINȚĂ ,



LA STATUTUL COMUNEI VLĂDEȘTI, JUDEȚUL ARGHEȘ
Principalele instituții din domeniul educației, cercetării, culturii, sănătății,
asistenței sociale, presei, radioului, televiziunii și altele asemenea

I. Instituții din domeniul educației și cercetării

Unitățile de învățământ și furnizorii de educație prevăzuți la art. 9 alin. (1) din Statutul comunei Vlădești, județul Argeș care se află pe raza teritorială a comunei Vlădești

Rețeaua școlară :

-Școala gimnazială nr. 1 Vlădești unitate cu personalitate juridică având ca obiect de activitate:

* Invatamant prescolar, cod CAEN 8510

* invatamant primar cod CAEN 8520

* invatamant gimnazial cod CAEN 8531

Structura Rețelei școlare se aprobă anual de Consiliul local în baza avizului conform al Inspectoratului Școlar Județean Argeș , în conformitate cu art. 61 din Legea 1/2011 la propunerea conducerii Școlii gimnaziale nr. 1 Vlădești

II. Instituții din domeniul culturii

Numele și tipul instituțiilor de cultură aflate pe raza teritorială a comunei Vlădești :

-cămin cultural Vlădești centru,

-cămin cultural Vlădești de Sus,

- Biblioteca publică comunală,

III. Instituții din domeniul sănătății :

numărul și denumirea unităților prin care se asigură asistența medicală pe raza teritorială a comunei Vlădești, județul Argeș :

-Dispensar medical uman cu 2 cabinete medicale individuale și un cabinet stomatologic

IV. Instituții din domeniul asistenței sociale:

Lista și tipul serviciilor sociale asigurate pe raza teritorială comunei Vlădești

-compartimentul de asistență socială - servicii generale de asistentă socială

VI. Instituții în domeniul tineretului și sportului :

numele cluburilor , cluburilor sportiv- școlare ,asociațiilor care funcționează pe raza teritorială a comunei, Vlădești :

- Asociația sportivă „Partizanul Vlădești” .

PRIMAR

Intocmită de Bebeșelea Magdalena ,secretar general

PREȘEDINTE DE ȘEDINȚĂ



ANEXA NR. 10
LA STATUTUL COMUNEI VLĂDEȘTI, JUDEȚUL ARGEȘ

Principalele funcțiuni economice, capacități de producție diversificate din sectorul secundar și terțiar, precum și din agricultură

Funcțiunea economică a comunei Vlădești, județul Argeș este mixtă, prin desfasurarea de activitati economice in domeniul constructiilor, cahle de teracota/ cărămidă si agricultură prin cultivarea terenurilor agricole si cresterea animalelor.

Comuna Vlădești este situată in zona de deal. Suprafata agricolă reprezinta 41 % din totalul suprafetei comunei Vlădești conform dalelor de la Recensământul general agricol din anul 2010 ,astfel:

Suprafata totală a comunei Vlădești	Suprafata agricolă a comunei Vlădești	Arabil	Livezi	Pășuni si finețe
3887 ha	1627 ha	471 ha	389 ha	767 ha


Terenul arabil este cultivat in cea mai mare parte cu porumb și cartofi , urmate de legume si grâu . Cresterea animalelor a reprezentat o ocupație de bază a locuitorilor,insă in prezent efectivele de animale sunt in scădere ,in mod special efectivele de bovine .

Pe teritoriul comunei Vlădești isi desfășoară activitatea un numar de 95 operatori economici (SRL, AF si IF) ,având la baza urmatoarele activitati principale :


- activitati industriale (constructii, confectionare cahle teracotă / cărămidă , prelucrarea lemnului)
- activitati comerciale (comerț si alimentatie publică).

Comuna Vlădești nu este declarată zonă turistică.


PRIMAR



PRESEDINTE DE SEDINTĂ



Intocmit compartiment agricol si fond funciar



**INVENTARUL BUNURILOR AFLATE ÎN PATRIMONIUL COMUNEI VLĂDEȘTI,
JUDEȚUL ARGES,**

Bunurile imobile din patrimoniul COMUNEI VLĂDEȘTI, JUDEȚUL ARGES, astfel cum sunt definite la art. 537 din Codul civil. ART. 537 Bunurile imobile, sunt imobile terenurile, izvoarele și cursurile de apă, plantațiile prinse în rădăcini, construcțiile și orice alte lucrări fixate în pământ cu caracter permanent, platformele și alte instalații de exploatare a resurselor submarine situate pe platoul continental, precum și tot ceea ce, în mod natural sau artificial, este încorporat în acestea cu caracter permanent.

**1. INVENTARUL BUNURILOR IMOBILE DIN DOMENIUL PUBLIC AL COMUNEI
VLĂDEȘTI, JUDEȚUL ARGES .**

Nr. crt.	Denumire bunului	Elemente de identificare		anul dobândirii/ dării în folosință	Situația juridică /denumire act proprietate /sau alte acte /nr cadastral
		Suprafața	U.M		
1.	Teren baza sportiva scoala Gimnaziala Nr.1 Centru	8760	mp	1950	CF. M.O
2.	Teren Sc.primara Vladesti de Sus	2048	mp	1950	Nr. CADASTRAL 525//2
3.	Teren intravilan Scoala primara Prislop	1700	mp	1950	CF. Nr. Cadastral 80348
4.	Teren intravilan Scoala .primara Vladesti-centru	4300	mp	2011	CF. Nr. Cadastral 80039
5.	Teren Poiana Targului (intravilan-7919 mp; extatravilan- 6032 mp) si PARC Vlădești centru	13951	mp	1950	CF. 80209
6.	Teren intravilan gradinita Valea Lacului	770	mp	1950	CF. Nr. Cadastral 80352
7.	Teren intravilan si extravilan fost terasament linie CFF	48998	mp	2011	Act de schimb
8.	Teren intravilan Camin Cultural Vlădești centru	2437	mp	1950	CF. Nr. Cadastral 80351
9.	Teren intravilan pct.Camin Centru destinat targurilor	4717	mp	2019	CF. 80350
10.	Teren intravilan dispensar medical uman	830	mp	2011	CF. M.O
11.	Teren intravilan Scoala.generala nr. 1Vladesti-centru „Grădinita si Biblioteca	24109	mp	1950	CF. 80132
12.	Teren extravilan fost rezervor apa Vlădești de jos	600	mp	2011	M.O
13.	Teren intravilan gradinita Valea Ursului	677	mp	1950	CF 80349.
14.	Teren baza sportiva si Camin Cultural Vladesti de Sus	10058	mp	2000	CF. 80038

ANEXA 11 LA STATUTUL COMUNEI VLĂDEȘTI ,Judetul Argeș

	(intravilan;extravilan;arabil)				
15.	Teren extravilan gospodarie de apa sat Vlădești ,pct.Sambeteni	1800	mp	2015	CF 80403
16.	TEREN extravilan gospodăria de apă COTEASCA-DRAGHESCU si Putina	2542	mp	2017	CF. 80587
17.	Teren neproductiv extravilan - punctul Ruginoasa ,, dreapta Bratiei,,	25670	mp	2014	CF 80501
18.	Teren neproductiv extravilan - punctul Ruginoasa ,,stânga Bratiei,,	3634	mp	2014	CF 80492; 80489
19.	Teren extravilan IZLAZ BAHNA MARE 1	706 084	mp	1923	CF 80954
20.	Teren extravilan IZLAZ BAHNA MARE 2	13 916	mp	1923	CF 80955
21.	Teren extravilan IZLAZ BAHNA MICĂ	113 899	mp	1923	CF 80953
22.	Teren extravilan IZLAZ RUNCU	288 513	mp	1923	CF 80951
23.	Teren extravilan IZLAZ PRISLOP	400 000	mp	1923	CF 80954
24.	Teren extravilan IZLAZ VALEA URSULUI 1	63 289	mp	1923	CF 80948
25.	Teren extravilan IZLAZ VALEA URSULUI 2	6 190	mp	1923	CF 80949
26.	Teren extravilan IZLAZ STROAVA	41 062	mp	1923	CF 80952
27.	Teren extravilan IZLAZ MODRU	120 000	mp	1923	CF 80957
28.	Pod dalat Drum Bondorica	100	ml	2014	liste inventar
29.	Pod dalat Drum Valea Ursului	95	ml	2014	liste inventar
30.	Punte pietonala peste râul Bratia Vlădești Centru	1	buc	2021	liste inventar
31.	Punte pietonala peste râul Bratia- Ruginoasa	1	buc	2020	liste inventar
32.	Podet pârâul Bahna,pe DC 7	1	buc	2004/2020	liste inventar
33.	Podet strada Coasta cu Brazi	1	buc	2011	liste inventar
34.	Podet strada Piersunari	2	buc	2015	liste inventar
35.	Podet strada Piersunari	1	buc	2011	liste inventar
36.	Podet strada Branzarilor	1	buc	2011	liste inventar
37.	Podet strada Scolii	1	buc	2015	liste inventar
38.	Podet strada Poiana Mare	1	buc	2018	liste inventar
39.	Podet strada Valea Ursului	1	buc	2016	liste inventar
40.	Podet strada Georgienilor	1	buc	1984	liste inventar
41.	Podet dalat strada Valea lui Dan	1	buc	2019	liste inventar
42.	Podet strada Valea cu Meri	1	buc	1984	liste inventar
43.	Monumente istorice (eroi război mondial Isi II)	3	buc	1924/1946	liste inventar

ANEXA 11 LA STATUTUL COMUNEI VLĂDEȘTI ,Judetul Argeș

44.	Cladire Gradinita	832	mp	1997	Nr. Cadastral 80132
45.	Cladire Camin Cultural Centru	394	mp	1952/2009	Nr. Cadastral 80351
46.	Clădire Scoala Gimnaziala nr 1 Vladesti	1462	mp	1968	Nr. Cadastral 80132
47.	Clădire Scoala Primara nr 2 Vladesti de Sus	300	mp	1925	Nr. Cadastral 80039
48.	Cladire Scoala Primara+Gradinita Prislop	196	mp	1932/ 2012	Nr. Cadastral 80248
49.	Clădire Scoala Primara Vladesti- Centru	315	mp	1936	Nr. Cadastral 80039
50.	Clădire Dispensar Uman	460	mp	1980	Monitorul Oficial
51.	Cladire sediu Primarie	422	mp	2005	Nr. Cadastral 80209
52.	Clădire satra lemne primarie	24	mp	2014	liste inventar
53.	Clădire Camin Cultural Vladesti de Sus	218	mp	1952/2014	liste inventar Proces verbal receptie finala
54.	Clădire Baza Sportiva cu teren de fotbal	160	mp	2014	CF. 80038
55.	Clădire Gradinita Valea Lacului	107	mp	2004	Nr. Cadastral 80355
56.	Cladire Gradinita Valea Ursului	176	mp	2007	Nr. Cadastral 80349
57.	Satra lemne Valea Lacului	10	mp	2004	lista inventar
58.	Magazie lemne Scoala Primara nr 1 Vladesti	15	mp	1950/ renovata	Nr. Cadastral 80039
59.	Magazie Vladesti de Sus	128	mp	1976	Nr. Cadastral 80132
60.	Put sec	10	mp	2003	M.Of lista inventar
61.	Parc de agrement cu fonduri AFM	1	buc	2016	lista inventar, proces verbal receptie finala
62.	Fost sistem de Alimentare cu apa Vladesti de jos(dezafectat) conducte aductiune+ distributie	6,67	km	1997	lista inventar proces- verbal utilizare țevi
63.	Statie pompare apa + puț Vladesti centru	16	mp	1997	lista inventar
64.	Statii autobuz	20	buc	1977/2020	lista inventar
65.	Sistem de alimentare cu apa com. Valdesti, sat Vlădești judetul Argeș diM care: captare , conducte aductiune , inmagazinare ,	F1 H= 150 m F2 H = 200 1760 ml		2018	proces- verbal receptie finala nr.2280 /22.05.2018

ANEXA 11 LA STATUTUL COMUNEI VLĂDEȘTI ,Judetul Argeș

	rezervor inmagazinare apă , statie de clorinare , deferizare conducte distributie nr racorduri	340 mc, modular otel constructie containerizată 32 781 ml 600		
66.	Sistem de alimentare cu apa com. Vlădești , satele Coteasca Drăghescu si Putina ,judetul Argeș din care: captare , conducte aductiune , inmagazinare , statie de clorinare , deferizare conducte distributie nr .racorduri	F1 H= 160 m 20 ml 300 mc, rezervor inmagazionare apa, metalic Statie clorinare si demaganizare, containerizata , 1 buc 12 739 ml 200	2020	proces- verbal receptie finala nr.2952/ 08.09.2020

PRIMAR



PRESEDINTE DE SEDINȚĂ ,




Compartiment financiar contabil,impozite si taxe

Intocmit, Inspector Ungureanu Marcela


**II. INVENTARUL BUNURILOR IMOBILE DIN DOMENIUL PRIVAT
AL COMUNEI VLĂDEȘTI, JUDETUL ARGEȘ,**

Nr. crt.	Denumire bunului	Elemente de identificare	anul dobandirii/ darii in folosinta	Situatia juridica /denumire act proprietate /sau alte acte /nr cadastral
1	Teren intravilan aferent magazin PRISLOP	S-496 mp	2007	HCL 14/2007 (act schimb neperfectat la Notar)
2	Teren Intravilan aferent cladirii Siloz (Vladesi centru)	S-3072 mp	2011	Nr. Cadastral 80242
3	Teren extravilan Padure- Valea Mică	S=30000 mp	2007	511/1 Carte Funciara Nr.1 Speciala
4	Teren extravilan islaz PRISLOP	S= 137 047 mp	1923	CF 80950

PRIMAR,



PRESEDINTE DE SEDINTĂ ,



Compartiment financiar contabil,impozite si taxe

Intocmit, Inspector Ungureanu Marcela

continuare anexa 11 – bunuri domeniul public – DRUMURI DE INTERES LOCAL				
STRĂZI din SATELE COTEASCA, DRĂGHESCU și PUTINA				
Nr. crt.	Denumire bunului	Elemente de identificare	anul dobandirii/ dării in folosinta	Situatia juridica /denumire act proprietate /sau alte acte /nr cadastral
1	Drum comunal DC 7 Bălilesti (DJ 732) – Bratia-Vlădesti (DJ 732) strada Coteasca	Satele Putina si Coteasca Se formează din DJ732 , comuna Bălilești ,satul Bratia ,traverseaza comuna Vlădesti cu intrare in satul Coteasca si iesire in satul Vlădești la drumul judetean DJ 732 format din 2 tronsoane : Tronson 1 Satul Coteasca si satul Putina de la intrare in Coteasca pana la Podul Bahnei peste raul Bratia (,intersectia cu DC 10) Lungime = 3,770 Km Suprafată = 55877 mp Imbracaminte de asfalt Tronson 2 Satul Vlădești Se formeaza de la Podul Bahna peste râul Bratia , pâna la intersectia cu drumul județean DJ 732 Lungime = 0,345 Km Suprafată = 3325 mp Imbracaminte : asfalt	1900/	Tronson 1 CF 81050 Tronson 2 CF 81054
2	Drum comunal DC 8 Coteasca-Drăghescu strada Drăghescu	Sat Coteasca și Drăghescu Se formează din DC 7 ,la intersectia cu strada Bisericii	1900	CF 81049

		Prislop , până in satul Drăghescu la hotar cu satul Ulita din comuna Băilesti Lungime = 4,235 Km Suprafață = 40678 mp, din care In satul Coteasca L= 0,582 Km asfaltat		
3	Drum comunal DC 10 Schitu-Golești- Vlădești Strada Putina	Satul Putina Tronson 1 Se formeaza de la intersectia cu DC 7 - la Podul Bahna peste râul Bratia ,pană in islazul comunal Bahna . Lungime = 2,401 Km Suprafață = 24274 mp Drum local pietruit	1900	CF 81075
4	Strada Primăverii	Sat . Coteasca Se formeaza din DC 7, cu intrarea la nr. imobil 84A-89 Drum local pietruit Lungime = 0,160 Km Suprafață = 933 mp	1900	CF 81072
5	Strada Valea cu Meri	Sat . Coteasca Se formeaza din DC 7 cu ramoficație spre DC 8 și intrare spre nr. imobil 62 Drum local pietruit Lungime = 0,573 Km Suprafață = 5087 mp	1900	CF 81051
6	Strada Brigăzii	Sat . Coteasca Se formeaza din DC 7 cu intrarea la nr. imobil 58, 59 Drum local pietruit Lungime = 0,229 Km Suprafață = 1179 mp	1900	CF 81058
7	Strada Căpianu	Sat . Coteasca Se formeaza din DC	1900	CF 81057

		7 cu intrarea la nr. imobil 52-55 Drum pietruit Lungime =0,347 Km Suprafață = 4138 mp		
8	Strada Moisoiu	Sat . Coteasca Se formeaza din DC 7 cu intrarea la nr. imobil 38-45 Drum local pietruit Lungime = 0,216 Km Suprafață = 2056 mp	1900	CF 81074
9	Strada Nicorești	Sat . Coteasca Se formeaza din DC 7 cu intrarea la nr. imobil 31-37 Drum local pietruit Lungime = 0,162 Km Suprafață = 829 mp	1900	CF 81055
10	Strada Coteasca	Sat . Coteasca Tronson 1 Se formeaza din DC 7 cu intrarea la nr. imobil 72-73 Drum local pietruit Lungime = 0,112 Km Suprafață = 471 mp	1900	CF 81056
11	Strada Coteasca	Sat . Coteasca Tronson 2 Se formeaza din DC 7 cu intrarea la nr. imobil 46 Drum local pietruit Lungime = 0,263 Km Suprafață = 1049 mp	1900	CF 81059
12	Strada Coteasca	Sat . Coteasca Tronson 3 Se formeaza din DC 7 cu intrarea la nr. imobil 56-57 Drum local pietruit Lungime = 0,320 Km Suprafață = 1668 mp	1900	CF 81071

13	Strada Drăghescu	Sat . Drăghescu Tronson 1 Se formeaza din DC 8 cu intrarea la nr. imobil nr. 27- 28 Drum local pietruit Lungime = 0,220 Km Suprafață = 1201 mp	1900	CF 81076
14	Strada Valea Silii	Sat . Putina Tronson 1 Se formeaza din DC 7, cu ramificație spre str. Făgărășenilor, str. Dobrițe și acces la terenurile agricole Drum local pietruit și de pământ Lungime = 1,518 Km Suprafață = 8651 mp	1900	CF 81078
15	Strada Făgărășenilor	Sat . Putina Se formeaza din str. Dobrițe, cu ramificație spre str. Valea Silii Drum local pietruit Lungime = 1,347 Km Suprafață = 7808 mp	1900	CF 81073
16	Strada Loviștenilor	Sat . Putina Se formeaza din DC 7 cu intrarea la nr. imobil 26-30 Drum local pietruit Lungime = 0,124 Km Suprafață = 675 mp	1900	CF 81060
17	Strada Dobrițe	Sat . Putina Se formeaza din str. Loviștenilor cu ieșire în str. Valea Silii(tronson 1) și str. Făgărășenilor. Drum local pietruit Lungime = 0,315 Km Suprafață = 1923 mp	1900	CF 81067
18	Strada Plăieșilor	Sat . Putina	1900	CF 81070

		Se formeaza din DC 7 cu intrarea la nr. imobil 31-38 Drum local pietruit Lungime = 0,412 Km Suprafată = 2164 mp		
19	Strada Gării	Sat . Putina Se formeaza din DC 7 cu ramificație spre DC 7 și terenurile agricole(pe lângă pârâul Bahna) Drum local pietruit și de pământ Lungime = 0,639 Km Suprafată = 3893 mp	1900	CF 81065
20	Strada Runcu	Sat . Putina Se formeaza din DC 10 până în islazul comunal Runcu Drum local pietruit și de asfaltat Lungime = 1,030 Km Suprafată = 8315 mp	1900	CF 81061
21	Drum vicinal Putina DE 428	Sat Putina, Drum local pietruit și de pamânt format din 2 tronsoane : Tronson 1-Drum local pietruit Se formeaza din DC 10 ,pana in pârâul Bahna Lungime = 0,236 km Suprafată = 1566 mp Tronson 2- Drum local de pământ Se formeaza din pârâul Bahna, prin pădure, cu acces la proprietatile si terenurile agricole din catunul Putina Lungime = 1,652	1900	Tronson 1 CF 81066 Tronson 2 CF 81064

		km Suprafață = 8832 mp		
22	Drum vicinal DE 988	Sat . Coteasca Se formeaza din DC 7, până în zăvoiul râului Bratia Drum local de pamant Lungime = 0,521 Km Suprafață = 2771 mp	1900	CF 81062
23	Drum vicinal Valea Silii	Sat . Putina Tronson 2 Se formeaza din DC 7 până în râul Bratia Drum local pietruit Lungime = 0,163 Km Suprafață = 1855 mp	1900	CF 81053
24	Drum vicinal Căpianu	Sat . Coteasca Se formeaza din DC 7 cu intrare la terenurile agricole spre râul Bratia Drum de pamant Lungime =0,226 Km Suprafață = 1103 mp	1900	CF 81063
25	Drum vicinal DE 1080	Sat . Drăghescu Se formeaza din DC 8 (la troiță) până în islazul comunal Prislop Drum local de pamant Lungime = 0,816 Km Suprafață = 5390 mp	1900	CF 81068
26	Drum vicinal DE 1270	Sat Drăghescu Se formeaza din DC 8 , pe Valea Ulitei până in islazul comunal Prislop Lungime = 0,615 Km Suprafață = 6851 mp	1900	CF 81069

continuare anexa 11 – bunuri domeniul public – DRUMURI DE INTERES LOCAL STRĂZI din SATUL VLĂDEȘTI				
Nr. crt.	Denumire bunului	Elemente de identificare	anul dobandirii/ darii in folosinta	Situatia juridica /denumire act proprietate /sau alte acte /nr cadastral
27	Strada Școlii	Sat Vlădești Se formeaza din DJ 732 cu ramificație spre str. Ogrăzeni, str. Roghină, str. Racherilor Drum local asfaltat și pietruit Lungime = 2,00 Km Suprafață = 14177 mp	1900	HCL 18/29.03.2021
28	Strada Racherilor	Sat Vlădești Se formeaza din DJ 732 cu ramificație spre str. Sâmbeteni și str. Școlii Drum local pietruit Lungime = 1,70 Km Suprafață = 9816 mp	1900	HCL 18/29.03.2021
29	Strada Valea Lacului	Sat Vlădești Tronson 1 Se formeaza din DJ 732 cu ramificație spre str. Moldovenilor Drum local asfaltat și pietruit Lungime = 1,1 Km Suprafață = 6795 mp	1900	HCL 18/29.03.2021
30	Strada Valea Lacului	Sat Vlădești Tronson 2 Se formeaza din str. Valea Lacului cu ramificație spre str. Sâmbeteni Drum local pietruit Lungime = 1,4 Km Suprafață = 5680 mp	1900	HCL 18/29.03.2021
31	Strada Grădina Mare	Sat Vlădești Se formeaza din strada Pierșunaru cu ramificație spre str. Georgienilor și str. Pierșunaru Drum local pietruit Lungime = 1,35 Km Suprafață = 6783 mp	1900	HCL 18/29.03.2021
32	Strada Pierșunaru	Sat Vlădești Se formeaza din DJ 732 cu ramificație spre str. Dealul Ristei și str. Grădina Mare Drum local pietruit	1900	HCL 18/29.03.2021

		Lungime = 1,23 Km Suprafață = 7301 mp		
33	Strada Dealul Ristei	Sat Vlădești Se formeaza din DJ 732 cu ramificație spre str. Pierșunaru Drum local pietruit Lungime = 0,81 Km Suprafață = 4145 mp	1900	HCL 18/29.03.2021
34	Strada Băhneni	Sat Vlădești Se formeaza din DJ 732 cu intrarea la nr. imobil 633-639. Drum local pietruit Lungime = 0,21 Km Suprafață = 1020 mp	1900	HCL 18/29.03.2021
35	Strada Georgienilor	Sat Vlădești Se formeaza din DJ 732 cu ramificație spre str.Grădina Mare și str. Dealul Bisericii Drum local pietruit Lungime = 0,70 Km Suprafață = 3846 mp	1900	HCL 18/29.03.2021
36	Strada Poiana Mare	Sat Vlădești Se formeaza din DJ 732 cu ramificație spre str.Dealul Bisericii și str. Aurei Drum local asfaltat și pietruit Lungime = 1,45 Km Suprafață = 8117 mp	1900	HCL 18/29.03.2021
37	Strada Dealul Bisericii	Sat Vlădești Se formeaza din str. Georgienilor cu ramificație spre str. Bisericii de Jos și str Poiana Mare Drum local pietruit Lungime = 1,21 Km Suprafață = 6751 mp	1900	HCL 18/29.03.2021
38	Strada Bisericii de Jos	Sat Vlădești Se formeaza din DJ 732 cu ramificație spre str.Dealul Bisericii Drum local asfaltat și pietruit Lungime = 0,39 Km Suprafață = 3193 mp	1900	HCL 18/29.03.2021
39	Strada Aurei	Sat Vlădești Se formeaza din DJ 732 cu ramificație spre str. Poiana Mare și str.	1900	HCL 18/29.03.2021


		Coasta cu Brazi Drum local pietruit Lungime = 1,85 Km Suprafață = 8474 mp		
40	Strada Coasta cu Brazi	Sat Vlădești Se formeaza din DJ 732 cu ramificație spre str.Aurei și str. Merilor Drum local pietruit Lungime = 1,45 Km Suprafață = 7316 mp	1900	HCL 18/29.03.2021
41	Strada Merilor	Sat Vlădești Se formeaza din DJ 732 cu ramificație spre str.Coasta cu Brazi și str. Țigăilor Drum local pietruit Lungime = 0,95 Km Suprafață = 4469 mp	1900	HCL 18/29.03.2021
42	Strada Țigăilor	Sat Vlădești Se formeaza din DJ 732 cu ramificație spre str. Merilor Drum local pietruit Lungime = 0,55 Km Suprafață = 3040 mp	1900	HCL 18/29.03.2021
43	Strada Valea lui Dan	Sat Vlădești Se formeaza din DJ 732 cu intrarea la nr. imobil 841-859 Drum local pietruit Lungime = 1,40 Km Suprafață = 8648 mp	1900	HCL 18/29.03.2021
44	Strada La Stelea	Sat Vlădești Se formeaza din DJ 732 cu intrarea la nr. imobil 73-75 Drum local pietruit Lungime = 0,65 Km Suprafață = 2437mp	1900	HCL 18/29.03.2021
45	Strada Podul Bahnei	Sat Vlădești Se formeaza din DJ 732 până în râul Bratia Drum local asfaltat Lungime = 0,35 Km Suprafață = 2376 mp	1900	HCL 18/29.03.2021
46	Strada Poienari	Sat Vlădești Se formeaza din DJ 732, până în zăvoiul râului Bratia Drum local pietruit Lungime = 0,50 Km Suprafață = 2689 mp	1900	HCL 18/29.03.2021
47	Strada Râului	Sat Vlădești	1900	HCL 18/29.03.2021

		Se formeaza din DJ 732 până în zăvoitul râului Bratia Drum local pietruit Lungime = 0,21 Km Suprafață = 895 mp		
48	Strada Moldovenilor	Sat Vlădești Se formeaza din DJ 732 cu ramificație spre str. Valea Lacului Drum local pietruit Lungime = 0,92 Km Suprafață = 5432 mp	1900	HCL 18/29.03.2021
49	Strada Ogrăzeni	Sat Vlădești Se formeaza din str. Școlii cu acces la terenurile agricole Drum local pietruit Lungime = 0,55 Km Suprafață = 2852 mp	1900	HCL 18/29.03.2021
50	Strada Generalului	Sat Vlădești Se formeaza din DJ 732 cu intrarea la nr. imobil 674 A, 675 Drum local pietruit Lungime = 0,25 Km Suprafață = 1328 mp	1900	HCL 18/29.03.2021
51	Strada Florilor	Sat Vlădești Se formeaza din DJ 732 cu intrarea la nr. imobil 701A-706 Drum local pietruit Lungime = 0,17 Km Suprafață = 822 mp	1900	HCL 18/29.03.2021
52	Strada Valea Badii	Sat Vlădești Se formeaza din DJ 732 cu intrarea la nr. imobil 874-875 Drum local pietruit Lungime = 0,18 Km Suprafață = 540 mp	1900	HCL 18/29.03.2021
53	Strada Fierăstrău	Sat Vlădești Se formeaza din DJ 732, până la râul Bratia Drum local pietruit Lungime = 0,25 Km Suprafață = 1277 mp	1900	HCL 18/29.03.2021
54	Strada Bisericii de Sus	Sat Vlădești Se formeaza din DJ 732, până la biserica Tăierea Capului Sf. Ioan Botezătorul Drum local pietruit Lungime = 0,12 Km	1900	HCL 18/29.03.2021

55	Strada Roghină	Suprafață = 609 mp Sat Vlădești Se formeaza din str. Școlii, până la hotarul cu comuna Aninoasa Drum local pietruit Lungime = 0,40 Km Suprafață = 1393 mp	1900	HCL 18/29.03.2021
56	Strada La Tei	Sat Vlădești Se formeaza din DJ 732, până în zăvoiul râului Bratia Drum local pietruit Lungime = 0,49 Km Suprafață = 1876 mp	1900	HCL 18/29.03.2021
57	Intrare Tinichigiilor	Sat Vlădești Se formeaza din DJ 732 cu intrarea la nr. imobil 627, 628 drum local pietruit Lungime = 0,08 Km Suprafață = 374 mp	1900	HCL 18/29.03.2021
58	Strada Nevrințu	Sat Vlădești Se formeaza din DJ 732 până la râul Bratia Drum local pietruit Lungime = 0,47 Km Suprafață = 2087 mp	1900	HCL 18/29.03.2021
59	Strada Malul Gârlei	Drum pietruit (DJ 732 – râul Bratia – DC 7), alcătuit din 2 tronsoane : I.Tronson 1 dreapta Bratiei,sat Vlădești : Lungime = 1,767 Km Suprafață = 11.004 mp	1900	Carte funciară nr. 80498 , 80499 , 80487 , 80494 , 80490 ,
		II.Tronson 2 stânga Bratiei,sat Coteasca Drum pietruit Lungime - 0,224 Km Suprafață- 1772 mp ,	1900	CF 80493, CF 80488
60	Strada Valea Ursului	sat Vlădești Lungime= 725 km Suprafață = 8505 mp	1900	CF 80629
61	Drum vicinal DE 117	Sat Vlădești Se formeaza din DJ 732	1900	HCL 18/29.03.2021

		până la râul Bratia(pe lângă pârăul Valea Mică) Drum local pietruit Lungime = 0,50 Km Suprafață = 2390 mp		
62	Drum vicinal DE 496	Sat Vlădești Se formeaza din DJ 732 până la râul Bratia(pe lângă pârăul Drăghina) Drum local pietruit Lungime = 0,50 Km Suprafață = 3327 mp	1900	HCL 18/29.03.2021
63	Drum vicinal DE 588	Sat Vlădești Se formeaza din str. Valea Lacului cu trecere prin livada Sâmbeteni, spre bazinul de apă,cu iesire str. Racherilor Drum local pietruit Lungime = 0,8 Km Suprafață = 3162 mp	1900	HCL 18/29.03.2021

PRIMAR ,



Responsabil Urbanism

Consilier Pătrașcu Alexandru-Gabriel

PRESEDINTE DE SEDINȚĂ,



ANEXA NR. 12

LA STATUTUL COMUNEI VLĂDEȘTI, JUDEȚUL ARGEȘ

PRINCIPALELE ENTITĂȚI PRIVIND SOCIETATEA CIVILĂ, RESPECTIV PARTIDELE POLITICE, SINDICATELE, CULTELE, INSTITUȚIILE DE UTILITATE PUBLICĂ, PRECUM ȘI CELELALTE ORGANIZAȚII NONGUVERNAMENTALE, ASOCIAȚII CARE AU SEDIUL SAU PUNCTUL DECLARAT CĂ FUNCȚIONEAZĂ LA NIVELUL COMUNEI VLĂDEȘTI, JUDEȚUL ARGEȘ

I. Principalele organizații neguvernamentale care își desfășoară activitatea pe raza teritorială a comunei Vlădești

-nu sunt

II. Principalele partide politice

Denumirea partidelor politice sau a organizațiilor aparținând minorităților naționale, înființate în condițiile Legii partidelor politice nr. 14/2003, republicată, care își desfășoară activitatea pe raza teritorială a comunei Vlădești :

- Partidului Social Democrat (PSD) ;

- Partidului National Liberal (PNL) ;

- Asociației Partida Romilor „PRO EUROPA;

- Partidului Alianța Liberarilor și Democraților (ALDE)

- Partidului Puterii Umaniste (Social Liberal) (PPU

III. Principalele organizații sindicale sau asociații profesionale

Denumirea principalelor organizații sindicale sau asociații profesionale care își desfășoară activitatea pe raza teritorială a unității administrativ-teritoriale

-nu sunt

IV. Culele religioase

1) Biserica ortodoxă cu hramul "Taierea Capului Sf. Ioan Botezatorul", Vlădeștii de Sus,

2) Biserica ortodoxă cu hramul "Adormirea Maicii Domnului ", Vlădeștii de Jos ,

3) Biserica ortodoxă cu hramul "Sfânta Treime ", Prislop,

4) Biserica creștină adventistă în satul Vlădești , zona Vlădeștii de Sus .

V. Asociații in care comuna Vlădești ,judetul Argeș a aderat :

1) Asociația de Dezvoltare Intercomunitară -SERVSAL, pentru Managementul integrat al deșeurilor solide din județul Argeș

2) Asociația „Grupul de acțiune Locală Făgărașul de Sud – Ținutul Posadelor,, .

PRIMAR

PREȘEDINTE DE SEDINȚĂ

Intocmit secretar general Bebeșelea Magdalena

