



ROMÂNIA

JUDEȚUL ARGEȘ

COMUNA DRAGOSLAVELE
Comuna Dragoslavele, nr.274, județul Argeș,



HOTĂRÂRE

Nr. 14/13.04.2023

privind aprobarea statutului comunei Dragoslavele, județul Argeș

Consiliul Local al comunei Dragoslavele, județul Argeș, întrunit în ședință ordinară în data de 13.04.2023

Avand in vedere:

- Referatul de aprobare nr.45/06.03.2023 al primarului comunei Dragoslavele, în calitate de inițiator al proiectului de hotărâre;
- Raportul de specialitate nr.46/06.03.2023.

Avizele comisiilor de specialitate din cadrul Consiliului Local Dragoslavele;

În temeiul art. 129 alin. (2) lit. „a” și alin. (3) lit. „a”, coroborate cu alin. (7) lit. „s”, art. 133 alin. (1), art. 139 alin. (1), art. 155 alin. (1) lit. „d” și lit. „e”, coroborate cu alin. (5) lit. „c”, art. 196 alin. (1) lit. „a”, art. 197 alin. (1), alin. (2) și alin. (4), art. 198 alin. (1) și alin. (2), din O.U.G. nr. 57/03.07.2019 privind Codul administrativ, actualizat, cu modificările și completările ulterioare;

HOTĂRĂȘTE:

Art.1.Se aprobă Statutul Comunei Dragoslavele, județul Argeș, conform anexei, care face parte integrantă din prezenta hotărâre.

Art.2.Prevederile prezentei hotărâri vor fi duse la îndeplinire de primarul comunei Dragoslavele.

Art.3.Prezenta hotărâre se comunică, prin intermediul secretarului general, Primarului comunei Dragoslavele, Instituției Prefectului - Județul Argeș și se aduce la cunoștință publică.

PREȘEDINTE DE ȘEDINȚĂ

Rădoiu Nicolae



Contrasemnează pentru legalitate,

Secretar general

Radoiu Ion

Adoptată în ședința din data de 13.04.2023.
Cu un număr de 11 voturi din numărul total de 11 consilieri în funcție.

Abțineri — voturi.

Împotrivă — voturi.

Anexa I

ORDIN 25 / 14.01.2021

STATUTUL
COMUNEI DRAGOSLAVELE

(PROIECT)

Judetul Arges

Capitolul I Prezentarea generală a unității administrativ-teritoriale

Articolul 1 - (1) Comuna Dragoslavele este:

- a) persoană juridică de drept public, cu capacitate juridică deplină și patrimoniu propriu;
- b) subiect juridic de drept fiscal;
- c) titulară a drepturilor și obligațiilor ce decurg din contractele privind administrarea bunurilor care aparțin domeniului public și privat al acesteia, precum și din raporturile cu alte persoane fizice sau juridice, în condițiile legii.

(2) Comuna Dragoslavele are sediul social în Localitatea Dragoslavele, la adresa: str. Brasovului, nr. 57, Județul Arges precum și codul de înregistrare fiscală 4122442, și este situată în euroregiunea Sud Muntenia, Județul Arges, fiind localizată în partea nord-estică a județului pe Valea Raului Dambovita.

(3) Însemnele specifice ale Comunei Dragoslavele sunt:

- a) stema, aprobată prin Hotărârea Guvernului nr. 847/2014, al cărei model este prevăzut în anexa nr. 1.a la prezentul statut;
- b) Imnul Național al României "Desteapă-te Române", aprobat prin legea nr. 75 din 16.07.1994 și H.G. 1157/21.11.2001 al cărui text și muzică sunt prevăzute în anexa nr. 1.b la prezentul statut.

Articolul 2 - (1) Comuna Dragoslavele are reședința în Localitatea Dragoslavele.

(2) Comuna Dragoslavele se delimitează din punct de vedere teritorial la nord Comuna Fundata, jud. Brasov și Comunele Rucar și Dambovicioara în județul Arges din punct de vedere fizico-geografic este așezată la partea de nord-est a județului Arges la întretaiera unor importante cai de comunicație - Soseaua Europeană ce leagă Brasovul de Pitești și București și Drumul județean spre Târgoviște.

Comuna Dragoslavele se află amplasată la 18 km de Municipiul Campulung, la 70 km de Municipiul Pitești, la 69 km de Municipiul Brasov și la 64 km de Municipiul Târgoviște.

Vecinii Comunei Dragoslavele sunt:

- **la nord** – Comuna Fundata jud. Brasov și Comunele Rucar și Dambovicioara din jud. Arges.

- **la est** – Comuna Moeciu jud. Brasov, Comuna Moroieni Jud. Dambovită și Comuna Stoenesti din Jud. Arges.

- **la sud** - Comuna Stoenesti

- **la vest** - Comuna Valea Mare Pravat

(3) Comuna Dragoslavele are în componență un număr de două localități rurale: **Dragoslavele** și **Valea Hotarului**.

(4) Comuna Dragoslavele, potrivit legislației privind amenajarea teritoriului național, are **rangul IV**.

(5) **Prezentarea grafică și descriptivă**, respectiv suprafețele intravilanului și extravilanului pe fiecare dintre localitățile menționate la alin. (3) sunt prevăzute în anexa nr. 2 la prezentul statut.

Articolul 3

(1) Comuna Dragoslavele dispune de o rețea hidrografică formată din: râuri sau ape subterane.

(2) Pe teritoriul Comunei Dragoslavele după caz, se regăsesc o floră și faună diverse

(3) Comuna Dragoslavele dispune de o mare diversitate de soluri.

(4) Resursele de subsol ale Comunei Dragoslavele sunt formate din:

a) calcare compacte sau stratificate calcare recifale, marnocalcare cu intercalații de gresii și marne.

Descrierea completă se regăsește în anexa nr. 3.

(5) Denumirea și lungimea râurilor, lacurilor, mlaștinilor sau apelor subterane, denumirea faunei și florei de pe raza teritorială a Comunei Dragoslavele se regăsesc în anexa nr. 3 la prezentul statut.

Articolul 4 - (1) Prima atestare documentară a Comunei Dragoslavele se află în arhivele Brașovului din anul 1451-1452.

(2) Evoluția istorică a Comunei Dragoslavele se regăsește în anexa nr. 4 la prezentul statut.

Articolul 5 - (1) Populația Comunei Dragoslavele numără **2613** locuitori conform ultimelor date transmise de Institutului Național de Statistică cu privire la ultimul recensământ al populației și locuințelor;

(2) Componenta și structura populației a Comunei Dragoslavele, defalcate inclusiv pe localități componente, se regăsește în anexa nr. 5 prezentul statut.

(3) Aspectele privind numărul populației se actualizează în urma recensământului în vederea respectării dreptului cetățenilor aparținând unei minorități naționale de a folosi limba lor maternă în relația cu administrația publică locală și cu serviciile deconcentrate.

Capitolul II Autoritățile administrației publice locale

Articolul 6 - (1) Autoritățile administrației publice locale sunt:

a) Consiliul Local al Comunei Dragoslavele, reprezintă autoritate deliberativă de la nivelul Comunei Dragoslavele. Consiliul Local al Comunei Dragoslavele este format din **11 membri**.

b) Un Primar, ca autoritate executivă - **Bacioiu Ion**;

c) La nivelul Comunei Dragoslavele, consiliul local a ales un viceprimar, după caz, numele acestuia fiind Lungeanu Romulus.

(2) Apartenența politică a consilierilor locali este următoarea **4 PNL, 3 PSD, 2 Alianta Partida Romilor, 1 PMP, 1 Pro Romania**

(3) Constituirea Consiliului Local al Comunei Dragoslavele s-a constatat prin Ordinul Prefectului județului Arges nr. 425/15.10.2020, comunicat secretarului general al unitatii administrativ-teritoriale si inregistrat sub numarul 16.10.2020.

(4) Componenta nominală, perioada/perioadele de exercitare a mandatelor aleșilor locali, precum și apartenența politică a acestora, începând cu anul **1992**, sunt prevăzute în anexa nr. 6.a la prezentul statut, respectiv în anexa nr. 6.b la prezentul statut, după caz.

Articolul 7 - (1) Autoritățile administrației publice locale au dreptul de a conferi și retrage titlul de cetățean de onoare persoanelor fizice române sau străine pentru Comuna Dragoslavele

(2) Autoritățile administrației publice locale au dreptul de a conferi certificatul de fiu/fiică al/a Comunei persoanelor fizice române sau străine pentru Comuna Dragoslavele

(3) Criteriile potrivit cărora autoritățile administrației publice locale au dreptul de a conferi și retrage titlul de cetățean de onoare persoanelor fizice române sau străine, precum și procedura aplicabilă pentru acordarea titlului și certificatului de fiu/fiică al/a comunei Dragoslavele se regăsesc în anexa nr. 7 la prezentul statut.

Capitolul III Căi de comunicații

Articolul 8 - (1) Raza teritorială a Comunei Dragoslavele este tranzitată, după caz, de una sau mai multe dintre următoarele rețele de transport, potrivit prevederilor Legii nr. 363/2006 privind aprobarea Planului de amenajare a teritoriului național - Secțiunea I - Rețele de transport, cu modificările și completările ulterioare:

a) rețeaua rutieră;

(2) Rețeaua de transport prevăzută la alin. (1) lit. a) este formată, potrivit Ordonanței Guvernului nr. 43/1997 privind regimul drumurilor, republicată, cu modificările și completările ulterioare, din drumuri de interes național, drumuri de interes județean și drumuri de interes comunal și poduri, după caz, astfel cum sunt prezentate în anexa nr. 8.a la prezentul statut. În anexa nr. 8.a se va completa, dacă este cazul, denumirea și lungimea drumurilor de interes național, respectiv: drumuri internaționale «E», drumuri naționale principale, drumuri naționale secundare, drumuri de interes județean, drumuri de interes local respectiv drumuri comunale, drumuri vicinale, străzi și poduri noi, după caz, care se află pe raza teritorială a comunei Dragoslavele.

Capitolul IV Principalele instituții care își desfășoară activitatea pe raza teritorială a unității administrativ-teritoriale

Articolul 9

(1) Rețeaua școlară de la nivelul Comunei Dragoslavele, potrivit Legii educației naționale nr. 1/2011, cu modificările și completările ulterioare, cuprinde numărul total de unități de învățământ de stat și particular preuniversitar, acreditate, respectiv autorizate să funcționeze provizoriu, numărul total al unităților de învățământ preuniversitar, înființate în structura universităților de stat, și numărul total al furnizorilor de educație autorizați să funcționeze provizoriu.

(2) Pe raza teritorială a Comunei Dragoslavele își desfășoară activitatea un număr total de **5 unități de învățământ de stat**.

(3) Unitățile de învățământ și furnizorii de educație prevăzuți la alin. (1), sunt prezentate în anexa nr. 9 la prezentul statut.

(5) Comuna Dragoslavele susține unitățile de învățământ și furnizorii de educație prevăzuți la alin. (1) potrivit prevederilor Legii nr. 1/2011.

Articolul 10

(1) Pe raza teritorială a Comunei Dragoslavele își desfășoară activitatea **o instituție de cultură** și anume **Căminul Cultural Dragoslavele** renovat în anul 2020 în totalitate.

(2) Pe raza teritorială a Comunei Dragoslavele se organizează un număr de **două manifestări culturale**; tipul și denumirea instituțiilor de cultură ori tipul și denumirea manifestărilor culturale se regăsesc în anexa nr. 9 la prezentul statut.

(3) Comuna Dragoslavele participă la finanțarea manifestărilor culturale de la bugetele locale, din venituri proprii, fonduri externe rambursabile și nerambursabile, contracte cu terții, după caz, potrivit legii.

Articolul 11

(1) Pe raza teritorială a Comunei Dragoslavele se asigură servicii de asistență medicală, consultații și medicină generală, servicii de medicină dentară precum și servicii de medicină veterinară.

(2) Asistența medicală prevăzută la alin. (1) lit. a) se realizează, prin **Cabinet Medical Individual Cazangiu Valentina**, serviciile de medicină dentară sunt asigurate de **SC Selega SRL** prin Medic **Savu Gabriela** iar serviciile de asistență medicală veterinară sunt asigurate de **Dr. Vrabie**

(3) Lista cu numărul și denumirea unităților prin care se asigură asistența medicală sunt prezentate în anexa nr. 9 la prezentul statut.

Articolul 12

(1) Pe raza teritorială a Comunei Dragoslavele se asigură servicii sociale definite potrivit art. 30 din Legea asistenței sociale nr. 292/2011, cu modificările și completările ulterioare.

(2) Comuna Dragoslavele asigură cadrul pentru furnizarea serviciilor sociale prevăzute la alin. (1).

(3) Lista cu tipul serviciilor sociale asigurate de Comuna Dragoslavele se regăsește în anexa nr. 9 la prezentul statut.

Articolul 13

Pe raza comunei Dragoslavele nu avem instituții de presă.

Articolul 14

(1) Pe raza teritorială a comunei Dragoslavele își desfășoară activitatea, **asociația sportivă AS Dragoslavele**.

(2) Lista cu denumirea cluburilor prevăzute la alin. (1) se regăsește în anexa nr. 9 prezentul statut.

Capitolul V Funcțiuni economice ale unității administrativ-teritoriale

Articolul 15 - Principalele funcțiuni economice, capacități de producție diversificate din sectorul secundar și terțiar, precum și din agricultură sunt prevăzute în anexa nr. 10 la prezentul statut.

Capitolul VI Bunurile din patrimoniul unității administrativ-teritoriale

Articolul 16

(1) **Patrimoniul Comunei Dragoslavele** este compus din bunurile mobile și imobile care aparțin domeniului public și domeniului privat al Comunei Dragoslavele, precum și din totalitatea drepturilor și obligațiilor cu caracter patrimonial.

(2) Inventarul bunurilor aflate în patrimoniul Comunei Dragoslavele, întocmit și atestat prin **Hotărârea Consiliului Local nr. 27 din 22.12.1992, Hotărârea Consiliului Local nr. 13 din 13.04.2023** și în conformitate cu prevederile art. 289 din Ordonanța de urgență a Guvernului nr. 57/2019 privind Codul administrativ, cu modificările și completările ulterioare, se găsește în anexa nr. 11 la prezentul statut.

(3) Inventarul bunurilor aflate în patrimoniul Comunei Dragoslavele se actualizează ori de câte ori intervin evenimente de natură juridică și se publică pe pagina de internet a Comunei Dragoslavele, în secțiunea dedicată acestui statut

Capitolul VII Serviciile publice existente

Articolul 17 - Serviciile comunitare de utilități publice furnizate la nivelul Comunei Dragoslavele sunt, după caz:

a) serviciul public de alimentare apă, furnizat de Serviciul Public de Apa Dragoslavele;

b) serviciul public de salubritate, furnizat de: Asociația de Dezvoltare Intercomunitară Adi Servsal prin Financiar Urban SRL.

e) În anul 2022 iluminatul public din localitate a fost finalizat în totalitate prin montare lampi cu led, mentenanța asigurând-o firma **SC AMIRAS SRL**, prin programul depus prin **GAL Muscel**.

Articolul 18 - Transportul și distribuția energiei electrice de pe raza teritorială a Comunei Dragoslavele sunt furnizate de **Cez Vanzare**.

Capitolul VIII Atribuirea și schimbarea denumirilor de străzi, piețe și de obiective de interes public local

Articolul 21 - (1) Comuna Dragoslavele, atribuie sau schimbă denumirile de: străzi, piețe și de obiective de interes public local, precum și pentru obiective și instituții de interes local aflate în subordinea sa, cu respectarea prevederilor *Ordonanței Guvernului nr. 63/2002* privind atribuirea sau schimbarea de denumiri, aprobată cu modificări prin *Legea nr. 48/2003*, cu modificările și completările ulterioare.

(2) În situația în care, prin proiectele de hotărâri ale consiliilor locale, se propune atribuirea ca denumire a unor nume de personalități ori evenimente istorice, politice, culturale sau de orice altă natură ori schimbarea unor astfel de denumiri, aceste hotărâri vor putea fi adoptate numai după ce au fost analizate și avizate de comisia de atribuire de denumiri județeană, respectiv a municipiului București, în conformitate cu prevederile *Ordonanței Guvernului nr. 63/2002* privind atribuirea sau schimbarea de denumiri, aprobată cu modificări prin *Legea nr. 48/2003*, cu modificările și completările ulterioare.

(3) Schimbarea denumirilor instituțiilor publice și a obiectivelor de interes județean, se face prin hotărâre a consiliului județean, cu avizul consiliului local pe al cărui teritoriu administrativ sunt amplasate instituțiile și obiectivele în cauză, în conformitate cu prevederile *Ordonanței Guvernului nr. 63/2002* privind atribuirea sau schimbarea de denumiri, aprobată cu modificări prin *Legea nr. 48/2003*, cu modificările și completările ulterioare.

(4) **Nomenclatorul strazilor și numerele administrative** ale imobilelor din Comuna Dragoslavele a fost aprobat prin *Hotărârea Consiliului Local nr 42/ 26.11.2015*.

Capitolul IX Societatea civilă, respectiv partidele politice, sindicatele, cultele și organizațiile nonguvernamentale care își desfășoară activitatea în unitatea administrativ-teritorială

Articolul 22 - (1) Comuna Dragoslavele realizează un cadru de cooperare sau asociere cu organizații neguvernamentale, asociații și cluburi sportive, instituții culturale și artistice, organizații de tineret, în vederea finanțării și realizării unor acțiuni sau proiecte care vizează dezvoltarea comunității.

(2) Comuna Dragoslavele acordă o atenție deosebită proiectelor culturale și educative cu caracter local, regional, național, european și internațional, care se încadrează în strategia de dezvoltare a unității administrativ-teritoriale.

(3) Lista cu denumirea principalelor organizații neguvernamentale care își desfășoară activitatea pe raza teritorială a Comuna Dragoslavele se regăsește în anexa nr. 12 la prezentul statut.

Articolul 23- (1) Pe teritoriul Comunei Dragoslavele **nu** își desfășoară activitatea partide politice sau organizații aparținând minorităților naționale, organizații neguvernamentale, organizații sindicale sau asociații profesionale, după caz.

Articolul 25 - (1) În Comuna Dragoslavele își desfășoară activitatea următoarele culte religioase: Crestin-Ortodox și Crestin după Evanghelie.

(2) Lista cu denumirile lăcașelor aparținând cultelor religioase prevăzute la alin. (1) se regăsește în anexa nr. 12 la prezentul statut.

Capitolul X Participare publică

Articolul 26 - Populația din Comuna Dragoslavele este consultată și participă la dezbaterile problemelor de interes local sau județean, după caz, astfel:

a) prin intermediul referendumului local, organizat în condițiile legii;

- b) prin intermediul adunărilor cetățenești organizate pe sate, în mediul rural, și pe cartiere și/sau zone ori străzi, în mediul rural;
- c) prin dezbaterile publice asupra proiectelor de acte administrative;
- d) prin participarea la ședințele consiliului local, după caz;
- e) prin alte forme de consultare directă a cetățenilor, stabilite prin regulamentul de organizare și funcționare al consiliului

Articolul 27 - (1) În funcție de obiectul referendumului local, modalitatea de organizare și validare a acestuia se realizează cu respectarea prevederilor Legii nr. 3/2000 privind organizarea și desfășurarea referendumului, cu modificările și completările ulterioare sau ale Ordonanței de urgență a Guvernului nr. 57/2019, cu modificările și completările ulterioare, după caz.

(2) Referendumul local se poate organiza în toate satele și localitățile componente ale comunei.

Capitolul XI Cooperare sau asociere

Articolul 28 – Comuna Dragoslavele se asociază sau cooperează, după caz, cu persoane juridice de drept public sau de drept privat române sau străine, în vederea finanțării și realizării în comun a unor acțiuni, lucrări, servicii sau proiecte de interes public local cu respectarea prevederilor art. 89 din Ordonanța de urgență a Guvernului nr. 57/2019, cu modificările și completările ulterioare

Articolul 29 - (1) Comuna Dragoslavele aderă la asociații naționale și internaționale ale autorităților administrației publice locale, în vederea promovării unor interese comune.

(2) Lista cu denumirea înfrățirilor, cooperărilor sau asocierilor încheiate de Comuna Dragoslavele se regăsește în anexa nr. 13 la prezentul statut.

Articolul 30 - Programele, proiectele sau activitățile, după caz, a căror finanțare se asigură din bugetul local, prin care se promovează/consolidează elemente de identitate locală de natură culturală, istorică, obiceiuri și/sau tradiții, se regăsesc în anexa nr. 14 la prezentul statut.

Capitolul XII Dispoziții tranzitorii și finale

Articolul 31 - Anexele nr. 1-14 fac parte integrantă din prezentul statut, aprobat prin **Hotărârea Consiliului Local nr. 14 din 13.04.2023**

Articolul 32 - Orice modificare care are ca obiect modificarea Statutului Comunei Dragoslavele sau a anexelor acestuia se realizează numai prin hotărâre a autorității deliberative.

Articolul 33 - Anexa nr. 11 la prezentul statut se actualizează ori de câte ori intervin evenimente de natură juridică.

Articolul 34 - Prezentul statut și anexele acestuia, cu excepția celei prevăzute la art. 33 se actualizează, în funcție de modificările și completările apărute la nivelul elementelor specifice ale acestora, cel puțin o dată pe an.

Anexa nr. 1.b
la statut

Modelul imnului Comunei Dragoslavele

„DEȘTEAPTĂ-TE ROMÂNE!”

Deșteaptă-te, române, din somnul cel de moarte,
În care te-adânciră barbarii de tirani!
Acum ori niciodată, croiește-ți altă soarte,
La care să se-nchine și cruzii tăi dușmani.

Acum ori niciodată să dăm dovezi la lume
Că-n aste mâni mai curge un sânge de roman,
Și că-n a noastre piepturi păstrăm cu fală-un nume
Triumfător în lupte, un nume de Traian!

Înalță-ți lata frunte și caută-n giur de tine,
Cum stau ca brazi în munte voinici sute de mii;
Un glas ei mai așteaptă și sar ca lupi în stâne,
Bătrâni, bărbați, juni, tineri, din munți și din câmpii!

Priviți, mărețe umbre, Mihai, Ștefan, Corvine,
Româna națiune, ai voștri strănepoți,
Cu brațele armate, cu focul vostru-n vine,
„Viața-n libertate ori moarte!” strigă toți.

Pre voi vă nimiciră a pizmei răutate
Și oarba neunire la Milcov și Carpați!
Dar noi, pătrunși la suflet de sfânta libertate,
Jurăm că vom da mâna, să fim pururea frați!

O mamă văduvită de la Mihai cel Mare
Pretinde de la fii-și azi mână d-ajutori,
Și blastămă cu lacrimi în ochi pe orișicare,
În astfel de pericol s-ar face vânzători!

De fulgere să piară, de trăsnet și pucioasă,
Oricare s-ar retrage din gloriosul loc,
Când patria sau mama, cu inima duiosă,

Va cere ca să trecem prin sabie și foc!

N-ajunse iataganul barbarci semilune,
A cărui plăgi fatale și azi le mai simțim;
Acum se vără cnuta în vetrele străbune,
Dar martor ne e Domnul că vii nu o primim!

N-ajunse despotismul cu-ntreaga lui orbie,
Al cărui jug din seculi ca vitele-l purtăm;
Acum se-ncearcă cruzii, în oarba lor trufie,
Să ne răpească limba, dar morți numai o dăm!

Români din patru unghiuri, acum ori niciodată
Uniți-vă în cuget, uniți-vă-n simțiri!
Strigați în lumea largă că Dunărea-i furată
Prin intrigă și silă, viclene uneltiri!

Preoți, cu crucea-n frunte căci oastea e creștină,
Deviza-i libertate și scopul ei preasfânt.
Murim mai bine-n luptă, cu glorie deplină,
Decât să fim sclavi iarăși în vechiul nost'pământ!

Versurile imnului național aparțin lui Andrei Mureșanu (1816-1863), poet de factură romantică, ziarist, traducător, un adevărat tribun al epocii marcate de Revoluția de la 1848.

Muzica a fost compusă de Anton Pann (1796-1854), poet și etnograf, om de mare cultură, cântăreț și autor de manuale de muzică.

Poemul „Un răsunet” al lui Andrei Mureșanu, redactat și publicat în timpul Revoluției de la 1848, a fost pus pe note în câteva zile, deoarece îl aflăm cântat pentru prima oară pe data de 29 iulie 1848 la Râmnicu Vâlcea (în Țara Românească Revoluția a izbucnit pe 11 iunie). Poemul va deveni imn sub titlul „Deșteaptă-te, române!”, câștigându-și instantaneu gloria recunoscută datorită mesajului energic și mobilizator pe care-l conține. Începând din 1848, „Deșteaptă-te, române!” a fost un cântec foarte drag românilor, însuflându-le curajul în timpul momentelor cruciale, în timpul Războiului de Independență (1877-1878), cât și în cel al primului și celui de-al doilea Război Mondial.

Imediat după instaurarea deplinei dictaturi comuniste la 30 decembrie 1947, când regele Mihai I a fost forțat să abdice, „Deșteaptă-te, române!”, ca și alte marșuri și cântece patriotice, au fost interzise, intonarea sau fredonarea lor fiind pedepsite cu ani grei de închisoare.

Pe 22 Decembrie 1989, în timpul revoluției anticomuniste, imnul s-a înălțat pe străzi, însoțind uriașele mase de oameni, risipind frica de moarte și unind întregul popor în sentimentele nobile ale momentului. Astfel, instituirea sa ca imn național a venit de la sine, sub formidabila presiune a manifestațiilor.

Mesajul imnului „Deșteaptă-te, române!” este în același timp social și național; social, deoarece impune o permanentă stare de vigilență pentru a asigura tranziția către o lume nouă; național, deoarece alătură această deșteptare tradiției istorice. Imnul conține acest sublim „acum ori niciodată”, prezent în toate imnurile naționale, de la „paion”-ul cu care grecii au luptat la Marathon și Salamina până la „Marseilleza” Revoluției franceze.

Invocarea destinului național este culmea cea mai înaltă pe care un popor o poate atinge în zborul său către divinitate. Acest „acum ori niciodată” concentrează toate energiile vitale, mobilizând la maximum. Imnul de stat al României este alcătuit din unsprezece strofe, primele două strofe, cea de-a patra și ultima dintre ele fiind cântate la ocazii festive.

Pe lângă acest imn, românii mai au „Hora Unirii”, scris în 1855 de marele poet Vasile Alecsandri (1821-1890), care a fost cântat în timpul unirii Principatelor (1859) și, în general, în toate ocaziile când românii aspiră la uniune și armonie. „Hora Unirii” este cântat pe ritmul unui dans lent, dar energic, ce reunește întreaga adunare. Dansul în cerc (hora) este el însuși un vechi ritual, simbolizând comunitatea spirituală, egalitatea și dorința românilor de a trăi laolaltă.

Anexa nr. 1.a
la statut

Modelul stemei Nationale



Initial a fost aprobată **Legea nr. 102/1992** privind stema țării și sigiliul statului, publicată în Monitorul Oficial al României, Partea I, nr. 236 din 24 septembrie 1992 **ulterior** a fost modificată prin **Legea 146 din 12 iulie 2016** privind stema țării și sigiliul statului publicat în Monitorul Oficial nr. 542 din 19 iulie 2016.

Simbolurile heraldice statale fac parte din identitatea națională.

Scutul mare, pe albastru, are o acvilă de aur cu capul spre dreapta încoronată, cu ciocul și ghearele roșii, cu aripile deschise, ținând în cioc o cruce ortodoxă din aur, în gheara dreaptă o sabie, iar în gheara stângă un buzdugan

Elementele constitutive ale stemei naționale a României cuprind:

Vulturul de aur cruciat- element central care simbolizează dinastia întemeietoare a Basarabilor, nucleul în jurul căruia a fost organizată Țara Românească, una dintre cele trei provincii din Evul Mediu (Țara Românească, Moldova și Transilvania);

Scutul pe care stă este de azur- simbolizează cerul. Vulturul ține în gheare însemnele suveranității: un sceptru și o sabie, care reamintesc de domnitorul Moldovei, Ștefan cel Mare și Sfânt și de domnitorul Țării Românești, Mihai Viteazul, primul unificator al celor trei Țări Române.

Un blazon împărțit în câmpuri heraldice prezintă simbolurile provinciilor istorice românești de la stânga la dreapta:

Țara Românească pe azur: un vultur ținând în cioc o cruce ortodoxă de aur

Moldova: un bour negru cu o stea între coarne.

Banatul și Oltenia, un pod galben cu două arce de boltă (simbolizând podul peste Dunăre al împăratului roman Traian) și un leu de aur.

Transilvania: deasupra se află un vultur negru cu gheare de aur; dedesubt se găsesc șapte turnuri crenelate simbolizând cele șapte orașe principale ale Transilvaniei.

Teritoriile adiacente Mării Negre (provincia istorică Dobrogea) sunt reprezentate de doi delfini afrontați.

Modelul stemei **Comunei Dragoslavele**

Descrierea Stemei



Stema comunei Dragoslavele, se compune dintr-un scut triunghiular albastru cu marginile rotunjite, taiat de un brau undat de argint.

In partea superioara se afla trei munti de arfint, cel din stanga mai inalt, cel din mijloc mai mic, de pe carese inalta doi brazi de argint.

In varful scutului se afla un cerb de aur conturnat, cu capul vazut $\frac{3}{4}$ din fata.

Scutul este timbrat de o coroana murala de argint cu un turn crenelat.

Semnificatiile elementelor insumate:

Braul undat reprezinta Raul Dambovita care strabate localitatea.

Muntii reprezinta relieful zonei.

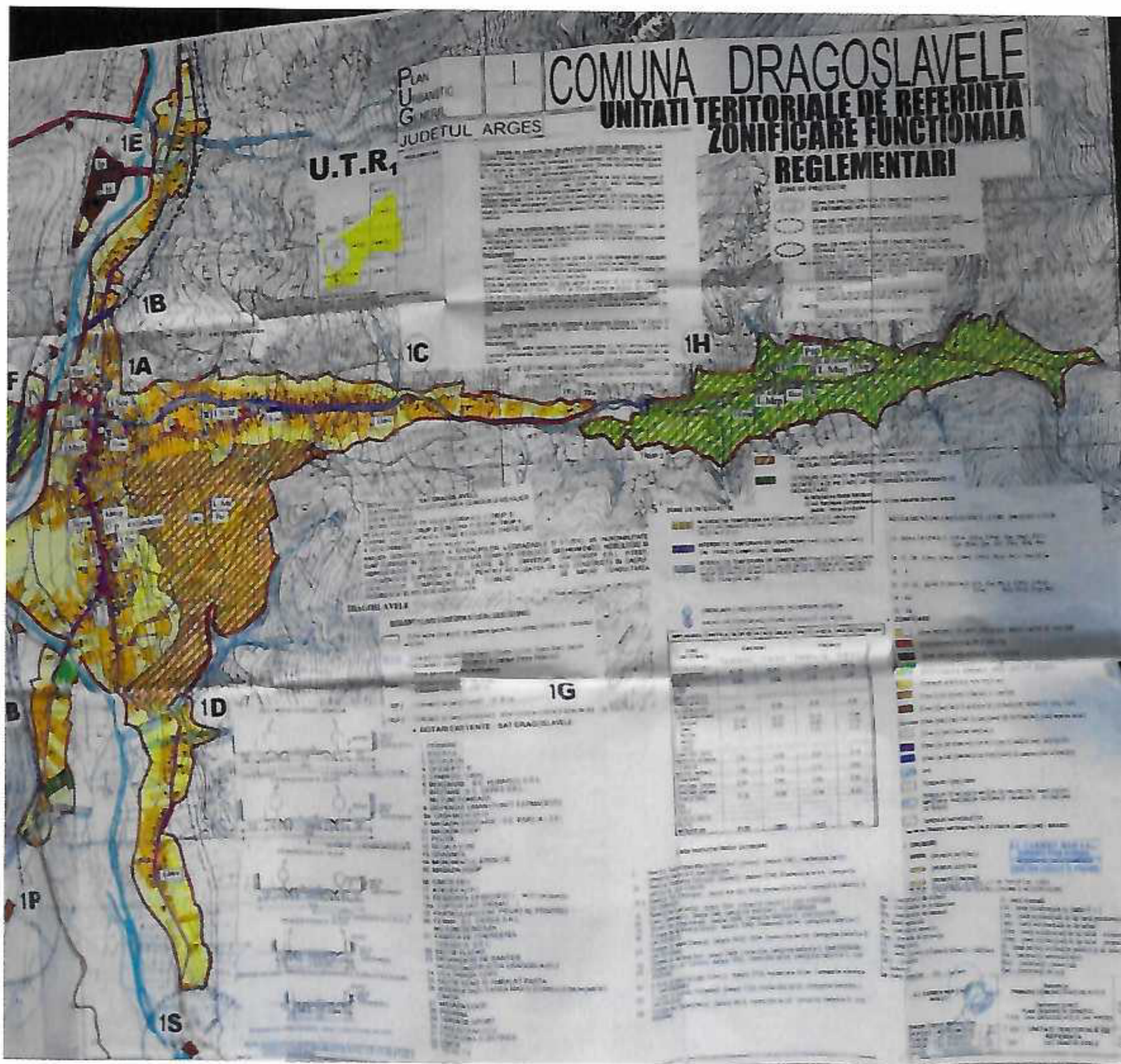
Brazii simbolizeaza bogatia silvica a localitatii, iar numarul nor indica numarul satelor componente ale comunei.

Cerbul simbolizeaza bogatia cinegetica a zonei.

Coroana murala cu un turn crenelat semnifica faptul ca localitatea are rangul de Comuna.

Anexa nr. 2
la statut

Prezentarea grafică și descriptivă, respectiv suprafețele intravilanului și a extravilanului pe fiecare dintre localități



Anexa nr. 3
la statut

I. Hidrografia, flora, fauna și tipul solurilor de la nivelul unității administrativ-teritoriale
Hidrografia Comunei Dragoslavele este reprezentată, după caz de o rețea densă de paraie și izvoare cu caracter permanent, tributara în cea mai mare parte cursului principal de apă, raul Dambovita - din această vastă rețea se detașează: Valea Cheii, Valea Ghimbavului, Valea Caselor, Valea Frasinului, Valea Hotarului și Valea Olanceasca.

Raul Dambovita drenează partea centrală a localității Dragoslavele având o lungime de 266 km până la varsarea în raul Argeș și o suprafață a bazinului de 2759 km². Lungimea totală a cursului său pe teritoriul localității este de **7 km**. Unind cele două paraie Boarcasul și Valea Vlahului, plecate de sub Varful Rosu din Iezer Papusa (2240 m), raul coboară vijelios pe o denivelare de 500 m, lucrând astfel timp de milenii frumoasele Chei ale Petrimanului, Plaiul Mare de la Podul Dambovitei și Cheile Mari de la Rucar. La Dragoslavele Dambovita devine mai domoală, deoarece albia scapă de chingile stâncilor.

Principalii afluenți sunt, în partea vestică: Valea Frasinului, Paraul Lupului, Valea Mare, Paraul Carpenis, dinspre răsărit; Valea Luncii, Valea Caselor, ce colectează la rândul ei apă dinspre muntele Cioara, Valea Albescului Paraului, Paraul mare, Valea Iudei, apoi dinspre Hula Secarilor, Valea Seacă, Valea Purcaretei dinspre muntele Algai și Paraul Pantei

a) **Valea Caselor** este denumită astfel datorită celor mai vechi locuințe ale satului care s-au construit pe ambele maluri ale sale. Cursul acesteia este remarcat pe o distanță de 5 km de la est la vest și izvorăște de la poalele muntelui Albescu, varsându-se în raul Dambovita.

b) **Valea Hotarului** se varsă în Raul Dambovita la km 3 al soselei către Târgoviste, făcând hotarul dintre munții Algai și Rosu.

Unind cele două paraie Boarcasul și Valea Vlahului, plecate de sub Varful Rosu din Iezer Papusa (2240 m), raul coboară vijelios pe o denivelare de 500 m, lucrând astfel timp de milenii frumoasele Chei ale Petrimanului, Plaiul Mare de la Podul Dambovitei și Cheile Mari de la Rucar. La Dragoslavele Dambovita devine mai domoală, deoarece albia scapă de chingile stâncilor.

Principalii afluenți sunt, în partea vestică: Valea Frasinului, Paraul Lupului, Valea Mare, Paraul Carpenis, dinspre răsărit; Valea Luncii, Valea Caselor, ce colectează la rândul ei apă dinspre muntele Cioara, Valea Albescului Paraului, Paraul mare, Valea Iudei, apoi dinspre Hula Secarilor, Valea Seacă, Valea Purcaretei dinspre muntele Algai și Paraul Pantei

c) **Lacul Albescu (Lacul fara fund)**, se află în muntele cu același nume și are aproximativ 100 m². Nu seacă niciodată și nu s-a aflat încă adâncimea lui.

Peșterile și grotle dragoslavene

„Peștera Decebal” Lângă confluența Văii Ghimbavului cu pârâul Prislop, pe versanțul dinspre sud al muntelui cu același nume, Sala înaltă de 5-9 metri și lată de 35 x 25 metri, este plină de săpături și pietre scoase, de către căutătorii de comori. Peștera are aproximativ 60 de metri, accesibili și în trecut a fost populată de colonii de lilieci.

„Peștera Templului” de numai 43 de metri, are trei intrări frumos arcuite, ce par bolți de templu, iar alta, „Peștera Făgăraș” imediat după intrare, coboară ca pe un topogan bine șlefuit, circa 12 metri spre o sală de dimensiuni reduse.

Peștera din Piatra Galbenă sau ” cu trei intrări” Se găsește sub vârful Colților Piatra Galbenă din Mateiaș, nu la mare distanță de Drumul Național 73, C-lung-Brașov. Intrarea principală este destul de mare, dar nu se mai poate pătrunde în interior, datorită surpării plafonului.

II. Flora Comunei Dragoslavele este reprezentată în special de pădurile amestecate de fag și rășinoase care ocupă 78 % din zona montană, cu altitudini mai mari de 1100 m. aceste păduri sunt alcătuite din fag (*Fagus silvatica*), brad (*Abies alba*), molid (*Picea excelsa*), mesteacan (*Betula verrucosa*), plop (*Plopus tremula*). La marginea padurii apar arbusti reprezentati prin socul Rosu (*Sambucus racemosa*) și socul negru (*Sambucus nigra*), alunul (*Corylus avellana*), agrisul (*Ribes grossularia*), cornul (*Cornus mas*), paducelul (*Crategus oxyacantha*), trandafirul de munte (*Rosa pendulina*), macesul (*Rosa canina*) și altele.

Dintre sufrutescente amintim; zmeurul (*Rubus idaeus*), afinul (*Vaccinium myrtillus*), murul (*Rubus fruticosus*). În cuprinsul poienilor predomina paiusul (*Festuca rubra*), parusca (*Nardus stricta*), trifoiul, ghiocelul, malaiul cucului, garofite de munte, etc.

Dintre speciile ierboase amintim; vinarita (*Asperula odorata*), tataneasa (*Symphytum cordatum*), *Poa pratensis* și *Poa alpina*, în care aproape ca se pierd turmele de oi la pascut. În compoziția acestor păduri menționăm pe lângă speciile enunțate, gorulnul (*Quercus petraea*), stejarul (*Quercus robur*), paltinul (*Acer pseudoplatanus*), artarul (*Acer platanoides*), ulmul (*Ulmus montana*), ciresul salbatic sau pasaresc (*Prunus avium*), par (*Pirus communis*), marul salbatic (*Malus silvestris*), teiul (*Tilia parvifolia*), carpen (*Capinus betulus*), jucastrul (*Acer campestre*). Aproape pe toate vaile se întâlnesc anini albi (*Alnus incana*) și negri (*Alnus glutinosa*), care înaintează și pe pantile calcaroase, iar în locurile umede și argiloase se vad multe de salcii (*Salix alba* și *Salix fragilis*) folosite ca ”babe de gard” (stalpi de susținere) sau pentru stabilizarea malurilor la parauri sau rauri.

Sub aspect turistic padurea se constituie ca o oaza de liniste lipsita de poluare sau cu o poluare redusa.

II. Fauna care trăiește pe teritoriul Comunei Dragoslavele este foarte variată și bogată.

Dintre **mamifere** amintim:

- *Lupul* (*Canis lupus*) care și astăzi mai intra în gospodăriile satenilor mai retrasi și ale carui trasee de trecere dintr-un munte în altul au ramas neschimbate.
- *Vulpea* (*Vulpes vulpes*) – *Pisica salbatică* (*Felis silvestris*) – *Jderul* (*Martes martes*)
- *Ursul brun* (*Ursus arctos*) întâlnit în toți muntii – *Rusul* (*Lynx lynx*) întâlnit mai des la fantana – *cerbul* (*Cervus elaphus*) – *capriorul* (*Capreolus capreolus*) – *ariciul* (*Erinaceus europaeus*) – *nevastuica* (*Mustella nivalis*) – *bursucul* (*Meles meles*) – *vidra* (*Lutra vulgaris*) – *dihorul de casa*

(*Mustela putorius*) *veverita roscata* (*Sciurus glanus*) si cea *neagra* (*Sciurus vulgaris*) -- *viezurele* (*Malex taxus*) – *ursul furnicar* (*Ursus arctos fumericarius*)

Din neamul **rozatoarelor** :

- *Iepurele de camp* (*Lepus timidus*) – sobolanul roscat (*Mus decumanus*) – *soarecele de padure* (*Mus silvatica*)

Dintre **insectivore** pot fi intalnite : *cartita* (talpa europeea) numita in zona si sobol – liliecii (*Vespertilio murinus*)

Lumea pasarilor este foarte bogata. Din biotopul padurilor de munte amintim:

- *Corbul* (*Corvus corax*) – Vulturul negru mic (*Aquila nevia*) – uliul (*Bubo maximus*) – cretele (*Falco subbuteo*) – soparlanul (*Falco buteo*) – pitigoiul de bradet (*Parus ater*) – ciocanitoarea pestruta (*Dryobates major*) – bufnita (*Bubo bubo*) – gaita (*Garrulus glandarius*) – cucul (*Cuculus canarus*) – cocosul de munte (*Tetrao urogallus*) – mierla (*Turdus erula*) – pitulicea (*Silvia curruca*) – ghionoaia (*Dryocopus martius*) – ciocarlia (*Alauda arborea*) – privighetoarea (*Erithacus luscini*) – cinteza (*Frigilla coelebs*) – sticletele (*Carduelis elegans*) – codobatura (*Motacilla*) – gaita si prundarul (*Cinclus aquaticus*)

Dintre reptile se pot mentiona :

- Soparla de munte (*Lacerta vivipara*) – vipera – salamandra (*Salamandra salamandra*)

Dintre batracieni amintim broasca bruna de munte (*Rana timpararia*)

Din punct de vedere **turistic** interesanta este doar o parte din fauna sub aspect cinegetic si piscicol. Aspectul sportiv turistic consta in dobandirea/doborarea unor trofee din vanat sau pescuit sportiv in locul si perioada permisa prin lege.

Resursele solului Depresiunea Dragoslavele separata de Rucar prin culoarul ingust al Dambovitei, sub forma unui defileu, este mai putin extinsa, avand o forma alungita. Acest bazinet de eroziune selectiva, strajuit catre Sud-Vest de Muntele Mateias, iar catre nord-est de Muntele Vartoapele, sau Piatra Dragoslavele, ambele alcatuite din calcar sub forma unor maguri solitare care ofera un tur de orizont deosebit de instructiv spre muntii din jur si asupra culoarului Dambovitei.

Calcarul de Dragoslavele are o structura compacta cristalina, roscata, insa cel mai adesea alba. are o suprafata fisurata si sfaramicioasa din cauza apelor superficiale iar spre baza devine baciform. Uneori, in stancile calcaroase, se pot gasi excavatiuni propuse prin actiune de dizolvare si coeziune a apelor de ploaie. Este cunoscut faptul ca apele incarcate cu dioxid de carbon au o puternica actiune de dizolvare asupra calcarului si acest fenomen se datoreaza formarii stalagmitelor din pesteri, precum si datorita depunerilor de incrustatiune si cristale de calcit din crapaturile stancilor sau cariere.

Cea mai mare bogatie a comunci Dragoslavele o constituie **calcarul - piatra de var** care, exploatata din Mateias si Piatra Caselor, da renumitul var alb, gras de Mateias. Sisturile cristaline, desi nu prezinta o rezistenta ridicata, se pot folosi la constructia caselor. De asemenea minereurile de cupru (arama) sub forma de malachite si azurite se regasesc in Valea Olanceasca si care, probabil sunt aduse de ape din munti si fac parte de zacamintele de cupru ce sunt bine determinate in Valea Badeanca, langa Stoenesti.

Anexa nr. 4

la statut

Evoluția istorică a Comunei Dragoslavele

După C. Rădulescu Codin, Dragoslav, era "tatăl lui Miroslav care a dat numele unei părți din răsăritul satului Cetățeni din Deal și a soției lui Badea întemeietorul Bădenilor"

DRAGOSLAVELE- toponim format pe baza eponimului "Dragoslav". Conform unor legende istorice, Dragoslav a fost una din căpeteniile militare ale legendarului NEGRU VODĂ. Legenda spune că în lupta dusă de NEGRU VODĂ, împotriva tătarilor, la Cetățeni, după victoria românilor, voievodul amintit răsplătește vitejia căpitanilor săi: Costea, Badea, Stoian și Dragoș (slăvitul...viteazul) cu proprietăți „cât pot cuprinde cu privirea”. Astfel ar fi apărut conform legendei, satele: Cotenești, Bădeni, Stoenesti și Dragoslavele.

Altă legendă, arată că numele Dragoslavele ar veni, de la două tinere luptătoare, DRAGA și SLAVA, surorile lui MATEIAȘ, toți trei fiii moșneanului Albu. Într-o luptă cu tătarii pe râul Argeșel, Mateiaș cade răpus în luptă și de atunci s-ar numi muntele Mateiaș. Iar ceilalți luptători conduși de Draga și Slava îi înfrâng pe tătari. (A se vedea capitolul Dragoslavele în legende).

Comuna avea în compunerea sa trei sate: **Dragoslavele, Fundățica și Lunca Gârtii**, sate care după noua împărțire teritorială din 1925, au trecut Fundățica la Brașov și Lunca Gârtii la com. Stoenesti. Astăzi, localitatea se compune din două sate: **Dragoslavele și Valea Hotarului**

ZONA DRAGOSLAVELE ÎN ISTORIE

VAMA DRAGOSLAVELE

Sub ascultarea vămii Dragoslavele erau rânduite douăsprezece sate: NUCȘOARA, CORBI, CORBIȘORI, SLĂNIC, BEREVOEȘTI, BRĂTIENI, ALBEȘTI, LEREȘTI, NĂMĂEȘTI, STOENEȘTI, BĂDENI, COTENEȘTI.

Vama nu rămâne însă multă vreme la Rucăr deoarece, fiind prea aproape de graniță, putea fi lesne ocolită prin Fundățica – Ghimbavu - Dragoslavele. Astfel vedem că la începutul sec. al-XVI-lea schilerii adică vameșii, erau la noua vamă mutată în Dragoslavele:

“Cu mila lui Dumnezeu Io Vlad voevod și Domn, scrie Domnia mea voua schilerilor din Dragoslavele”.

Titulatura vămii este: „Schela Rucăr și Dragoslavele”, clădirile sale, rămânând în Dragoslavele până în sec al – XIX-lea

DĂRI și MILOSTENII CĂTRE MĂNĂSTIRI - BISERICI - ȘCOLI

Voievodul Matei Basarab, refăcând în întregime complexul mănăstiresc al primilor Basarabi din Câmpulung, dăruiește Mănăstirii Negru Vodă, prin hrisovul din 10 aprilie 1647 "jumătate de vama domnească de la schela Rucăr și a Dragoslavelor și cu jumătate de judecata de acolo".

SFÂNTUL VOIEVOD MARTIR CONSTANTIN BRÂNCOVEANU cel care a poposit trei zile în Dragoslavele, hotărăște ca să fie plătită din venitul vămii Dragoslavele suma anuală de 50 de taleri pentru întreținerea bisericii pe care o ctitorise în Făgăraș. (1697-98):

ȘCOALA DOMNEASCĂ

Înființată de Antonie Vodă în Câmpulung Muscel în 1669. "Și făcui Domnia mea și milă acestei case, adică școală, din toată vama Rucărului și Dragoslavele jumătate...ca să fie de plata dascalilor și copiilor de hrană, iar Domnii mele și răposaiilor părinților Domnii mele în veci pomeană"

Școala Domnească a funcționat continuu în localul ei din 1669, până în 1737, când turcii dau foc orașului Câmpulung pentru că nu s-au opus, uciderii negustorilor turci de către armatele austriece care se aflau în oraș. Din această școală mutată mai apoi pe moșia bisericii Flămânda și ea subvenționată de vama Dragoslavele, au ieșit mari personalități ce vor influența istoria țării:

- C. D. Aricescu
- Ion Nanu (1862-1938) doctor, prof. universitar de medicină
- Ion Negulici (1818-1852) pictor renumit
- Dimitrie Nanu (1873-1943) poet, filosof, clasic al literaturii române
- Gheorghe Ulieru (1884-1943), medic în Dragoslavele
- Gheorghe Oprescu (1881-1969) prof. univ. Academician

CASIN Jud. Bacau

Familii Dragoslovene ca: Răuță, Comănoiu, Comănci, Cotârleț, Oancea, Dragul, Ciurea, Cojocea, Busuioc, Bucur, Coman, Negoescu e.t.c., se întâlnesc și astăzi la Cașin. O parte a satului s-a numit Dragosloveni și Rucăreni. Portul nu se deosebea de cel muscelean. Asemeni și vorba. Le era musceleană.

Monografia comunei Cașin, scrisă de renumitul învățător Nicolae Pâslaru, spune: "odată erau aici în Cașin, două cete, care se fereau a se înrudi între ele: Rucăreni și Dragosloveni. Cum au venit acești țărani din schelele Câmpului Lung, din Rucăr și Dragoslavele nu se poate hotărâ."

BRAGADIRU

Localitate întemeiată de dragoslovenii stabiliți aici împreună cu boierul ION BRAGADIRU, în jurul anilor 1800.

SOVEJA – VRANCEA

Este satul cu cei mai mulți dragosloveni și rucăreni care au ținut în permanență legătura cu cei de acasă.

SATUL HÂRJA DIN JUDEȚUL BACĂU

După mărturiile unor cercetători se presupune că pe la mijlocul secolului XVII a apărut primul nucleu al satului Hârja, prin stabilirea câtorva familii de ciobani și agricultori și că originea populației de mai târziu, prin secolul XVIII, ar fi provenit prin emigrația ce a avut loc din Rucăr și din Dragoslavele (Muscel).

SATUL BÂLCA

Despre dragoslovenii ajunși în satul Bâlca, redăm câteva date descoperite în monografia pusă la dispoziție de părintele paroh Ciprian Purice. Satul Bâlca face parte din comuna Coțofănești, județul Bacău, în regiunea numită valea Trotușului.

... La sărbători, mocanii trăiau intimitatea străbunilor, veniți într-un singur pâlce de la Dragoslavele.”

BISERICA DOMNEASCĂ „ADORMIREA MAICII DOMNULUI” DRAGOSLAVELE

Biserica, ctitorie a voievodului GRIGORIE GHIKA “GRIGORAȘCU” (1660-1664) (1672-1674) și a soției sale MARIA STURZA DOAMNA , are hramul “Adormirea Maicii Domnului” și a fost ridicată în apropierea altei biserici mai vechi, în anul 1661, luna august, ziua 26.

SCHITUL DRAGOSLAVELE

Conform ordonanței de adjudecare nr 4328/1927, patriarhul Miron Cristea intră în posesia unei vile în punctul Podișor din Dragoslavele împreună cu o parte de teren, cu bani colectați de preoții protopopiatului Câmpulung Muscel. Pentru cinstea de a alege ca loc de reședință această localitate, Obștea moșnenilor dragoslăveni mai face patriarhului o donație constând din 3 ha.teren și pădure, transcrisă la nr. 3040/1927. Am căutat urmele bisericii în Borșa însă fără rezultat. Popa Atanasie „spune că această bisericuță ar fi din satul Luna de Sus, comuna Florești, datată sec.XVIII. A fost biserică parohială până în 1927, când enoriașii ridică o nouă biserică ”mai încăpătoare”. A fost pictată de zugravul Nistor din Feleac și sfințită de episcopul Vasile Moga în 1842. Același autor afirmă că a fost zidită în anul 1784 și avea hramul ”Sfinții Arhangheli Mihail și Gavriil”. În 1939 a fost mutată la Predeal, unde a stat 10 ani. Amenințată cu distrugerea, fiind incomodă regimului ateu, patriarhul Justinian o aduce în Dragoslavele la începutul anului 1949.

BISERICA SUSENI cu hramul “Înălțarea Domnului”

Așezată la altitudinea de 700 m., pe malul stâng al pârăului Valea Caselor, biserica este ctitorie a vameșilor HRISTEA și STERIE și a fost ridicată în anul 1745, în prima domnie a lui Constantin Mavrocordat (1744-1748; 1761-1763). La început biserica avea forma de navă. Toată arhitectura ei se schimbă între anii 1880-1881, când se înalță zidurile, se adaugă cele două sânnuri, anvonul, cele două turla și scara la clopotniță. Biserica, are astăzi forma de cruce și următoarele dimensiuni: lungimea de 21,5 m., 7m. lățime (11 m. la sânnuri) și 15m. înălțime la turlă.

MONUMENTE în PIATRĂ - CRUCILE VECHI

1. **Monumentul lapidar** din Dragoslavele ridicat în perioada lui Matei Basarab, este pus de săteni și cercetători pe seama răscumpărării "cu 3000 de galbeni a proprietăților moștenești, slobozenia din rumânie a dragoslovenilor" deoarece "Vintilă vornicu, fiind boier mare și puternic, s-a pus în spinarea acestor săteni de i-a rumânit în silă". Cea mai veche cruce de piatră se afla la intersecția străzilor ce duc spre Suseni și Maidan cu D.N.73. Înălțată de voievodul Matei Basarab în 1642, este numită « **CRUCEA RĂSCUMPĂRĂRII** » deoarece în acest an dragoslovenii, prin judecata domnească și-au răscumpărat proprietățile « luate cu cărți « rele de boierii rucăreni .

2. **Crucea ridicata în timpul lui RADU LEON VOEVOD**

A fost adusă din vârful Mateiaș, după anul 1900 și amplasată în partea de est a zidului ce împrejmuiește cimitirul și biserica Înălțarea Domnului din Suseni.

Are următoarea inscripție : "Ridicatu-sa această einstită cruce pe hramul ...(lipsa text) în zilele lui Radu Voevod...(lipsa text) de robii lui Dumnezeu : Oancea, Neaga, Dumitru, Stoica, Maria, Dumitra, Anghelina, Mareș oteti Mareș, Stoica, Maria, Radu, Voica. 7173 (1665)

3. **CRUCEA PREOȚILOR**

Se află pe dealul Naca, în incinta cimitirului Bisericii Evanghelice Romane (foști Tudoriști); Se păstrează destul de bine următoarele inscripții în lb.slavonă :

Cu voia Tatălu/i, cu ajutorul/ Fiului și cu/ îndemănarea Sgvintului D(u)h./ rădicatu-se-(au)/ ace(as)că cruce pe hra/mul Văznesenie/G(ospod)i IS HS.Miloștie rabi B(o)jiiu./erei Voicul,Dobra,/Ianca,Ruja,Mariia,/Vasilie. Spre Sud sunt adaugate numele : »Ion, Com(a)n, /Ruja, Stana,/ erei(preoti n.n), Stan, /Ruja, Kirca, /Voica, /Radu, Ilinca. Spre Nord: Pis m(e)s(i)ț(a) m(a)i/20 dni./vă leat/7183" (este inscripționată data. »luna Oct.,zile 20 :anul (1675)

4. **CRUCEA SF. CONSTANTIN BRANCOVEANU sau a LUPULUI**

Are următoarea inscripție: "În numele Tatălui al Fiului și al Sfântului Duh. Ridicatu-s'au această sfântă cruce întru hramul Uspenie Bogorodiță (AdormireaMaicii Domnului) de robul lui Dumnezeu Lupul vameșul din Dragoslavele și Maria, în zilele lui Io Constandin B.voevod în luna lui martie zile 6. L(ea)t 7200(adică 1692.)

Spre Sud :« erei Radul, Neaga, Ana, Sanfira, Lupu, Vișa, Manca, "Coman, Voicu, Coman, Petca, Stoica, Stan, Anghel, Preda, Vâlcul, Radu"([8]). Literele au « o lucrătură deosebită »...excizată de 6,5 cm.

5. **CRUCEA A DOUĂ A VAMESULUI LUPU**

Se află la 600 m distanță de biserica Dragoslavele, înspre Rucăr în imediata apropiere a D.N 73 în « curbă la Sarmiza ». Cuprinsul inscripției este : « Întru numele Tatălui și al Fiului și al Sfântului Duh, Amin. Ridicatu-s'au această sfântă cruce întru hramul Uspenie Bogorodita de robul lui Dumnezeuu Lupul vames.

Spre Sud

" Marina,erei Radul, Neaga, Ana, Sanfira, Lupul, Visa, Manca, Voica, Coman, Aron, Stoica, Stan, Anghel, Preda, Vlaicu, Radu, Stan.

Spre Nord "Vasile ,Maria,Stanca, în zilele lui Io Nicolae voevod apr(ilie)dni 25,valeat 7224." adică 1716.

Dimensiuni: 136x62x27x18 cm. Ca ornamente, flori în cruce, și butoni la extremitatea brațelor. Arc medalion central-disc-floare. Literele excizate sunt de 5 cm.

6. CRUCEA PÂRCĂLABULUI COMAN –PURȚU

Se află pe drumul Târgoviștei la pârăul Nacii “ la Troiță”. S-a păstrat foarte bine următoarea inscripție : “Cu vrerea Tatălui și cu ajutorul Fiului și cu săvârșirea Sfântului Duh. Ridicatu-s’au această sfântă și dumnezească cruce întru hramul Înălțării Domnului nostru Is.Hs. în zilele prea lumintului Domn Io Nicolae Voevod întru a două domnie întru anul al cincilea de robul lui Dumnezeu Coman Pârcălabul din Dragoslavele, Coman, Mariia ... , Neacsa, Andrei, Mihail, Ana...»

Are dimensiunile de :194x77x33x23 cm.

Ca ornamente are floare în cruce și medalionul central disc-floare. A fost scoasă din pârâu, având brațul vertical rupt, fixat în schelet metalic. Litera textului este de 4,5 cm.

COLINDE DRAGOSLOVENE-PĂSTRATE CU SFINȚENIE

1. Colindul lui Ion sau Doamne-n prundurile marii - Culegător: C. Brăiloiu, 8 martie 1939
2. Colind de fată mare
3. Colindul casei - colindul fraților
4. Colindul preotului
5. Colind de oaste
6. Colindul lui Hristos
7. Colindul vameșilor

Anexa nr. 5

la statut

Componenta și structura populației Comunei Dragoslavele, defalcate pe localități componente

Din totalul de 2573 locuitori ai Comunei Dragoslavele după etnie avem:

- 75.11% sunt cetateni de etnie romani
- 21.23% sunt de etnie roma
- 2.6% alte etnii

Dupa religie avem:

- 89.51% - Religie Ortodoxa
- 6.65% - Crestini dupa Evanghelic
- 2.6% - religie necunoscuta
- 1.22% - alte religii

Dupa Sex avem:

- 1329 barbati
- 1284 femei

Cetateni sub 34 ani

- 1228 barbati

- 654 femei
- Cetateni de etnie roma
- 555 barbati
- 292 femei
- Alte etnii:
- 1 persoana/barbat

Anexa nr. 6.a

la statut

Componenta nominală, perioada/perioadele de exercitare a mandatelor aleșilor locali de la nivelul Comunei Dragoslavele, precum și apartenența politică a acestora, începând cu anul 1992
PRIMAR

a) mandatul 1992-1996

Nr. crt.	Nume și prenume	Data nașterii	Apartenența politică	Perioadă
0	1	2	3	4
1.	Bosoiu I. Paul	27.05.1951	PDSR	

b) mandatul 1996-2000

Nr. crt.	Nume și prenume	Data nașterii	Apartenența politică	Perioadă
0	1	2	3	4
1.	Cîrstina Tatiana	05.06.1960	ΛPR	

c) mandatul 2000-2004

Nr. crt.	Nume și prenume	Data nașterii	Apartenența politică	Perioadă
0	1	2	3	4
1.	Cîrstina Tatiana	05.06.1960	ΛPR	

d) mandatul 2004-2008

Nr. crt.	Nume și prenume	Data nașterii	Apartenența politică	Perioadă
0	1	2	3	4
1.	Țarba Mihai Gheorghe	08.11.1964	PDSR	

e) mandatul 2008-2012

Nr. crt.	Nume și prenume	Data nașterii	Apartenența politică	Perioadă
0	1	2	3	4
1.	Țarba Mihai Gheorghe	08.11.1964	PSD	

f) mandatul 2012-2016

Nr. crt.	Nume și prenume	Data nașterii	Apartenența politică	Perioadă
----------	-----------------	---------------	----------------------	----------

0	1	2	3	4
1.	Tarba Mihai Gheorghe	08.11.1964	PSD	

g) mandatul 2016-2020

Nr. crt.	Nume și prenume	Data nașterii	Apartenența politică	Perioadă
0	1	2	3	4
1.	Bacioiu Ion	31.05.1959	PNL	

h) mandatul 2020-2024

Nr. crt.	Nume și prenume	Data nașterii	Apartenența politică	Perioadă
0	1	2	3	4
1.	Bacioiu Ion	31.05.1959	PNL	

Anexa nr. 6.b

la statut

Componenta nominală, perioada/perioadele de exercitare ale mandatelor aleșilor locali de la nivelul Comunei Dragoslavele, precum și apartenența politică a acestora, începând cu anul **1992**

I. CONSILIERI LOCALI

a) mandatul 1992-1996

Nr. crt.	Nume și prenume	Data nașterii	Apartenența politică	Perioadă
0	1	2	3	4
1.	Arsulescu N. Ion	-	C.I.	
2.	Balan Gh. Ion	-	FSN	
3.	Bugheanu I. Valerian	-	CD	
4	Cotovelea Cojocca Cornel	18.10.1958	FSN	
5	Catrinu I. Corneliu	-	PDA Romania	
6	Manea M. Ion	-	FSN	
7	Mogos Marcel	28.12.1952	CD	
8	Ozoiu I. Ion	-	FSN	
9	Stefanoiu Sever	-	FSN	
10	Tarba I. Ion	19.10.1953	FSN	
11	Zichil Gh. Nicolae	-	C.I.	

b) mandatul 1996-2000

Nr. crt.	Nume și prenume	Data nașterii	Apartenența politică	Perioadă
0	1	2	3	4
1.	Arsu Danil	13.04.1956	PRM	
2.	Catoiu Gheorghe	13.11.1967	PL1993	
3.	Bosoiu Paul	27.05.1951	PDS din Romania	
4	Cîrstina Gheorghe	26.03.1959	C.I.	
5	Mares Cicerone	25.04.1952	PL1993	
6	Secareanu Dorel	16.05.1949	PDS din Romania	
7	Tarba Mihai Gheorghe	08.11.1964	C.I.	
8	Rauta Cristinel	02.04.1954	PL1993	
9	Mogos Marcel	28.12.1952	CD	
10	Vladau Paul	08.03.1956	PSDR	

c) mandatul 2000-2004

Nr. crt.	Nume și prenume	Data nașterii	Apartenența politică	Perioadă
0	1	2	3	4
1.	Arsu Danil	13.04.1956	PRM	
2.	Bacioiu Ion	31.05.1959	PNL	
3.	Bosoiu Paul	27.05.1951	PDSR	
4	Ciopleiasi Ion	22.10.1949	CDR	
5	Militaru Vasile	02.01.1945	APR	
6	Mogos Marcel	28.12.1952	CDR	
7	Predoiu Mihail	18.12.1964	PDSR	
8	Rauta Cristinel	02.04.1954	UFD	
9	Tarba Ion	19.10.1953	PNR	
10	Tarba Sever	30.03.1952	APR	
11	Tarba Mihai Gheorghe	08.11.1964	PDSR	

d) mandatul 2004-2008

Nr. crt.	Nume și prenume	Data nașterii	Apartenența politică	Perioadă
0	1	2	3	4
1.	Andreiu Nicu	04.12.1968	PSD	
2.	Arsu Danil	13.04.1956	PRM	
3.	Barloiu Ion	13.11.1967	PUNR	
4	Bosoiu Paul	27.05.1951	PSD	
5	Bugheanu Valerian	-	PSD	
6	Carstina Tatiana	05.06.1960	PNL	
7	Militaru Vasile	02.01.1945	PSD	

8	Mogos Marcel	28.12.1952	PAP	
9	Parnuta Iosif	-	PSD	
10	Predoiu Mihail	18.12.1964	PSD	
11	Tarba Sever	30.03.1952	PSD	

e) mandatul 2008-2012

Nr. crt.	Nume și prenume	Data nașterii	Apartenența politică	Perioadă
0	1	2	3	4
1.	Bacioiu Ion	31.05.1951	PNL	
2.	Secareanu Dorel	16.05.1949	PSD	
3.	Bosoiu Paul	27.05.1951	PSD	
4	Andreiu Nicu	30.03.1952	PSD	
5	Tarba Sever	30.03.1952	PSD	
6	Pirnută Iosif	-	PSD	
7	Tobosaru Nicolae	21.02.1964	PSD	
8	Bondac Madalin Gabriel	04.11.1978	PSD	
9	Birloiu Ion	13.11.1967	PRM	
10	Carstina Tatiana	05.06.1960	PDL	
11	Prundaru Florin	28.03.1969	PR PRO EUROPA	

b) mandatul 2012-2016

Nr. crt.	Nume și prenume	Data nașterii	Apartenența politică	Perioadă
0	1	2	3	4
1.	Andreiu Nicu	04.12.1968	PSD	
2.	Birloiu Ion	13.11.1967	PRM	
3.	Bondac Madalin Gabriel	04.11.1978	PSD	
4	Tarba Sever	30.03.1952	PSD	
5	Militaru Vasile	02.01.1945	PSD	
6	Secareanu Dorel	16.05.1949	PNL	
7	Simene Danut	20.08.1954	UNPR	
8	Bacioiu Ion	31.05.1951	PNL	
9	Cirstina Tatiana	05.06.1960	PDL	
10	Prundaru Florin	28.03.1969	Partida Romilor	
11	Bosoiu Paul	27.05.1951	PSD	

b) mandatul 2016-2020

Nr.	Nume și prenume	Data	Apartenența politică	Perioadă
-----	-----------------	------	----------------------	----------

crt.		nașterii		
0	1	2	3	4
1.	Lungeanu Romulus	19.03.1974	PNL	
2.	Secarcanu Dorel	16.05.1949	PNL	
3.	Tarba Sever	30.03.1952	PS RO	
4.	Bosoiu Paul	27.05.1951	PSD	
5.	Cirstina Tatiana	05.06.1960	ALDE	
	Prundaru Florin	28.03.1969	Partida Romilor Pro Europa	Demisia 25.11.2016
6.	Onica Nicolae	05.12.1977	Partida Romilor Pro Europa	Preluat mandat din 25.11.16
7.	Morel Sorin Liviu	04.06.1986	PSD	
8.	Derioiu Florin	02.04.1972	PNL	
9.	Barloiu Ion	13.11.1967	UNPR	
10.	Bondac Madalin Gabriel	04.11.1978	PS RO	
11.	Ciociu Vasile	29.01.1962	ALDE	Demisia 30.10.2018
11.	Vladau Emanuel Petrut	14.01.1984	ALDE	Preluat mandat din 30.10.2018

c) mandatul 2020-2024

Nr. crt.	Nume și prenume	Data nașterii	Apartenența politică	Perioadă
0	1	2	3	4
1.	Arsu Leontin Marian	12.05.1975	PSD	
2.	Bondac Madalin Gabriel	04.11.1978	Pro Romania	
3	Barloiu Ion	13.11.1967	PSD	
4	Carstina Tatiana	05.06.1960	Miscarea populara	
5	Derioiu Florin	02.04.1972	PNL	
6	Feraru Ion	24.07.1971	Partida Romilor Pro Europa	
7	Lungeanu Romulus	19.03.1974	PNL	
8	Onica Nicolae	05.12.1977	Partida Romilor Pro Europa	
9	Militaru Laurentiu	04.06.1977	PSD	
10	Radoiu Nicolae	22.09.1966	PNL	
11	Secarcanu Dorel	16.05.1949	PNL	

II. VICEPRIMARI

a) mandatul 1992-1996

Nr. crt.	Nume și prenume	Data nașterii	Apartenența politică	Perioadă
----------	-----------------	---------------	----------------------	----------

0	1	2	3	4
1.	Balan Gh. Ion	30.03.1952	FSN	

b) mandatul 1996-2000

Nr. crt.	Nume și prenume	Data nașterii	Apartenența politică	Perioadă
0	1	2	3	4
1.	Rauta Cristinel	02.04.1954	PL 1993	

c) mandatul 2000-2004

Nr. crt.	Nume și prenume	Data nașterii	Apartenența politică	Perioadă
0	1	2	3	4
1.	Tarba Mihai Gheorghe	08.11.1964	PDSR	

d) mandatul 2004-2008

Nr. crt.	Nume și prenume	Data nașterii	Apartenența politică	Perioadă
0	1	2	3	4
1.	Tarba Sever	30.03.1952	PSD	

e) mandatul 2008-2012

Nr. crt.	Nume și prenume	Data nașterii	Apartenența politică	Perioadă
0	1	2	3	4
1.	Tarba Sever	30.03.1952	PSD	

f) mandatul 2012-2016

Nr. crt.	Nume și prenume	Data nașterii	Apartenența politică	Perioadă
0	1	2	3	4
1.	Tarba Sever	30.03.1952	PSD	

g) mandatul 2016-2020

Nr. crt.	Nume și prenume	Data nașterii	Apartenența politică	Perioadă
0	1	2	3	4
1.	Lungeanu Romulus	19.03.1974	PNL	

h) mandatul 2020-2024

Nr. crt.	Nume și prenume	Data nașterii	Apartenența politică	Perioadă
0	1	2	3	4
1.	Lungeanu Romulus	19.03.1974	PNL	

Anexa nr. 7

la statut

Procedura privind acordarea titlului de „Cetățean de onoare al Comunei”, respectiv a „Certificatului de Fiu/Fiică al/a Comunei Dragoslavele”

Articolul 1

Titlul de „Cetățean de onoare al Comunei Dragoslavele”, denumit în continuare Titlu reprezintă cea mai înaltă distincție acordată de către Consiliul Local al Comunei Dragoslavele

Articolul 2

Certificatul de „Fiu/fiică al/a Comunei Dragoslavele”, denumit în continuare Certificat reprezintă distincția acordată de către Consiliul Local al Comunei Dragoslavele persoanelor născute în comuna Dragoslavele, la împlinirea vârstei de 18 ani.

Articolul 3

Titlul și Certificatul se pot acorda la inițiativa:

- a) primarului;
- b) consilierilor locali;
- c) unui număr de cel puțin 5% din numărul total al locuitorilor cu drept de vot înscrși în Registrul electoral cu domiciliul sau reședința în unitatea administrativ-teritorială respectivă.

Articolul 4

Acordarea Titlului și a Certificatului nu este condiționată de cetățenie, naționalitate, vârstă, domiciliu, sex, religie, apartenență politică.

Articolul 5

Titlul și Certificatul au următoarele caracteristici:

- a) sunt personale;
- b) sunt netransmisibile;
- c) reprezintă un drept al titularului;
- d) au valabilitate nedeterminată.

Articolul 6

Sunt îndreptățite să fie propuse pentru acordarea Titlului categoriile de persoane sau personalități care se găsesc în una din următoarele situații:

- a) personalități cu recunoaștere locală, națională sau internațională care și-au pus amprenta asupra dezvoltării județului/municipiului/orașului/comunei ... și a imaginii acestuia;
- b) personalități care, prin realizările lor deosebite, au făcut cunoscut numele Comunei Dragoslavele, în țară și străinătate;

- c) persoane care, prin acțiunile lor, au preîntâmpinat producerea de evenimente deosebit de grave sau prin sacrificiul suprem au salvat viețile concetățenilor lor, în Comuna Dragoslavele;
- d) persoane care, prin acțiunile lor dezinteresate (donații, acțiuni umanitare etc.), au produs o îmbunătățire simțitoare a condițiilor de viață a locuitorilor Comunei Dragoslavele;
- e) foști deținuți politici sau veterani de război care prin activitatea lor ulterioară au un aport la realizarea unei imagini pozitive a Comunei Dragoslavele în lume;
- f) sportivi din Comuna Dragoslavele care au obținut rezultate deosebite în competiții sportive internaționale;
- g) alte situații stabilite prin regulamentul de organizare și funcționare al consiliului județean/local, după caz.

Articolul 7

Nu pot deține Titlul persoanele care se găsesc în una din următoarele situații:

- a) condamnate prin hotărâre judecătorească definitivă pentru infracțiuni contra statului, crime împotriva umanității, fapte penale;
- b) care au dosare pe rol, în cauze care ar leza imaginea Titlului; propunerea se va face după clarificarea situației juridice.

Articolul 8

(1) Persoanele prevăzute la art. 3 solicită acordarea Titlului sau a Certificatului prin depunerea unui dosar la unitatea administrativ-teritorială respectivă.

(2) Dosarul prevăzut la alin. (1) cu privire la acordarea Titlului cuprinde cel puțin următoarele înregistrări:

- a) actul de identitate (copie vizată în conformitate cu originalul);
- b) curriculum vitae (în original);
- c) certificat de cazier judiciar (în original);
- d) actul de deces al celui propus, după caz (copie vizată în conformitate cu originalul).

(3) Dosarul prevăzut la alin. (1) cu privire la acordarea Certificatului cuprinde cel puțin următoarele înregistrări:

- a) actul de identitate (copie vizată în conformitate cu originalul);
- b) curriculum vitae (în original).

(4) Persoanele prevăzute la art. 3, după înregistrarea dosarului, depun la secretarul general al unității administrativ-teritoriale proiectul de hotărâre de consiliu însoțit de referatul de aprobare și dosarul prevăzut la alin. (2) sau (3).

(5) Proiectul de hotărâre prevăzut la alin. (4) este înscris pe ordinea de zi a ședințelor consiliului dacă sunt îndeplinite prevederile art. 136 alin. (8) din Ordonanța de urgență a Guvernului nr. 57/2019 privind Codul administrativ, cu modificările și completările ulterioare.

(6) Proiectul de hotărâre prevăzut la alin. (4) este dezbătut în ședință ordinară sau extraordinară.

(7) Hotărârea privind acordarea Titlului sau a Certificatului, după caz, se adoptă cu majoritatea absolută a consilierilor consiliului local sau județean, după caz.

(8) Propunerile respinse nu pot fi reintroduse în dezbateri pe perioada mandatului în curs. (9) Decernarea Titlului se face de către primarul comunei Dragoslavele sau de către președintele Consiliului Județean Arges, după caz, în cadrul ședințelor ordinare sau extraordinare ale Consiliului Local Dragoslavele.

(10) Acordarea Certificatului se face de către primarul comunei Dragoslavele sau de către președintele Consiliului Județean Arges. după caz, în cadrul unei festivități care se organizează de către primar sau președintele consiliului județean, după caz.

Articolul 9

Înmânarea Titlului se realizează după cum urmează:

- a) președintele de ședință anunță festivitatea ce urmează să se desfășoare;
- b) primarul Comunei Dragoslavele prezintă referatul de aprobare care a stat la baza propunerii Hotărârii Consiliului Local nr. Se va completa cu numărul hotărârii consiliului județean sau al hotărârii consiliului local prin care s-a adoptat acordarea Titlului.
- c) Primarul Comunei Dragoslavele înmânează diploma de „Cetățean de onoare al Comunei Dragoslavele“ persoanei laureate sau persoanei care o reprezintă;
- d) ia cuvântul persoana laureată sau reprezentantul acesteia;
- e) pot să ia cuvântul și alte persoane prezente care doresc să sublinieze pe scurt meritele laureatului;
- f) laureatul sau, după caz, persoana care îl reprezintă este invitat/ă să scrie câteva rânduri în Cartea de onoare a Comunei Dragoslavele .

Articolul 10

Deținătorii în viață ai Titlului dobândesc următoarele drepturi specifice:

- a) dreptul de a lua cuvântul în ședințele Consiliului Local al Comunei Dragoslavele la dezbaterile materialelor care privesc întreaga comunitate;
- b) dreptul de a participa la toate manifestările desfășurate sub patronajul Consiliului Local al Comunei Dragoslavele sau în care acesta este coorganizator;
- c) dreptul de a călători gratuit pe toate mijloacele de transport în comun din Comuna Dragoslavele;
- d) dreptul de a participa gratuit la toate manifestările cultural-sportive organizate de instituțiile aflate în subordinea consiliului județean/local;
- e) alte drepturi stabilite prin regulamentul de organizare și funcționare al Consiliului Local al Comunei Dragoslavele.

Articolul 11 Drepturile prevăzute la art. 6 încetează în următoarele situații:

- a) decesul titularului;
- b) retragerea Titlului.

Articolul 12

Titlul se retrage în următoarele situații:

- a) atunci când ulterior decernării apar incompatibilitățile prevăzute la art. 7 lit. a);
- b) atunci când persoana laureată produce prejudicii de imagine sau de altă natură Comunei Dragoslavele, locuitorilor săi sau țării.

Articolul 13

Retragerea Titlului se face de către Consiliul Local al Comunei Dragoslavele, după următoarea metodologie:

- a) este sesizat Consiliul Local al Comunei Dragoslavele de către persoanele menționate la art. 3;
- b) dezbaterile cazului se va face în cadrul comisiilor consiliului județean/local;
- c) retragerea Titlului se va face prin hotărâre a consiliului județean/consiliului local, adoptată cu majoritate absolută, cu aplicarea prevederilor art. 8 pentru dezbaterile candidaturii;

d) la ședința consiliului va fi invitat deținătorul Titlului, iar dacă va fi prezent i se va acorda cuvântul, la solicitarea sa.

Articolul 14

Cetățenii de onoare au datoria de a promova imaginea comunei Dragoslavele .

Articolul 15

Fiecare Cetățean de onoare va planta un copac pe care va fi aplicată o plăcuță cu numele acestuia.

Articolul 16

Informațiile publice referitoare la „cetățenii de onoare” vor fi publicate și în format electronic pe pagina de internet a unității administrativ-teritoriale respective.

Articolul 17

Legitimarea cetățenilor de onoare sa va face în baza unui înscris denumit brevet, semnat de către Primarul Comunei Dragoslavele .

Anexa nr. 8.

la statut

Rețeaua rutieră

NOTĂ:În această anexă se va completa, dacă este cazul, lungimea în km a drumurilor de interes național, a drumurilor de interes județean și a drumurilor de interes comunal și a podurilor noi care tranzitează teritoriul Comunei Dragoslavele, definite potrivit Ordonanței Guvernului nr. 43/1997 privind regimul drumurilor, republicată, cu modificările și completările ulterioare:

A. Drumuri de interes national

1. Drumuri internaționale «E»Drumul international/national E 574/ DN 73 cu o lungime de **9 km** pe teritoriul Comunei Dragoslavele

B. Drumuri de interes județean Drumul județean DJ 725, cu o lungime de **4 km** pe teritoriul Comunei Dragoslavele.

C. Drumuri de interes local

1. Drumuri comunale

Nr. crt.	Denumirea propusă	Amplasament	Observații		
0	1	2	3		
Satul Dragoslavele					
1.	Str.Valea Caselor	Pe D.C.28 de la D.N.73 lângă Biserica Adormirea Maicii Domnului la ieșirea din sat spre Valea Iuzii, continuată cu drumul forestier	Drum comunal asfaltat 2,2 km din 3,3 km		
2.	Str.Hirocentralei	Din a D.N. 73 la Centrala Hidroelectrică de la Pravăț	Drum betonat		
3.	Str. Pravățului	Din D.N. 73 spre Pravăț	Drum de pământ		

4.	Str.Stadionului	Din D.N. 73 spre casa d-lui Păștin Adrian	Drum de pământ		
5.	Str.Runcului	Din D.N.73 pod Dâmboviță malul drept spre pârâul Runcu	Drum de pământ		
6.	Str.Dâmboviței	Din D.N.73 pod Dâmboviță malul stâng în amonte și aval pe lângă râul Dâmbovița.	Drum asfaltat		
7.	Str.Țarinei	Din D.N.73 spre punctul „Țarină”	Drum asfaltat		
8.	Str.Școlii	De la N.D.73 lângă Școala „Iosif Catrinescu” la Grădinița de copii Joseni	Drum pavaj piatră de râu		
9.	Str.Rudeana 1	Din D.N.73 lângă casa d-lui Minciună Nicolae spre punctul Naca în partea stângă	Drum asfaltat		
10.	Str.Rudeana 2	Din str.Rudeana 1 pe lângă Grădina Școlii „Iosif Catrinescu” spre punctul “ Nacă”	Drum asfaltat parțial		
11.	Str.Maidan	Din D.N.73 spre râul Dâmbovița care se înfundă la casa d-lui Tarbă Sever	Drum asfaltat		
12.	Str.Intr.Zichil	Din str.Maidan și se înfundă la casa d-lui Cățoiu Gheorghe	Drum asfaltat		
13.	Str.Obștii	Din D.N. 73 de la sediul Obștii Moșnenilor Dragoslăveni spre râul Dâmbovița, până în str.Maidanului	Drum asfaltat		
14.	Str.Patriarh Miron Cristea	DinD.N.73 - sediul oficiului Poștal spre Schitul Dragoslavele și spre Podișor	Drum parțial asfaltat		
15.	Str.Fabrica de mobilă	Din DN.73 spre Fabrica de mobilă SC SICOMAR LUCIA SRL	Drum asfaltat		
16.	Str.Valea Luncii	Din D.N.73 spre punctul Valea Luncii	Drum de pământ		
17.	Str.Valea Frasinului	Din D.N.73 spre Valea Frasinului	Drum asfaltat		
18.	Str. Năca 1	Din intersecția D.N.73 cu DJ.725, casa d-lui Frăcea Ion spre Nacă și în continuare până la DJ 725 la casa d-lui Cățoiu Radu.	Drum pietruit și de pământ		

19.	Str. Fundatura Brusa	Din DJ.725 - casa d-lui Căţoiu P Ion spre Nacă	Drum de pământ		
20.	Str.Podişoarelor	Din D.J. 725 spre Podişoare	Drum de pământ		
21.	Str Garlei	Din D J 725 - casă d-nei Andreiu Garofina, spre râul Dâmboviţa	Drum asfaltat parţial		
22.	Str.Pr. Ioan Pârvu	Din D.N.73 până în Str.Valea Caselor	Drum asfaltat		
23.	Str Arsu	Din str.Valea Caselor spre Nacă (o casă Arsu Maria)	Drum asfaltat		
24.	Str.Gruiului	Din Str.Valea Caselor – casa d-lui Tarbă Vasile, spre Nacă-Grui	Drum asfaltat		
25.	Str.27	Din Str.Valea Caselor – casa d-lui până la Str.Gruiului	Drum asfaltat		
26.	Str.28	Din Str.Valea Caselor Lixândriu Grigore	Drum de pământ		
27.	Str.29	Din Str.Valea Caselor şi se înfundă la casa d-nei Ludu Ruxandra Oltea	Drum de pământ		
28.	Str.Pr. Ion Răuţescu	Pe malul drept al pârîului Valea Caselor din aval spre amonte	Drum asfaltat		
29.	Str.Podeului	Din Str.Pr.Ion Răuţescu spre Podei şi spre Str.Ion Răuţescu	Drum de pământ		
30.	Str.32	Din str Valea Caselor- casa d-lui Butoiu Aurelian pe malul stîng la pârâului Valea Caselor la ieşirea în Str.Valea Caselor prin spatele Bisericii „Înălţarea Domnului „	Drum asfaltat		
31.	Str.33	Din Str.Valea Caselor, casa d-nei Şerb Sofia în str.33	Drum de pământ		
32.	Str.Malul Badii	Din Str.Pr.Ion Răuţescu spre Malul Badii	Drum de pământ		
Satul Valea Hotarului					
1.	Str.Târgovişte	Pe DJ 725 de la intrarea dinspre satul Dragoslavele la ieşirea spre comuna stoeneşti	Drum asfaltat		
2.	Str.Valea Hoatrului	Din Str.Târgovişte de la Şcola primară Valea Hotarului, spre	Drum asfaltat parţial		

		drumul forestier		
3.	Str.Cotolan	Din Str.Târgoviște	Drum pamant	

2. Drumuri vicinale – un numar total de 4 drumuri cu o lungime totala de 15 km
3. Strazi – un numar de 41 strazi cu o lungime totala aproximativa de 40 km.

Anexa nr. 9

la statut

Principalele instituții din domeniul educației, cercetării, culturii, sănătății, asistenței sociale.

I. Instituții din domeniul educației și cercetării care se află pe raza teritorială a comunei Dragoslavele sunt:

- Scoala cu clasele Pregatitoare-IV Iosif Catrinescu
- Scoala gimnaziala cu clasele V-VIII Iosif Catrinescu
- Gradinita Nr.1 Joseni
- Gradinita Suseni
- Gradinita si Scoala cu clasele Pregatitoare- IV Valea Hotarului.

II. Instituția din domeniul culturii este reprezentata de **Caminul Cultural Pr Ioan Rautescu**. La 30 iulie 1939 se ia hotatara in Biserica Domneasca de catre 10 fruntasi ai comunei pentru infiintarea unui Camin Cultural fiind propus ca director fara salariu, parintele Ioan Parvu.

Cateva dintre initiativele luate in cadrul Caminului Cultural din Dragoslavele:

- serbarea "**Zilei Eroilor**" intr-un cadru civilizatat ca si sarbatoare campeneasca, fara tarabe cu bautura, si lautari langa cimitirul eroilor
- infiintarea unui cor satesc
- organizarea la 15 august 1940 de hramul bisericii a unui Festival de Muzica Instrumentala, atunci s-a cantat din chitara, titera, mandolina, vioara, muzicute, si naie si s-au interpretat Miorita, Sabarelul, Doina Oltului Tiroleza si cantece cazacesti.
- la 15 octombrie 1940 Obstea Mosnenilor ofera un teren pentru cimitirul animalelor, care este imprejmuit; s-a facut un put cu diametru mare, acoperit, unde se depozitau animalele moarte. In timp s-a succedat la conducerea Caminului Cultural profesorul Ion Catrinu, Gheorghe Dita si invatatorul Vladau Paul.

III. Instituții din domeniul sănătății

Dispensarul Comunei Dragoslavele in care isi desfasoara activitatea de prestari servicii medicale de medicina generala *CMI Cazangiu Valentina*. Serviciile medicale sunt asigurate de medic cu experienta de peste 20 ani in domeniu Cazangiu Valentina intr-un spatiu renovat in anul 2016. Tot in aceasta locatie isi desfasoara activitatea Dr. Savu Gabriela, medic stomatolog intr-un cabinet de stomatologie nou care asigura servicii medicale de buna calitate.

IV. Instituții din domeniul asistenței sociale

Serviciul privind gestionarea resurselor umane, protectie sociala si administrativ din cadrul Primariei Comunei Dragoslavele este acreditat prin Certificatul de acreditare seria A.F.

nr. 008119 in conformitate cu prevederile legii 197/2012 privind asigurarea calitatii in domeniul serviciilor sociale, cu modificarile si completarile ulterioare si este autorizat sa acorde servicii sociale pe perioada determinata.

Serviciul asigura la nivel local aplicarea politicilor si strategiilor de asistenta sociala in domeniul protectiei copilului, familiei, persoanelor singure, persoanelor varstnice, persoanelor cu handicap, precum si a oricaror persoane aflate in situatie de nevoie sau de risc de excluziune sociala.

Atributiile principale privind asistenta sociala constau in administrarea si acordarea beneficiilor de asistenta sociala si a serviciilor sociale persoanelor indreptatite, cum ar fi: ajutoare sociale (venitul minim garantat), ajutoare de incalzire, ajutoare de urgenta, ingrijire la domiciliu prin asistent personal pentru persoanele cu handicap grav, indemnizatii, alocatii, stimulente, alte facilitati, precum si identificare nevoi sociale, informarea, consilierea persoanelor aflate in situatie de nevoie sau de risc de excluziune sociala.

Serviciul pentru gestionarea Resurselor Umane, Protectie Sociala si Administrativ are urmatoarele atributii:

- Venitul Minim Garantat
- Alocatia pentru sustinerea familiei
- Ajutorul pentru incalzirea locuintei
- Lista bunurilor ce duc la excluderea acordarii ajutorului social, alocatiei de sustinere si ajutorului de incalzire
- ajutor de urgenta
- stimulente educationale
- tichete sociale
- indemnizatia pentru cresterea copilului pana la implinirea varstei de doi ani, respectiv trei ani (copil cu handicap)
- stimulent de insertie
- alocatia de stat pentru copii
- ancheta sociala pentru persoanele cu handicap
- angajarea ca asistent personal pentru persoana cu handicap grav
- indemnizatie lunara pentru persoanele cu handicap
- instituirea curatelei pentru persoana majora ce urmeaza a fi pusa sub interdictie
- numirea unui reprezentant al autoritatii tutelare pentru asistarea persoanelor varstnice
- numirea curatorului pentru minori pentru incheierea unor acte administrative
- monitorizarea modului de crestere si ingrijire a copilului cu parintii plecati la munca in strainatate
- interventia de urgenta in cazurile de violenta domestica-echipa mobila

V. Instituții în domeniul tineretului și sportului

Asociatia Sportiva Dragoslavele a fost infiintata la data de **05.05.2005** sub numarul **75 AG/F/00006/2005** la Agentia Nationala pentru Sport, fiind formata din tineri musceleni care participa la competitii de fotbal cu echipele din localitatile din Argeș. Prin avantul lor au reusit sa claseze echipa printre primele locuri in Liga a 5 a - seria nord.

Asociatia Sportiva este reprezentata legal prin: **Presedinte** – *Catoiu Gheorghe*, **administrator** - *Ciopleias Ion* si **secretar** – *Bondac Madalin Gabriel*

Membrii echipei de fotbal AS Dragoslavele sunt:

- Bondac Madalin Gabriel

- Butoiu Cristian Cosmin
- Bacioiu Claudiu Marian
- Calu Catalin Constantin
- Constantinescu George Ovidiu
- Derioiu Mihai Bogdan
- Dragan Gabriel Mihail
- Dragan Nicolae Viorel
- Dragan Sergiu Catalin
- Ghizdavet Petrut Alexandru
- Lazaroiu Marin Constantin
- Lazaroiu Sorin Ion
- Mailat Petrut Alexandru
- Onica Nicolae
- Postoaca Ionut Adrian
- Radocea Alexandru Nicolae
- Staicu Ion
- Ungureanu Adrian Ionut
- Vasile Ionut Catalin
- Vladau Cristian Ionut

Acestia isi pot desfasura activitatea pe terenul central al Comunei Dragoslavele, recent renovat printr-un contract de colaborare cu Asociația „Pastorind o inima de copil”.

Anexa nr. 10

la statut

Principalele funcțiuni economice, capacități de producție diversificate din sectorul secundar și terțiar, precum și din agricultură

NOTĂ: În această anexă se vor completa informații referitoare la numărul operatorilor economici, profilul economic al unității administrativ-teritoriale, capacități de producție diversificate din sectorul secundar și terțiar, precum și din agricultură.

Fiind o localitate situata intr-o zona montana principalele functiuni economice au ca obiect de activitate exploatarea si prelucrarea materialului lemnos, pe raza comunei desfasurandu-si activitatea peste 30 de intreprinderi mici si mijlocii.

De asemenea in localitate isi desfasoara activitatea

Unitati cazare si restaurante :

SC GND Slavy 99 SRL – “Pensiune Restaurant Floare de Colt”

SC Simpatica Ilya Turist SRL – “Pensiunea Lyana”

Intreprindere Individuala “Casa Bujor de Munte”

Pensiune Restaurant – “Surasul Muntelui”

Camere de inchiriat “Casuta cu Sindrila”

Camera de inchiriat "Casa Alesi"
Camere de inchiriat "Casa Mario"
Cabana Frasin

Producatori de fructe de padure - Rauta Fredi Vladuta

Producatori de puieti - Rauta Flavius si Pepiniera Obstei Dragoslaveni

Societati comerciale cu amanuntul: La doi Pasi, SC Valca Caselor SRL, Magazin Mixt,
Magazin ValCrisRad

Altele:

SC Forte Gaz SRL – statie Peco

SC Elixir SRL – Farmacie

Anexa nr. 11

la statut

Inventarul bunurilor aflate în patrimoniul Comunei Dragoslavele.

ROMÂNIA
JUDEȚUL ARGES
COMUNA DRAGOSLAVELE
CONSILIUL LOCAL

HOTĂRAREA NR.27 din 22 decembrie 1992
privind aprobarea patrimoniului comunei Dragoslavele

Consiliul local al comunei Dragoslavele, întrunit în ședință ordinară
Analizând Lista cu bunurile din domeniul public și privat al comunei Dragoslavele
întocmită de :
Ținând seama de proiectul de hotărâre avizat de compartimentul de specialitate al
primăriei și de comisiile de specialitate nr1,2 și 3;
În conformitate cu prevederile art.20 litera „b” din Legea nr.69/1991,
În temeiul dispozițiilor art.28 alin.(1) din Legea nr. 69/1991 privind administrația
publică locală,

HOTĂRĂȘTE :

Art.1.- Se aprobă LISTA CU BUNURILE CE APARȚIN DOMENIULUI PUBLIC ȘI
PRIVAT AL COMUNEI DRAGOSLAVELLE, conform anexei care face parte integrantă din
prezenta hotărâre

Art.2.- Primarul comunei d-l Bosoiu Paul va duce la îndeplinire prevederile prezentei
hotărâri.

Art.3.- Prezenta hotărâre va fi afișată pentru aducere la cunoștință publică și comunicată
primarului și Prefecturii Județului Argeș



SECRETARUL COMUNEI
Jotu Petre

ROMANIA
DRAGOSLAVELLE



A. 200.1

PROCEȘ

Dec. 1992

22

01 - 22

copie furnizate conform

regulamentului și adăugate.

L.S.

JOTU PETRE
SECRETAR



MONITORUL OFICIAL

AL

ROMÂNIEI

Anul XIV — Nr. 609 bis

PARTEA I
LEGI, DECRETE, HOTĂRĂRI ȘI ALTE ACTE

Vineri, 16 august 2002

SUMAR

Nr.	Pagina
HOTĂRĂRI ALE GUVERNULUI ROMÂNIEI	
447.	1-664

HOTĂRĂRI ALE GUVERNULUI ROMÂNIEI

GUVERNUL ROMÂNIEI

HOTĂRARE

privind atestarea bunurilor aparținând domeniului public al județului Argeș, precum și al municipiilor, orașelor și comunelor din județul Argeș *)

În temeiul prevederilor art. 107 al. 1 din Constituția României și în baza art. 21 al. 1 și 2 din Legea nr. 213/1996 privind organizarea și funcționarea județelor și a sectoarelor de completări vechi.

Guvernul României adoptă prezenta hotărâre:

Articol unic. — Se atestă apartenența la domeniul public al județului Argeș, precum și al municipiilor, orașelor și comunelor din județul Argeș, a bunurilor cuprinse în anexele nr. 1-105 care fac parte integrantă din prezenta hotărâre.

PRIM-MINISTRU
ADRIAN NĂSTASE

Conducătorul
Ministerului administrației publice,
Octav Cozmâncă
Ministru finanțelor publice,
Mihail Nicolae Tănăsescu

București, 16 mai 2002
Nr. 447

*) Anexa nr. 447/2002 a prezentei hotărâri este înregistrată în Monitorul Oficial al României, Partea I, nr. 609 din 16 august 2002 și este înregistrată și în arhivă la județul Argeș.

LEGAȚIARUL
DE PARCINA
275 ALINA



JOHN PETRE

Județul ARGES
 Municipiul Dragoslavele
 COMISIA SPECIALĂ PENTRU ÎNTOCMIREA INVENTARULUI
 BUNURILOR CARE ÎNCADRESC DOMENIUL PUBLIC AL
 COMUNEI

ANEXA nr. 47
 la normele tehnice
 în vigoare de la 1.10.1989
 DE 27 din 01.10.1989 N. 1
 Primarul comunei DRAGOSLAVELE
 (nume și prenume)

INVENTARUL
 bunurilor care aparțin domeniului public comunei DRAGOSLAVELE

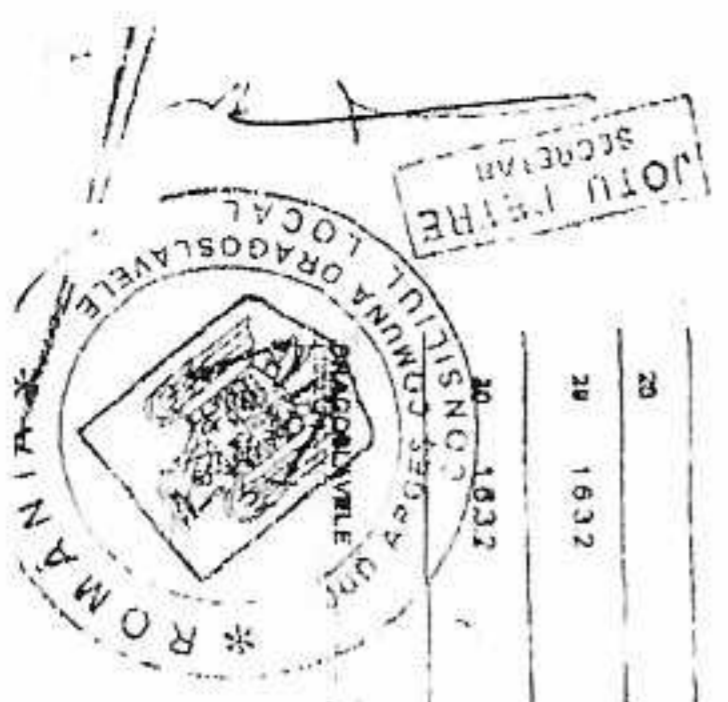
Secțiunea 1
 Bunuri Imobile

Nr. înscr. în cartea funciară	Elemente de identificare	Apel denumit în actul de proprietate	Viziere de însușire în actul de proprietate	Situația juridică actuală	Data	
1	1.3.7.1	Drum cu îmbrăcăminte din bitast - DC.24 Lungime = 4,65 km Lățime = 5-2,5 m	0	154.100	Hotărârea consiliului local	27 / 01.10.1989
2	1.3.7.1	Ulte din bitast Lățime = 30 Lungime = 25 km Lățime = 5 m	0	800.000	Hotărârea consiliului local	27 / 01.10.1989
3	1.3.7.2	Drum cu îmbrăcăminte din asfalt - DC.34 Lungime = 2 Km Lățime = 5-2,5 m	1985	381.000.000	Hotărârea consiliului local	27 / 01.10.1989
4	1.3.17.2	Poduri din beton Bucetele 10 Lungime = 100 m.l. Lățime = 5 m	1988	1.200.000	Hotărârea consiliului local	27 / 01.10.1989
5	1.3.17.2	Podete metalice Bucetele 17 Lungime = 10 m.l. Lățime = 1,5 m	1982	40.000	Hotărârea consiliului local	27 / 01.10.1989
6	1.3.18	Camera releu TV, Construcție din zădărie, Sat Dragoslavele SC = 12 m.p.	1927	30.000	Hotărârea consiliului local	27 / 01.10.1989
7		Teren aferent camera releu TV. Suprafață = 250 m.p.	1927	730.000	Hotărârea consiliului local	27 / 01.10.1989
8	1.6.2	Scoala Generală Nr.1 Construcție din piatră parter și lem cu etaj. SC = 310 m.p.	1935	732.838	Hotărârea consiliului local	27 / 01.10.1989
9	1.6.2	Laboratoare Școala Generală - Construcție cu P+1 - zădărie. SC = 54 m.p.	1935	244.000	Hotărârea consiliului local	27 / 01.10.1989



IOIU PETRE
 SECRETAR

LEGALIZAREA PE
 PAG 275

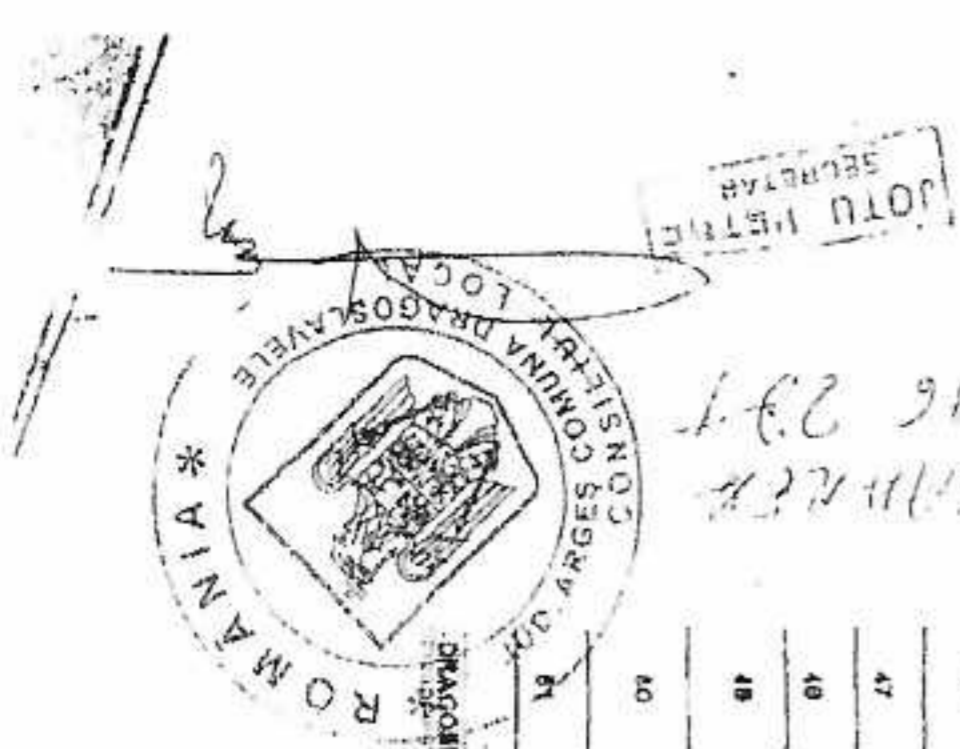


11/11/11
12/12/12
13/13/13

ANULĂ

2/4

№. Post. nr. nr. nr.	Codul de clasificare	Denumirea bunului	Elemente de identificare	Industria de bază și activitatea principală	Veniturile	Caracterul și proprietatea sau alte acte de vânzare	Ri / Data
10	1.0.2	Grădinița de copii Nr. 1	Construcție cu parter din țărni.	1962	038.000	Încalzirea centralizată local	27 / 01.10.1989
11	1.0.8	Magazin materiale	Construcție din țărni	1965	36.000	Încalzirea centralizată local	27 / 01.10.1989
12	1.0.8	Magazin țărni.		1965	10.400	Încalzirea centralizată local	27 / 01.10.1989
13	1.6.11	Grup școlar Școala Generală Nr. 1.	Construcție din țărni	1965	18.000	Încalzirea centralizată local	27 / 01.10.1989
14		Țărni înclinată Școala Generală Nr. 1	Și Grădinița de copii Nr. 1	0	36.450.368	Încalzirea centralizată local	27 / 01.10.1989
15	1.6.2	Școala Clasașe I-IV zidarie și carpență.		1967	6.650.935	Încalzirea centralizată local	27 / 01.10.1989
16	1.6.11	Grup școlar la Școala Clasașe I-IV.	Construcție din țărni.	1965	16.000	Încalzirea centralizată local	27 / 01.10.1989
17		Țărni înclinată Școala Clasașe I-IV		1965	10.600.688	Încalzirea centralizată local	27 / 01.10.1989
18	1.4.2	Școala Valea Holariului.	P. zidarie.	1968	27.941.639	Încalzirea centralizată local	27 / 01.10.1989
19		Țărni înclinată Școala Valea Holariului.		1965	3.212.000	Încalzirea centralizată local	27 / 01.10.1989
20	1.6.2	Dispensar medical.	Construcție din țărni.	1967	40.138.700	Încalzirea centralizată local	27 / 01.10.1989
21	1.6.2.1	Locuința medic.	Construcție din țărni.	1965	100.900	Încalzirea centralizată local	27 / 01.10.1989
22		Țărni înclinată dispensar medical.		1965	6.424.000	Încalzirea centralizată local	27 / 01.10.1989
23	1.6.2	Carlin Cultural Dragoslavele.	Construcție din țărni.	1969	20.832.200	Încalzirea centralizată local	27 / 01.10.1989
24		Țărni înclinată - Carlin Cultural Dragoslavele.		0	4.380.000	Încalzirea centralizată local	27 / 01.10.1989
25	1.6.2	Arena spectacole.	Construcție din țărni.	1963	14.500	Încalzirea centralizată local	27 / 01.10.1989
26	1.6.3.1	Țărni Grădina Publică - Dragoslavele.		0	6.197.600	Încalzirea centralizată local	27 / 01.10.1989
27	1.6.4	Sediul nou - Primărie Dragoslavele.	Construcție din țărni P+1. Lucrare în derulare.	1967	216.000.000	Încalzirea centralizată local	27 / 01.10.1989
28		Țărni alături sediul Primărie Dragoslavele.		1967	2.920.000	Încalzirea centralizată local	27 / 01.10.1989
29	1.6.3.2	Împrejmuită cu gard din fier și plasa de azbest la Școala Nr. 1		1966	29.800	Încalzirea centralizată local	27 / 01.10.1989
30	1.6.3.2	Împrejmuită cu gard din fier și plasa de azbest la Grădina Nr. 1.		1966	18.000	Încalzirea centralizată local	27 / 01.10.1989



274

Nr. Put. Preg. Clasificarea	Denumirea bunului	Elemente de identificare	Anul edificării sau dobândirii dreptului	Valoarea în lei	Denumirea și prețurile sau alte acte doveditoare	Nr. / Data
31	1.6.3.1	Imprejurare cu gard din fier la Terenul de sport de la Secași.	1991	117.000	Hidratare contribuție local	27 / 01.10.1994
32	1.6.3.2	Imprejurare cu gard din metal la Dispensarul medical.	1997	20.000	Hidratare contribuție local	27 / 01.10.1999
33	1.6.3.2	Imprejurare cu gard din metal la Grădina Publică și Cămin Cultural.	1948	20.000.000	Hidratare contribuție local	27 / 01.10.1999
34	1.6.3.2	Imprejurare cu gard din fier la monument.	1993	20.000	Hidratare contribuție local	27 / 01.10.1999
35	1.6.2	Monument din beton.	1918	100.000	Hidratare contribuție local	27 / 01.10.1999
36	1.6.2	Monument din beton.	1918	100.000	Hidratare contribuție local	27 / 01.10.1999
37	1.6.2	Teren inclinat monument.	1918	730.000	Hidratare contribuție local	27 / 01.10.1999
38	1.6.2	Monument din piatră = cruce.	0	120.000	Hidratare contribuție local	27 / 01.10.1999
39	1.6.2	Teren aliniat monumentelor din piatră.	0	870.000	Hidratare contribuție local	27 / 01.10.1999
40	1.6.3	Dren pentru alimentarea cu apă Dragoslavele.	1997	1.050.000	Hidratare contribuție local	27 / 01.10.1999
41	1.6.4	Capacitate apă	1997	2.032.000	Hidratare contribuție local	27 / 01.10.1999
42	1.6.6	Canal evacuare apă-nivou pod pe DN 73	1999	27.000.000	Hidratare contribuție local	27 / 01.10.1999
43	1.6.6	Conducție alimentare cu apă.	1997	8.500.000	Hidratare contribuție local	27 / 01.10.1999
44	1.6.6	Albia râului Darbovită.	1992	388.976.000	Hidratare contribuție local	27 / 01.10.1999
45	1.6.11	Albie paravali Valea Caselor.	1992	6.978.000	Hidratare contribuție local	27 / 01.10.1999
46	1.6.11	Albia paravali Valea Hotarului.	1992	2.328.500	Hidratare contribuție local	27 / 01.10.1999
47	1.6.11	Rezervor pentru înmagazinarea apei. Construcție din beton.	1993	2.800.000	Hidratare contribuție local	27 / 01.10.1999
48	1.6.13	Teren aliniat rețelei de alimentare cu apă potabilă.	1997	6.234.000	Hidratare contribuție local	27 / 01.10.1999
49	1.6.13	Decantare.	1997	810.000	Hidratare contribuție local	27 / 01.10.1999
50	1.6.13	Decantare.	1998	20.000.000	Hidratare contribuție local	27 / 01.10.1999
51	1.6.13	Canal pentru amesturarea rețelei de alimentare cu apă.	1997	2.800.000	Hidratare contribuție local	27 / 01.10.1999
52	1.6.13	Teren de sport.	1992	20.928.690	Hidratare contribuție local	27 / 01.10.1999

DRAGOSLAVELA

acces

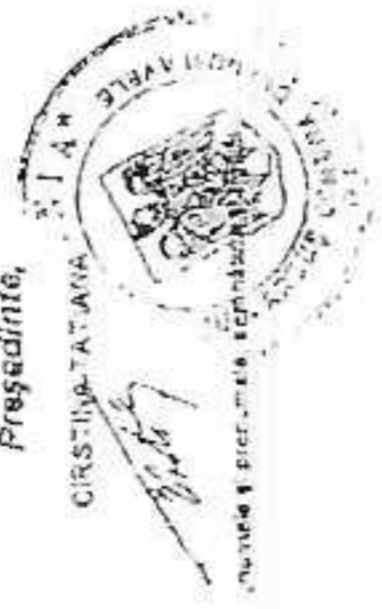
214

Mr. Pos. crt.	Codul de clasificare	Denumirea bunului	Elemente de identificare	Num. de inregistrare sau de posesie	Valoarea de inventar (lei)	Situatia juridica actuala	Mr. Data
62		Teren situat la podul peste Dambavita	Suprafata = 600 m.p.	C	1.366.900	Incalzirea centralizata local	27 / 01.10.1989
63		Teren aferent magazinului Suseeni.	Suprafata = 370 m.p.	C	876.960	Incalzirea centralizata local	27 / 01.10.1989
64		Teren aferent magazinului Joseni.	Suprafata = 720 m.p.	1964	1.876.090	Incalzirea centralizata local	27 / 01.10.1989
65		Teren aferent Service Cooperatie.	Suprafata = 1000 m.p.	1945	2.326.500	Incalzirea centralizata local	27 / 01.10.1989
66	1.2	Moara - cladire din zidarie.	S.C. = 120 m.f.	1971	162.700	Incalzirea centralizata local	27 / 01.10.1989
67		Teren incinta moara.	Suprafata = 500 m.p.	1971	1.762.000	Incalzirea centralizata local	27 / 01.10.1989
68	1.7.4	Sediu Primarie Dragoslavile	S = 150 m.p.	1912	226.800	Incalzirea centralizata local	27 / 01.10.1989
69		Teren incinta sediu primarie	S = 156 m.p.	1912	172.000.000	Incalzirea centralizata local	27 / 01.10.1989

Membri:

SECRETAR - JOTU PETRE
 RADEANU VASILICA
 CATONU GHEORGHE
 TALTA CRISTINEI

Junta locala primarie



JOTU PETRE
 SECRETAR

DRAGOSLAVILE

Anexa nr. 12

la statut

Principalele entități privind societatea civilă, respectiv partidele politice, sindicatele, cultele, instituțiile de utilitate publică, precum și celelalte organizații nonguvernamentale, care au sediul sau punctul declarat că funcționează la nivelul unității administrativ-teritoriale

- I. Principalele organizații neguvernamentale - nu este cazul
- II. Principalele partide politice - nu este cazul
- III. Principalele organizații sindicale sau asociații - nu este cazul
- IV. Cultele religioase
 1. Biserica Domneasca "Adormirea Maicii Domnului" Dragoslavele (ortodox)
 2. Biserica "Inaltarea Domnului" (ortodox)
 3. Schitul Dragoslavele (resedinta de vara a Patriarhiei Romane) (ortodox)
 4. Biserica Crestina dupa Evanghelic (Suseni) (Crestin dupa Evanghelic)
 5. Biserica Evanghelic (Valea Hotarului) (Crestina)

Anexa nr. 13

la statut

Lista cu denumirea înfrățirilor, cooperărilor sau asocierilor încheiate de Comuna Dragoslavele

Oficial nu exista documente care sa ateste infratirea Comunei Dragoslavele cu nicio localitate, inasa s-au depus eforturi sa se creeze, sa se mentina relatii cu oamenii care au plecat din Dragoslavele si si-au creat comunitati in alte localitati.

Comuna Soveja din judetul Vrancea

Prin anii 1970 a avut loc schimburi culturale cu Comuna Soveja ai carei locuitori sunt originari din Com Dragoslavele. Un eveniment important care a marcat aceasta legatura cu Comuna Soveja a fost "Nunta dragosloveana", un spectacol prezentat si aici si acolo in doua serii. De-a lungul anilor s-au mai organizat vizite cu ocazia diferitelor evenimente si schimburi culturale. Astfel de actiuni au fost desfasurate si cu **Comuna Casin, Judetul Bacau.**

Valbonne Sophia Antipolis din Franta comunitate din zona Nice

Familia Janeta si Vitalie Pietraru s-au indragostit de comunitatea noastra, vizitand parintii lui Vitalie, mama acestuia fiind recasatorita cu Ion Catrinescu - fiul lui Iosif Catrinescu. Initial au droit sa ajute comunitatea si au furnizat ajutoare materiale locuitorilor comunei (imbracaminte.

jucării, dulciuri pentru copii și cărți în limba franceză – încă sunt în biblioteca școlii). Mai târziu s-au organizat schimburi de experiență de tineri dar și adulți, pe teme sportive, culturale și turism.

După mai multe vizite s-a încercat înfrățirea celor două localități Valbonne Sophia Antipolis – Dragoslavele însă fără finalitate oficială.

Anexa nr. 14

la statut

Programele, proiectele sau activitățile, după caz, a căror finanțare se asigură din bugetul local, prin care se promovează/consolidează elemente de identitate locală de natură culturală, istorică, obiceiuri și/sau tradiții

Nr. crt.	Denumirea programului, proiectului sau activității, după caz	Descrierea elementelor de identitate locală de natură culturală, istorică, obiceiurilor și/sau tradițiilor care se promovează/consolidează	Perioada în care se realizează
0	1	2	3
1.	Centrul Județean de Cultura și Arte Argeș Secția populară de Arte și Meserii Pitesti	Cursuri de canto ,	
2.	Centrul Județean de Cultura și Arte Argeș Secția populară de Arte și Meserii Pitesti	Cursuri de Pictură, cunoaștere tradiții și obiceiuri locale	
3.	Centrul Județean de Cultura și Arte Argeș Secția populară de Arte și Meserii Pitesti	Frunza sau solz și dansuri populare	
4.	Ziua Comunei Dragoslavele		
5.	Focul Lui Sumedru		
6.	AS Dragoslavele	Contract de sponsorizare	
7.	Fundația Pastorin Inima de Copil	Contract de colaborare (Modernizare stadion)	