

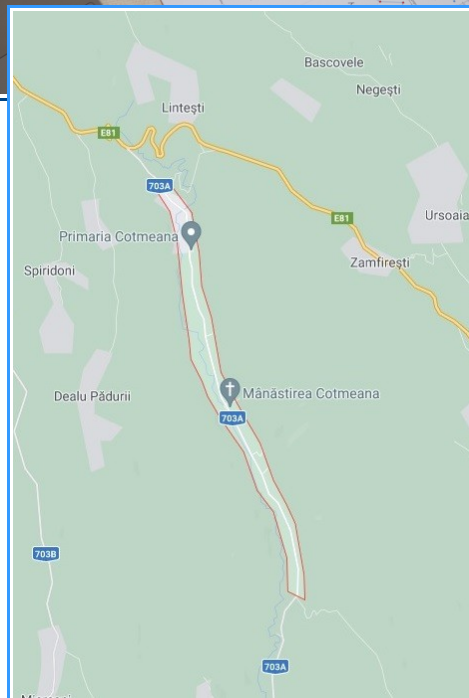


AREAL DESIGN

B-dul Libertății, Municipiul Târgoviște, Jud. Dâmbovița
www.arealdesign.ro



STRATEGIA DE DEZVOLTARE A COMUNEI COTMEANA 2021 -2027




2021

CUPRINS

1. INTRODUCERE	4
1.1 Metodologia de elaborare a strategiei de dezvoltare 2021 – 2027	7
1.2 Trasarea obiectivelor și stabilirea strategiei de dezvoltare	11
2. CONTEXT	13
3. ANALIZA SOCIO – ECONOMICĂ	30
3.1 Demografie	30
3.1.1 Numărul populației	32
3.1.2 Evoluția populației	32
3.1.3 Densitatea populației	35
3.1.4 Structura populației	35
3.1.5 Mișcarea naturală a populației	42
3.1.6 Mișcarea migratorie a populației	46
3.1.7 Prognoza populației	47
3.2 Economie	50
3.2.1 Context economic	50
3.2.2 Activitatea economică	53
3.2.3 Forța de muncă	54
3.3 Sănătate	56
3.3.1 Noțiuni generale	56
3.3.2 Rețeaua de unități sanitare	57
3.3.3 Personalul medico – sanitar	60
3.4 Educație	61
3.4.1 Infrastructura de învățământ	61
3.4.2 Populația școlară	61
3.4.3 Personalul didactic	62

3.5 Agricultură	63
3.5.1 Noțiuni generale	63
3.5.2 Delimitare geografică	68
3.5.3 Agricultură ecologică	73
3.6 Turismul	75
3.7 Cultură	78
3.8 Mediu	79
3.8.1 Noțiuni generale	79
3.8.2 Calitatea apei	80
3.8.3 Managementul deșeurilor	81
3.9 Social	82
3.10 Teritoriul	85
3.11 Infrastructură	90
4. ANALIZA SWOT	94
4.1 Teritoriu	94
4.2 Demografie	95
4.3 Educație	96
4.4 Social	97
4.5 Agricultură	98
4.6 Economie	99
4.7 Infrastructură	100
4.8 Sănătate	101
4.9 Mediu	102
4.10 Turism	103
5. VIZIUNEA STRATEGIEI DE DEZVOLTARE A COMUNEI COTMEANA PENTRU PERIOADA 2021 – 2027- OBIECTIVE STRATEGICE ȘI PROIECTE	104
6. PLANUL DE ACȚIUNE PENTRU IMPLEMENTAREA STRATEGIEI DE DEZVOLTARE LOCALĂ	115
7. CONCLUZII	126
8. ANEXE	128



1. INTRODUCERE

Strategia de dezvoltare durabilă a localității este documentul prin care sunt analizate resursele locale în vederea gestionării acestora în cel mai eficient mod posibil pe termen scurt, mediu și lung. Planificarea strategică are ca punct de pornire inventarierea resurselor și potențialului economic, social și demografic. Inventarierea acestora se face atât pentru prezent, cât și pentru trecut, în vederea învățării din experiențele anterioare, precum și pentru a putea obține prognoze în funcție de diferiți indicatori. A planifica strategic înseamnă a lua în calcul astfel de factori ce pot influența localitatea în mod pozitiv sau negativ, pentru a adopta politici de valorificare a celor pozitivi și de preîntâmpinare sau de minimizare a celor negativi.

Planificarea strategică este un proces în mai multe etape, prin care comunitatea poate să-și creeze imaginea viitorului pornind de la condițiile prezente de potențial și resurse, trasând căi de realizare a acelu viitor. Planificarea strategică reprezintă unul din instrumentele pe care comunitățile locale îl pot utiliza pentru a avea certitudinea că politicile și programele prognozate corespund așteptărilor cetățenilor și necesităților de dezvoltare durabilă.

Astfel, planificarea strategică trebuie echilibrată în funcție de resursele existente sau viitoare ale localității. Utilizarea acestora în mod coerent și eficient dă posibilitatea administrației publice locale să reziste economic și demografic pe toată durata planificată, să își maximizeze rezultatele prin folosirea inteligentă a tuturor resurselor de care dispune și să ofere un prag mai înalt de plecare pentru următorul orizont de timp.

Odată cu aderarea României la Uniunea Europeană se întrevăd numeroase posibilități de finanțare a unor proiecte de dezvoltare locală. Din acest motiv, prin implementarea strategiilor de dezvoltare, România urmărește să ajungă la un nivel de trai similar cu celelalte state membre ale Uniunii Europene. Termenul de realizare a strategiei trebuie să corespundă celui de-al doilea

exercițiu financiar UE în România, de aceea am ales o planificare pe perioada 2021 – 2027. În esență, acest tip de strategie reprezintă baza coordonării investițiilor multianuale și a pregătirii administrației publice locale pentru absorbția fondurilor europene planificate pentru perioada 2021-2027.

Strategia de dezvoltare asigură în sens larg îndeplinirea obligațiilor asumate de România în calitate de stat membru al Uniunii Europene, în conformitate cu Tratatul de aderare, precum și implementarea principiilor și a obiectivelor impuse de Comisia Europeană.

De ce este necesară o strategie de dezvoltare?

Strategia de dezvoltare locală este un document prin care se stabilesc necesitățile, activitățile și resursele locale specifice pentru dezvoltarea comunităților rurale. Astfel, strategia este parte a gândirii pe termen lung asupra viitorului regiunii sau localității în cauză. Elaborarea strategiilor de dezvoltare locală și micro-regională reprezintă unul din pașii cei mai importanți care susțin procesele de dezvoltare locală și micro-regională.

Prin strategia de dezvoltare locală se dorește o eficientizare a modului în care autoritățile publice locale ajung să soluționeze probleme precum:

- ***gestionarea eficientă a resurselor financiare;***
- ***promovarea localității atât la nivel național, cât și internațional;***
- ***atragera de fonduri externe (fonduri structurale, investiții) în vederea finanțării proiectelor investiționale ce se doresc a fi implementate***

Un alt aspect foarte important al strategiei de dezvoltare locală este că aceasta are și rolul de a stabili direcțiile de dezvoltare, ritmul și scara acestei dezvoltări. Consiliul local, respectiv Primăria, vor avea astfel un instrument cu ajutorul căruia își vor putea planifica implementarea pachetului de politici, de programe și proiecte pe un termen mediu, dar și un termen lung, astfel ce nu s-a atins urmează a se atinge pe viitor.

Nu în ultimul rând, din faptul că România este Stat Membru al UE, decurge și necesitatea ca politicile naționale să fie coordonate cu cele europene. Strategia de dezvoltare are tocmai

acest rol, de a identifica direcțiile la nivel european, național, regional pentru ca acestea să se transpună și local.

Strategia este documentul care ne focalizează, ne îndreaptă spre o dezvoltare durabilă și care ne ajută să folosim capacitatea comunității noastre, perseverența, profesionalismul, abilitățile, reconcilierea indiferent de convingerile politice sau profesionale, indiferent de vârstă, educație sau poziție socială, odată cu punerea în practică a strategiei ne asigurăm și succesul în realizarea obiectivului „un viitor mai bun”.

Contextul dezvoltării durabile

Conceptul de dezvoltare durabilă reprezintă rezultatul unei abordări integrate a factorilor politici și decizionali, în care protecția mediului și creșterea economică pe termen lung sunt considerate complementare și reciproc dependente. O comunitate, oricare ar fi ea, nu poate concepe o dezvoltare în lipsa unei viziuni asupra direcțiilor spre care această comunitate dorește și poate să se îndrepte. Plecând de la premisele conștientizării situației actuale și trecând prin analiza punctelor tari, a punctelor slabe, a oportunităților și a amenințărilor, am realizat o strategie reală de dezvoltare, strategie care să fundamenteze modul în care comunitatea își utilizează atât resursele existente, cât și cele care urmează a fi generate.

Dezvoltarea durabilă înseamnă în primul rând asigurarea unei calități mai bune a vieții pentru cetățeni, în prezent, dar și pentru generațiile viitoare. Dezvoltarea durabilă reprezintă recunoașterea faptului că economia, mediul și bunăstarea socială sunt interdependente și anume faptul că un mediu afectat din punct de vedere al calității va influența negativ, mai devreme sau mai târziu, dezvoltarea economică și mai ales calitatea vieții fiecăruia dintre noi.

Dezvoltarea durabilă îmbină aspectele sociale, economice și de ordin natural, fiind împărțită în două mari probleme ale comunităților: capacitatea de a crea și capacitatea de a distruge.

Prin dezvoltare durabilă putem înțelege și realizarea unui echilibru între dezvoltarea economică, cea socială și protecția mediului înconjurător. Conform viziunii dezvoltării durabile, progresul integrează obiective imediate și pe termen lung, acțiuni locale și globale, probleme

economice și de mediu, toate fiind inseparabile. Dezvoltarea durabilă urmărește și încearcă să găsească un cadru teoretic stabil pentru luarea deciziilor în orice situație în care se regăsește un raport de tipul om/mediu, fie că e vorba de mediul înconjurător, economic sau social.

Dezvoltarea durabilă înseamnă și asigurarea satisfacerii nevoilor de bază ale oamenilor: locuințe, străzi sigure, oportunitatea de împlinire prin educație, informare, participare, sănătate și loc de muncă. Toate acestea cumulate necesită o economie puternică, sănătoasă, capabilă să creeze mijloacele necesare satisfacerii acestor nevoi, atât în prezent cât și pe viitor.

Dezvoltarea durabilă se derulează pe fondul unor principii majore ce o caracterizează:

- preocuparea pentru echitate și corectitudine între țări și între generații;
- viziunea de lungă durată asupra procesului dezvoltării
- gândirea sistemică, interconexiunea între economie, societate și mediu

1.1 Metodologia de elaborare a strategiei de dezvoltare 2021-2027

Metodologia de elaborare a strategiei ia în considerare schimbările și provocările regionale, naționale și europene. În scopul de a răspunde provocărilor viitoare, strategia încearcă să identifice într-o abordare pragmatică unde suntem în prezent, către ce ne îndreptăm și cum putem ajunge acolo. În acest sens, strategia de dezvoltare a localității are ca bază următoarele **etape - cheie**:

Analiza contextului socio-economic și stabilirea profilului localității

În această fază s-au delimitat domeniile de interes ce influențează activitatea economică și socială a localității. Strategia de dezvoltare presupune analizarea acestor domenii de interes și stabilirea de obiective în vederea dezvoltării acestora. Toate domeniile de interes sunt interdependente și se influențează reciproc.

Prin urmare, analiza domeniilor de interes s-a realizat în această primă fază pentru a se determina profilul localității. În acest sens au fost colectate și prelucrate date statistice, lucrări de

specialitate, studii științifice, rapoarte, monografii ș.a.


Datele statistice colectate au fost furnizate de către Institutul Național de Statistică- Baze de date statistice - Tempo - Online Serii de timp, <http://statistici.insse.ro:8077/tempo-online/>, Recensământul Populației și al Locuințelor 2011, <http://www.recensamantromania.ro/>, Oficiul Național al Registrului Comerțului, <http://www.onrc.ro/index.php/ro/>, Ministerul Agriculturii și Dezvoltării Rurale, <http://www.madr.ro/ro/agricultura.html>, Primăria localității, P.U.G. comună și rapoarte privind studii de sol furnizate de Primăria comunei.

Rapoartele utilizate au fost furnizate de Agenția Națională pentru Protecția Mediului, Agenția Județeană pentru Ocuparea Forței de Muncă, Direcția Generală de Asistență Socială și Protecția Copilului, Direcția Județeană de Statistică, toate acestea se regăsesc și la sursele de informare cu precizarea fiecărui site.

Pentru interpretarea tuturor datelor utilizate s-au folosit formule de calcul și grafice complexe, analize pe ani pentru a se putea stabili traiectorii și analize comparative ale indicatorilor la nivel național, regional, județean și local și pentru a se stabili contextul concret și discrepanțele sau asemănările la nivel micro și la nivel macro.

Analiza SWOT a domeniilor de interes

Obținându-se profilul localității următoarea fază a strategiei de dezvoltare este realizarea analizei SWOT pentru domeniile de interes.



Analiza SWOT reprezintă o analiză a punctelor tari, a punctelor slabe, a oportunităților și a amenințărilor, analiză creată și utilizată ca instrument de formulare a strategiilor de dezvoltare.

Acronimul SWOT provine din limba engleză de la inițialele *Strengths*- Puncte Tari, *Weaknesses*-Puncte Slabe, *Opportunities*- Oportunități, *Threats*- Amenințări.

Analiza SWOT este de fapt o tehnică prin care se pot identifica punctele tari și punctele

slabe și se pot examina oportunitățile și amenințările unui proiect, ale unei acțiuni sau ale unui document.

Punctele forte și punctele slabe țin exclusiv de mediul intern al localității și de resursele acesteia, în timp ce oportunitățile și amenințările vin ca o influență a mediului extern.

În general, analiza SWOT ajută la proiectarea unei viziuni de ansamblu asupra situației curente. Ea funcționează ca și “schelet” al localității și evaluează în același timp factorii de influență interni și externi, precum și poziționarea în raport cu situația de la nivel județean, regional sau național, cu scopul de a pune în lumină punctele tari și punctele slabe ale localității, în relație cu oportunitățile și amenințările existente la un moment dat.

Cel mai important mesaj pe care îl transmite analiza SWOT, este acela că procesul decizional include următoarele elemente prioritare:

- construiește pe Punctele Tari
- elimină Punctele Slabe
- exploatează Oportunitățile
- îndepărtează Amenințările

Punctele Tari - cuprind aspectele pozitive interioare ale proiectului respectiv, sunt factori care fac ca domeniul să aibe un avantaj competitiv, sunt resurse, capacități și competențe de baza pe care localitatea le are în posesie și pe care le poate utiliza în mod eficient pentru a-și atinge obiectivele.

Punctele Slabe - cuprind aspectele negative interioare ale proiectului respectiv care odată identificate se caută a fi corectate, un punct slab reprezintă o limitare, un defect la nivelul localității care o va impiedica în realizarea obiectivelor sale: capacități inferioare, resurse insuficiente în comparație cu concurența.

Oportunitățile - cuprind conjuncturile exterioare pozitive pentru proiectul respectiv, includ orice perspectivă favorabilă la nivel de localitate cu atragere de proiecte și de fonduri, include o tendință, o piață, o schimbare sau o nevoie trecută, care susține cererea pentru un produs sau serviciu și permite autorităților să-și consolideze poziția concurențială.

Amenințările - cuprind conjuncturile externe negative pentru proiectul respectiv, o amenințare include orice situație nefavorabilă, tendință sau modificare iminentă la nivelul localității, care este dăunătoare sau pune în pericol capacitatea autorităților de a concura. Amenințarea poate lua forma unei bariere, a unei constrângeri, sau orice altceva care ar putea cauza probleme, daune, prejudicii localității.

Etapa preliminară a analizei SWOT reprezintă un element fundamental, fiind necesară prezentarea unei descrieri a cadrului general al situației existente pentru ca în cadrul pașilor ce urmează a fi discutați toți participanții să aibă o “bază comună”.

Avantajele analizei SWOT
✓ Este simplu de realizat
✓ Necesită puțin timp
✓ Conduce la apariția de idei noi
✓ E o bună sursă de informare
✓ Reprezintă baza planificării strategice
✓ Ajută la depășirea problemelor și reajustarea obiectivelor
✓ E un bun instrument de prognoză

Trebuie avut în vedere că analiza SWOT este o analiză orientativă și își poate dovedi eficiența doar dacă sunt luate măsuri în funcție de rezultatele și concluziile la care s-a ajuns.

Deosebita importanță a matricii SWOT este redată de faptul că numai pe baza acesteia se pot identifica probleme și nevoi, precum și resurse de care localitatea dispune în vederea trasării unor obiective.

1.2 Trasarea obiectivelor și stabilirea strategiei de dezvoltare

Operațiunea de stabilire a obiectivelor este un proces complex ce implică analiza tuturor datelor prezentate până în această fază precum și consultarea contextului în care se va situa strategia de dezvoltare a localității. Contextul, privit de sus în jos, este stabilit de către documentele strategice elaborate de la nivelul cel mai înalt până la cel mai scăzut și specific nivel. Astfel, vorbim de contextul european, contextul național, contextul regional și contextul județean. Este deosebit de important pentru căpătarea unei imagini de ansamblu și stabilirea unei viziuni, cunoașterea politicilor avute în vedere la niveluri superioare.

Având în spate toate aceste informații se poate trece la formularea unei viziuni, a unui punct terminus stabilit pentru sfârșitul perioadei programate pentru strategia de dezvoltare locală. Aceasta este ținta finală înspre care se vor direcționa resursele și eforturile comunității.

Odată identificată viziunea strategiei de dezvoltare locală, următorul pas este de a găsi mijloacele prin care se poate ajunge în acel punct viitor și realist înocmit. Astfel, pe baza analizelor realizate asupra domeniilor de interes și în funcție de contextul politicii mediului extern al localității se vor stabili obiectivele.

Obiectivele sunt grupate pe 11 domenii de interes, domenii interdependente, domenii ce trebuie controlate și dezvoltate:

Domeniul de interes 1: Demografie	Domeniul de interes 5: Agricultură	Domeniul de interes 9: Social
Domeniul de interes 2: Economie	Domeniul de interes 6: Turism	Domeniul de interes 10: Teritoriu
Domeniul de interes 3: Sănătate	Domeniul de interes 7: Cultura	Domeniul de interes 11: Infrastructură
Domeniul de interes 4: Educație	Domeniul de interes 8: Mediu	

Obiectivele aferente acestor domenii de interes se împart în două categorii:

- Obiective strategice
- Obiective specifice

Obiectivele strategice reprezintă prioritățile de dezvoltare în vederea îndeplinirii viziunii.

Obiectivele specifice reprezintă măsuri ce pot fi luate în vederea atingerii unui obiectiv specific.

Obiectivele sunt formulate astfel încât să răspundă la problemele identificate în timpul realizării diagnozei socio-economice, a analizei SWOT, a problemelor ridicate de către unitatea administrativ teritorială și nu în ultimul rând pe baza informațiilor deținute de către autoritățile administrației publice locale.

Odată identificate și structurate, obiectivele vor reda în final un plan de acțiune al localității.

2. CONTEXT

Contextul strategic la nivel european este reprezentat de tratatele Uniunii Europene și recomandările sau directivele trasate de aceste state membre. În cadrul următorului buget pe termen lung al UE pentru 2021-2027, Comisia propune modernizarea politicii de coeziune, principala politică de investiții a UE.

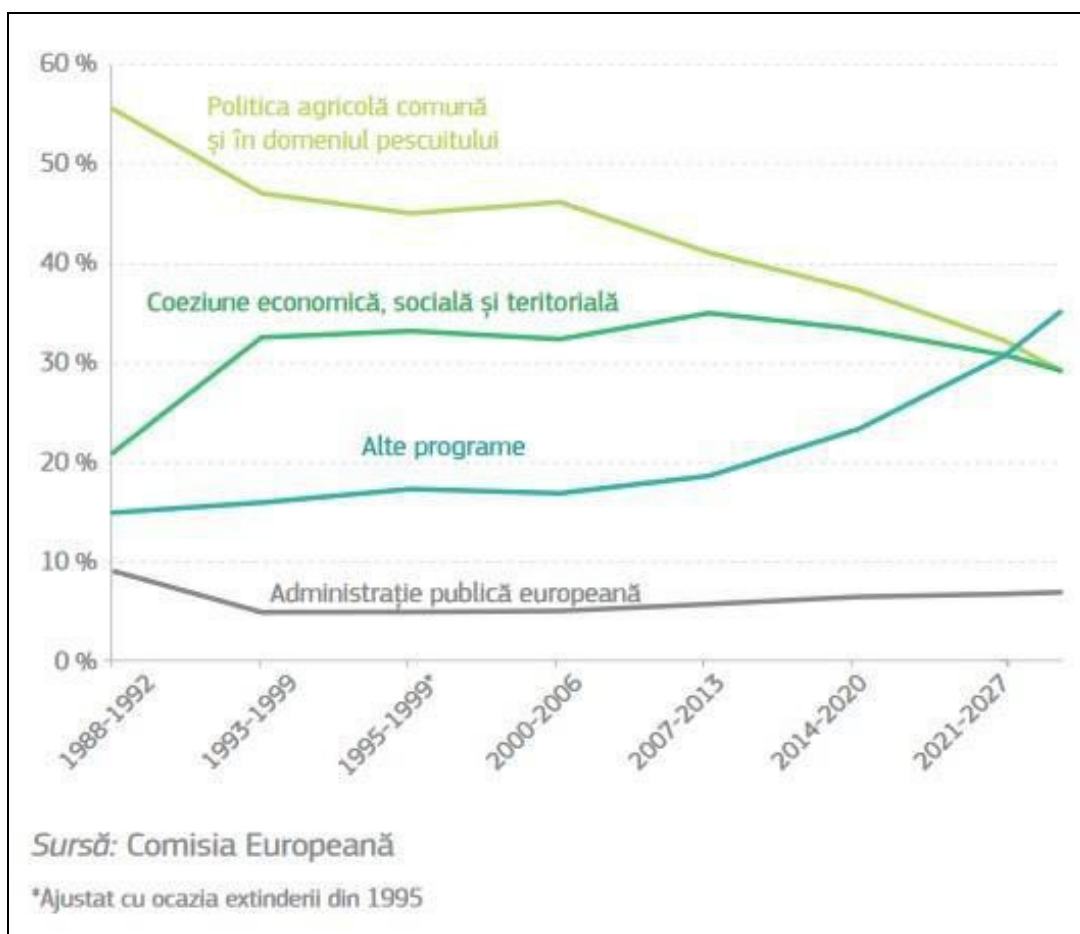
Cinci priorități investiționale:

Investițiile în dezvoltare regională se vor axa mai ales pe obiectivele 1 și 2. Acestor priorități li se vor aloca 65 % - 85 % din resursele FEDR și ale Fondului de coeziune, în funcție de prosperitatea relativă a statelor membre.

- **Europă mai inteligentă**, prin inovare, digitalizare, transformare economică și sprijinirea întreprinderilor mici și mijlocii
- **Europă mai verde**, fără emisii de carbon, punerea în aplicare a Acordului de la Paris și investiții în tranziția energetică, energia din surse regenerabile și combaterea schimbărilor climatice
- **Europă conectată**, cu rețele strategice de transport și digitale
- **Europă mai socială**, pentru realizarea pilonului european al drepturilor sociale și sprijinirea calității locurilor de muncă, a învățământului, a competențelor, a incluziunii sociale și a accesului egal la sistemul de sănătate
- **Europă mai apropiată de cetățenii săi**, prin sprijinirea strategiilor de dezvoltare conduse la nivel local și a dezvoltării urbane durabile în UE.

Politica de coeziune continuă investițiile în toate regiunile, pe baza a 3 categorii (mai puțin dezvoltate, în tranziție, mai dezvoltate). Metoda de alocare a fondurilor se bazează încă, în mare măsură, pe PIB-ul pe cap de locuitor. Se introduc noi criterii (șomajul în rândul tinerilor, nivel scăzut de educație, schimbări climatice și primirea și integrarea migranților), pentru a reflecta mai bine realitatea de pe teren. Regiunile ultraperiferice vor beneficia în continuare de sprijin special de la UE. Politica de coeziune continuă să sprijine strategiile de dezvoltare conduse la nivel local și să autonomizeze gestionarea fondurilor de către autoritățile locale. Crește și dimensiunea urbană a politicii de coeziune, prin alocarea a 6 % din FEDR dezvoltării urbane durabile și printr-un nou program de colaborare în rețea și de consolidare a capacităților dedicat autorităților urbane, sub denumirea Inițiativa urbană europeană.

Evoluția bugetară a celor mai importante direcții de politică



Conform Comisiei Europene, pentru întreprinderile și antreprenorii care beneficiază de sprijinul UE, noul cadru oferă mai puțină birocrație și modalități mai simple de solicitare a plăților, prin utilizarea opțiunilor simplificate în materie de costuri. Pentru facilitarea sinergiilor, un cadru unic de reglementare acoperă în prezent 7 fonduri UE implementate în parteneriat cu statele membre („gestionare partajată”). Comisia propune, de asemenea, controale mai relaxate la programele cu istoric bun, o mai mare încredere în sistemele naționale și extinderea principiului „auditului unic”, pentru a evita suprapunerea verificărilor.

● Un cadru mai flexibil

Noul cadru reunește stabilitatea necesară planificării investițiilor cu nivelul corespunzător de flexibilitate bugetară, pentru a face față unor evenimente neprevăzute. O evaluare intermediară va determina dacă este nevoie de modificarea programelor pentru ultimii doi ani ai perioadei de finanțare, pe baza priorităților emergente, a executării programelor și a celor mai recente recomandări specifice fiecărei țări.

În anumite limite, se vor permite transferuri de resurse în cadrul programelor fără a fi necesară o aprobare oficială a Comisiei. O dispoziție specifică facilitează mobilizarea de fonduri UE începând din prima zi, în caz de dezastru natural.

● O legătură mai strânsă cu Semestrul European și cu guvernarea economică a Uniunii

Politica de coeziune sprijină reformele pentru crearea unui mediu favorabil investițiilor, în care întreprinderile pot să prospere. Se va asigura deplina complementaritate și coordonare cu Programul de sprijin al reformei, în forma sa nouă și consolidată.

În perioada bugetară, recomandările specifice fiecărei țări (RST) formulate în contextul semestrului european vor fi luate în considerare de două ori: la început, pentru conceperea programelor din cadrul politicii de coeziune, și apoi în cadrul evaluării intermediare. Pentru a stabili condițiile propice creșterii economice și creării de locuri de muncă, noile condiții favorizante vor contribui la înlăturarea obstacolelor din calea investițiilor. Aplicarea lor va fi monitorizată pe întreaga perioadă financiară.

● **Mai multe oportunități pentru sinergii în setul UE de instrumente bugetare**

Cadrul de reglementare unic care acoperă fondurile politicii de coeziune și Fondul pentru azil și migrație vor facilita crearea de strategii de integrare a migranților la nivel local sprijinite prin resurse UE utilizate în sinergie; Fondul pentru azil și migrație se va concentra pe nevoile pe termen scurt ale migranților în momentul sosirii, în timp ce politica de coeziune va sprijini integrarea lor socială și profesională. În afara cadrului unic de reglementare, vor fi facilitate sinergii cu alte instrumente UE, cum ar fi politica agricolă comună, Orizont Europa, programul LIFE sau Erasmus +.

Cooperarea interregională și transfrontalieră va fi facilitată de noua posibilitate ca o regiune să utilizeze părți din propria alocare pentru a finanța proiecte în altă parte a Europei, împreună cu alte regiuni. Noua generație a programelor de cooperare interregională și transfrontalieră („Interreg”) va ajuta statele membre să depășească obstacolele transfrontaliere și să dezvolte servicii comune. Comisia propune un nou instrument pentru regiunile de frontieră și pentru țările dornice să-și armonizeze cadrele juridice, denumit Mecanismul transfrontalier european.

Pornind de la succesul acțiunii pilot din 2014-2020, Comisia propune crearea Investițiilor interregionale pentru inovare. Regiunile cu active corespunzătoare de „specializare inteligentă” vor fi sprijinite mai mult pentru alcătuirea clusterelor paneuropene în sectoare prioritare precum datele masive (big data), economia circulară, sistemele avansate de fabricație sau securitatea cibernetică.

● **Norme consolidate pentru investițiile UE cele mai performante**

Toate programele își vor menține cadrul de performanță cu obiective cuantificabile (numărul de locuri de muncă create sau accesul suplimentar la rețele în bandă largă). Noul cadru instituie un bilanț anual al performanței, sub forma unui dialog politic între autoritățile programului și Comisie. Performanța programelor va evaluată și cu ocazia evaluării intermediare. Din motive de transparență și pentru ca cetățenii să poată urmări progresele înregistrate, statele membre vor trebui să raporteze toate datele de implementare o dată la două luni, iar platforma de date deschise privind coeziunea va fi actualizată automat.

● Utilizarea mai intensă a instrumentelor financiare

Conform Comisiei Europene, granturile pot fi eficient completate de instrumentele financiare, care au efect potențator și sunt mai apropiate de piață. În mod voluntar, statele membre vor putea să transfere o parte din resursele politicii lor de coeziune către noul fond InvestEU gestionat la nivel central, ca să acceseze garanția furnizată de bugetul UE. Va fi mai ușor să se combine granturile și instrumentele financiare. Noul cadru include și dispoziții speciale pentru a atrage mai mult capital privat.

NOUL CADRU FINANCIAR MULTIANUAL 2021-2027 UN BUGET PENTRU O UNIUNE CARE PROTEJEAZĂ, CAPACITEAZĂ ȘI APĂRĂ

În miliarde EUR – prețuri curente

I. PIAȚA UNICĂ, INOVARE ȘI SECTORUL DIGITAL 187,4 EUR

- 1 Cercetare și inovare
- 2 Investiții strategice europene
- 3 Piața unică
- 4 Spațiu

COEZIUNE ȘI VALORI 442,4 EUR

- 5 Dezvoltare regională și coeziune
- 6 Uniunea economică și monetară
- 7 Investiții în capitalul uman, coeziunea socială și valori

RESURSELE NATURALE ȘI MEDIUL 378,9 EUR

- 8 Agricultură și politică maritimă
- 9 Mediu și politici climatice

MIGRAȚIE ȘI GESTIONAREA FRONTIERELOR 34,9 EUR

- 10 Migrație
- 11 Gestionarea frontierelor

SECURITATE ȘI APĂRARE 27,5 EUR

- 12 Securitate
- 13 Apărare
- 14 Reacția la situații de criză

VECINĂTATE ȘI RESTUL LUMII 123 EUR

- 15 Acțiuni externe
- 16 Asistență pentru preaderare

ADMINISTRAȚIE PUBLICĂ EUROPEANĂ 85,3 EUR

- 17 Administrație publică europeană



● Implementarea politicii de coeziune 2021 - 2027 în România

În propunerea Comisiei Europene pentru bugetul 2021-2027, România are alocate 27 miliarde de euro prin politica de coeziune, ceea ce înseamnă cu 8% în plus față de actuala perioadă.

Prioritățile naționale de investiții pentru finanțarea din Fondurile Europene post-2020 se regăsesc în tabelul următor:

OP 1 – O EUROPĂ MAI INTELIGENTĂ			
OP 1. CERCETARE ȘI INOVARE	Obiectiv Specific – Dezvoltarea capacităților de cercetare și inovare și adoptarea tehnologiilor avansate	1. Integrarea ecosistemului CDI național în Spațiu de Cercetare European (European Research Area)	1.1 Integrarea organizațiilor CDI românești în programe de colaborare transfrontaliere și internaționale (Sinergii Horizon Europe, Piața Unică, Interreg, etc.) - intervenții naționale/ regionale 1.2 Dezvoltarea și utilizarea infrastructurii de CDI – intervenții naționale / regionale
		2. Crearea unui sistem atractiv de inovare în industrie, pentru toate tipurile de inovare (de produs, de proces, organizațională și de marketing)	2.1 Consolidarea capacității CDI a întreprinderilor și promovarea colaborării între organizațiile CDI și mediul de afaceri – intervenții naționale / regionale 2.2 Susținerea proceselor de transfer tehnologic pentru creșterea gradului de inovare a întreprinderilor – intervenții naționale
		3. Sprijinirea creării de noi companii inovative și creșterea ratei de supraviețuire a acestora	3.1 Dezvoltarea unui ecosistem antreprenorial care favorizează apariția și maturizarea start-up/spin-off inovative – intervenții regionale 3.2 Dezvoltarea serviciilor aferente infrastructurilor de sprijin a afacerilor (incubatoare, acceleratoare, etc.) - intervenții naționale
		4. Consolidarea CDI în domeniul sănătății	4.1 Dezvoltarea capacității de cercetare / inovare și adoptarea sistemelor SMART în sănătate – intervenții naționale

OP 1 DIGITALIZARE	Obiectiv specific – Fructificarea avantajelor digitalizării, beneficiul cetățenilor, companiilor guvernelor	5. Creșterea gradului de digitizare a serviciilor publice pentru societatea românească	5.1 Implementarea măsurilor pentru dezvoltarea serviciilor de e-guvernare (evenimente de viață) – intervenții naționale 5.2 Digitalizare în administrația publică și competențe digitale avansate – intervenții naționale 5.3 Digitizarea serviciilor publice la nivel local – intervenții regionale
		6. Digitizare pentru creșterea siguranței și îmbunătățirii serviciilor de mobilitate și transport	6.1 Dezvoltarea de instrumente de digitizare pentru îmbunătățirea siguranței și securității pentru toate modurile de transport – intervenții naționale 6.2 Finanțarea instrumentelor de digitizare, inclusiv implementare sisteme ERTMS/ETCS, RIS/VTMIS pentru toate modurile de transport – intervenții naționale
		7. Soluții IT și digitizare în sănătate	7.1 Refacere și modernizare sistem informatic (CNAS) – intervenții naționale 7.2 Observatorul național pentru date în sănătate – (construcție, achiziție echipamente/dezvoltarea de sisteme informatice) – intervenții naționale 7.3 Soluții digitale în infrastructura din sănătate (digitizare internă și externă a instituțiilor medicale) – intervenții naționale 7.4 Uniformizarea fluxurilor informaționale (up-grade soft, dezvoltarea sistemelor informatice / achiziție echipamente) – intervenții naționale

OP 1 SPECIALIZARE INTELIGENTĂ, TRANZIȚIE INDUSTRIALĂ ȘI ANTREPRENORIAT	Obiectiv specific – Dezvoltarea competențelor pentru specializare inteligentă, tranziție industrială și antreprenariat	8. Dezvoltarea unor competențe profesionale adecvate cerințelor mediului de afaceri în contextul unei economii bazate pe cunoaștere	8.1 Dezvoltarea competențelor la nivelul întreprinderilor / organizațiilor de CDI / entităților – intervenții regionale 8.2 Implicarea în Mecanismul de descoperire anteprenorială pentru specializare inteligentă, tranziție industrială și anteprenariat, inclusiv stagii de practică, dotare licee pentru aplicare metode digitale de învățare 8.3 Formare pentru implementarea standardului: sistem de Management a Inovării în companii
		9. Susținerea capacității administrative a structurilor din cadrul mecanismului integrat regional și național de descoperire anteprenorială	9.1 Dezvoltarea capacității administrative a actorilor implicați în implementarea, monitorizarea, revizuirea strategiilor de specializare inteligentă și a Mecanismului de Descoperire Anteprenorială (MDA) – intervenții naționale și regionale - capacitate administrativă a actorilor implicați în MDA (așa cum rezultă din Metodologia de desfășurare a procesului de descoperire anteprenorială la nivel regional) - capacitate administrativă ADR-uri - capacitate ADR pentru sprijin beneficiari

OP 2 – O EUROPĂ MAI VERDE

OP 2. ENERGIE	Obiectiv specific – Promovarea eficienței energetice și reducerea emisiilor de gaze cu efect de seră	Renovarea clădirilor publice și rezidențiale în vederea îmbunătățirii eficienței energetice. Măsuri de sprijin pentru industriile energointensive pentru a-și îmbunătăți performanța energetică.
----------------------	---	---

		<p>Îmbunătățirea performanței energetice în industriile energointensive.</p> <p>Măsuri de sprijin pentru ESCOs .</p> <p>Îmbunătățirea eficienței energetice în domeniul încălzirii centralizate, alături de promovarea energiei din surse regenerabile pentru încălzirea și răcirea centralizată.</p> <p>Consolidarea capacității AM, a dezvoltatorilor de proiecte și a autorităților.</p>
	<p>Obiectiv specific – Promovarea energiei din surse regenerabile</p>	<p>Creșterea ponderii de surse regenerabile în consumul de energie al clădirilor</p> <p>Măsuri de creștere a adecvanței rețelei naționale de energie electrică pentru a crește capacitatea de integrare a energiei provenite din surse regenerabile, de natură variabilă</p>
	<p>Obiectiv specific – Dezvoltarea de sisteme inteligente de energie, rețele și stocare în afara TEN-E</p>	<p>Echipamente și sisteme inteligente pentru asigurarea calității energiei electrice</p> <p>Implementarea de soluții digitale pentru izolarea defectelor și realimentarea cu energie</p> <p>Digitalizarea stațiilor de transformare și soluții privind controlul rețelei de la distanță - integrare stații în SCADA(Trebuie decisă mutarea în OP1)</p> <p>Creșterea capacității disponibile pentru comerțul transfrontalier</p>
<p>OP 2. SCHIMBĂRI CLIMATICE, RISCURI, APĂ</p>	<p>Obiectiv Specific Promovarea adaptării la schimbările climatice, a prevenirii riscurilor și a rezilienței în urma dezastrelor</p>	<p>Managementul inundațiilor</p> <p>Reducerea impactului manifestării secetei și furtunilor asupra populației, proprietății și mediului</p> <p>Măsuri pentru sistemul de gestionare a riscurilor, inclusiv creșterea rezilienței la nivel național și adaptarea continuă la realitatea operațională.</p> <p>Măsuri de limitare a efectelor negative ale eroziunii costiere.</p>
	<p>Obiectiv Specific Promovarea gestionării sustenabile a apei</p>	<p>Continuarea acțiunilor integrate de dezvoltare a sistemelor de apă și apă uzată, inclusiv prin consolidarea suplimentară și extinderea a operatorilor regionali.</p> <p>Finanțarea acțiunilor de consolidare a capacității de reglementare economică a sectorului de apă și apă uzată, astfel încât să se eficientizeze procesul de realizare a planurilor de investiții pentru conformare</p>

<p>OP2. ECONOMIA CIRCULARĂ</p>	<p>Obiectiv specific Promovarea tranziției către o economie circulară</p>	<p><i>Extinderea schemelor de gestionare a deșeurilor la nivel de județ, inclusiv îmbunătățirea sistemelor integrate existente de gestionare a deșeurilor, pentru a crește reutilizarea și reciclarea, pentru a preveni generarea deșeurilor și devierea de la depozitele de deșeuri, în conformitate cu nevoile identificate în PNGD și PJGD-uri.</i></p> <p><i>Investiții individuale suplimentare pentru închiderea depozitelor de deșeuri</i></p> <p>Investiții în consolidarea capacității părților interesate fie publice sau private, pentru a susține tranziția la economia circulară și care să promoveze acțiuni/ măsuri privind economia circulară, inclusiv conștientizarea publicului, prevenirea deșeurilor, colectarea separată și reciclarea</p>
<p>OP 2. BIODIVERSITATE</p>	<p>Obiectiv specific – Îmbunătățirea protecției naturii și a biodiversității, a infrastructurii verzi în special în mediul urban și reducerea poluării</p>	<p>Investiții în rețeaua Natura 2000 – Elaborarea, revizuirea și implementarea planurilor de management, măsuri de menținere și de refacere a siturilor Natura 2000 pentru specii și habitate, precum și a ecosistemelor degradate și a serviciilor furnizate situate în afara ariilor naturale protejate.</p> <p>Acțiuni de completare a nivelului de cunoaștere a biodiversității și ecosistemelor și realizarea de studii științifice</p> <p>Măsuri pentru implementarea infrastructurii verzi</p> <p>Consolidarea capacității administrative a autoritatilor și entităților cu rol în managementul rețelei Natura 2000 și a altor arii naturale protejate</p>
<p>OP 2. AER</p>	<p>Obiectiv specific Îmbunătățirea protecției naturii și a biodiversității, a infrastructurii verzi în special în mediul urban și reducerea poluării</p>	<p>Dotarea Rețelei Naționale de Monitorizare a Calității Aerului cu echipamente noi astfel încât să se continue conformarea cu cerințele de asigurare și controlul calității datelor și de raportare a RO la CE și achiziția de echipamente pentru măsurarea poluanților în aerului ambiental cu respectarea prevederilor Directivei 2008/50/CE.</p> <p><i>Implementarea măsurilor care vizează creșterea calității aerului</i></p> <ul style="list-style-type: none"> – <i>măsuri legate de îmbunătățirea sau înlocuirea instalațiilor individuale (casnice) de încălzire a locuințelor / gospodăriilor din mediul urban cu instalații mai performante</i> – <i>finanțarea sistemelor de încălzire pentru scopuri de atenuare a schimbărilor climatice, atât la nivelul agenților economici cât și la nivelul sistemelor de alimentare centralizată cu energie termică la nivelul autorităților publice și / sau altor</i>

		<i>entități publice (spitale, unități de învățământ etc.) sau a instalațiilor individuale de încălzire a locuințelor / gospodăriilor, utilizând gaz natural</i>
OP 2. SITURI CONTAMINATE	Obiectiv specific Îmbunătățirea protecției naturii și a biodiversității, a infrastructurii verzi în special în mediul urban și reducerea poluării	<i>Măsuri de remediere a siturilor contaminate, inclusiv refacerea ecosistemelor</i> <i>Regenerarea spațiilor urbane degradate și abandonate, reconversia funcțională a terenurilor virane degradate/ neutilizate/ abandonate și reincluderea acestora în circuitul social/ economic sau ca rezervă de teren pentru viitoare investiții la nivelul orașelor, în vederea creării condițiilor necesare pentru o dezvoltare durabilă urbană.</i>
OP 2. MOBILITATE URBANĂ	Obiectiv specific – Mobilitate națională regională și locală sustenabilă, rezilientă în fața schimbărilor climatice, inteligentă și intermodală, inclusiv îmbunătățirea accesului la TEN-T și a mobilității transfrontaliere	Dezvoltarea rețelelor regionale și locale de transport pe cale ferată și cu metroul și de acces la TEN-T centrală și globală de transport, inclusiv soluții combinate Reducerea emisiilor de carbon în municipiile reședință de județ și în municipii și zona lor funcțională prin investiții bazate pe planurile de mobilitate urbană durabilă

OP 3 – O EUROPĂ MAI CONECTATĂ

OP 3. CONECTIVITATE	Obiectivul Specific Dezvoltarea unei rețele TEN-T durabilă, rezilientă în fața schimbărilor climatice, inteligentă și intermodală	Dezvoltarea rețelelor TEN-T centrală și globală de transport rutier Dezvoltarea rețelelor TEN-T centrală și globală de transport pe calea ferată Îmbunătățirea serviciilor de transport pe calea ferată pe scurt și lung parcurs, prin creșterea capacității de transport și măsuri de reformă Îmbunătățirea siguranței și securității pentru toate modurile de transport și punerea în aplicare a strategiei adoptată privind siguranța traficului, pentru reducerea numărului de decese din accidente rutiere
----------------------------	---	--

		<p>Investiții în infrastructură și suprastructură portuară situate pe rețeaua TEN-T central și globală, inclusiv acces în porturi, investiții multimodale în porturi și pentru îmbunătățirea conectivității transfrontaliere</p> <p>Investiții în dezvoltarea de terminale intermodale inclusiv acces și echipamente</p> <p>Investiții în modernizarea punctelor de trecere transfrontaliere pe rețeaua TEN-T central și globală și crearea de noi conexiuni de transport suplimentare peste Dunăre, inclusiv măsuri de îmbunătățire a impilor de trecere, includerea de noi servicii și proceduri operaționale.</p> <p>Asistență tehnică acordată principalilor beneficiari din domeniul transportului, cu precădere Compania Națională de Căi Ferate și Compania Națională de Administrare a Infrastructurii Rutiere, alte autorități de transport și Ministerul Transporturilor</p>
	<p>Obiectivul Specific Dezvoltarea unei mobilități naționale regionale și locale durabile, reziliente în fața schimbărilor climatice, inteligente și intermodale, inclusiv îmbunătățirea accesului la TEN- T și a mobilității transfrontaliere</p>	<p>Dezvoltarea rețelelor rutiere naționale de acces la TEN-T centrală și globală de transport</p> <p>Dezvoltarea rețelelor feroviare de acces la TEN-T centrală și globală de transport</p>
OP 3. BROADBAND	<p>Obiectivul Specific Îmbunătățirea conectivității digitale</p>	<p>Dezvoltarea infrastructurii de bandă largă Broadband - Investiții în infrastructură de bandă largă de foarte mare capacitate, conform rezultatelor “Planului național sau regional privind banda largă” (condiție favorizantă)</p>

OP 4 – O EUROPĂ MAI SOCIALĂ

OP 4. OCUPARE	<p>Obiectiv Specific Îmbunătățirea accesului pe piața muncii pentru toate persoanele aflate în căutarea unui loc de munca,</p>	<p>1. Dezvoltarea mecanismului de integrare multidisciplinară a politicilor din ocupare, educație, asistență socială și sănătate prin armonizarea cadrului legal între serviciile oferite forței de muncă de cele patru sectoare</p> <p>2. Noi abordări de furnizare de servicii integrate de ocupare, adaptate nevoilor grupurilor dezavantajate pe piața</p>
----------------------	---	--

	<p>în special pentru tineri, șomeri de lungă durată și grupurile dezavantajate pe piața muncii, persoane inactice, prin promovarea angajării pe cont propriu și a economiei sociale</p>	<p>muncii (persoane inactice, cu dizabilități, șomeri de lungă durată, persoane reîntoarse în țară, migranți etc.), prin pachete de servicii personalizate și adaptate nevoilor</p> <p>3. Valorificarea potențialului economic al tinerilor (inclusiv NEETs)</p> <p>4. Asigurarea forței de muncă necesare în zonele care înregistrează deficite</p> <p>5. Promovarea spiritului antreprenorial, sprijinirea inițiativelor antreprenoriale și a economiei sociale</p> <p>6. Facilitarea accesului la ocupare a persoanelor dezavantajate</p>
	<p>Obiectiv Specific Modernizarea instituțiilor și a serviciilor pieței muncii pentru a evalua și anticipa necesarul de competențe și a asigura asistența personalizată și în timp real urmărind asigurarea medierii /plăsării (matching), tranziției și a mobilității forței de muncă.</p>	<p>Dezvoltarea unui mecanism coerent și sustenabil de agregare și integrare a informațiilor furnizate de diversele instrumente folosite în anticipare și de utilizare a rezultatelor pentru întâmpinarea nevoilor de competențe pe piața muncii</p>
	<p>Obiectiv Specific Promovarea participării echilibrate după gen pe piața muncii și a asigurării echilibrului dintre viața profesională și cea privată</p>	<p>Crearea de oportunități pentru integrarea femeilor pe piața muncii</p>
	<p>Obiectiv Specific Promovarea adaptării la schimbare a lucrătorilor, întreprinderilor și antreprenorilor, a</p>	<p>Crearea unui mediu de muncă sănătos, sigur, accesibil și prietenos pentru angajați, în special pentru cei cu nevoi speciale (din grupul țintă)</p>

	îmbătrânirii active și în condiții bune de sănătate, precum și a unui mediu de lucru sănătos și adaptat care să reducă riscurile la adresa sănătății	
OP 4. EDUCAȚIE	<p>Obiectiv Specific Îmbunătățirea calității, eficacității și a relevanței sistemului de educație și formare pentru piața muncii, pentru a sprijini dobândirea de competențe cheie, inclusiv a competențelor digitale</p>	<p>Adaptarea programelor de pregătire din educație și formare la cerințele pieței, în competențe cheie și digitale</p> <p>Creșterea calității, eficacității și relevanței ofertei și serviciilor de educație (la toate nivelurile)</p> <p>Corelarea dintre nevoile elevilor și studenților, serviciile de consiliere, sprijin, acompaniere</p> <p>Îmbunătățirea formării cadrelor didactice pentru creșterea calității și eficacității procesului educativ</p>
	<p>Obiectiv Specific Promovarea accesului egal la educație și formare de calitate și favorabile incluziunii, completarea studiilor și a absolvirii acestora, în special pentru grupurile defavorizate, începând de la educația și îngrijirea copiilor preșcolari, continuând cu educația și formarea generală și profesională și până la învățământul terțiar</p>	<p>Creșterea accesului la educație și formare de calitate și favorabile incluziunii</p> <p>Formarea (inițială și continuă) cadrelor didactice pentru o educație incluzivă</p> <p>Proiectarea și furnizarea unor servicii suport pentru prevenirea și combaterea abandonului școlar și a părăsirii timpurii a școlii</p> <p>Creșterea accesului la educație (la toate nivelurile) și formare de calitate pentru persoanele cu dizabilități</p>
	<p>Obiectiv Specific Promovarea învățării pe tot parcursul vieții, în special a unor</p>	<p>Creșterea participării la formare profesională continuă (sistem de educație)</p> <p>Sprijinirea tranzițiilor în educație și pe piața muncii, în contextul participării la formare pe tot parcursul vieții.</p>

	oportunități flexibile de perfecționare și reconversie profesională pentru toți luând în considerare competențele digitale	Consolidarea participării populației în procesul de învățare pe tot parcursul vieții și de reconversie profesională pentru facilitarea tranzițiilor și a mobilității de pe piața muncii
OP 4. INCLUZIUNE SOCIALĂ	Obiectiv Specific Promovarea integrării socio-economice a resortisanților țărilor terțe și a comunităților marginalizate, cum ar fi rromii	Promovarea integrării socio-economice a 700 comunități marginalizate prin implementarea unor măsuri integrate Îmbunătățirea condițiilor de locuit , inclusiv prin acordarea de locuințe sociale, înființarea de adăposturi de noapte și centre de urgență pentru categorii de persoane marginalizate: rromi, persoane fără adăpost, familii monoparentale sărace, victime ale traficului de persoane sau ale violenței domestice Integrarea socio-economică a migranților
	Obiectiv Specific Îmbunătățirea accesului egal și în timp util la servicii de calitate, durabile și accesibile; modernizarea sistemelor de protecție socială, inclusiv promovarea accesului la protecția socială; îmbunătățirea accesibilității, a eficacității și a rezilienței sistemelor de asistență medicală și a serviciilor de îngrijire de lungă durată	Măsuri pentru asigurarea asistenței juridice pentru persoanele bolnave mintal cu sau fără tutore legal Creșterea intervențiilor integrate pentru incluziunea socială a persoanelor fără adăpost Pregătirea specialiștilor din domeniul asistenței sociale Dezvoltarea serviciilor integrate destinate copiilor și adolescenților cu tulburări din spectrul autist
	Obiectiv Specific Promovarea integrării sociale a persoanelor aflate în risc de sărăcie sau excluziune socială, inclusiv a persoanelor cele mai defavorizate și a	Îmbunătățirea accesului tuturor copiilor la servicii de calitate Integrarea socială a unor grupuri specifice aflate în risc de excluziune Incurajarea incluziunii active a persoanelor în vârstă prin măsuri privind asigurarea îmbătrânirii active

	copiilor	Sprijinirea dezinstitutionalizare
	Obiectiv Specific Reducerea deprivării materiale prin furnizarea de alimente și/sau asistență materială de bază persoanelor cele mai defavorizate, inclusiv prin măsuri de acompaniere.	Abordarea deprivării materiale

OP 5 – O EUROPĂ MAI APROAPE DE CETĂȚENII SĂI

OP 5. TURISM, PATRIMONIU, CULTURĂ, SECURITATE URBANĂ	Obiectiv specific Promovarea dezvoltării integrate în domeniul social, economic și al mediului, a patrimoniului cultural și a securității în zonele urbane	<i>Investiții în turism – stațiuni turistice urbane de interes național</i> <i>Investiții în infrastructura din domeniul cultural</i> <i>Investiții în patrimoniul cultural</i> <i>Investiții pentru regenerarea urbană și securitatea spațiilor publice</i>
OP 5. DEZVOLTARE TERITORIALĂ INTEGRATĂ	Obiectiv specific Promovarea dezvoltării integrate în domeniul social, economic și al mediului la nivel local, a patrimoniului cultural și a securității, inclusiv în zonele rurale și de coastă și inclusiv prin dezvoltarea locală plasată sub responsabilitatea comunității	<i>Sprijin pentru structurile de guvernare ITI (Delta Dunării și Valea Jiului) - sprijin pentru pregătirea și conceperea strategiilor teritoriale</i> <i>Sprijin pentru structurile de guvernare CLLD (ZUM-uri) – pregătire, gestiune și animare</i> <i>Sprijin pentru SIDU – pregătire, gestiune și animare</i>


Analiză comparativă cu alte regiuni relevante ale Uniunii Europene

Strategia pentru specializare interligentă în regiunea Sud Muntenia reprezintă un instrument inovativ necesar pentru identificarea avantajelor competitive regionale și dedicat dezvoltării economice regionale.

Conform statisticilor europene, România se numără printre cei mai slabi inovatori din UE, fiind pe antepenultimul loc al clasamentului UE pentru inovare și cercetare, înaintea de Letonia și Bulgaria.

Comparația realizată cu alte regiuni din UE s-a realizat în două direcții:

- O comparație la nivel general, care are scopul de a prezenta situația de ansamblu a regiunii și locul pe care aceasta îl ocupă la nivel European
- O comparație specific, realizată strict pe punctele cu potențial de dezvoltare inteligentă, unde regiunea Sud Muntenia a fost comparată cu regiuni puternice în respectiva ramură economică.



3. ANALIZA SOCIO – ECONOMICĂ

3.1 DEMOGRAFIA

Demografia este studiul științific al populației. Demografii cercetează nivelurile și tendințele privind mărimea populației și componentele acesteia. În același timp, ei caută explicații ale schimbărilor demografice și impactul acestora asupra societății. Se folosesc de recensăminte, de înregistrările nașterilor, deceselor, de registrele vizelor și, uneori, de registrele școlare și chiar de registrele auto. Ei modelează aceste date în forme prelucrabile cum ar fi numere, rate sau rapoarte.

Populațiile sunt colectivități statistice de maximă complexitate și importanță a căror cunoaștere nu poate fi concepută fără existența unor informații statistice veridice, complexe și operative asupra volumului, distribuției teritoriale, structurii și evoluției lor în timp și spațiu. Pentru fiecare aspect, trăsătură sau problemă legată de populație s-au elaborat metode specifice de obținere a unor informații statistice care să reflecte corespunzător realitatea.

Sistemul informațional utilizat în studiile de geografia populației și așezărilor cuprinde o varietate foarte mare de surse: recensămintele populației, statistica stării civile, statistica migrației, anchetele și monografiile demografice, registrele de populație, registrele agricole, cărțile de imobil, listele de alegători, cadastrul funciar, rapoartele statistice privind activitatea economico-socială, recensăminte ale personalului de specialitate pe trepte de pregătire, rapoartele statistice etc.

Recensămintele populației (sau înregistrările similare acestuia) asigură cu precădere informații privind numărul și structura populației oferind o imagine secvențială a acesteia la un

moment dat și într-un anumit loc. Este o înregistrare de tip static, cea mai veche în istoria omenirii. Recensămintele furnizează informațiile de bază cercetării științifice asupra principalelor fenomene demografice (fertilitate, natalitate, mortalitate și migrație), pentru descoperirea tendințelor de evoluție a fenomenelor demografice în trecut cât și în viitor.

Formularea și implementarea unor programe de dezvoltare economică, urbanistică și socială implică în mod imperios examinarea populației teritoriului analizat. Rolul populației în elaborarea planurilor de urbanism general este acela de beneficiar al tuturor măsurilor de dezvoltare care au ca finalitate creșterea nivelului de trai al acelei populații și de realizator al dezvoltării.

Populația este analizată îndeosebi din punct de vedere cantitativ-demografic: efectivul populației, repartizarea în teritoriu, mișcarea populației, structura și evoluția populației. Aceste aspecte cantitative folosesc drept criterii în elaborarea soluțiilor de amenajare urbanistică și a teritoriului, respectiv:

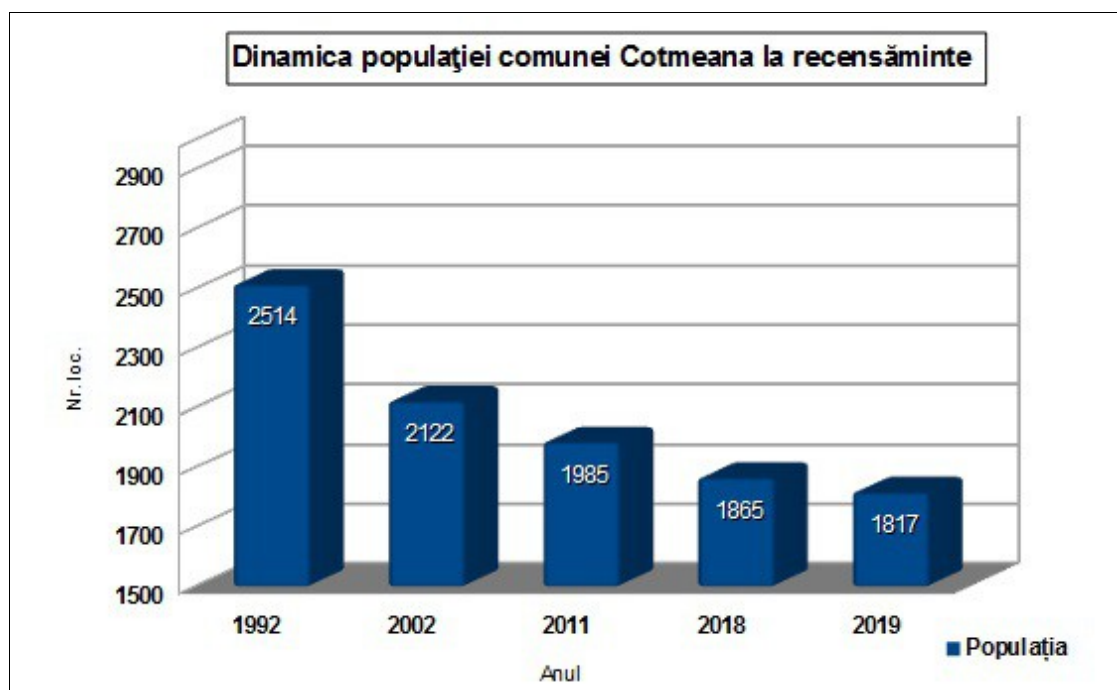
- Fundamentarea deciziei de extindere/reducere a teritoriului intravilan destinate locuirii în acord cu creșterea/scăderea numărului populației;
- Luarea unor decizii privind dotările necesare la nivel de localitate bazate pe cunoașterea nevoilor specifice ale diferitelor grupe de vârstă în funcție de ponderea acestora în total populație;
- Fundamentarea viitoarelor decizii de investiții ale administrației locale în funcție de tendințele demografice pentru următorii 10 ani legate spre exemplu de echiparea tehnico- edilitară, dotările culturale, sociale, educaționale, etc.
- Analiza din punct de vedere demografic a resurselor umane necesare dezvoltării economiei locale etc.

3.1.1 Numărul populației

În urma analizei datelor de la recensământul din anul 2011, populația comunei Cotmeana din județul Argeș înregistra cifra de **1985 locuitori**, ceea ce reprezenta **0,31%** din totalul populației județului Argeș și aproximativ **0,01%** din totalul populației din România.

Conform celor mai recente date cu privire la populație, furnizate de I.N.S prin Tempo-Online (1 iulie 2019), comuna Cotmeana avea un număr de **1817 locuitori**. Dacă facem o comparație între anul 2011 și anul 2019 se poate observa că diferența dintre valori este destul de mare – 168 persoane.

În ceea ce privește dinamica populației din anul 1992 (la recensăminte) până în anul 2019 este sesizabilă o **scadere majora** reprezentată de aproximativ 697 locuitori.



© 1998 - 2021 date prelucrate : INSTITUTUL NATIONAL DE STATISTICA

3.1.2 Evoluția populației

Numărul populației este un indicator de maximă generalitate, privit întotdeauna în strânsă legătură cu caracteristicile de spațiu și timp. Ca urmare, combinarea celor trei caracteristici (efectiv, spațiu, timp), justifică utilizarea unor noțiuni distincte privind acest

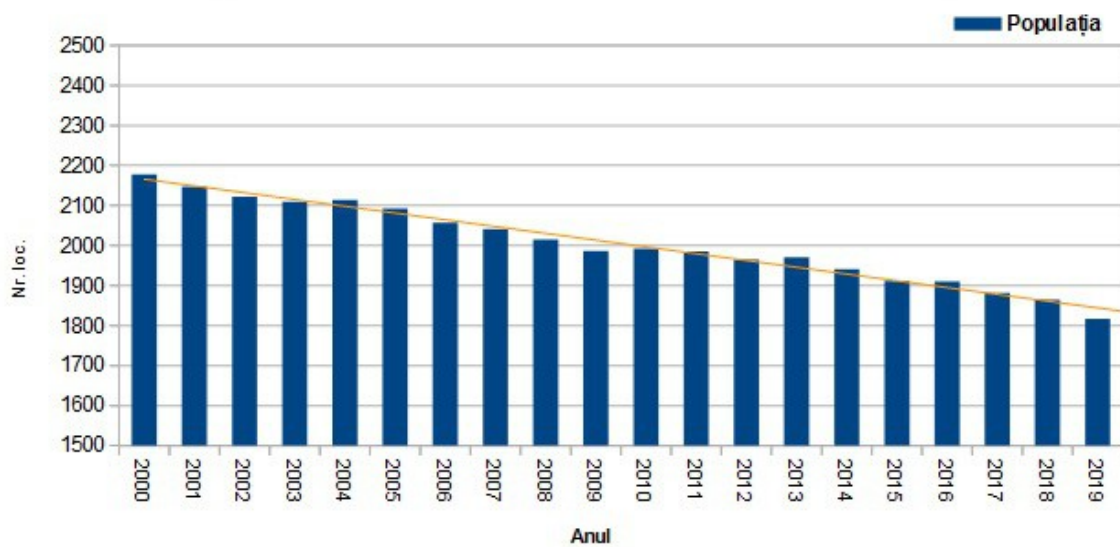
indicator. Având în vedere teritoriul pe care îl locuiește, deosebim: numărul populației unei localități, al unei zone (regiuni), al unei țări, al unui continent sau al populației mondiale. Privită prin prisma diverselor caracteristici demografice, socio-economice, culturale, teritoriale etc., care o definesc, populația este o colectivitate eterogenă. În cadrul ei se pot individualiza însă subcolectivități sau subpopulații, care se caracterizează printr-un grad mai ridicat de omogenitate decât ansamblul din care fac parte, având la bază:

- caracteristici cantitative: dinamică, mobilitate, densitate, structură;
- caracteristici calitative: resurse de muncă, relații sociale, tradiții, obiceiuri.

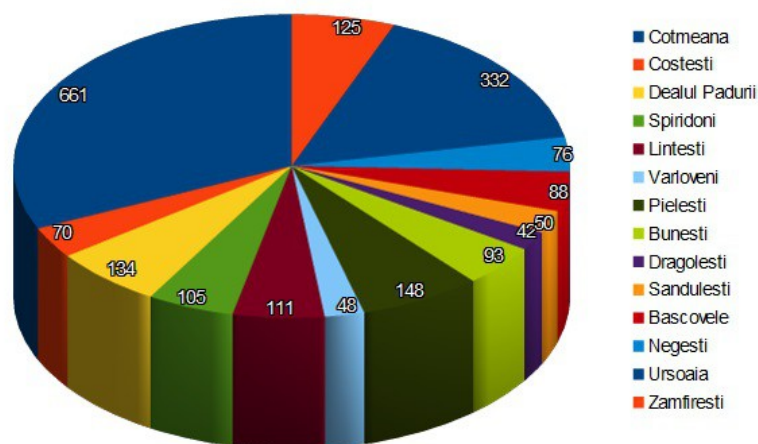
Numărul înregistrat al populației este numărul determinat nemijlocit cu prilejul recensământului populației sau al altor operații statistice similare, reprezentând populația la momentul critic al înregistrării, ca număr fizic. Acesta este primordial în demografie, pe baza lui efectuându-se diferite calcule demografice, fapt pentru care el este readus – cu procedee relativ simple – la momentul 1 ianuarie al anului respectiv. De asemenea, cu ajutorul numărului populației se determină densitatea acesteia, precum și indicatorii foarte importanți ai ritmului mediu de creștere demografică. Numărul populației indică numărul de locuitori de pe un anumit teritoriu la un moment dat. Acesta își etalează valoarea atunci când este însoțit de repartizare teritorială și de structuri, fiind un indicator fundamental pentru determinarea intensității fenomenelor demografice.

Graficul dinamicii populației pe ultimii 20 de ani evidențiază scăderea populației cu domiciliul în localitate cu aproximativ 361 locuitori.

Dinamica populației comunei Cotmeana în ultimii 20 de ani



© 1998 - 2021 date prelucrate : INSTITUTUL NATIONAL DE STATISTICA



© Sursa: date furnizate de primăria comunei Cotmeana

Distribuția populației pe sate este neechilibrată raportată la mărimea și nivelul de dotări al satelor componente. Satul cel mai bine populat este satul Cotmeana **cu 661 locuitori**, iar cel mai puțin populat este satul **Dragolești cu doar 42 locuitori**. Celelalte sate au valori cuprinse între 50-150 locuitori respectiv 150-350 locuitori.

3.1.3 Densitatea populației

Legătura dintre efectivul populației la un moment dat și suprafața teritoriului pe care îl locuiește este pusă în evidență de indicatorii densității. Având o suprafață de 73.7 km² și o populație de 1817 locuitori (1 iulie 2019 – conform I.N.S), comuna Cotmeana are valoarea **densității generale de 24.6 loc./km²**. Este o valoare destul de mică comparativ cu cea a densității populației în cadrul județului Argeș – **86,2 loc./km²**.

Densitatea populației la nivelul intravilanului este de 185,4 loc./km² calculată la o suprafață de **980.74ha -9,8 km** (intravilan aprobat).

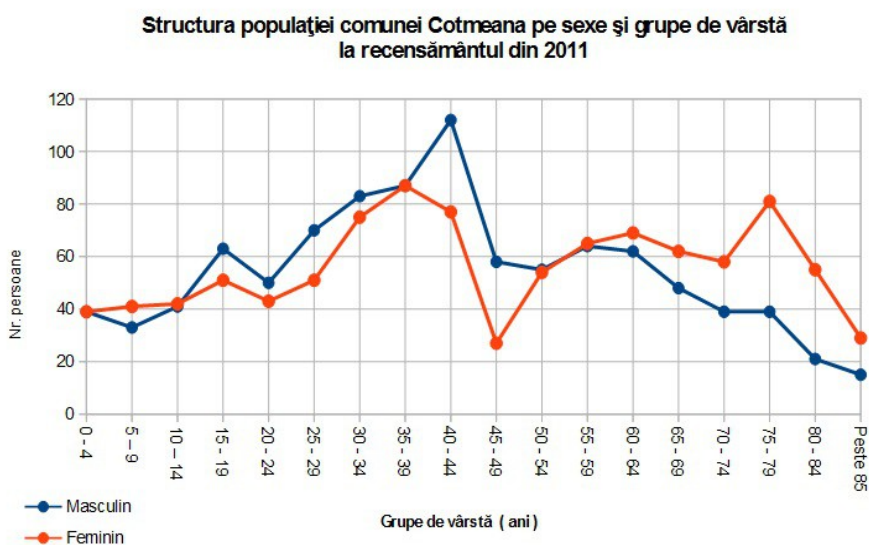
3.1.4 Structura populației

Din punctul de vedere al **structurii populației pe sexe**, conform statisticilor demografice mondiale, în țările dezvoltate, numărul populației feminine îl depășește pe cel al populației masculine.

La recensământul din 2011, pentru totalul de **1985 de persoane** recensate în comuna Cotmeana, s-a înregistrat următoarea repartitie a populației pe sexe.

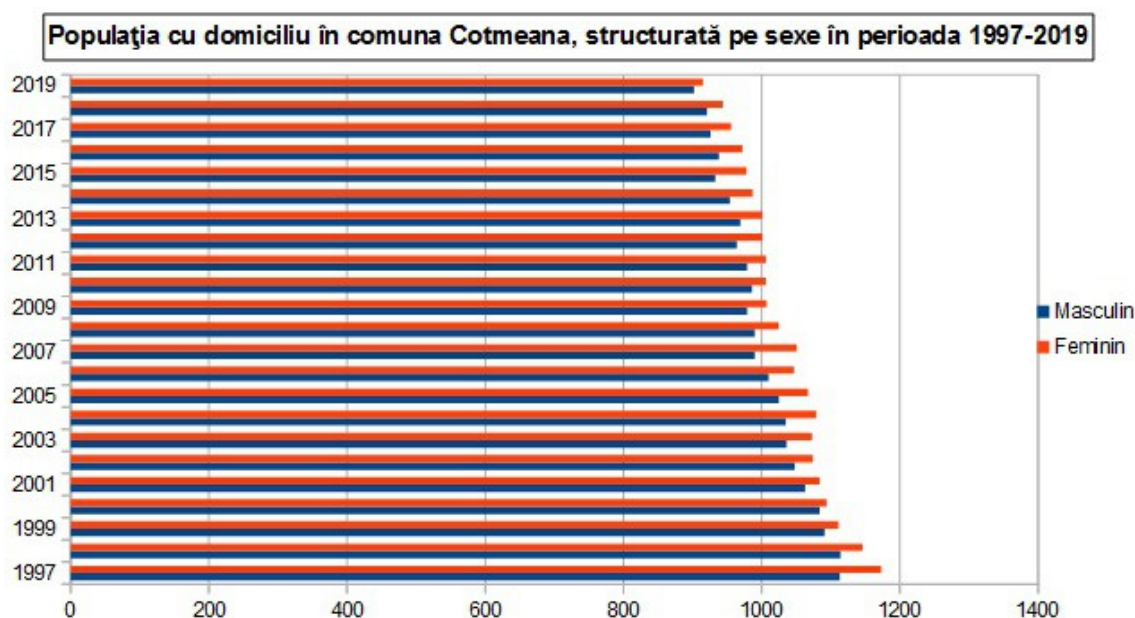
- persoane de sex masculin - **979**
- persoane de sex feminin - **1006**

Distribuția pe sexe a populației comunei Cotmeana reflectă un plus de 2% în favoarea femeilor, între ponderea populației **feminine (51%)** și a celei **masculine (49%)**. Raportul de masculinitate (număr de bărbați la 100 femei) are la nivelul comunei valoarea de **97**.



Raportul între cele două sexe este diferit în funcție de vârstă. Excedentul feminin este ușor observabil grafic la toate grupele de vârstă de peste 45 de ani. Creșterea proporției mai mari a femeilor odată cu vârsta se datorează fenomenului de **supramortalitate masculină** (mortalitatea este relativ mai mare în rândul populației masculine). **Îmbătrânirea populației** atrage după sine și o mai accentuată feminizare a populației.

Analiza structurii pe sexe și grupe de vârstă este importantă deoarece schimbările de structură (cea mai importantă este îmbătrânirea demografică) influențează mai profund viața socio-economică a populației unei localități.



© 1998 - 2021 INSTITUTUL NATIONAL DE STATISTICA

Structura populației pe grupe de vârstă este determinată în mare măsură de natalitate/mortalitate și de fenomenul migrației populației, dar și de alți factori precum războaiele. Echilibrul instabil dintre natalitate și mortalitate generează la nivelul unei populații o anumită structură pe grupe de vârstă și sexe. Aceasta nu are consecințe numai asupra ritmului de întinerire a generațiilor dar și asupra necesităților de consum, a infrastructurii educaționale sau de asistență socială, asupra capacității societății de a oferi locuri de munca populației active.

Structura pe grupe de vârstă este expresia împărțirii populației totale în trei categorii semnificative, corespunzătoare populației tinere, adulte și vârstnice.

Reprezentarea structurii pe grupe de vârstă permite evaluarea gradului de îmbătrânire al populației. Astfel, populația tânără s-a considerat a fi cuprinsă între 0-19 ani, cea adultă între 20-64 ani și cea bătrână peste 65 ani conform clasificării folosite de Organizația Națiunilor Unite.

Distribuția populației pe principalele grupe de vârstă în 1992 comparativ cu datele anului 2019, calculată în baza datelor furnizate de INSSE se prezintă astfel:

Grupe mari de	1992		2019	
	nr.	%	nr.	%
0-19	653	26	285	15.7
20-64	1383	55	1110	61.1
65 și peste	478	19	422	23.2

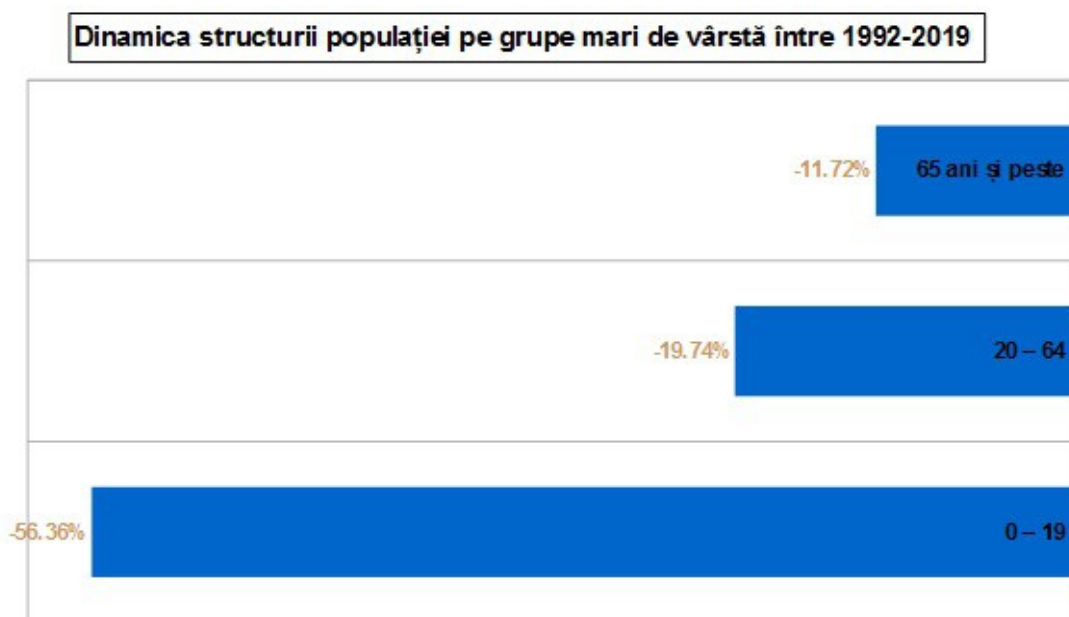
© 1998 - 2021 INSTITUTUL NATIONAL DE STATISTICA

Modificările ce au intervenit în structura populației în perioada 1992-2019 sunt ilustrate mai jos:

	1992	2019	Diferență absolută	Diferență relativă
Total	2514	1817	-697	-27.72
0-19 ani	653	285	-368	-56.36
20-64 ani	1383	1110	-273	-19.74
65 ani și peste	478	422	-56	-11.72

© 1998 - 2021 INSTITUTUL NATIONAL DE STATISTICA

Populația scade în perioada analizată cu -27.72%, un minus de volum relativ mare, dar al cărui efect este resimțit mai ales în cadrul populației cu vârsta cuprinsă între 20-64 ani, pentru care se înregistrează o scădere de -19.74% și pentru grupele mici de vârstă -56.36%. Se observă și o diminuare accentuată a grupelor cu vârsta de 65 ani și peste cu -11.72%.



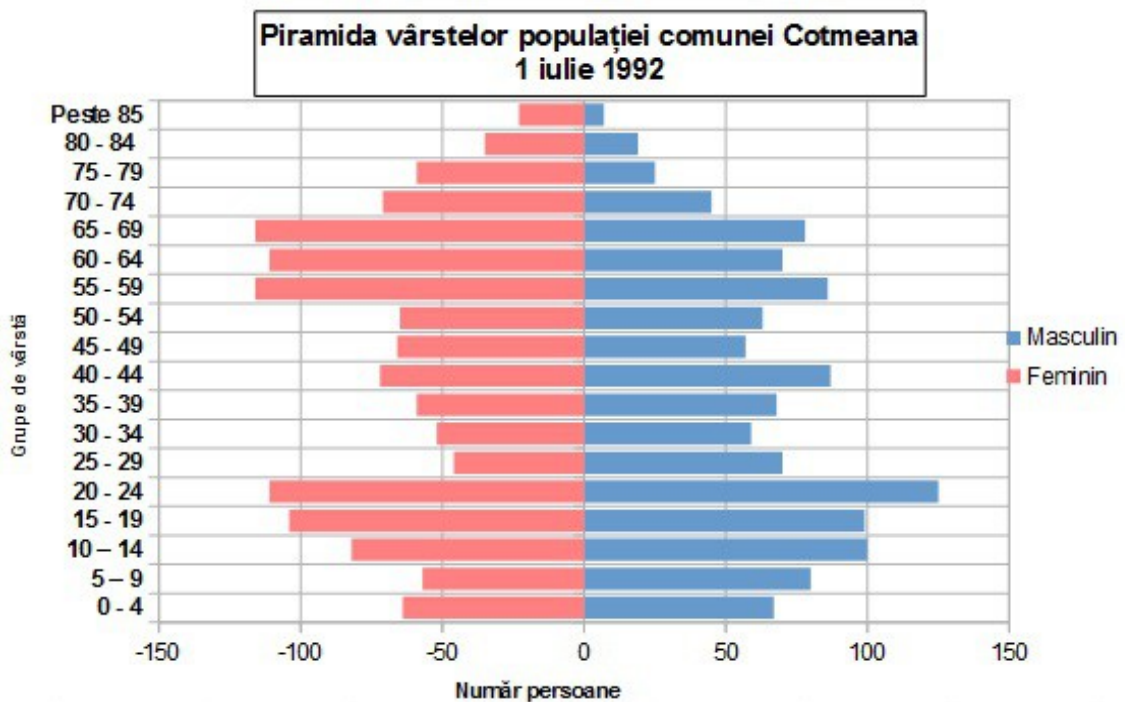
© 1998 - 2021 INSTITUTUL NATIONAL DE STATISTICA

Creșterea populației vârstnice denotă un fenomen de îmbătrânire în desfășurare. **Îmbătrânirea populației** este un fenomen demografic complex care constă în modificarea structurii colectivităților umane pe grupe mari de vârstă, în sensul creșterii ponderii populației vârstnice pe seama reducerii ponderilor uneia sau a celorlalte două grupe mari de vârstă.

Prin **îmbătrânire demografică** se înțelege creșterea relativă a populației vârstnice (60 sau 65 ani și peste) în totalul unei populații date, ca un proces de lungă durată, paralel cu scăderea numărului tinerilor (0-19 ani), în timp ce ponderea persoanelor de vârstă adultă (20-64 ani) înregistrează modificări nesemnificative.

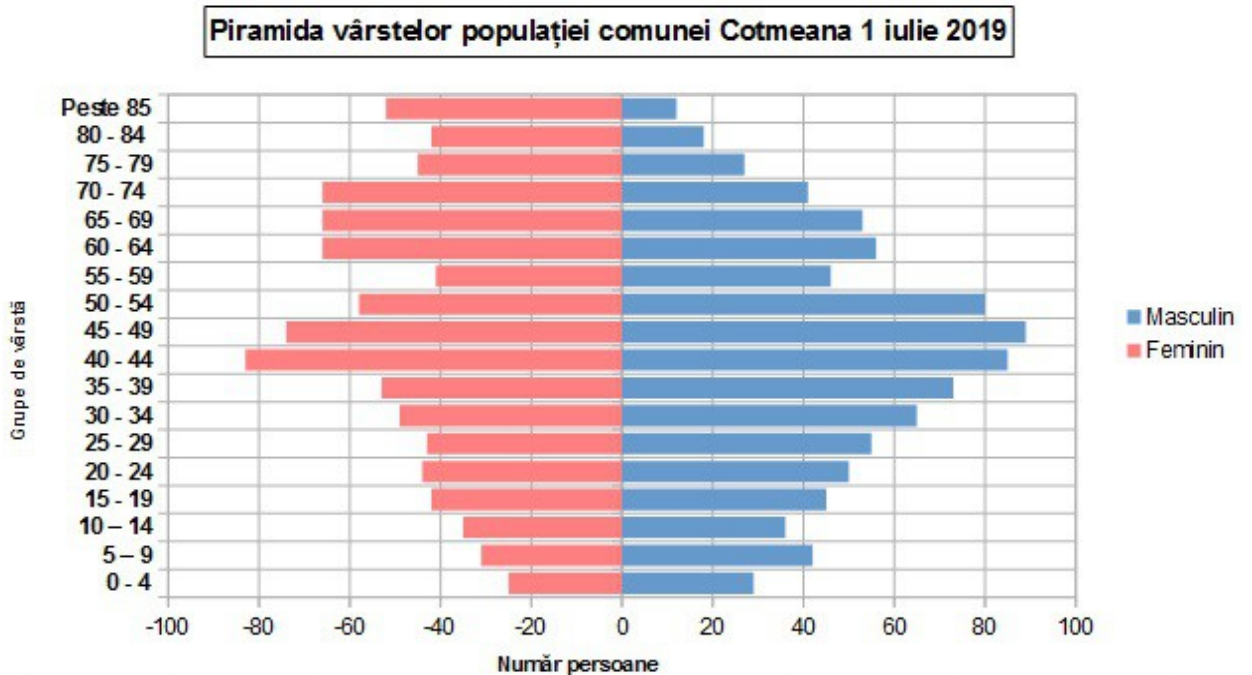
Totuși, în comuna Cotmeana populația vârstnică ocupă în structura generală un procent destul de mare, de **27.72%**.

Distribuția detaliată pe sexe și grupe mici de vârstă este cea care arată mărimea comparativă a cohortelor generaționale (câte 5 generații) exprimată grafic prin piramida vârstelor.



© 1998 - 2021 INSTITUTUL NATIONAL DE STATISTICA

Piramidele vârstelor, reprezentate pentru anii 1992 și 2019, permit observarea principalelor schimbări care au avut loc în structura demografică a populației în ultimele decenii.



© 1998 - 2021 INSTITUTUL NATIONAL DE STATISTICA

Procesele demografice care au impact în modificarea structurii și volumului populației sunt reducerea/creșterea natalității, modificarea efectivului de populație fertilă și migrarea internă și externă.

Comparația celor două piramide (1992 și 2019) evidențiază principalele diferențe în structură: **consolidarea mediană** a piramidei, respectiv o creștere a populației adulte (grupele de vârstă cuprinse între 30 și 49 de ani), **lărgirea vârfului piramidei**, aspect generat de creșterea populației vârstnice, precum și îngustarea bazei (scăderea populației tinere).

Aceste modificări de structură trebuie privite însă în contextul creșterii masive a populației în această perioadă și, bineînțeles al migrației.

Calitatea, amploarea și ritmul vieții socio-economice sunt direct influențate de evoluția demografică în general și de mișcarea naturală și de procesul de îmbătrânire demografică în special. Efectele acestora pot fi puse în evidență de **raportul de dependență** după vârstă care exprimă raportul dintre populația tânără și vârstnică și populația în vârstă de muncă (14 -64 ani) și ne arată sarcina socială pe care o suportă segmentul populației adulte care are cea mai importantă contribuție la realizarea bugetului familial și are de asemenea un rol activ în formarea tinerei generații.

Raportul de dependență demografică este raportul dintre numărul persoanelor de vârstă „dependentă” (persoane de sub 15 ani și de 65 ani și peste) și populația în vârstă de muncă (15-65 ani) exprimat la 100 de persoane.

	Total populație	Populație inactivă (0-14 și 65+)	Populație activă (15-64)	Raportul de dependență demografică
1992	2514	450+660	1586	70
2019	1817	252+358	1197	51

© 1998 - 2021 INSTITUTUL NATIONAL DE STATISTICA

Conform datelor statistice analizate, în 1992, 100 de persoane active susțineau economic 70 de persoane inactive, iar în 2018, 51. Rata de dependență economică a celor inactivi față de cei activi a crescut, aspect cu consecințe negative în plan social și economic.

Structura etnică a populației comunei Cotmeana nu relevă diversitate, populația fiind în proporție de 100% de etnie română, la **recensământul din 2011**.

Populația comunei Cotmeana în anul 2011 este în proporție de 100% de **religie ortodoxă**, conform datelor culese la recensământ.

Etnie	Nr. pers.	%
Români	1985	100
Rromi	-	
Informație indisponibilă	-	
Altă etnie	-	

© 1998 - 2021 INSTITUTUL NATIONAL DE STATISTICA

Religie	Nr. pers.	%
Ortodocși	1985	100
Penticostali	-	
Creștini după evanghelie	-	
Altă religie	-	

© 1998 - 2021 INSTITUTUL NATIONAL DE STATISTICA

Nivelul de instruire poate fi de asemenea o variabilă importantă în evoluția structurii demografice, migrația fiind cu atât mai mare cu cât persoanele angrenate au un nivel înalt de instruire. În același timp, persoanele fără un loc de muncă sunt mai predispuse la migrație decât cele angajate.

	Numărul populației	NIVELUL INSTITUȚIEI DE ÎNVĂȚĂMANT ABSOLVITE (2011)										
		Superior			Postlicea I și de maiștri	Secundar				Primar	Fara școala absolvita	
		Total	Din care:			Total	Superior		Inferior (gimnazial)		Total	din care:
			Universit ar de licență		Liceal		Profesional și de ucenici	Persoane 2 analfabete				
Ambele	1985	91	84	82	1346	313	356	677	346	120	95	
Masculin	971	41	39	46	720	173	247	300	113	51	39	
Feminin	1014	50	45	36	626	140	109	377	233	69	56	

Date prelucrate după © 1998 - 2021 INSTITUTUL NATIONAL DE STATISTICA

Repartizarea populației de 10 ani și peste după nivelul de instruire relevă că **67,8%** din locuitori aveau un nivel mediu de instruire.

Absolvenții învățământului superior cumulează **4,58%** din total, iar absolvenții de

studii postliceale/de maiștrii **4,13%**.

Procentul de **6,05%** reprezintă persoanele fără școală absolvită și care sunt analfabete.

Se pot observa cifrele mai mari ale absolvenților de învățământ postliceal și de maiștri, liceal și profesional de sex masculin, iar femeile sunt mai numeroase în cadrul învățământului superior, gimnazial și primar.

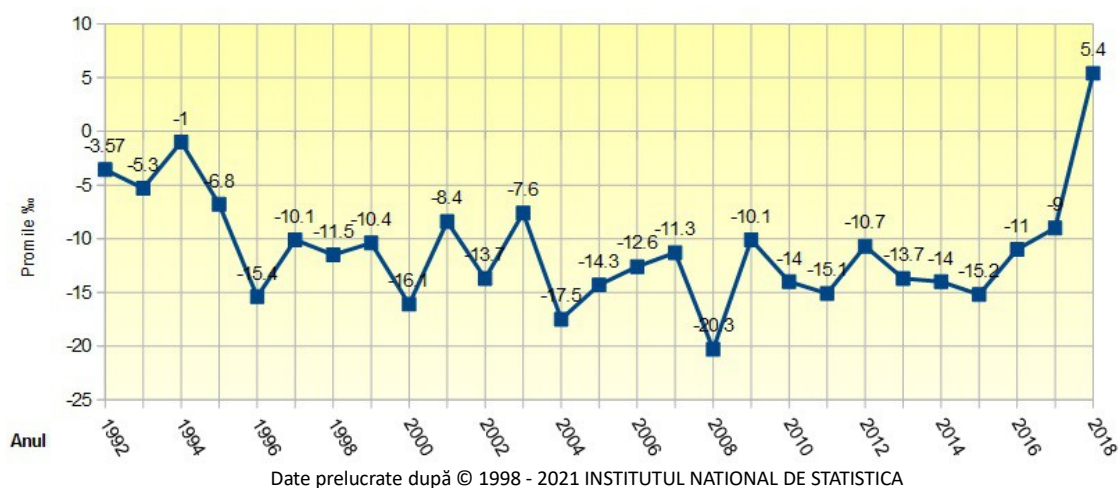
3.1.5 Mișcarea naturală a populației

Procesul permanent de îmbătrânire, de regenerare poartă denumirea de **mișcare naturală**. Planul de Dezvoltare Locală ne prezintă elementele definitorii ale mișcării naturale a populației precum : nașteri (intrările demografice naturale în sistem) și decese (ieșirile naturale din sistem), căsătorii și divorțuri.

Totodată, mișcarea naturală a populației exprimă procesul de reînnoire al unei populații de tip închis, nesupuse fluxurilor migratorii. Intensitatea intrărilor și ieșirilor pe cale naturală dintr-un sistem demografic este exprimată prin natalitate și mortalitate, iar indicatorul care sintetizează mișcarea naturală a populației este sporul natural.

Evoluția comparativă a bilanțului natural și migrator arată factorii demografici care au condus la modificarea efectivului populației în perioada analizată.

Evoluția mișcării naturale a populației în comuna Cotmeana între 1992-2018



Se poate observa pe graficul de mai sus că bilanțul natural al comunei Cotmeana a cunoscut modificări importante în intervalul de timp 1992-2018. Dacă în anul 1992 valoarea

bilanțului natural a fost de -3.57%, în anul următor a avut loc o scădere a natalității și astfel s-a înregistrat valoarea de **-5.3%**.

În anul 1994 bilanțul natural are o creștere semnificativă față de anul precedent, însă în anul 1995 se înregistrează o scădere de -6.8%, valoarea bilanțului natural ajungând în anul 1996 la -15.4%. Perioadele în care se înregistrează cele mai scăzute valori ale bilanțului natural au fost în anii 2000, 2004 și 2008 iar din 2012 până în anul 2014, acesta își menține valorile aproape constante.

Din anul 2016 până în anul 2017 valorile se mențin negative, dar se poate observa o creștere, fiind urmate de valori pozitive în anul 2018.

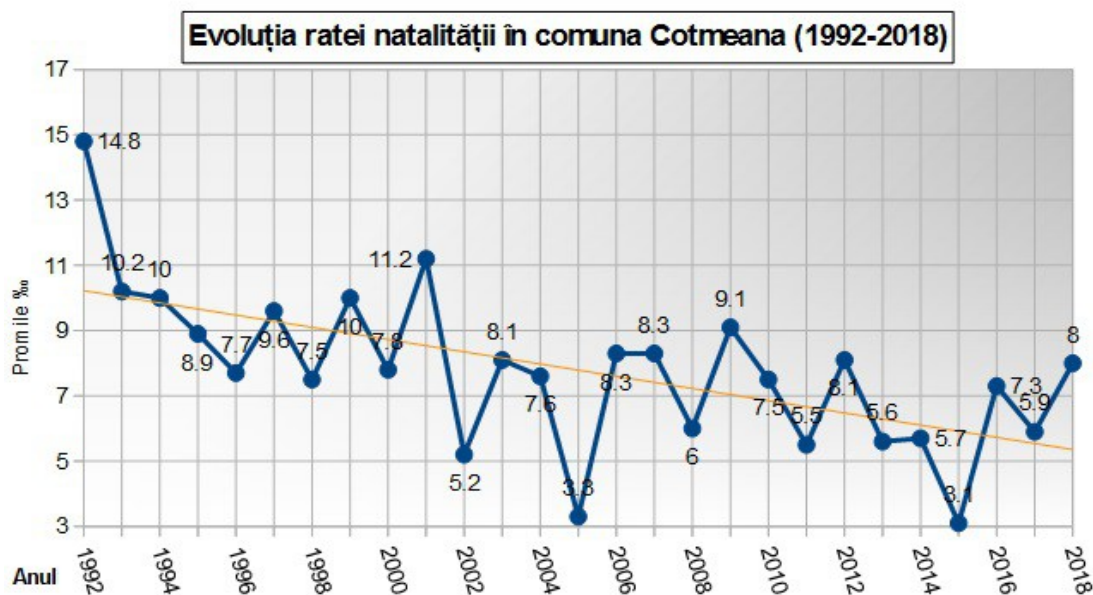
Natalitatea, ca fenomen demografic, este măsurată prin rata natalității care reprezintă numărul de copii născuți vii la 1000 de locuitori într-o perioadă determinată (un an calendaristic).

Mortalitatea, ca fenomen demografic, este măsurată prin rata mortalității care reprezintă numărul celor decedați la 1000 de locuitori într-o perioadă determinată (un an calendaristic)

	1992	1993	1994	1995	1996	1997	1998	1999	2000	2001	2002	2003	2004
Pop.	2514	2452	2387	2354	2336	2286	2260	2202	2178	2147	2122	2109	2114
Născuți vii	37	25	24	21	18	22	17	22	17	24	11	17	16
Decedați	46	38	49	37	54	45	43	45	52	42	40	33	53

Date prelucrate după © 1998 - 2021 INSTITUTUL NATIONAL DE STATISTICA

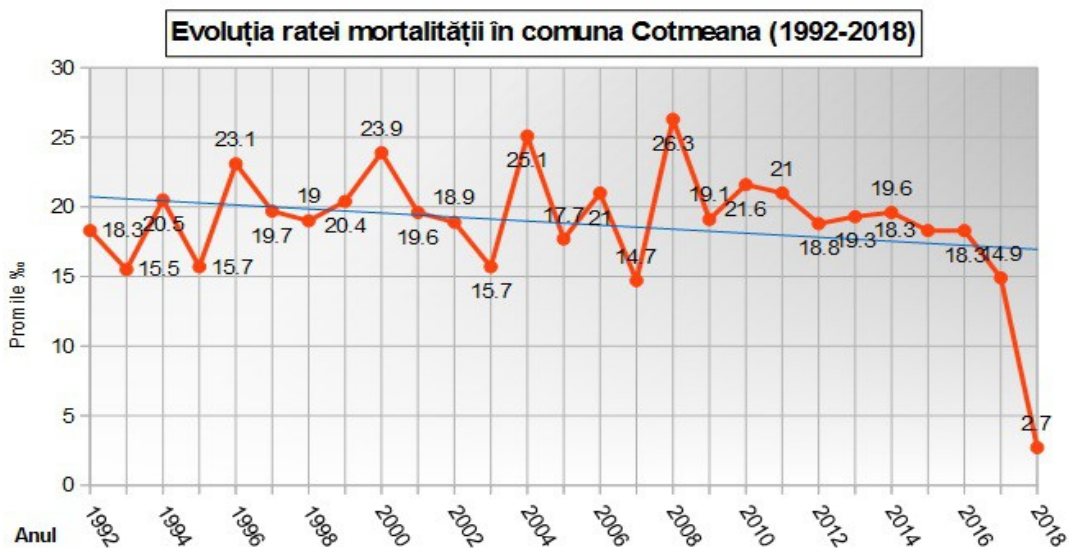
	2005	2006	2007	2008	2009	2010	2011	2012	2013	2014	2015	2016	2017	2018
Pop.	2092	2057	2041	2015	1986	1992	1985	1965	1970	1941	1911	1910	1882	1865
Născuți vii	7	17	17	12	18	15	11	16	11	11	6	14	11	15
Decedați	37	43	30	53	38	43	41	37	38	38	35	35	28	5



Date prelucrate după © 1998 - 2021 INSTITUTUL NATIONAL DE STATISTICA

Se constată o tendință accentuat descrescătoare a ratei natalității din anul 1992 până în anul 2018. Acest lucru se datorează politicilor mai puțin riguroase de după comunism, gradului de emancipare al femeilor, dar și datorita migrației către alte zone mai atractive din punct de vedere economic.

Mortalitatea se măsoară tot cu ajutorul unei rate care reprezintă numărul celor decedați la 1000 de locuitori într-o perioadă determinată (un an calendaristic), iar importanța acestui fenomen demografic derivă din faptul că el este și un indicator al calității vieții, fiind direct influențat de factori socio-economici, precum accesul la serviciile de sănătate și nivelul de educație, dar și de factori ecologici.

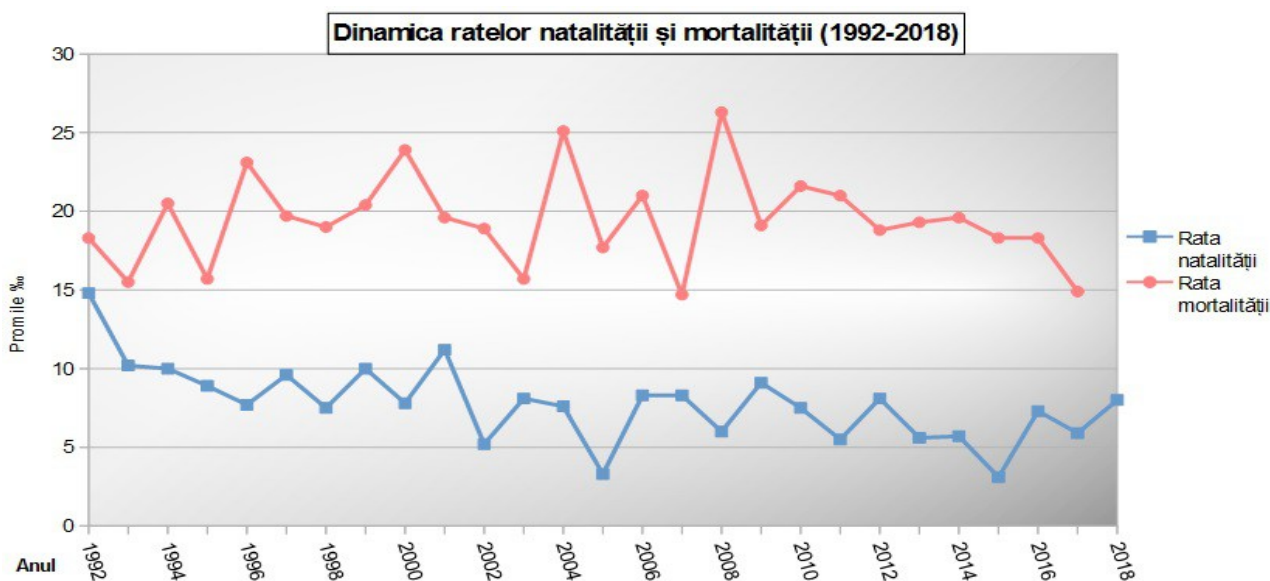


Date prelucrate după © 1998 - 2021 INSTITUTUL NATIONAL DE STATISTICA

Mortalitatea înregistrează tot o tendință generală descendentă, însă valorile sunt superioare celor ale natalității. În anul 2018 se constată o tendință descrescătoare a ratei mortalității.

Valoarea medie a nașcuților vii este de cca **17 persoane/an** iar valoarea medie a decedaților este de cca **40 persoane/an**.

Astfel în perioada de analiză **rata medie a natalității este 7.8 persoane la 1000 de locuitori** în timp ce **rata medie a mortalității este 19 persoane la 1000 de locuitori**.



Date prelucrate după © 1998 - 2021 INSTITUTUL NATIONAL DE STATISTICA

3.1.6 Mișcarea migratorie a populației

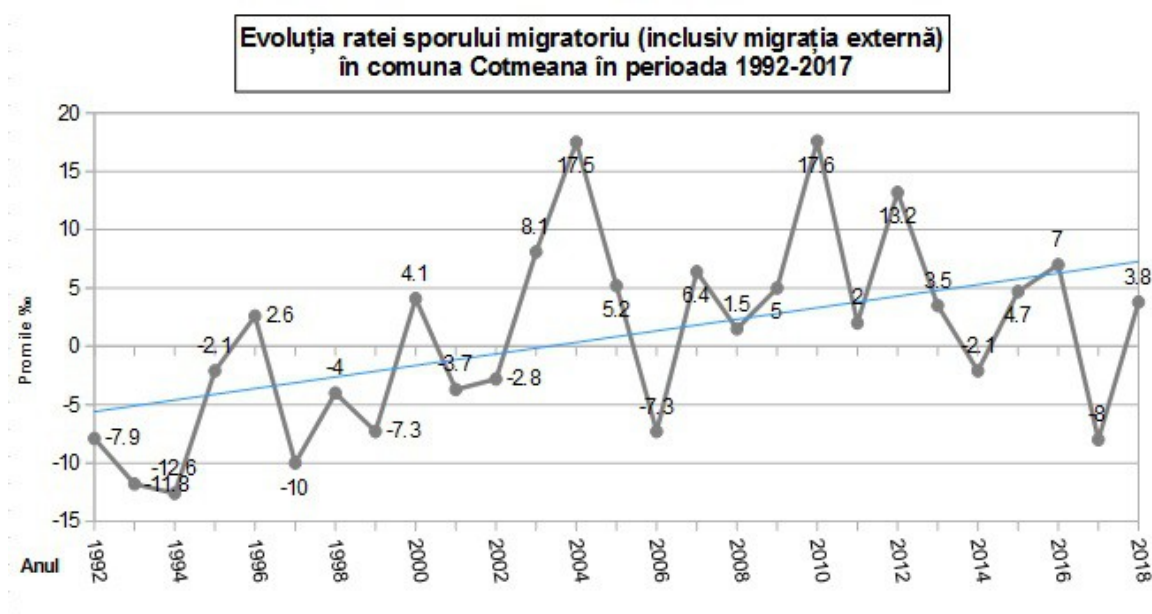
Evoluția volumului populației este influențată nu doar de mișcarea naturală a acesteia, ci și de mișcarea migratorie.

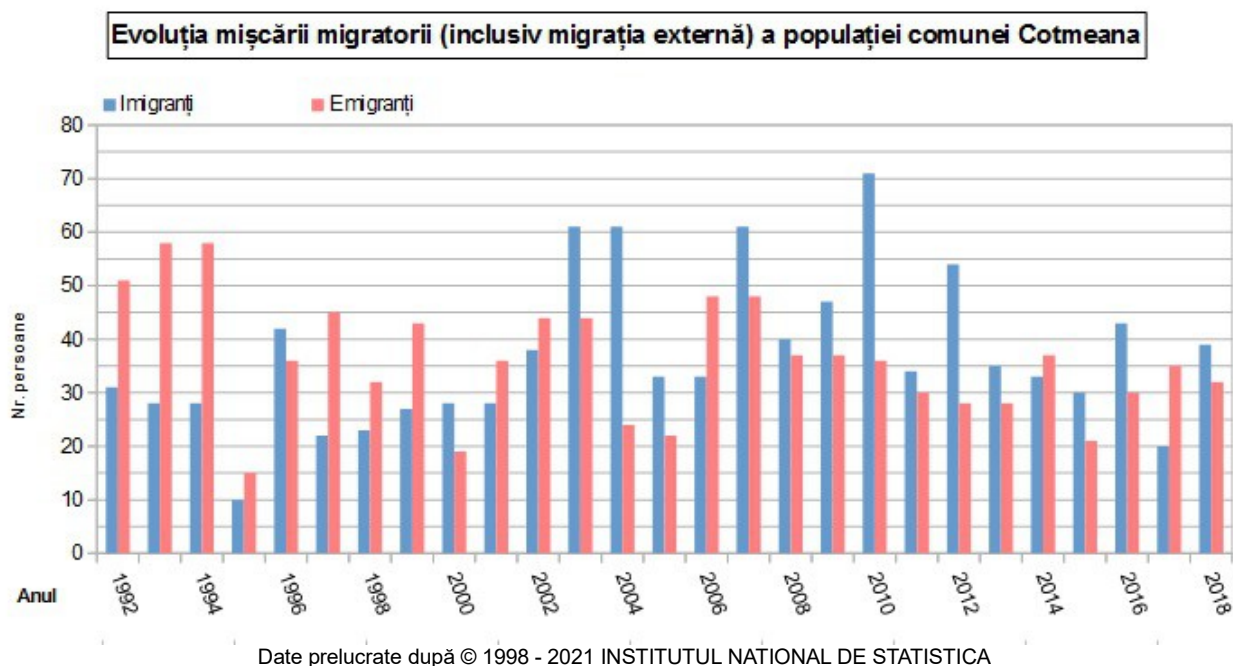
Migrația reprezintă totalitatea stabilirilor și plecărilor cu domiciliu înregistrate la nivelul unei unități administrativ-teritoriale.

Oportunitățile de pe piața muncii, cele de instruire, culturale sunt factori de atracție pentru cei ce părăsesc mediul rural. Lipsa oportunităților este în fapt motorul migrației. Trebuie luată în considerare și modificarea comportamentului demografic, în sensul modernizării acestuia. În același timp, migrația tinerilor către oraș a fost cel mai important factor de declanșare a procesului de îmbătrânire demografică.

Stabilirile de domiciliu în comună se datorează reîntoarcerii în comună a unor persoane, dar există și persoane care și-au stabilit domiciliul în comună pentru muncă sau prin căsătoria cu persoane care locuiesc în comuna Cotmeana.

Plecările cu domiciliul din localitate se pot datora atât căsătoriilor, prin care unele persoane din localitate aleg domiciliul partenerului de viață din afara comunei, dar și plecărilor pentru muncă, prin care unele persoane migrează în mediul urban (în marile orașe), sau chiar în străinătate.





Din graficul de mai sus reiese faptul că datorită exodului populației către orașe care a început cu anul 1990, așezările rurale au avut de suferit pierderi importante în randul populației, implicit și comuna Cotmeana. Până în anul 1999, numărul emigranților a fost mai mare de cel al imigranților, iar acest lucru a determinat o scădere în numărul de locuitori al comunei.

Începând cu anul 2000 lucrurile au căpătat un curs de echilibru a sporului migratoriu, astfel numărul imigranților fiind mai mare de această dată. În anul 2010 se poate observa o creștere semnificativă a numărului imigranților. Tendința până în anul 2018 este una de relativ echilibru.

3.1.7 Prognoza populației

Prognoza demografică este cea variantă a proiectărilor demografice care are probabilitatea cea mai mare de a se realiza, prin proiectare demografică determinându-se volumul unei populații plecând de la structura pe vârste și sexe la un moment dat și emițând ipoteze asupra evoluției probabile a celor trei componente care modifică în timp numărul și structura populației: mortalitate, fertilitate și migrație.

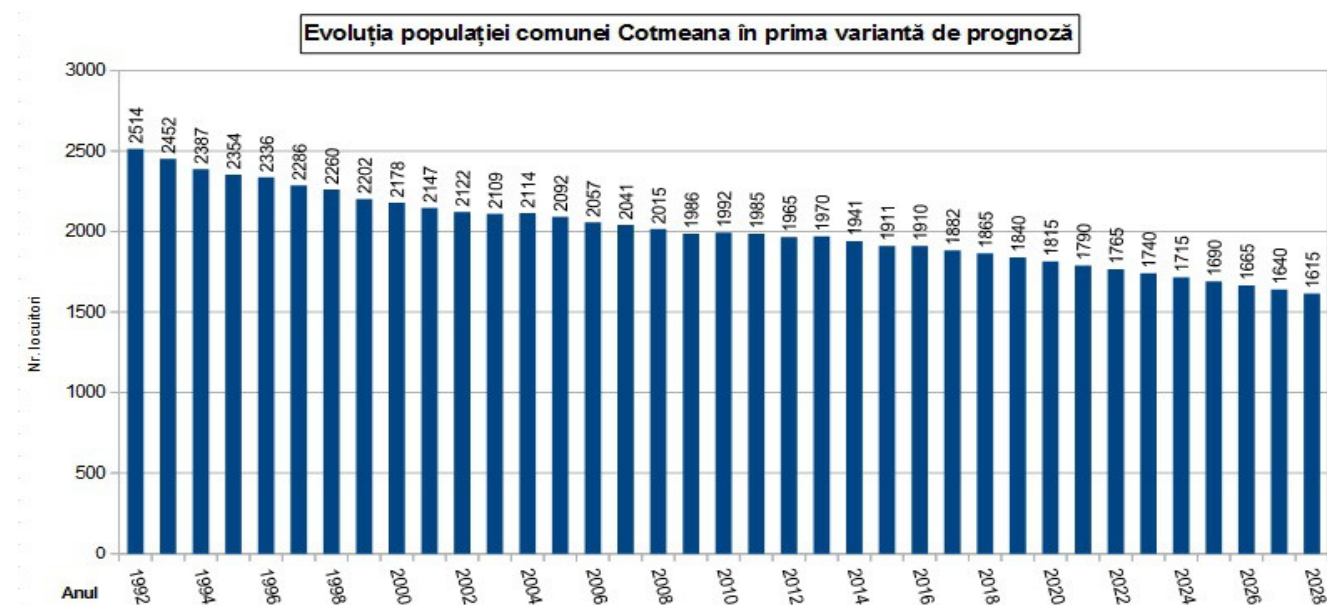
Analiza brută a evoluției populației comunei Cotmeana după indicatorul „Populația după domiciliu” relevă pentru perioada 1992-2019 o scădere în volum de 697 persoane, ceea ce reprezintă o **scădere medie cu 26 persoane/an.**

Modelul de creștere tendențială

Pentru a realiza prognoza populației s-a luat în considerare mișcarea totală, naturală și migratorie în perioada precedentă. Bilanțul natural și migrator s-au considerat constante pentru perioada previzionată.

Bilanțul natural înregistrează pentru intervalul 1992-2018 o medie de -26 persoane/an, în timp ce bilanțul migrator aduce un plus mediu de +1 persoane/an, rezultând un bilanț real mediu de **-25 persoane/an.** Presupunând constant ritmul scăderii populației cu -25 persoane/an, volumul populației va scădea în 2028 cu 250 locuitori, ajungând la un efectiv de 1615 locuitori.

Prognoza populației, folosind modelul creșterii tendențiale prin luarea în considerare a bilanțului mediu anual total (bilanț natural și migratoriu) este prezentată în graficul de mai jos:

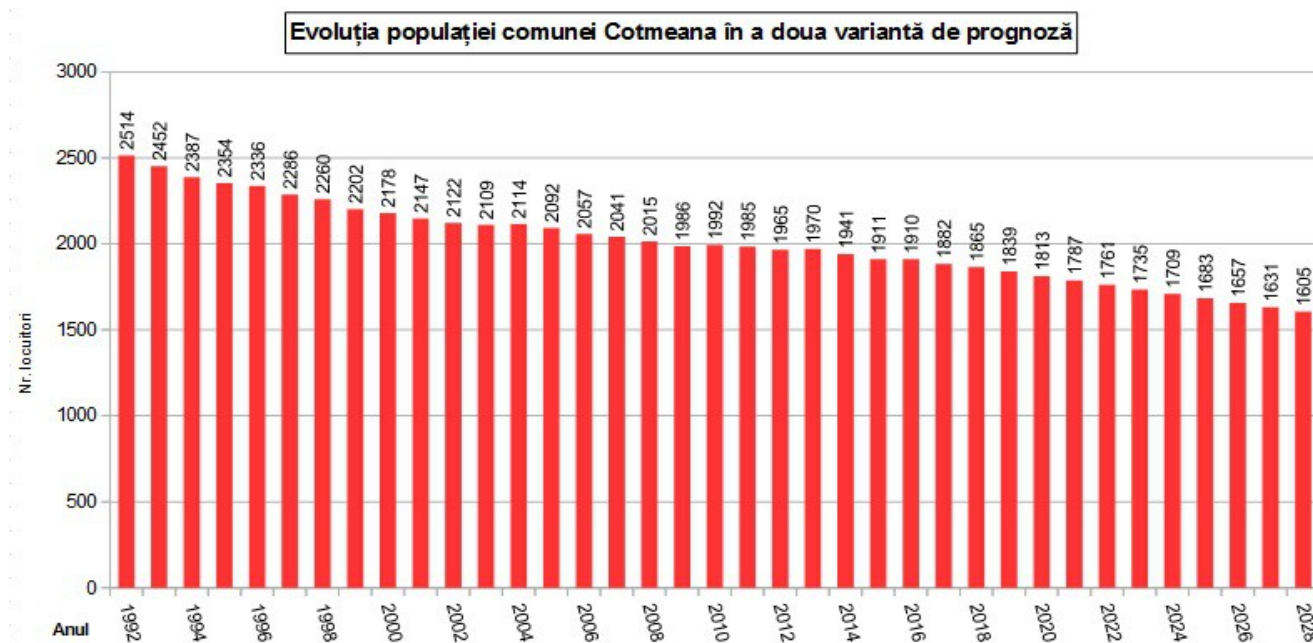


Date prelucrate după © 1998 - 2021 INSTITUTUL NATIONAL DE STATISTICA

Modelul de creștere biologică

O altă variantă a prognozei demografice s-a realizat folosind modelul de creștere biologică, luând în considerare doar bilanțul natural. Au fost luate în considerare valorile e bilanțului natural în perioada 1992-2018. Presupunând în aceasta variantă ca populația comunei Cotmeana va fi influențată doar de bilanțul natural (medie de -26 persoane/an) rezultă un ritm de scădere demografică cu – 26 locuitori/an.

Considerând că bilanțul natural se va menține constant în viitorii 10 ani, populația va cunoaște o scădere numerică de 260 locuitori până în anul 2028, ajungând la 1 6 0 5 locuitori.



Date prelucrate după © 1998 - 2021 INSTITUTUL NATIONAL DE STATISTICA

3.2 ECONOMIA

3.2.1 Context economic

România este un stat european care se bucură de suficiente calități în ceea ce privește resursele de teren, apă și resurse umane. Cu toate acestea, până în momentul de față, aceste avantaje au avut doar o influență limitată în ceea ce privește generarea unei dezvoltări semnificative și a unei restructurări în agricultură și în zonele rurale.

Investițiile și competitivitatea din România constituie încă elemente care trebuie îmbunătățite și conduse către o direcție comună, pentru a se reuși accelerarea creșterii economice și asigurarea unei convergențe a veniturilor cu cele din Uniunea Europeană.

România a evoluat în condiții puternic accentuate de manifestarea virulentă a crizei financiare și economice globale. În momentul debutului crizei, economia românească trecuse printr-o perioadă de mai mulți ani de creștere economică, dar însoțită de acumularea unui deficit extern relativ important, precum și de majorarea datoriei externe pe termen scurt. Pe fondul crizei, scăderea economică a condus la reducerea investițiilor și majorarea importantă a șomajului, ceea ce compromite procesul de convergență reală și starea financiară a companiilor și a populației.

În mediul rural, economia prezintă diferențieri semnificative în funcție de regiunile din care face parte, de trăsăturile demografice specifice, sociale și economice. Această diferențiere se face vizibilă mai ales în ceea ce privește sărăcia în spațiul rural românesc, reflectată într-un nivel scăzut de trai al populației și în lipsa de surse de venituri alternative.

Context suprateritorial

Spațial, structura economică a **regiunii de dezvoltare Sud-Muntenia** este caracterizată de dominarea industriei în cele 3 județe (Prahova, Dâmbovița și Argeș) din nordul acesteia și agriculturii în cele 4 județe (Teleorman, Giurgiu, Călărași și Ialomița) din sud.

Industria, a cărei contribuție la **VAB** (valoarea adăugată brută) regională a fost la

sfârșitul anului 2013 de **38,4%**, este reprezentată prin toate ramurile ei, ponderea însă deținând-o industria prelucrătoare.

Industria regiunii este complexă și diversificată, bazându-se pe bogăția și varietatea resurselor naturale existente, cunoscând o mare dezvoltare în zonele unde se extrag și se exploatează petrol, gaze naturale, sare, ape termale sau cărbuni. Aproape o cincime din întreaga regiune este împădurită, asigurând materie prima pentru diferite ramuri ale industriei.

Dintre orașele României, Ploiești (Județul Prahova) este cel mai mare producător de petrol, iar industria petrochimică a regiunii, în plin proces de restructurare, acoperă jumătate din cererea totală a țării. Zonele industriale sunt localizate și aparțin în general comunităților mari, cum sunt municipiile și orașele, ele fiind concentrate în special în cele trei județe din nordul regiunii: Prahova, Dâmbovița și Argeș.

Profil economic regional

Valoarea PIB/locuitor este un indicator sintetic utilizat pentru aprecierea gradului de dezvoltare. Calculat pe baza parității puterii de cumpărare standard (PCS), PIB/locuitor la nivel regional în anul 2014 reprezenta **43,3% din media europeană** (UE-28=100). Comparativ cu nivelul național, regiunea Sud Muntenia se plasează sub media națională (PIB/locuitor la nivel regional a fost, în 2014, 78,3% din PIB/locuitor la nivel național). În perioada 2005-2014, PIB/locuitor (exprimat în euro, la paritatea puterii de cumpărare), a avut o evoluție continuă, crescând cu **80,3% peste nivelul anului 2005**.

Valoarea adăugată brută (VAB) reprezintă valoarea nou creată (rezultată din valoarea noilor produse și servicii create minus valoarea consumului intermediar pentru producerea acestora). Valoarea adăugată brută a Regiunii Sud Muntenia în anul 2013 totaliza **68543,4 milioane lei**, reprezentând 12,2% din valoarea adăugată brută a României, ceea ce situează regiunea pe locul al 2-lea, la acest indicator, în urma Regiunii București – Ilfov.

În intervalul 2008-2013 s-au produs modificări structurale importante în economia regiunii. Astfel, **agricultura, silvicultura și pescuitul** și-au mărit contribuția la formarea VAB de la 8,3%, în 2008 la 10,2%, în 2013. Ponderea **industriei** în formarea VAB regional a crescut de la 34,1% la 38,4% , iar ponderea **construcțiilor** a scăzut de la 10,1% la 6,9%. Per

total, ponderea **serviciilor** a scăzut între 2008 și 2013 cu 1,5 puncte procentuale, devenind cel mai important sector al economiei regiunii.

Comparativ cu structura VAB la nivel național în 2013, regiunea Sud Muntenia se remarcă prin ponderea mare a industriei (cu 9,8 puncte procentuale peste media națională) și a agriculturii (cu 4 puncte procentuale peste media națională). Pornind de la aceste date și de la ponderile în VAB, se poate contura profilul economic regional.

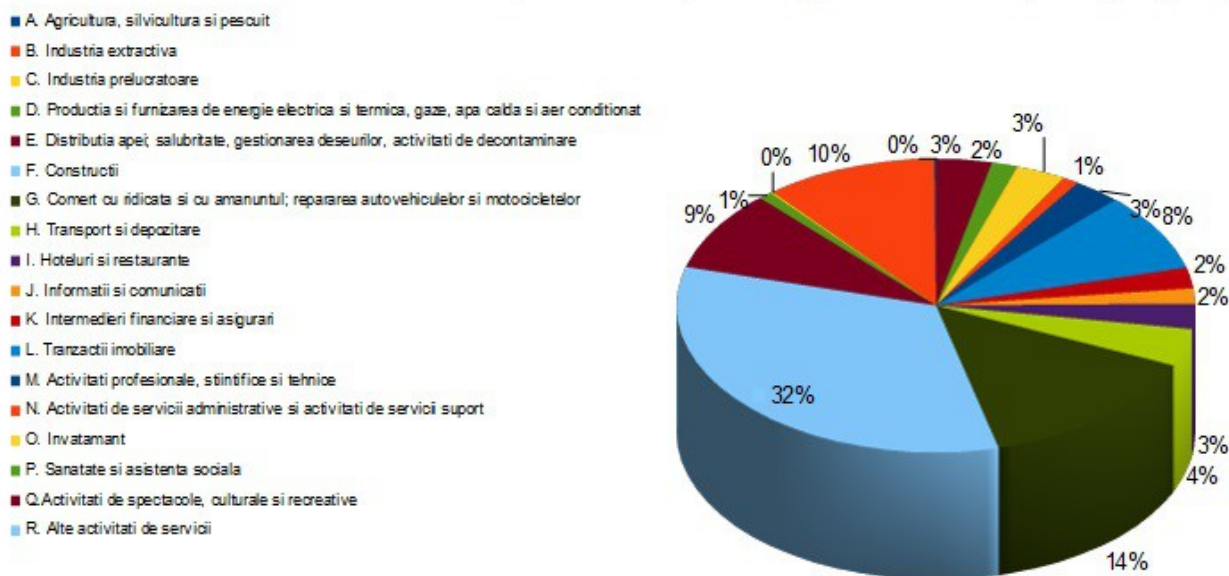
Regiunea Sud Muntenia este cea mai industrializată regiune a țării, ponderea industriei fiind aici de 38,4% comparativ cu 28,6% la nivel național.

Analizând indicii de disparitate a produsului intern brut/locuitor la prețuri curente, în 2011, la nivel județean, se observă că județele Argeș (121,6%) și Prahova (117,6%) au un indice de disparitate care devansează media națională, toate celelalte județe se situează sub nivelul pe total țară.

• **Județul Argeș: are pondere peste media națională și apropiată de cea regională a VAB în industrie (40,5%), (a doua ca mărime în regiune, după județul Prahova). Construcțiile au o pondere de 7.5% (peste media regională). Deține concentrări în următoarele domenii: industrie (22,9 din VAB din industrie la nivel regional), construcții (25,7% din VAB din construcții la nivel regional). În ceea ce privește ponderea VAB realizată în intermediari financiare și asigurări și tranzacții imobiliare județul se clasează pe primul loc în regiune.**

Conform datelor statistice INS, la nivelul anului 2018, în județul Argeș activau 16922. De-a lungul perioadei 2008-2018, numărul total de firme a crescut cu aproximativ 15%.

Ponderea numărului de întreprinderi active pe activități ale economiei naționale județul Argeș, 2018



© 1998 - 2021 INSTITUTUL NAȚIONAL DE STATISTICĂ. *Întreprinderi active, pe activități ale economiei naționale la nivel de secțiune CAEN Rev.2, clase de mărime după numărul de salariați, macroregiuni, regiuni de dezvoltare și județe*

3.2.2 Activitatea economică

Profilul dominant al localității este axat pe activități agricole-terțiare, dar și pe activități industriale. Agricultură se regăsește sub forma de producții de legume în culturi de câmp și unități zootehnice de capacitate mică.

Agenții economici din comuna Cotmeana angajează un număr de 131 de persoane, ceea ce reprezintă aproape 0,22% din totalul angajaților la nivel județean.

Industria și serviciile sunt diversificate, astfel activitățile economice cu cele mai bune rezultate și cel mai mare număr de angajați au obiecte de activitate precum:

- comerțul alimentar
- comerțul materialului lemnos
- fabricare mobilă
- prelucrarea materialului lemnos

- cultivare legume
- construcții

Mediul de afaceri din localitate este dezvoltat, existând în zonă și resurse umane ce pot susține dezvoltarea activităților economice.

Nr. agenți economici	Cifra de afaceri	Număr angajați	Profit
131	6.6 milioane lei	62	920.987 lei

SURSA: www.topfirme.com

Cifra de afaceri provenită din activitățile întreprinse de agenții economici din comuna Cotmeana reprezintă 0,01% din cifra de afaceri a județului Argeș. De asemenea, profitul reprezintă 0,03% din profitul județului Argeș.

Calitatea gestiunii unei întreprinderi este validată prin aprecierea produselor sale pe piață, situație evidențiată prin cifra de afaceri.

Astfel, analiza acestui indicator arata o evoluție, la sfârșitul anului 2018, înregistrându-se o cifra de afaceri cumulata de peste 6.6 milioane lei.

3.2.3 Forța de muncă

Resursele de muncă reprezintă acea categorie de populație care dispune de ansamblul capacităților fizice și intelectuale care îi permit să desfășoare o muncă utilă în una din activitățile economiei naționale și includ: populația în vârstă de muncă, aptă de a lucra (bărbați de 16 - 65 ani și femei de 16 - 63 ani, vârste ce se modifică în funcție de legile referitoare la vârsta de pensionare), precum și persoanele sub și peste vârsta de muncă aflate în activitate.

În mediul rural, locurile de muncă disponibile sunt relativ reduse, iar economia rurală nu este suficient de diversificată, bazându-se preponderent pe agricultură. La acestea se adaugă și nivelul redus de pregătire profesională a persoanelor. Din cauză că sistemul educațional nu s-a adaptat la cerințele specifice mediului rural, populația rurală din țara noastră nu dispune de formare sau experiență specializată pentru diversele activități economice. Se

impune astfel necesitatea unor măsuri care să stimuleze crearea de noi locuri de muncă pe o durată lungă în mediul rural.

Atât la nivelul județean, cât și particular în cadrul comunei, principala caracteristică este dependența semnificativă de o singură ramură de activitate economică și anume agricultura.

Structura populației din comuna Cotmeana după statutul ocupațional în anul 2019 era următoarea:

Statutul ocupațional	Nr. persoane	Pondere (%)
Populația ocupată	318	17.5
Șomer	145	7.98
Elev/student	123	6.77
Pensionar	722	39.74
Casnic	300	16.51
Întreținut de altă persoană	87	4.79
Întreținut de stat	122	6.71
Întreținut din alte surse	-	-
Altă situație economică	-	-
TOTAL	1817	100.00%

© Sursa: date furnizate de primăria comunei Cotmeana

Din tabelul de mai sus reiese faptul că populația ocupată în comuna Cotmeana are o valoare scăzută de 17.5 % din totalul populației. Persoanele casnice (aproximativ 16.51%), elevi și studenți (7%) și pensionari (aproximativ 40%), demonstrează faptul că persoanele vârstnice sunt mai numeroase.

Structura populației din comuna Cotmeana după **statutul profesional** în anul 2018 era următoarea:

Statutul profesional	Nr. persoane	Pondere
Neocupat	300	16.51
Salariat	318	17.5
Patron	87	4.79
Lucrător pe cont propriu	267	14.69
Altă situație	845	46.51
TOTAL	1817	100.00%

© Sursa: date furnizate de primăria comunei Cotmeana

Numărul de salariați din comuna Cotmeana pe ultimii 5 ani a fost următorul:

Nr. salariați	2016	2017	2018	2019	2020
-----	299	308	309	310	318

© Sursa: date furnizate de primăria comunei Cotmeana

3.3 SĂNĂTATE

3.3.1 Noțiuni generale

Furnizarea și accesul la serviciile medicale reprezintă o problemă cheie pentru asigurarea unei mai bune calități a vieții în comunitățile rurale. În România, serviciile medicale sunt văzute ca având un nivel foarte slab, cauza fiind numărul redus al personalului medical specializat, numărul redus de unități sanitare, cabinete medicale în număr foarte mic sau chiar lipsesc, dar și salariile mici din domeniu.

Sănătatea populației este determinată, în general, de factori genetici, sociali, economici, culturali și de mediu, acești factori influențând într-un mod negativ dezvoltarea economică și contextul în care evoluează țara.

Unitățile medicale dispun de un număr mic de paturi și majoritatea se află în clădiri cu o vechime de peste 50-100 de ani, nu sunt dotate cu echipamente adecvate, iar de multe ori condițiile sunt insalubre. Acestea necesită investiții importante, pentru ca cetățenii să poată beneficia de servicii sanitare calitative.

Infrastructura spitalicească precară și repartizarea neechilibrată a echipamentelor la nivel teritorial determină populația să oscileze pentru consultații/ intervenții între localități.

O mare parte din populația țării trăiește în mediul rural, unde puțini medici își desfășoară activitatea la țară. De aici și numărul redus de cabinete medicale în mediul rural.

Resursele financiare insuficiente determină nivelul ridicat de sărăcie, care are drept consecință o igienă alimentară deficitară, dar și utilizarea unor spații improprii pentru locuit (fără canalizare sau acces la apă potabilă), cât și consecințe majore asupra stării de sănătate a populației.

3.3.2 Rețeaua de unități sanitare

Unitățile sanitare asigură populației asistență medicală curativă și profilactică printr-o serie de unități sanitare ce fac parte din sectorul public și privat, printre care regăsim spitale, policlinici, cabinete medicale de familie, sanatorii, cabinete stomatologice, cabinete medicale de specialitate, laboratoare, creșe, farmacii, puncte farmaceutice, etc.

Schimbările în infrastructura sistemului sanitar și în structura personalului implicat în asigurarea serviciilor de sănătate poartă amprenta dezvoltării serviciilor de sănătate și a diversificării categoriilor de unități care furnizează serviciile medicale.

Rețeaua unităților sanitare a înregistrat modificări în anul 2018 față de anul precedent. Astfel, a continuat diversificarea unităților medicale asimilate spitalelor (centre de sănătate, centre medicale, centre de diagnostic și tratament, institute, clinici) care furnizează servicii medicale cu internare continuă și de zi, numai servicii de internare continuă sau numai servicii de internare de zi. Astfel, în anul 2018, au furnizat servicii de internare continuă sau atât servicii de internare continuă cât și de zi un număr de 524 spitale și unități asimilate spitalelor, mai multe cu 14 unități față de anul precedent, iar un număr de 162 unități asimilate spitalelor au furnizat numai servicii de internare de zi, mai multe cu 38 de unități față de anul 2017.

Totodată, față de anul 2018, s-a înregistrat creșterea cu 303 a numărului cabinetelor medicale independente de specialitate, cu 108 a numărului cabinetelor stomatologice independente și cu 253 a numărului farmaciilor, punctelor de lucru ale farmaciilor și drogheriilor. În paralel cu aceste creșteri ale numărului unităților sanitare s-a înregistrat o diminuare semnificativă a numărului cabinetelor independente de medicină de familie, cu 111 cabinete mai puține decât în anul 2017.

Din totalul spitalelor și al unităților medicale asimilate spitalelor care au funcționat în anul 2018, numai 342 spitale au fost unități mari (cu peste 100 de paturi pentru spitalizare continuă sau de zi), iar 265 spitale au fost unități mici (cu mai puțin de 50 de paturi). Numai 58,0 % dintre spitale (398 unități) au acordat îngrijiri pacienților atât în regim de spitalizare continuă, cât și de spitalizare de zi, 18,4% dintre spitale (126 unități) au furnizat numai servicii cu internare

continuă, iar 23,6 % (162 unități) au furnizat numai servicii pentru cazurile de zi (cu internare de zi).

Mediul de rezidență rural este deficitar din punct de vedere al acoperirii cu unități medicale. Din acest punct de vedere, este important ca rețeaua de cabinete medicale de medicină de familie să fie bine reprezentată în mediul rural. În 19 județe cabinetele medicale de familie sunt preponderente în mediul rural, cele mai mari ponderi fiind înregistrate în județele: Giurgiu (66,3%), Dâmbovița (65,4%), Teleorman (61,6%). În anul 2018, cele mai mici ponderi înregistrate de cabinetele individuale de medicină de familie în mediul rural au fost în județele Brașov (24,1%) și Hunedoara (22,2%).

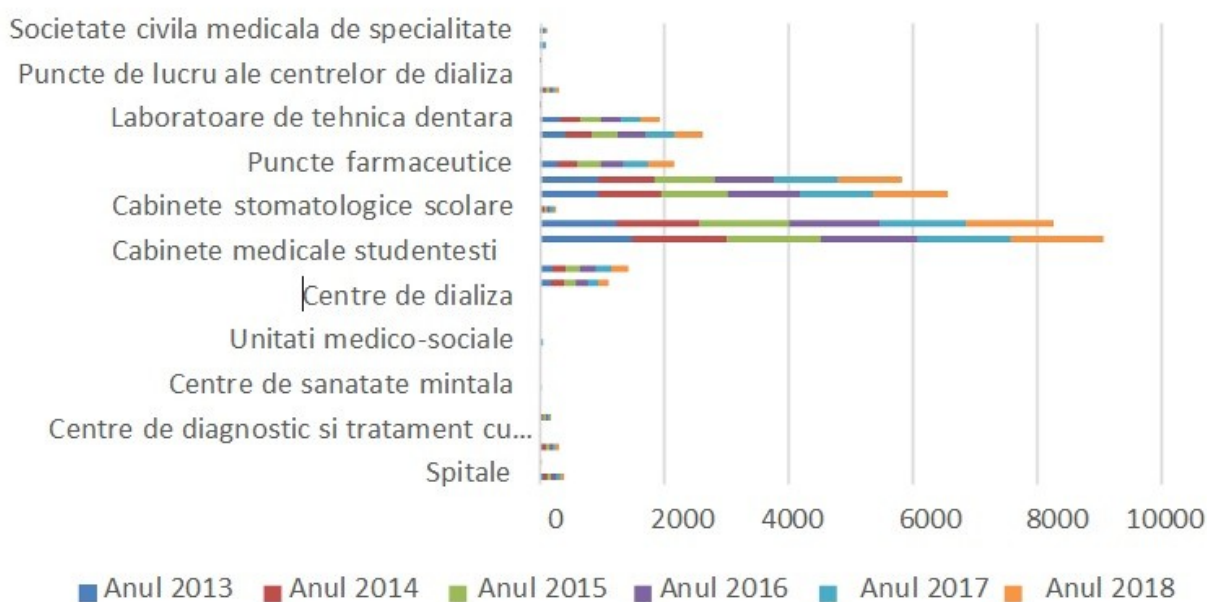
În anul 2018, numărul medicilor a fost de 60585 persoane (cu 3,4% mai mulți decât în anul 2017), cel al medicilor dentiști a fost de 16457 persoane (cu 5,1% mai mulți față de anul precedent), iar cel al farmaciștilor a fost de 17620 persoane (cu 1,2% mai puțini față de anul 2017). Ponderea personalului sanitar de sex feminin în totalul medicilor a fost de 70,3%, în cel al medicilor dentiști de 66,8%, iar în cel al farmaciștilor de 89,8%.

Din punctul de vedere al personalului sanitar care asigură îngrijirea sănătății populației în mediul rural, acesta a fost slab reprezentat, în anul 2018, desfășurându-și activitatea în localitățile rurale numai 9,4% dintre medici, 12,3% dintre medicii dentiști, 19,4% din totalul farmaciștilor, 10,9% din totalul personalului sanitar mediu și 11,9% din personalul sanitar auxiliar.

În Regiunea Sud Muntenia, conform datelor preluate de pe INS în anul 2018, rețeaua de unități sanitare era compusă dintr-un număr total de 66 de spitale proprietate publică, și 12 aflate în proprietate privată.

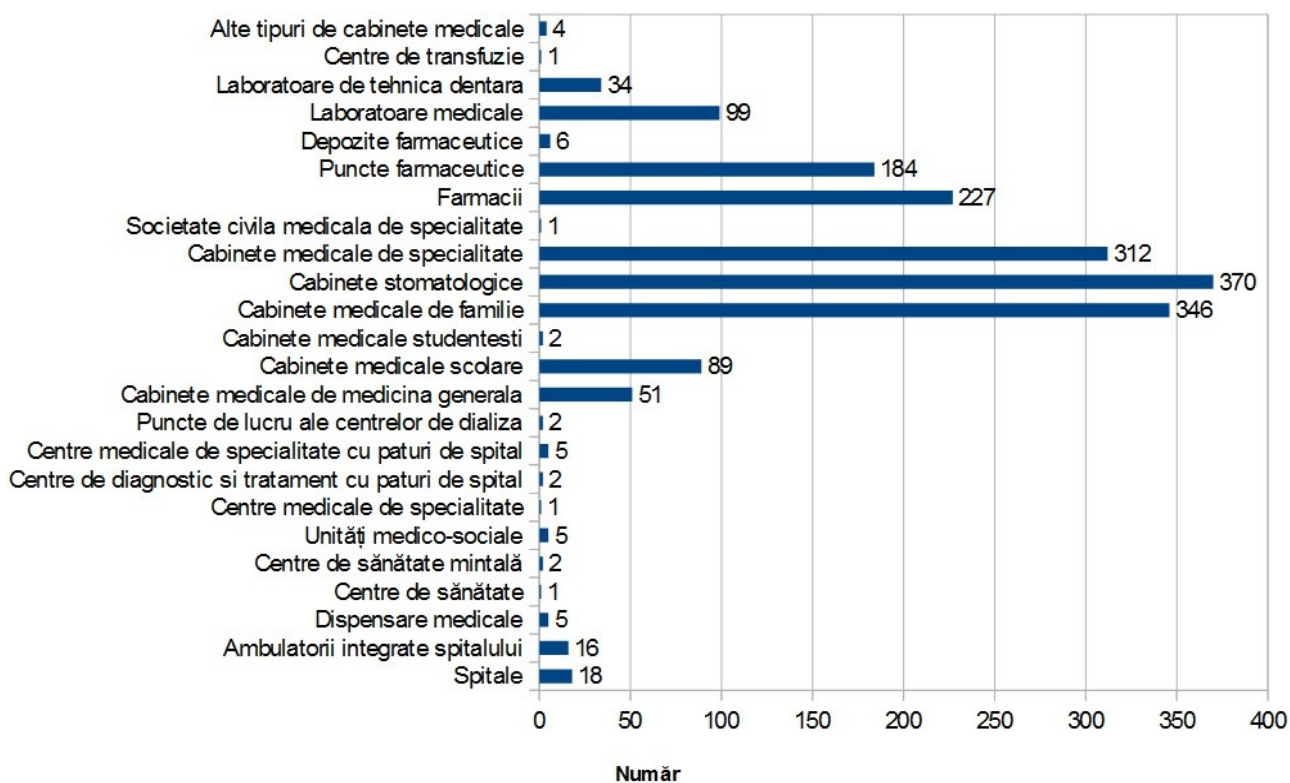
În graficul de mai jos, se regăsesc toate unitățile existente la nivelul regiunii:

Regiunea Sud Muntenia *sursa INS Tempo*



© 1998 - 2021 INSTITUTUL NATIONAL DE STATISTICA

Unitățile sanitare din județul Argeș (2019)



© 1998 - 2021 INSTITUTUL NATIONAL DE STATISTICA

Categoriile de unități sanitare	UM: Număr
Spitale	18
Ambulatorii integrate spitalului	16
Dispensare medicale	5
Centre de sănătate	1
Centre de sănătate mintală	2
Unități medico-sociale	5
Centre medicale de specialitate	1
Centre de diagnostic și tratament cu paturi de spital	2
Centre medicale de specialitate cu paturi de spital	5
Puncte de lucru ale centrelor de dializa	2
Cabinete medicale de medicina generala	51
Cabinete medicale scolare	89
Cabinete medicale studentesti	2
Cabinete medicale de familie	346
Cabinete stomatologice	370
Cabinete medicale de specialitate	312
Societate civila medicala de specialitate	1
Farmacii	227
Puncte farmaceutice	184
Depozite farmaceutice	6
Laboratoare medicale	99
Laboratoare de tehnica dentara	34
Centre de transfuzie	1
Alte tipuri de cabinete medicale	4
TOTAL	1783

© 1998 - 2021 INSTITUTUL NATIONAL DE STATISTICA

Conform datelor INS, la nivelul comunei Cotmeana, în anul 2019 exista un singur cabinet medical de familie.

3.3.3 Personalul medico-sanitar

Evoluția numărului cadrelor medicale se află în declin, dat fiind numărul tot mai mic al personalului medico-sanitar care alege să practice medicina în țara noastră. Aceste situații sunt tot mai des întâlnite în rândul cadrelor medicale din mediul rural.

Referitor la comuna Cotmeana, serviciile medicale sunt asigurate de 2 medici și 15 persoane ce alcătuiesc personalul sanitar mediu.

3.4 EDUCAȚIE

Structura sistemului de învățământ din România cuprinde: învățământul preșcolar, învățământul primar, învățământul secundar inferior, învățământul general obligatoriu, învățământul secundar superior, școlile de arte și meserii, școlile de ucenici, învățământul post-liceal și învățământul superior.

Principalii piloni ai proiectului legii educației în domeniul învățământului preuniversitar se referă la organizarea ciclurilor de învățământ, modernizarea curriculum-ului și a procedurilor de evaluare, accelerarea descentralizării, reorganizarea politicilor de resurse umane, educația timpurie, ca prioritate și educația permanentă, ca necesitate.

3.4.1 Infrastructura de învățământ

În mediul rural, infrastructura educațională nu are capacitatea de a susține un nivel decent de trai. În acest context, educația antepreșcolară (creșe) și preșcolară (grădinițe) se confruntă cu un deficit major în ceea ce privește infrastructura. Astfel, la nivelul creșelor, din 295 unități în anul 2011, doar 1% se aflau în mediul rural, în contextul în care, din totalul copiilor cu vârste cuprinse între 0 și 4 ani, 45,5% erau înregistrați în mediul rural.

În comună există o singură școală funcțională, anume școala Cotmeana (unitate de învățământ primar și gimnazial). Aceasta este dotată cu 9 săli de clasă (2 pentru învățământul preșcolar și 7 pentru cel primar și gimnazial).

3.4.2 Populația școlară

Datele furnizate de către I.N.S.S (Tempo Online) cu privire la populația școlară din comuna Cotmeana arată ca la nivelul anului 2019 în comuna erau 108 elevi, comparativ cu 182 în anul 2011.

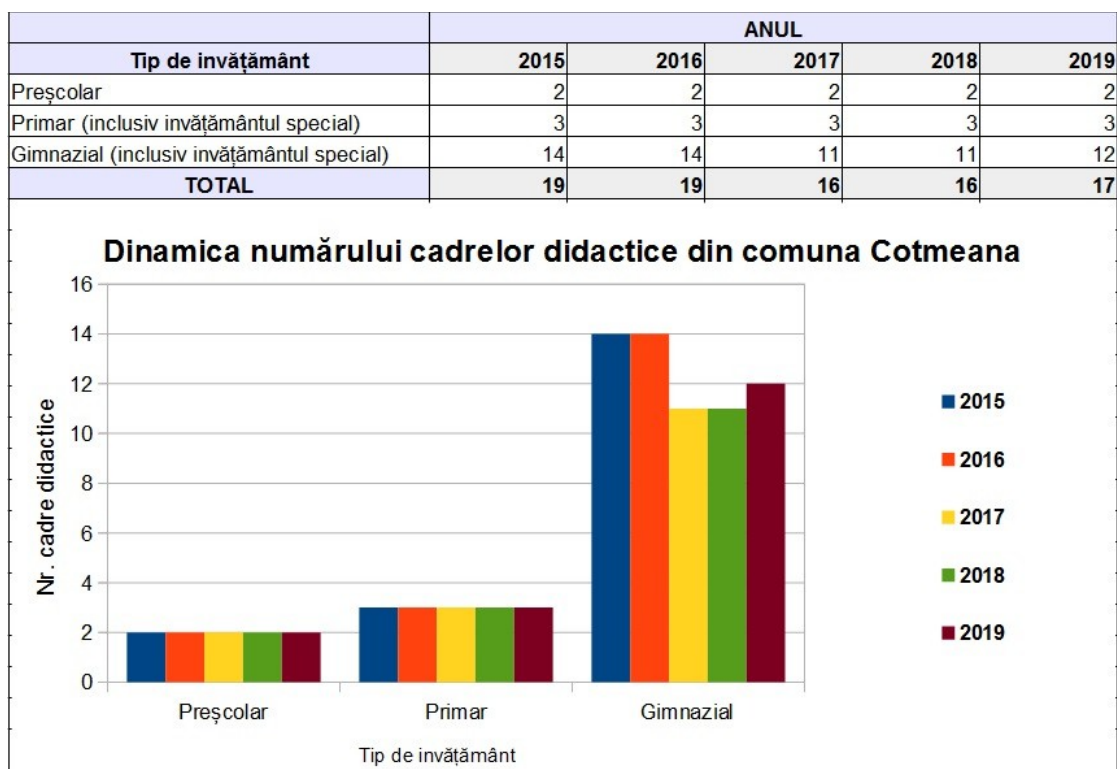
	Numărul populației	NIVELUL INSTITUȚIEI DE ÎNVĂȚĂMANT ABSOLVITE (2011)										
		Superior			Postlicea I și de maștri	Secundar				Primar	Fara școala absolvita	
		Total	Din care:			Total	Superior		Inferior (gimnazial)		Total	din care:
			Universitar de licență		Liceal		Profesional și de ucenici	Persoane2 analfabete				
Ambele	1985	91	84	82	1346	313	356	677	346	120	95	
Masculin	971	41	39	46	720	173	247	300	113	51	39	
Feminin	1014	50	45	36	626	140	109	377	233	69	56	

© 1998 - 2021 INSTITUTUL NATIONAL DE STATISTICA

3.4.3 Personalul didactic

Cadrele didactice din instituțiile de învățământ ale comunei Cotmeana în anul 2019 sunt împărțite astfel: 2 pentru învățământul preșcolar, 3 pentru cel primar și 12 pentru cel gimnazial (total 17 cadre didactice).

Numărul cadrelor didactice pentru învățământul școlar a suferit modificări ușoare în perioada anilor 2015-2019.



© 1998 - 2021 INSTITUTUL NATIONAL DE STATISTICA

3.5 AGRICULTURA

3.5.1 Noțiuni generale

Agricultura joacă un rol important în România, raportat la mărimea populației rurale și la gradul de ocupare a forței de muncă. Aproximativ 45,7% din populația din România locuiește în mediul rural, comparativ cu aproximativ 23,6% în statele membre UE. Aproximativ 30% din populație este angajată în agricultură, comparativ cu aproximativ 2% în vechile state membre (UE15) și 3-14% în noile state membre (UE-8). Există diferențe majore între zonele rurale și cele urbane, primele fiind marcate de un nivel de sărăcie semnificativ mai mare și de un nivel de trai corespunzător mai mic.

Dezvoltarea agriculturii și furnizarea de bunuri publice în zonele rurale este prin urmare esențială pentru integrarea europeană a României și pentru îndeplinirea obiectivelor de coeziune socială.

În comparație cu alte țări din UE, sectorul agricol din România are o pondere relativ ridicată în valoarea adăugată brută (VAB), dar a rămas în urmă în ceea ce privește productivitatea muncii.

La 5,3%, ponderea agriculturii, silviculturii și pescuitului în VAB total este semnificativ mai mare decât în alte state membre ale Uniunii Europene (UE-27 = 1,8% în 2012). Totuși, în perioada 2000 - 2012, ponderea agriculturii în totalul valorii adăugate brute a scăzut de la un interval de 12-14% la 5%, în timp ce ponderea în totalul forței de muncă a scăzut de la peste 40% la circa 30%. Productivitatea muncii a rămas astfel în urmă în comparație cu alte sectoare din economia românească și este, de asemenea, mult în urma mediei UE. Productivitatea românească este de doar 4.719 euro pe echivalent normă întreagă comparativ cu o medie de 18.925 euro în UE27 (2010-2012).

Creșterea competitivității din agricultură este capitală pentru îmbunătățirea performanțelor și revigorarea zonelor rurale, pentru crearea de locuri de muncă și, prin urmare, fundamentală pentru tendința de modernizare a vieții rurale.

Persoanele care locuiesc în zona rurală consideră agricultura ca o ramură existențială cu un rol important pentru populație, însă cunosc faptul că producția este foarte slabă, lucru care îi pune în situații dificile. În general, agricultura întregii țări se află într-o situație de declin, fapt ce afectează și agricultura la nivel local, acest lucru fiind determinat de fragmentarea proprietăților, de folosirea redusă a îngrășămintelor chimice sau naturale, de dotarea din ce în ce mai slabă cu mașini și utilaje, suprafețe întinse nu sunt irigate, iar solul se degradează de la an la an.

Investițiile atrase către sectorul agricol ar contribui substanțial la practicarea unei agriculturi durabile și eficiente din punct de vedere productiv și ar ajuta într-un mod pozitiv forța de muncă. Performanțele sectorului agricol va atrage efecte pozitive asupra stabilității micro și macro-economice, va ajuta la asigurarea unui echilibru al consumului alimentar și a securității agro-alimentare și va contribui la creșterea ponderii exploatațiilor agricole comerciale în totalul exploatațiilor.

Se preconizează că pe termen mediu și lung schimbările climatice vor afecta din ce în ce mai mult România și sectorul său agricol. România va trebui să se aștepte la o creștere constantă a temperaturii medii anuale, asemănătoare cu proiecțiile pentru Europa, care poate varia între 0,5 °C și 1,5 °C până în 2029 și între 2,0 °C și 5,0 °C până în 2099, în funcție de scenariul global.

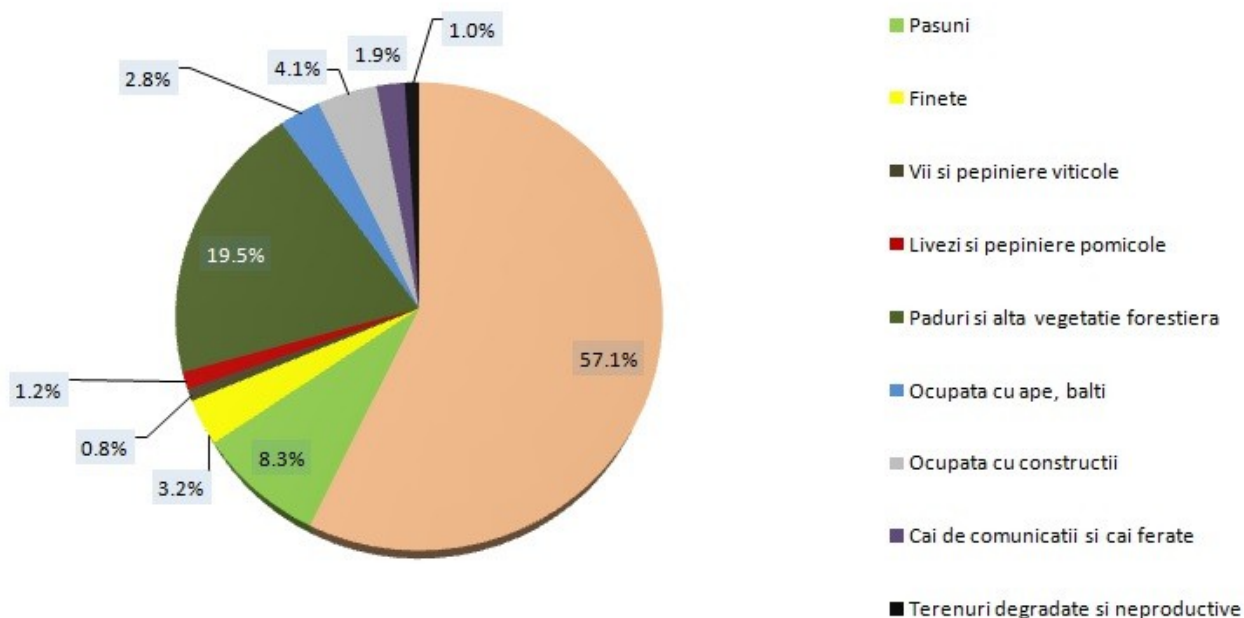
Este de așteptat ca modelele de precipitații să se schimbe în mod semnificativ și să producă un impact teritorial diferențiat în România. Partea de nord a țării va obține probabil câștiguri de productivitate a culturilor pe termen mediu, dar va fi supusă la inundații mai mari pe timpul iernii și la probleme din cauza lipsei de apă în timpul verii. Sudul și sud-estul României vor fi mai grav afectate, iar valurile de căldură și de secetă vor duce la o scădere generală a productivității și a producției din sectorul vegetal.

Fondul funciar este constituit din terenurile de orice fel, indiferent de destinație, de titlul pe baza căruia sunt deținute sau de domeniul (public, privat, cooperatist, obștesc etc.) din care fac parte.

Fondul funciar este format din teren arabil, pășuni și fânețe naturale, vii și livezi, păduri și alte terenuri cu vegetație forestieră, construcții, drumuri și căi ferate, ape, bălți și alte suprafețe.

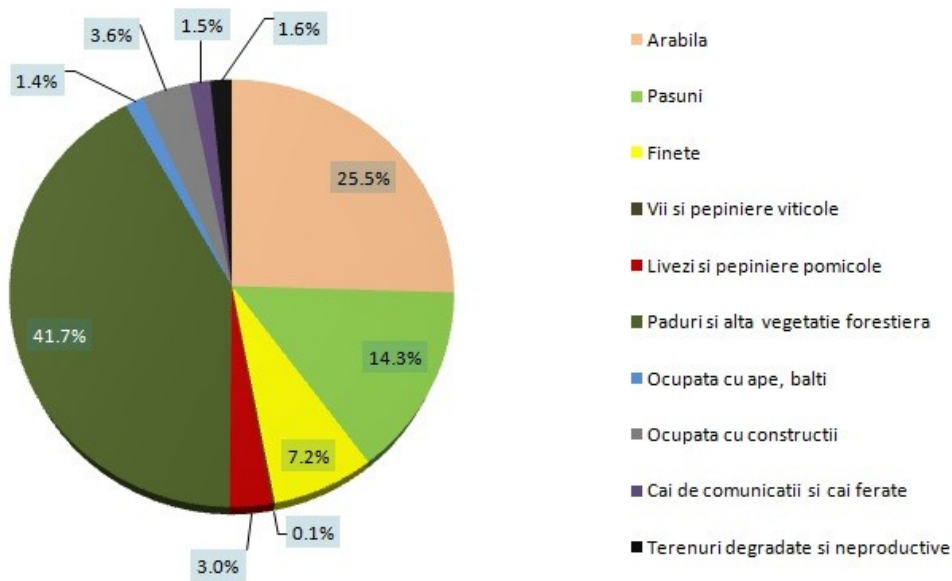
Suprafața totală a **Regiunii Sud Muntenia** în anul 2014 măsoară 6.890.598 ha din care suprafața terenului agricol este de 2.433.534 ha, teren arabil 1.968.944 ha, suprafețele de pășuni 286.449 ha, fânețe 108.792 ha, vii și pepiniere viticole 28.173 ha. Suprafața totală de terenuri neagricole fiind de 1.011.765 ha, iar pădurile și vegetația forestieră au o suprafață de 671.811 ha.

Structura fondului funciar - Regiunea Sud-Muntenia (2014)



© 1998 - 2021 INSTITUTUL NATIONAL DE STATISTICA

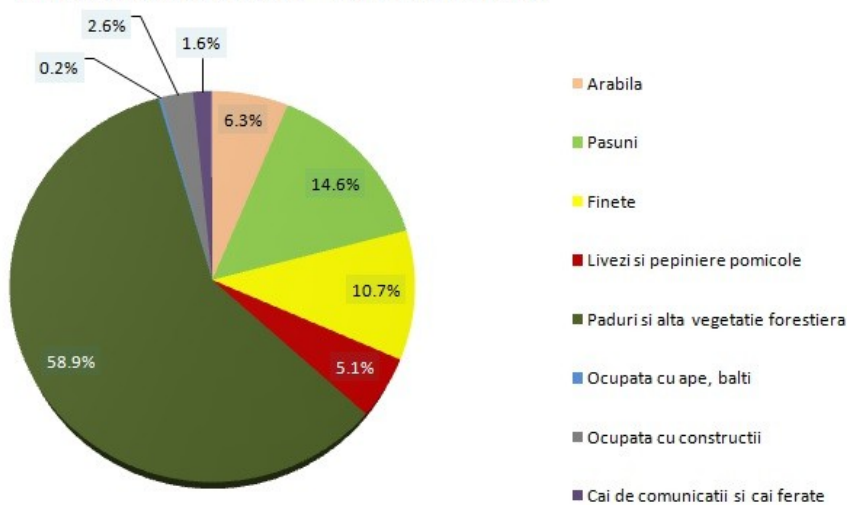
Structura fondului funciar - Judetul Arges (2014)



© 1998 - 2021 INSTITUTUL NATIONAL DE STATISTICA

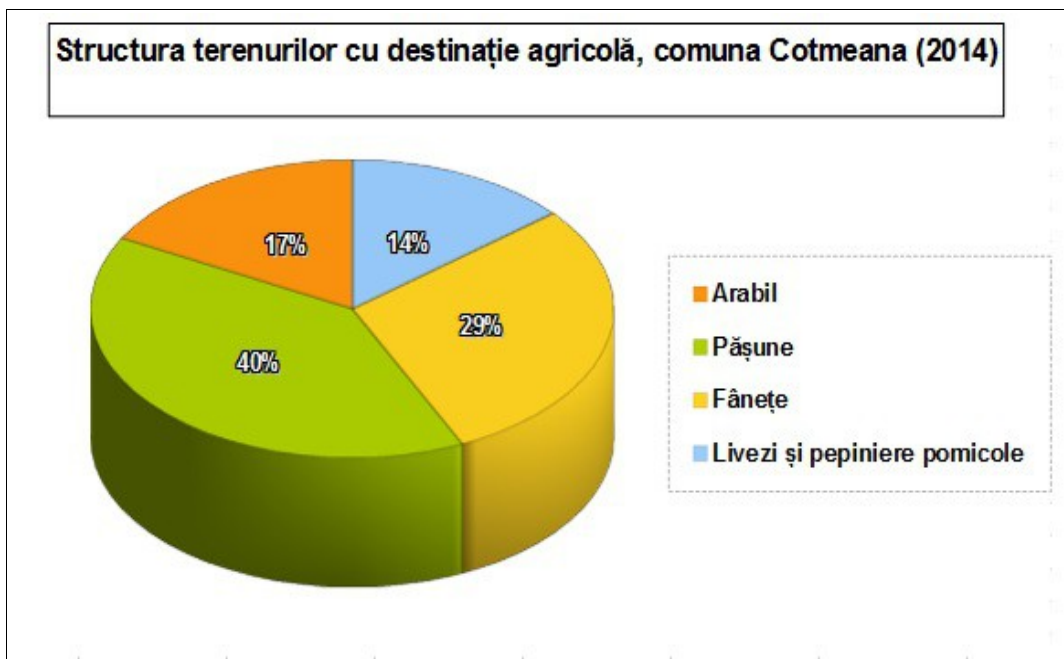
Județul Argeș are o suprafață totală de 682.631 ha, din care suprafața agricolă reprezintă 342.347 ha, suprafața arabilă este de 173.906 ha, pășuni 97.822 ha, fânețe 49.076 ha, vii și pepiniere viticole 974 ha, livezi și pepiniere pomicole 20569 ha. Totalul de terenuri neagricole au o suprafață de 340284 ha din care 284501 ha păduri și altă vegetație forestieră, 9414 ha de ape și bălți, 24840 ha construcții, 10539 ha căi de comunicație rutiere și feroviare și 10990 ha terenuri neproductive.

Structura fondului funciar - Comuna Cotmeana

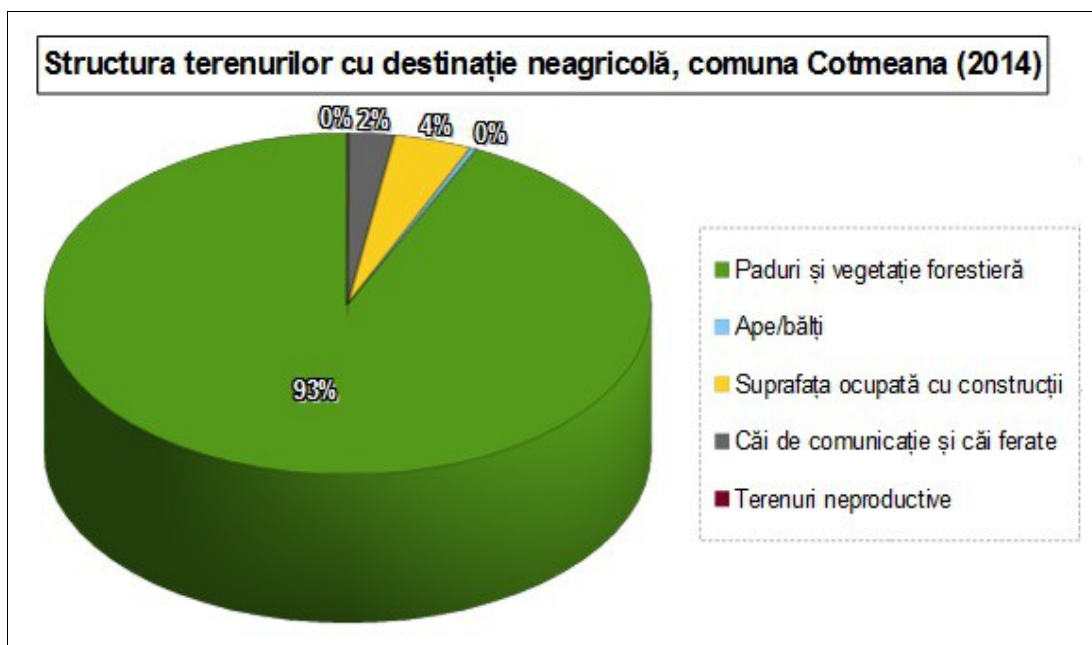


© 1998 - 2021 INSTITUTUL NATIONAL DE STATISTICA

Comuna Cotmeana are o suprafață totală de 7342.25 ha, din care: 74.39 ha arabil , 499.71 ha livezi și viță de vie, 1865.30 ha pășuni și fânețe, 4533.40 ha pădure și alte vegetații forestiere, 33.71 ha ape și bălți, 107.41 ha căi de comunicație rutieră, 226.23 ha terenuri cu construcții și 2.10 ha teren neproductiv.



© 1998 - 2021 INSTITUTUL NATIONAL DE STATISTICA



3.5.2 Delimitare geografică

Teritoriul județului Argeș este articulat în trei zone distincte:

- a) *Zona de Câmpie* (2.190,2 kmp reprezentând 32,1% din teritoriu) se afla în sudul județului;
- b) *Zona de Deal* (2.612,2 kmp reprezentând 38,3% din teritoriu) situata în partea centrala a județului;
- c) *Zona de Munte* (2.023,9 kmp reprezentând 29,6% din teritoriu) se afla în nordul județului.

Zona de Câmpie

Reprezintă partea meridionala a teritoriului județului și din punct de vedere geografic, se întinde la sud.

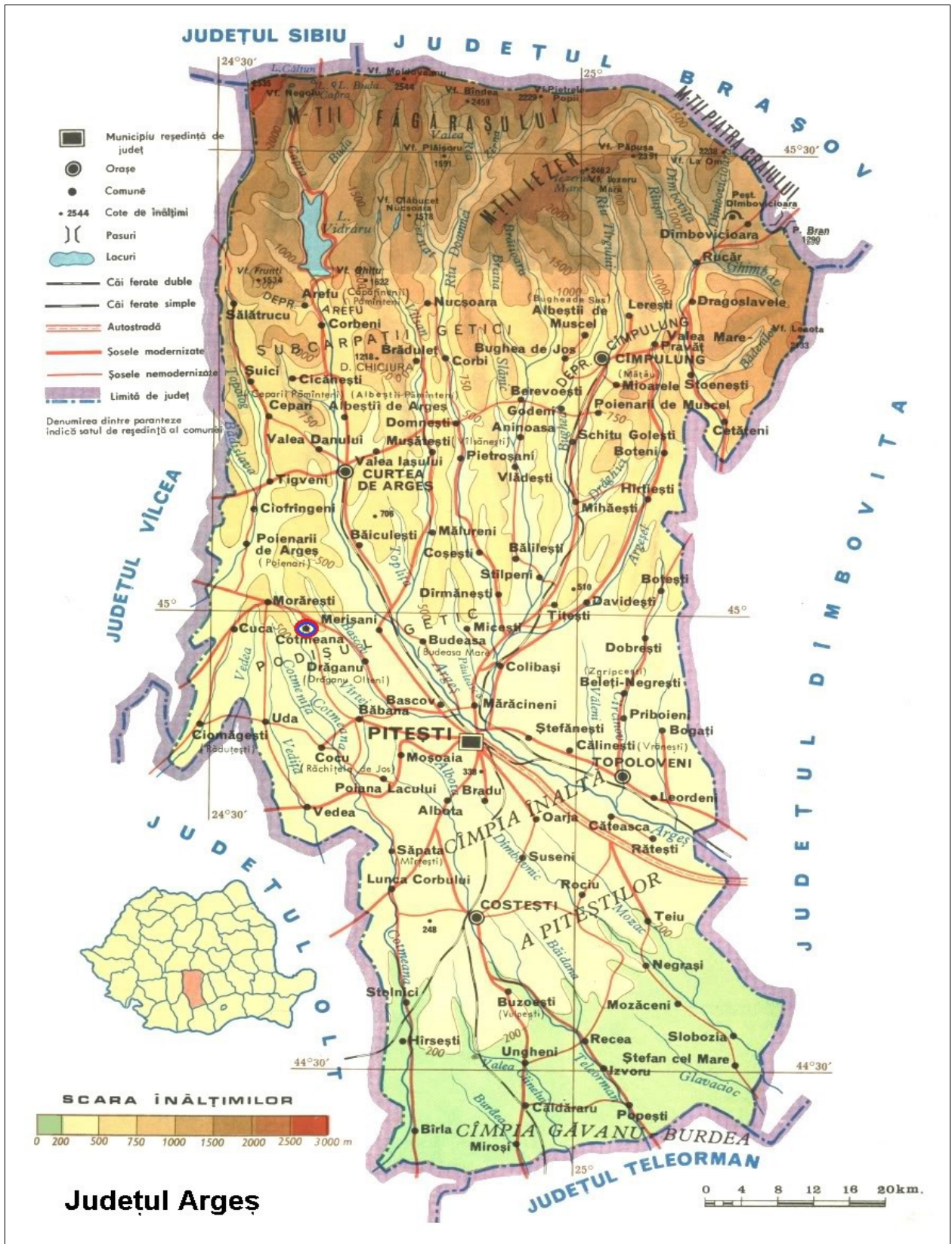
- Zona de câmpie se împarte astfel: Câmpia Înalta a Piteștilor (în totalitate) are caracter piemontan având altitudinea cea mai ridicată din toată Câmpia Româna;

- Câmpia Gavanu-Burdea (parțial) este mult mai netedă și este strabatută de văi largi și puțin adânci.

Din punct de vedere geologic, în Câmpia Româna apar formațiuni levantine și mai ales cuaternar-pleistocene pe interfluvii (pietrișuri de Cândești) și holocene în lungul văilor și în câmpie (pietrișuri, loess).

Clima din aceasta zonă se caracterizează prin temperaturi ridicate și precipitații reduse, având o influență vitală pentru buna dezvoltare a culturilor agricole.

În interiorul acestei zone intră teritoriile a 34 de localități, între care și localitatea analizată, comuna Cotmeana.



Zona de Deal

Reprezintă partea centrală a județului Argeș și este formată din:

- dealurile subcarpatice, față de care munții se înalță abrupt la nord, iar la sud dealurile scad în înălțime, pierzându-se treptat în câmpie;
- piemontul Getic, a cărui limită cu subcarpații este marcată de șirul depresiunilor intracolinare, spre care se termină prin creste. Pe teritoriul județului Argeș se află parțial piemonturile Căndesti și Cotmeana și în totalitate piemontul Argeșului (dealurile Argeșului).

Zona de nord-est este alcătuită din formațiuni jurasice (calcare, dolomiți) și cretacice (calcare, conglomerate, gresii, marne, nisipuri, pietrișuri), iar în piemontul Getic apar formațiuni levantine și mai ales cuaternare-pleistocene pe interfluvii (pietrișuri de Căndești) și holocene în lungul văilor (pietrișuri, loess).

Climatul de deal este influențat de poziția de mijloc în cadrul reliefului județului, caracterizându-se prin temperaturi medii anuale mai ridicate (7°-10°) și precipitații mai scăzute decât în zona montana (700-1000 mm/an).

Zona de Munte

Este situată în partea septentrională a județului Argeș și constituie treapta cea mai înaltă a reliefului, cu munții Făgăraș, Iezer-Păpușa, Piatra Craiului și Leaota. Din culmea principală, cu orientare est-vest, se desprind către sud, culmi secundare cu altitudini din ce în ce mai mici, constituind treapta joasă a munților Făgăraș.

Zona de munte este alcătuită din formațiuni jurasice (calcare, dolomiți) și cretacice (calcare, conglomerate, gresii, marne, nisipuri, pietrișuri).

Climatul de munte se caracterizează prin temperaturi scăzute (media multianuală 0°C), precipitații bogate, (1.200-1.400 mm/an) și vânturi puternice care bat tot timpul anului cu predominanță din nord-vest și est. Zonalitatea pe verticală, impune separarea în două subtipuri: subtipul climatului alpin (peste 1.900 m) și subtipul climatului munților mijlocii.

Utilizarea terenurilor

Regiunea Sud-Muntenia are un potențial agricol ridicat, poziționându-se pe primul loc în cadrul celor 8 regiuni de dezvoltare. Structura suprafeței agricole, care înseamnă 80,9% teren arabil, 16,2% pășuni și fânețe, 2,8% vii și livezi și condițiile naturale favorabile, au determinat dezvoltarea în cadrul regiunii a tuturor ramurilor agriculturii. Producția vegetală are un rol important, fiind orientată în special spre cultura cerealelor pentru boabe, a plantelor uleioase, a plantelor de nutreț și a legumelor. În 2014 peste 94,8% din suprafața agricolă aparține sectorului privat, forța de muncă ocupată în agricultură, silvicultură și pescuit fiind de 35,3%.

Terenurile ocupate cu păduri și vegetație forestieră dețin 19,1% din suprafața regiunii și 10% din suprafața fondului forestier a României și reprezintă o sursă importantă de masă lemnoasă și un mediu propice pentru fauna de interes cinegetic.

Județul Argeș deține cel mai bogat fond forestier din regiune, respectiv 42%. Creșterea animalelor este dezvoltată în toate județele regiunii, în zona montană constituind însă principala activitate agricolă.

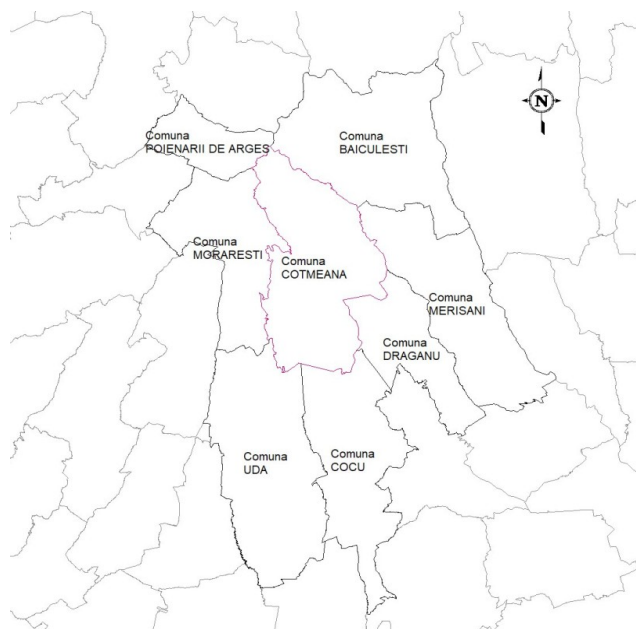
Activitățile aferente sectorului agricol sunt dependente de fondul funciar disponibil în cadrul teritoriului administrativ al comunei.

Comuna Cotmeana se află în vestul județului Argeș, pe malurile râului Cotmeana, în platforma Cotmeana (o subunitate a Podișului Getic). Este străbătută de șoseaua națională DN 7, care leagă Piteștiul de Râmnicu Vâlcea. Din acest drum, la Lintești se ramifică șoseaua județeană DJ703A, care duce spre sud la Cocu, Poiana Lacului (unde se intersectează cu DN67B) și Albota (unde se termină în DN65). La marginea sudică a comunei, la limita cu comuna Cocu, din acest drum se ramifică șoseaua județeană DJ731B, care duce spre sud-est la Cocu, Băbana și Poiana Lacului. De asemenea, prin partea nordică a comunei trece și șoseaua județeană DJ704E, care o leagă spre nord-vest de Poienarii de Argeș și spre sud-est de Drăganu (unde se termină tot în DN7).

Localitatea este poziționată la cca 30 km de orasul Pitesti și 30 km de orașul Râmnicu Valcea.

În componența sa intră 14 sate: Cotmeana – reședința comunei, Bascovele, Bunești, Costești, Dealu Pădurii, Drăgolești, Lintești, Negești, Pielești, Săndulești, Spiridoni, Ursoaia, Vârloveni, Zamfirești.

Comuna Cotmeana se învecinează cu următoarele localități:



- **N-NV** – comuna Poienarii de Argeș;
- **N-NE** – comuna Băiculești;
- **E** – comuna Merișani;
- **SE** – comuna Drăganu
- **S** – comuna Cocu;
- **SV** – comuna Uda;
- **V** – comuna Morărești;

Principalele căi de comunicație din localitate sunt:

DN 7 - lungime 6,2 km

DJ 703A: Cotmeana (DN 7) – Cocu – Răchițelele

de Sus – Răchițelele de Jos – Dealu Orașului – Poiana Lacului – Cerbu (DN 65), lungime 8 km

DJ 703B: Morărești – Uda (4,1 km)

DJ 704E: Ursoaia (DN 7) – Bascoavele – Ceaurești (DJ 678A), lungime 9 km

DC 182: Bărbătești (DJ 703A) – Dealu Pădurii – Costești (DC 259), lungime 8,700 km

DC 184: Morărești (DN 7) – Spiridoni, lungime 4,5 km

DC 206: Cotmeana (DN 7) – Lintești – Pielești (DJ 704E)

DC 206A: Valea Drăgolești (DJ 704 E - km 9+100) - Bunești (DJ 704 E - km 13+000), lungime 3,8 km

DC 207: Zamfirești (DN 7 - km 138+300) - Ursoaia (DJ 704 E - km 2+390), lungime 1,3 km

DC 207A: Lintești (DN 7 - km 141 - 900) - Pravăț - Cotmeana (DJ 703 A - km 0+900), lungime 1,8 km

DC 208: Negești – Săndulești – Bascoavele, lungime 3 km

DC 208A: Valea Drăgolești (DJ 704 E - km 8+000) - Buzoiești, lungime 3 km

3.5.3 Agricultură ecologică

„**Agricultură ecologică**”, termen protejat și atribuit de U.E României pentru definirea acestui sistem de agricultură și este similar cu termenii „agricultură organică” sau „agricultură biologică” utilizați în alte state membre.

Rolul sistemului de agricultură ecologică este de a produce hrană mai curată, mai potrivită metabolismului uman, în deplină corelație cu conservarea și dezvoltarea mediului. Unul dintre principalele scopuri ale agriculturii ecologice este producerea de produse agroalimentare proaspete și autentice, care să respecte factorii naturali și de mediu.

În perioada de producție la fermă se interzice utilizarea organismelor modificate genetic (OMG-uri și derivatele acestora) a fertilizanților și pesticidelor de sinteză, a stimulatorilor și regulatorilor de creștere, hormonilor, antibioticilor etc.

În etapa de procesare a alimentelor se interzice folosirea aditivilor alimentari, a substanțelor complementare și a substanțelor chimice de sinteză, pentru prepararea alimentelor ecologice. Agricultura ecologică are o contribuție majoră la dezvoltarea durabilă a agriculturii, la creșterea activităților economice cu o importantă valoare adăugată și la sporirea interesului pentru dezvoltarea spațiului rural.

În România, controlul și certificarea produselor ecologice este asigurată în prezent de organisme de inspecție și certificare private. Acestea sunt aprobate de Ministerul Agriculturii și Dezvoltării Rurale, pe baza criteriilor de independență, imparțialitate și competență stabilite în Ordinul nr. 895/2016 pentru aprobarea Regulilor privind organizarea sistemului de inspecție și certificare, de aprobare a organismelor de inspecție și certificare și de supraveghere a activității organismelor de control. Aprobarea de către M.A.D.R a organismelor de inspecție și certificare este precedată, în mod obligatoriu, de acreditarea acestora realizată de către un organism abilitat în acest scop.

Una din condițiile esențiale pentru dezvoltarea agriculturii ecologice o reprezintă promovarea conceptului de agricultură ecologică în vederea conștientizării consumatorilor de avantajele consumului de produse ecologice, astfel încât aceștia să ofere un preț mai mare pentru produse curate a căror calitate este garantată de un sistem de inspecție și certificare.

Acțiunile de informare a producătorilor, de instruire și de promovare a conceptului de agricultură ecologică sunt realizate de către organizații de stat și private. Educația în agricultura ecologică, în vederea formării de specialiști pentru acest domeniu constituie o preocupare a instituțiilor de profil din învățământul superior.

Ca parte a campaniei de promovare a agriculturii ecologice în Uniunea Europeană, la inițiativă Directoratului General pentru Agricultură și Dezvoltare Rurală al Comisiei Europene, a fost creat site-ul www.ec.europa.eu/agriculture/organic/home_ro ce are ca principal obiectiv informarea publicului larg cu privire la sistemul de agricultură ecologică precum și punct de plecare în realizarea campaniilor promoționale în diferite State Membre.

De asemenea, în vederea promovării produselor ecologice, Comisia Europeană acordă sprijin de până la 50% programelor de informare și promovare propuse de organizațiile profesionale și interprofesionale din sector, care participă cu minim 20 % din costul real al acțiunilor, cofinanțarea fiind asigurată de la bugetul de stat, în conformitate cu prevederile Regulamentului (CE) nr. 3/2008 al Consiliului privind acțiunile de informare și promovare pentru produsele agricole pe piața internă și în țările terțe și cu Regulamentul (CE) nr. 501/2008 al Comisiei de stabilire a normelor de aplicare a Regulamentului (CE) nr. 3/2008.

3.6 TURISMUL

România este situată în sud-estul Europei Centrale, în interiorul și exteriorul arcului munților Carpați, pe cursul inferior al Dunării (1075 km), cu ieșire la Marea Neagră, la o distanță față de extremitățile continentului, ce variază între 1050 km și 2800 km.

Teritoriul României este situat la intersecția paralelei 45° N cu meridianul 25° E. Poziția geografică îi conferă României statutul de țară carpato-danubiano-pontică, datorită celor trei elemente naturale definitorii în structura peisagistică și a teritoriului: Munții Carpați, fluviul Dunărea și Marea Neagră.

Potențialul turistic de excepție al României este marcat prin două componente esențiale:

- componenta naturală, reprezentată prin peisaje spectaculoase, configurația variată a reliefului, condițiile climatice favorabile, valoarea terapeutică și abundența unor factori naturali de cură;
- componenta antropică, reprezentată prin vestigii ale civilizațiilor ce s-au succedat pe teritoriul României din vremuri imemorabile, monumente și obiective de artă laică sau religioase, muzee și colecții muzeale, elemente de etnografie și folclor de mare frumusețe și originalitate, realizări actuale de prestigiu.

Acestea constituie elementele de mare atractivitate pentru turismul românesc, prezentând o paletă largă de forme de turism: de sejur (de litoral, montan, balnear), vânătoare și pescuit sportiv, turism itinerant cu valențe culturale, turism profesional etc.

Fiecare formă a cadrului natural deține, după specificul său, o anumită capacitate de potențial turistic, urmărită pe treptele majore de relief, crește de la câmpie, la dealuri și podișuri până la unitățile montane, excepție făcând litoralul românesc al Mării Negre și Delta Dunării, care prezintă aspecte fizico-geografice originale.

România este deținătoarea unui tezaur bogat în vestigii arheologice, monumente istorice, de arhitectură sau de artă, ca și a unui inestimabil patrimoniu care atestă evoluția și

continuitatea de muncă și de viață pe aceste meleaguri, dezvoltarea culturii și artei poporului român.

Principalele resurse turistice antropice sunt:

- o vestigiile arheologice;
- o monumentele istorice, de arhitectură și de artă cu o valoare de unicat
- o muzeele și casele memoriale
- o mărturiile civilizației și culturii populare;
- o satele turistice.

Între cele mai reprezentative zone turistice ale României se disting câteva cu caracteristici deosebite:

- București - capitala României, cel mai mare centru politic, industrial, administrativ, cultural, științific și turistic al țării;
- Munții Carpați - prin întindere, accesibilitate ușoară, originalitate și frumusețea peisajelor montane, bogăția de ape minerale și multiple posibilități de practicare a sporturilor de iarnă, constituie cea mai mare și mai complexă zonă turistică a țării. Aici se găsesc renumitele stațiuni montane internaționale Poiana Brașov, Sinaia, Predeal, care, alături de Borșa, Stâna de Vale, Păltiniș, Durău, Semenic, Muntele Mic, Bâlea, dispun de hoteluri moderne și vile cochete, restaurante, numeroase posibilități de agrement, pârtii și instalații pentru sporturile de iarnă și transport pe cablu.

Turismul balnear are, de asemenea, puternice baze de tratament, cazare și agrement în frumoasele stațiuni din depresiunile sau culoarele de văi carpatine: Băile Herculane, Băile Felix, Călimănești-Căciulata, Slănic-Moldova, Băile Tușnad, Covasna, Vatra Dornei și altele.

Muntenia este un pământ al contrastelor. Din nord, de la semețele culmi ale Carpaților, și până în sud, la atracțiile și misterele Dunării, Regiunea dispune de o mulțime de bogății ce așteaptă să fie descoperite.

Turismul face parte din sectorul terțiar al economiei comunei Cotmeana. Activitatea turistică este susținută de un potențial turistic complex, alcătuit din componentele naturale de peisaj (păduri, lacuri) care constituie resurse turistice de sine stătătoare și care joacă un rol important în dezvoltarea turismului local.

Monumentele istorice pot constitui de asemenea obiective turistice în comuna Cotmeana.

Mănăstirea Cotmeana începută în timpul lui Radu I (1377+1383), are o bogată ornamentație.

Descoperirile arheologice efectuate în a doua jumătate a secolului XX-lea precum și elementele de arhitectură păstrate la monumentul de cult marchează importanța așezământului monahal în mijlocul secolului al XIV-lea, înaintea mănăstirii Cozia, ctitoria lui Mircea cel Bătrân.

Mănăstirea Cotmeana a fost construită între anii 1387-1389, fiind o ctitorie a lui Radu I și a fiilor săi, Dan I și Mircea cel Bătrân. Biserica poartă hramul „Buna Vestire” și are un turn-clopotniță ce a fost construit în anul 1777. Fațadele bisericii sunt realizate din cărămidă aparentă împodobită cu firide marcate prin discuri de ceramică smălțuită.

Din punct de vedere istoric satul Cotmeana, reprezintă cea mai veche atestare documentară, prin hrislovul emis de cancelaria domnească a lui Mircea cel Bătrân din 20 mai 1388, prin care se dăruiesc Mănăstirii Cozia, mai multe sate și se hotărăște ca Mănăstirea Cotmeana să fie închinată Coziei. În anul 1810, în satul Cotmeana erau 71 de case și 277 locuitori. Potrivit tradiției orale, Cotmeana ar avea semnificația de „*ospăț de seară*”, deoarece Mircea cel Bătrân cina la Mănăstirea Cotmeana atunci când mergea la Mănăstirea Cozia.

Manastirea Bascovele se datează din anul 1695 fiind ctitorită de Serban Cantacuzino. Numele mănăstirii vine de la "bascov", pisc împădurit cu stejari. Așezată într-o depresiune larg deschisă spre soare, adăpostită de jur împrejur de păduri care o feresc de asprimea iernii și de arșița verii, mănăstirea are o poziție geografică privilegiată, fiind situată la o depărtare de 25 km de Pitești pe șoseaua ce duce spre Râmnicu-Vâlcea.

3.7 CULTURA

Cultura României este ansamblul de valori materiale și spirituale produse pe teritoriul României. România are o cultură unică, care este produsul geografiei și evoluției sale istorice distincte. Este fundamental definită ca fiind un punct de întâlnire a trei regiuni: Europa Centrală, Europa de Est și Europa de Sud-Est, dar nu poate fi cu adevărat inclusă în nici una dintre ele. Identitatea românească a fost formată pe un substrat din amestecul elementelor dacice și romane, cu multe alte influențe.

Un important punct de reper în istoria limbii române este un document din anul 1521: Scrisoarea lui Neacșu Câmpulung, în litere chirilice, către primarul sas din Brașov despre un atac iminent al turcilor, acesta fiind cel mai vechi document scris în românește. Prima carte tipărită, o carte de rugăciuni în limba slavonă, a apărut în Muntenia în 1508, iar prima carte în limba română, un catehism, a fost tipărită în 1544 la Sibiu.

Resursa de carte

Biblioteca este o instituție de cultură în care se adună, se organizează și se păstrează fonduri de publicații (cărți, reviste etc.) și manuscrise pentru a fi folosite de cititori.

O bibliotecă este o colecție privată de cărți și alte medii, sau și o colecție de medie mare, deținută și administrată de o instituție. Termenul provine din combinația termenilor grecești biblos (carte) și theke (cufăr).

În comuna Cotmeana există o singură bibliotecă pe care cetățenii o pot folosi, comparativ cu anul 2010 când erau funcționale 6 biblioteci în comună. De asemenea, locuitorii au la dispoziție 7842 de volume față de 14425 în anul 2011. Acest lucru este efectul diminuării numărului cititorilor activi de la 333 (în 2011) la 116 (2020) .

Astfel, și numărul volumelor eliberate a scăzut considerabil de la 3280 (2011) la 1200 (2020).

3.8 MEDIU

3.8.1 Noțiuni generale

Mediul înconjurător este o noțiune fundamentală care stă la baza ecologiei ca știință, fiind susceptibilă în raport cu necesitatea punerii în valoare sau a ocrotirii elementelor sale componente, de reglementare juridică. Așa cum reiese din literatură, această noțiune nu este definită într-un mod unitar, ambiguitatea termenului fiind consecința conotației date în diverse domenii - științele naturii, arhitectură, urbanism, drept etc. Spre exemplu, ecologii văd „mediul” un ansamblu format din comunitățile biologice și factorii abiotici (sau altfel spus ansamblul de elemente și echilibre de forțe concurente, de natură diversă, care condiționează viața unui grup biologic. Sunt și definiții mai cuprinzătoare, de exemplu - mediul înconjurător este „reprezentat de mulțimea factorilor naturali și artificiali, de ordin biologic, fizico-chimic și social, capabili să influențeze direct sau indirect starea componentelor abiotice și biotice ale biosferei”. Alte definiții au în vedere elemente comune precum: viața omului, calitatea vieții și ființa umană.

Mediul ca obiect de protecție juridică trebuie însă analizat așa cum diferite acte normative îl definesc (legi naționale, reglementări internaționale). În opinia reprezentanților UE, mediul înconjurător este definit ca fiind „ansamblul de elemente care în complexitatea relațiilor lor, constituie cadrul, mijlocul și condițiile de viață ale omului, acelea care sunt ori cele ce nu sunt resimțite”. Un element de noutate în această definiție este acela că mediul este considerat un bun care aparține întregii colectivități și, drept consecință, acesta nu poate fi lăsat spre folosire la întâmplare.

În legislația națională mediul este definit ca „ansamblul de condiții și elemente naturale ale Terrei: aerul, apa, solul, subsolul, aspectele caracteristice ale peisajului, toate straturile atmosferice, toate materiile organice și anorganice, precum și ființele vii, sistemele naturale în interacțiune, cuprinzând elementele enumerate anterior, inclusiv valorile materiale și spirituale, calitatea vieții și condițiile care pot influența bunăstarea și sănătatea omului”.

Poluarea mediului. Deteriorarea mediului presupune „alterarea caracteristicilor fizicochimice și structurale ale componentelor naturale și antropice ale mediului, reducerea diversității sau productivității biologice a ecosistemelor naturale și antropizate, afectarea mediului natural cu efecte asupra calității vieții, cauzate, în principal, de poluarea apei, atmosferei și solului, supraexploatarea resurselor, gospodărirea și valorificarea lor deficitară, ca și prin amenajarea necorespunzătoare a teritoriului)

3.8.2 Calitatea apei

Calitatea apei este o problemă de importanță majoră și de interes pentru întreaga populație, aceasta fiind dependentă direct de sursele de apă. Presiunea care se exercită asupra suprafețelor de apă este exercitată de către om prin deversarea în emisari a apelor uzate neepurate sau cu un grad scăzut de epurare. Ca resursă naturală, apa este regenerabilă, limitată și este un element indispensabil pentru viață și pentru societate, apa reprezintă cheia pentru multe activități productive, este sursă de energie și cale de transport. Ea este un factor determinant în generarea și menținerea echilibrului ecologic, pentru agricultură, turism, industrie.

Un caracter important în ce privește folosirea apelor este lupta pe care societatea o duce împotriva poluării apei. Unele din sursele de mare intensitate ale poluării apei sunt: poluarea organică, sursa principală fiind deversările menajere din orașe, poluarea bacteriană care afectează calitatea apei potabile, poluarea termică, aceasta provine de la apele de răcire din industrie, dar care sunt vărsate în stare caldă, poluarea toxică provine din industrie, poluarea chimică se produce din sursele de îngrășăminte chimice, petrol și anumite substanțe chimice deversate de întreprinderi cu profil industrial și poluarea biologică.

Sursele majore de poluare a apelor de suprafață provin dintr-o serie de activități economice cum sunt: industria extractivă. captarea și prelucrare apei pentru alimentare (stații de epurare, ape uzate orășenești), prelucrări chimice, industria de prelucrare a lemnului, industria metalurgică și construcțiile de mașini, etc.

Din punct de vedere hidrografic teritoriul Comunei Cotmeana face parte din Bazinul hidrografic Argeș-Vedea, fiind străbătut de râul Cotmeana și pârâul Bascov.

Râul Cotmeana (Cod: IX_1.6) - își are izvoarele în cuprinsul Piemontului Getic, în partea de est a satului Pielești, de la cota de 619 m. În cuprinsul comunei primește câțiva afluenți cu regim de scurgere torntial, dintre care cei mai importanți sunt: Valea Popii, Valea Țigăncii și Cotmenița. Caracteristica acestor văi o constituie cursul foarte meandrat, facilitând o eroziune puternică asupra malurilor și fundului albiilor. Corpul de apă RORW9.1.6_B3 (Cotmeana: confluența Bumbuieni - confluența Vedea) este corp de apă natural cu lungimea de 32,37 km. Este încadrat în categoria tipologică RO10a și are ca secțiune de monitorizare secțiunea "Cotmeana-Ciobani".

Elemente biologice - Din punct de vedere al elementelor biologice(nevertebrate bentice și fitoplancton)corpul de apă se încadrează în starea ecologică foarte bună.

Elemente fizico-chimice - corpul de apă se încadrează în starea ecologică bună.

Poluanți specifici - nu a mai fost monitorizații deoarece în urma screeningului efectuat în anul 2009 nu au fost înregistrate valori ale concentrațiilor poluanților specifici mai mari de 80% din EQS (standardul de calitate), el considerându-se în stare ecologică bună.

Evaluarea integrată a elementelor de calitate monitorizate au încadrat apa în starea ecologică bună.(Sursa - Agenția pentru Protecția Mediului - Raport privind Starea Mediului, Județul Argeș, 2014).

3.8.3 Managementul deșeurilor

Populația, prin activitățile întreprinse creează atât bunuri cât și servicii indispensabile civilizației actuale și aruncă înapoi în natură o serie de produse care nu-i mai sunt folositoare și pe care le cunoaștem sub numele de deșeuri.

Mai jos sunt prezentate tipurile de deșeuri:

- Deșeuri periculoase și nepericuloase municipale (deșeuri menajere și asimilabile din comerț, industrie, instituții) inclusiv fracțiile colectate separate;

- deșeuri menajere colectate separat (hârtie, carton, sticlă, plastic, metale, lemn, biodegradabile);
 - deșeuri din grădini și parcuri (incluzând deșeuri din cimitire);
 - alte deșeuri municipale (deșeuri municipale amestecate, deșeuri din piețe, deșeuri stradale, deșeuri voluminoase etc.)
- Deșeuri de ambalaje (inclusiv deșeurile de ambalaje municipale colectate separat);
 - Deșeuri din construcții și demolari;
 - Nămoluri de la epurarea apelor uzate orășenești;
 - Vehicule scoase din uz;
 - Deșeuri de echipamente electrice și electronice.

Deșeurile municipale aduc în prim plan problema majoră cu care se confruntă mediul, gestionarea deșeurilor o reprezintă lupta continuă a autorităților de a diminua volumul deșeurilor și de a încuraja re folosirea și reciclarea materialelor.

Activitatea de gestionare a deșeurilor include următoarele activități: colectarea, transportul, valorificarea și eliminarea deșeurilor, monitorizarea post închidere a depozitelor de deșeuri.

3.9 SOCIAL

Serviciile sociale reprezintă ansamblul de măsuri și activități realizate pentru a răspunde nevoilor sociale, precum și celor speciale, individuale, familiale sau de grup, în vederea depășirii situațiilor de dificultate, prevenirii și combaterii riscului de excludere socială, promovării incluziunii sociale și creșterii calității vieții.

Pornind de la nevoile fiecărei persoane, serviciile sociale pot avea o adresabilitate mai largă, la nivel de grup sau comunitate.

Pentru realizarea unor acțiuni sociale coerente, unitare și eficiente în beneficiul persoanei, serviciile sociale se pot organiza și acorda în sistem integrat cu serviciile de ocupare, de sănătate, de educație, precum și cu alte servicii sociale de interes general, după caz.

Sistemul de asistență socială din România este reglementat prin legea asistenței sociale nr. 292/2011, publicată în Monitorul Oficial nr. 905 din 20 decembrie 2011. Conform prevederilor acestei legi, sistemul național de asistență socială reprezintă „ansamblul de instituții, măsuri și acțiuni prin care statul, reprezentat de autoritățile administrației publice centrale și locale, precum și societatea civilă intervin pentru prevenirea, limitarea sau înlăturarea efectelor temporare ori permanente ale situațiilor care pot genera marginalizarea sau excluderea socială a persoanei, familiei, grupurilor ori comunităților.”

În ultimii ani, impactul politicilor și reglementărilor Uniunii Europene asupra furnizării serviciilor sociale și de sănătate a crescut în mod constant. Deși Uniunea Europeană nu poate emite reglementări cu caracter obligatoriu în domeniul social (datorită acțiunii principiului de subsidiaritate în acest domeniu), serviciile sociale de interes general se află sub incidența unei categorii de reglementări specifice serviciilor și anume cele legate de competiție și achiziții publice. Acest fapt se datorează și modului în care statele membre au decis să își organizeze sistemul de servicii sociale – de exemplu descentralizând organizarea serviciilor sociale, externalizând furnizarea lor directă etc. Deseori, aplicarea rigidă a acestor reguli de contractare și achiziții publice are efecte negative asupra furnizării serviciilor sociale.

Clasificarea serviciilor sociale are la bază următoarele criterii:

- scopul serviciului;
- categoriile de beneficiari cărora li se adresează;
- regimul de asistare, respectiv regimul rezidențial sau nerezidențial;
- locul de acordare;
- regimul juridic al furnizorului de servicii sociale;
- regimul de acordare.

După scopul lor, serviciile sociale pot fi clasificate în: servicii de asistență și suport pentru asigurarea nevoilor de bază ale persoanei, servicii de îngrijire personală, de recuperare/reabilitare, de inserție/reinserție socială etc.

După categoriile de beneficiari, serviciile sociale pot fi clasificate în servicii sociale destinate copilului și/sau familiei, persoanelor cu dizabilități, persoanelor vârstnice, victimelor violenței în familie, persoanelor fără adăpost, persoanelor cu diferite adicții, respectiv consum de alcool, droguri, alte substanțe toxice, internet, jocuri de noroc etc., victimelor traficului de persoane, persoanelor private de libertate, persoanelor sancționate cu măsură educativă sau pedeapsă neprivativă de libertate aflate în supravegherea serviciilor de probațiune, persoanelor cu afecțiuni psihice, persoanelor din comunități izolate, șomerilor de lungă durată, precum și servicii sociale de suport pentru aparținătorii beneficiarilor.

După regimul de asistare, serviciile sociale se clasifică în:

a) servicii cu cazare, pe perioadă determinată sau nedeterminată: centre rezidențiale, locuințe protejate, adăposturi de noapte etc.

b) servicii fără cazare: centre de zi, centre și/sau unități de îngrijire la domiciliu, cantine sociale, servicii mobile de acordare a hranei, ambulanța socială etc.

După locul de acordare, serviciile sociale se asigură:

a) la domiciliul beneficiarului;

b) în centre de zi;

c) în centre rezidențiale;

d) la domiciliul persoanei care acordă serviciul;

e) în comunitate.

Categoriile și tipurile de servicii sociale, activitățile și funcțiile aferente fiecărui tip de serviciu, precum și regulamentele-cadru de organizare și funcționare se stabilesc prin Nomenclatorul serviciilor sociale, aprobat prin hotărâre a Guvernului, la propunerea Ministerului Muncii, Familiei și Protecției Sociale.

Serviciile sociale sunt asigurate de către autoritățile administrației publice locale, precum și de persoane fizice sau persoane juridice publice ori private, în condițiile actelor normative în vigoare.

Obiectivul principal al ajutorului social este de a veni în ajutorul persoanelor aflate în dificultate pentru ca acestea să obțină condițiile necesare unei vieți decente.

3.10 TERITORIUL

România este situată în emisfera nordică la intersecția paralelei 45° latitudine nordică și meridianul de 25° longitudine estică, iar în Europa în partea central sud-estică la distanțe aproximativ egale față de extremitățile continentului european. Suprafața țării este de 238 391 km², la care se adaugă 23 700 km² din platforma Mării Negre.

Teritoriul actual al României poartă și denumirea de spațiu carpato-danubiano-pontic, deoarece aceasta se suprapune unui sistem teritorial european, care s-a conturat după forma cercului Carpaților Românești și a regiunilor limitrofe impuse și subordonate complementar Carpaților, fiind mărginită în partea de sud de fluviul Dunărea, iar în partea de est de Marea Neagră.

Relieful este axat pe arcul Carpaților și se caracterizează prin varietate, proporționalitate, complementaritate și dispunere simetrică, repartiția este aproximativ egală la principalele unități de relief (28% munți, 42% dealuri și podișuri și 30% câmpii). În centrul teritoriului se află Podișul Transilvaniei, înconjurat de lanțurile muntoase ale Carpaților Orientali, Meridionali și Occidentali, la exteriorul cărora se întind, ca o treaptă mai joasă, podișuri și câmpii, către care trecerea se face prin intermediul dealurilor subcarpatice.

Teritoriul României este organizat în unități administrativ-teritoriale: județe, municipii orașe, comune și sate. Capitala României este municipiul București, aceasta fiind organizată pe sectoare. Județul este unitatea administrativ-teritorială alcătuită din municipii, orașe și comune - unități de bază - administrativ teritoriale. Organizarea județelor se face în funcție de condițiile geografice, economice și social-politice. Județul asigură dezvoltarea social - culturală și edilitar - gospodărească a municipiilor, orașelor și comunelor.

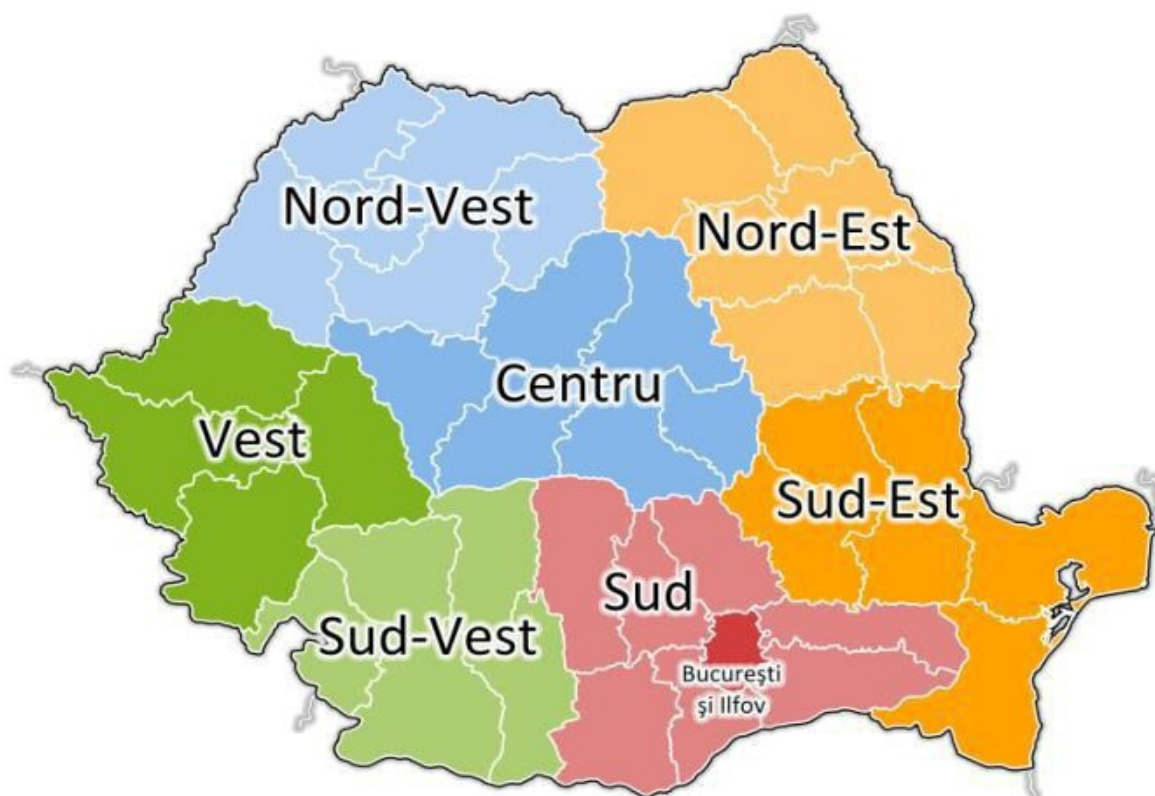
Municipiul este localitatea urbană care are un număr mai mare de locuitori, o industrie dezvoltată, o însemnătate deosebită în viața economică, social - politică și cultural - științifică a țării, un important fond de locuințe și dotări edilitar - gospodărești, o rețea complexă de unități de învățământ, sănătate și cultură. Municipiile în care își au sediul prefecturile sunt municipii - reședință de județ.

Pe de altă parte, orașul este centrul de populație mai dezvoltată din punct de vedere economic, social - cultural și edilitar - gospodăresc.

Nu în ultimul rând, comuna este unitatea administrativ - teritorială alcătuită din unul sau mai multe sate care cuprind populația rurală, fiind organizată în funcție de condițiile economice, social- culturale și geografice. Satele în care își au reședința primăriile (organele de conducere ale comunei) sunt reședință de comună. Satul este unitatea administrativ - teritorială elementară.

Din 1998, România este împărțită în 8 regiuni de dezvoltare corespondente nivelului NUTS (Nomenclatorul Unităților Teritoriale Statistice) II de diviziuni al Uniunii Europene, dar fără a avea capacități administrative, fiind folosite în special pentru coordonarea proiectelor de dezvoltare regională.

Regiunile de dezvoltare nu sunt unități administrativ-teritoriale, nu au personalitate juridică, fiind rezultatul unui acord liber între consiliile județene și cele locale. Regiunile de dezvoltare a României sunt: Nord - Vest, Nord - Est, Sud - Vest, Sud - Est, Sud, Vest, Centru și București – Ilfov.



Din punct de vedere **geomorfologic**, teritoriul Comunei Cotmeana se înscrie în cadrul Platformei piemontane Getice, subdiviziunea Platforma Cotmeana.

Altitudinea maximă este de 618 m în nordul teritoriului (punctul Țeapa) altitudinea platformei scăzând în sud la 500 m (punctul Crucea înaltă). În sectorul vestic al teritoriului altitudinea maximă este de 531 m (Dealul Floroiului), minima ajungând la numai 482 m în zona nordică (Dealul Jgheboasei).

Principalele forme de relief caracteristice teritoriului Cotmeana sunt reprezentate prin interfluviile sub formă de platouri și văile cu lunci, terase mai mult sau mai puțin dezvoltate.

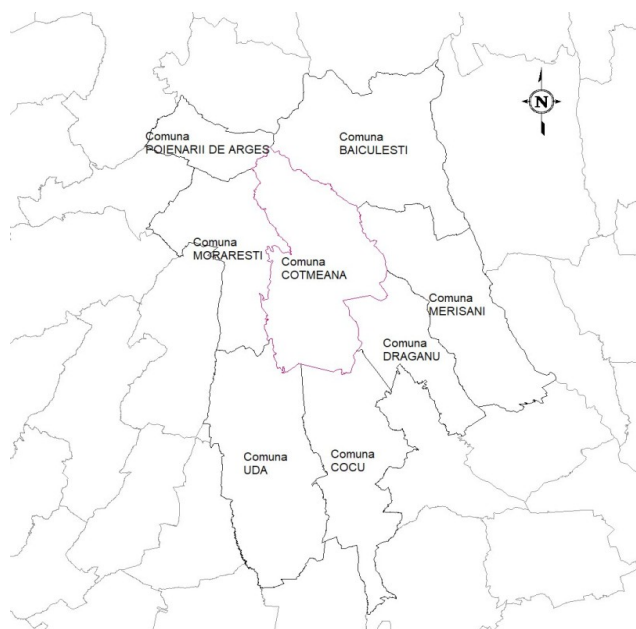
Comuna Cotmeana se află în vestul județului Argeș, pe malurile râului Cotmeana, în platforma Cotmeana (o subunitate a Podișului Getic). Este străbătută de șoseaua națională DN 7, care leagă Piteștiul de Râmnicu Vâlcea. Din acest drum, la Lintești se ramifică șoseaua județeană DJ703A, care duce spre sud la Cocu, Poiana Lacului (unde se intersectează cu DN67B) și Albota (unde se termină în DN65). La marginea sudică a comunei, la limita cu comuna Cocu, din acest drum se ramifică șoseaua județeană DJ731B, care

duce spre sud-est la Cocu, Băbana și Poiana Lacului. De asemenea, prin partea nordică a comunei trece și șoseaua județeană DJ704E, care o leagă spre nord-vest de Poienarii de Argeș și spre sud-est de Drăganu (unde se termină tot în DN7).

Localitatea este poziționată la cca 30 km de orasul Pitesti și 30 km de orașul Râmnicu Valcea.

În componența sa intră 14 sate: Cotmeana – reședința comunei, Bascovele, Bunești, Costești, Dealu Pădurii, Drăgolești, Lintești, Negești, Pielești, Săndulești, Spiridoni, Ursoaia, Vârloveni, Zamfirești.

Comuna Cotmeana se învecinează cu următoarele localități:



- **N-NV** – comuna Poienarii de Argeș;
- **N-NE** – comuna Băiculești;
- **E** – comuna Merisani;
- **SE** – comuna Drăganu
- **S** – comuna Cocu;
- **SV** – comuna Uda;
- **V** – comuna Morărești;

Principalele căi de comunicație din localitate sunt:

DN 7 - lungime 6,2 km

DJ 703A: Cotmeana (DN 7) – Cocu – Răchițelele

de Sus – Răchițelele de Jos – Dealu Orașului – Poiana Lacului – Cerbu (DN 65), lungime 8 km

DJ 703B: Morărești – Uda (4,1 km)

DJ 704E: Ursoaia (DN 7) – Bascoavele – Ceaurești (DJ 678A), lungime 9 km

DC 182: Bărbătești (DJ 703A) – Dealu Pădurii – Costești (DC 259), lungime 8,700 km

DC 184: Morărești (DN 7) – Spiridoni, lungime 4,5 km

DC 206: Cotmeana (DN 7) – Lintești – Pielești (DJ 704E)

DC 206A: Valea Drăgolești (DJ 704 E - km 9+100) - Bunești (DJ 704 E - km 13+000), lungime 3,8 km

DC 207: Zamfirești (DN 7 - km 138+300) - Ursoaia (DJ 704 E - km 2+390), lungime 1,3 km

DC 207A: Lintești (DN 7 - km 141 - 900) - Pravăț - Cotmeana (DJ 703 A - km 0+900), lungime 1,8 km

DC 208: Negești – Săndulești – Bascoavele, lungime 3 km

DC 208A: Valea Drăgolești (DJ 704 E - km 8+000) - Buzoiești, lungime 3 km

Conform clasificării SIRUTA, codurile numerice alocate unității administrativ teritoriale și localităților componente sunt următoarele:

Localitati componente	Cod SIRUTA	Statut
COTMEANA	15983	Comuna
COTMEANA	15992	Sat reședință de comună, rang IV
BASCOVELE	16007	Sat component al comunei, rang V
BUNEȘTI	16016	Sat component al comunei, rang V
COSTEȘTI	16025	Sat component al comunei, rang V
DEALU PĂDURII	16034	Sat component al comunei, rang V
DRAGOLEȘTI	16043	Sat component al comunei, rang V
LINTEȘTI	16052	Sat component al comunei, rang V
NEGEȘTI	16061	Sat component al comunei, rang V
PIELEȘTI	16070	Sat component al comunei, rang V
SĂNDULEȘTI	16089	Sat component al comunei, rang V
SPIRIDONI	16098	Sat component al comunei, rang V
URSOAIA	16105	Sat component al comunei, rang V
VÂRLOVENI	16114	Sat component al comunei, rang V
ZAMFIREȘTI	16123	Sat component al comunei, rang V

3.11 INFRASTRUCTURA

Zonele rurale din România sunt afectate de lipsa sau deficiența infrastructurii, ceea ce are un impact negativ asupra dezvoltării economice și a calității vieții.

În România, transportul cuprinde rețeaua navală, feroviară, aeriană și rutieră. Transportul naval cuprinde transportul maritim și transportul pe căile și canalele navigabile.

În ce privește transportul feroviar în România, se remarcă un continuu proces de degradare, evoluția căilor ferate fiind în declin semnificativ. Starea precară a infrastructurii, calitatea și vechimea materialului rulant duc la scăderea transportului de mărfuri, la circulația cu viteze reduse, de doar 40- 60 km/h și la scăderea constantă a numărului de pasageri transportați. La nivel național, în anul 2010, lungimea rețelei feroviare înregistra 10.785 km, aflându-se în scădere față de anul 2001. Cauzele care afectează căile ferate sunt legate de uzura fizică avansată pe care o au elementele rulante, atât din punct de vedere tehnic, cât și al condițiilor de confort scăzut al vagoanelor de transport persoane.

Față de transportul feroviar, infrastructura aeroportuară din România s-a dezvoltat pozitiv în ultimii 5 ani, modernizându-se și extinzându-și legăturile aeriene internaționale și înregistrând o creștere a traficului de pasageri.

Transportul aerian este compus din căi interne și internaționale care asigură traficul de marfă și călători între aeroporturi și survolul aeronavelor străine leagând aeroporturile internaționale din străinătate cu cele aflate în România.

Infrastructura rutieră

Pe de altă parte, în toată țara, se constată o dezvoltare neuniformă a infrastructurii de transport, lipsa unor autostrăzi, în afară de câteva porțiuni scurte (București-Pitești, București-Cernavodă- Constanța, București-Ploiești, Gilău-Câmpia Turzii, centura Sibiului și alte sectoare terminate parțial) care au o lungime mai mică de 500 km.

Drumurile comunale au o lungime de 31639 km și reprezintă 37,8% din totalitatea drumurilor publice, doar 7% dintre acestea fiind modernizate. Din totalitatea drumurilor comunale, 48% sunt pietruite și 29% de pământ, fiind de multe ori impracticabile în perioadele cu precipitații.

De asemenea, infrastructura cuprinde și conductele de apă potabilă, canalizarea, conductele de gaze, rețele de curent electric, rețeaua de telefonie și tratarea deșeurilor, fapt ce asigură colaborarea județului cu alte județe prin creșterea accesibilității.

În ce privește infrastructura de bază, problema cea mai importantă este dată de modernizarea drumurilor. Cu o rețea de drumuri bine dezvoltată se înlesnește și se reduce timpul de deplasare spre anumite destinații, astfel sporindu-se accesul în regiune și din regiune către alte zone. Prin urmare, construirea de drumuri este costisitoare, iar investițiile făcute în infrastructura de transport sunt în zone unde densitatea populației este ridicată și astfel factorii de decizie în planificare sunt nevoiți să recurgă la un compromis între eficiența economică și dezvoltarea regională pe termen lung.

Situația infrastructurii rutiere în județul Argeș este următoarea:

Categorii de drumuri	Naționale (km)	Județene (km)	Comunale (km)
Tip de acoperământ			
Modernizat	562	64	21
Îmbrăcămiți ușoare rutiere	15	778	621
Pietruite	1	319	957
De pământ	10	33	156
TOTAL	588	1194	1755
TOTAL = 3537 KM			

© 1998 - 2021 INSTITUTUL NATIONAL DE STATISTICA

În comuna Cotmeana se regăesc cu aproximație 120 km căi de comunicație rutieră după cum urmează: 7.9 km DN, 25.4 km DJ, 30.2km DC și 56.6 km străzi secundare

Infrastructura de alimentare cu apă potabilă și rețeaua de canalizare

În prezent locuitorii comunei Cotmeana beneficiază de un sistem centralizat de alimentare cu apă doar pentru satele Costesti și Dealu Padurii conform , sursa de apă pentru restul localitatilor din comuna o reprezintă fântanile individuale (puturi sapate).

Prin programul guvernamental PNDL II, Primăria Cotmeana a accesat proiectul "Alimentare cu apă satele Lintești, Vârloveni și Pielești", executat deja într-un procent de peste 80%.

În ceea ce privește sistemul centralizat de canalizare, acesta este existent doar în satele Costesti și Dealu Padurii , pentru restul localitatilor din comuna apele uzate menajere de la locuințele și obiectivele social-culturale se evacuează în bazine vidanjabile, o mare parte folosind latrine uscate.

Infrastructura de alimentare cu energie electrică

Alimentarea cu energie electrică se face din Sistemul Energetic National prin liniile de medie tensiune din zonă.

Distribuția energiei electrice la consumatori, se face prin rețele de joasă tensiune, în montaj aerian pe stâlpi din beton armat. Consumatorii de energie electrică sunt racordați la rețeaua de distribuție prin branșamente individuale dotate cu contoare pentru înregistrarea energiei electrice consumate. Lungimea rețelei de distribuție față de posturile de transformare este în limitele normale, astfel că nu există probleme de căderi de tensiune.

Traseul rețelei de distribuție urmează trasa stradală, acoperind în întregime zonele construite. Rețeaua de iluminat public este montată pe stâlpii rețelei de joasă tensiune. Aceasta utilizează corpuri de iluminat echipate cu lămpi cu vapori de mercur sau sodiu de 250 W.

Pe toate străzile localității există rețele electrice tip LEA 0,4 kV, proprietatea Distribuție Energie Oltenia SA.

În anul 2014 Petawatt Energia a finalizat și a pus în funcțiune parcul fotovoltaic situat în comuna Cotmeana, acesta având o putere de 0,850 MW. Petawatt Energia a fost consultantul, executantul și principalul furnizor de echipamente livrând panourile fotovoltaice, invertoarele,

cablurile și o bună parte din subsistemele aferente.

Infrastructura de telecomunicații

Rețeaua de telecomunicații a comunei cuprinde servicii de telefonie mobilă și fixă, radio, televiziune prin cablu și internet.

În rețelele de poștă și telecomunicații s-a remarcat un proces alert de modernizare datorită expansiunii tehnicii avansate în telefonia cu fir și a creșterii gradului de acoperire prin telefonia mobilă. Modernizarea acestui sector s-a realizat prin acțiunea de montare a cablurilor optice, prin extinderea rețelelor digitale și prin dezvoltarea în ritm rapid a telefoniei mobile și a comunicațiilor prin poșta electronică.

În ceea ce privește piața operatorilor de telecomunicații, aceasta este în prezent destul de matură și este reprezentată de marii furnizori naționali, ca de exemplu Telekom România , Vodafone, Orange, RCS & RDS ș.a.

În concluzie, gradul de acoperire a rețelelor de comunicare, mass-media și a serviciilor Internet este în procent ridicat, fiind rezolvate aproape toate solicitările de instalare de posturi.

Infrastructura de alimentare cu gaze naturale

Comuna Cotmeana **nu dispune de rețea de alimentare cu gaze naturale.**

În extravilanul comunei Cotmeana se regăsește câmpul de gaze Sapunari unde există 73 de sonde de extracție a gazelor naturale, aparținând de S.N.G.N ROMGAZ S.A Sucursala Targu Mures – Sectia de productie Oltenia.

4. ANALIZA S.W.O.T

4.1. Teritoriu

Puncte forte	Puncte slabe
<ul style="list-style-type: none"> - peisaje naturale - căile de comunicație existente (autostrada A1 si DN7-E81, DN 67 B Pitești-Drăgășani) crează deschidere și accesibilitate a teritoriului catre piețe de desfacere și acces rapid la servicii; - clima specifică zonei de deal și podiș, prielnică creșterii animalelor - solul prielnic pentru culturile de bază, fânețe și pășuni - existența pădurilor ce pot fi exploatate economic - suprafață întinsă de pădure și vegetație forestieră (61,7% din teritoriu) - resurse naturale variate - existența speciilor de floră și faună sălbatice - existența unor importante resurse naturale pe raza comunei (lemn, gaz metan, material de construcții, petrol); 	<ul style="list-style-type: none"> - distanța de aproximativ 35 km față municipiul Pitești constituie un impediment în relația cetățenilor cu autoritățile publice locale, instanțele judecătorești ș.a. - relieful cu pante și suprafețele întinse de pădure nu oferă un mediu prielnic culturilor agricole - potențial geografic nevalorificat - relativa izolare geografică, fapt ce implică costuri suplimentare pentru infrastructură, etc - terenul cu fundament instabil determină alunecări de teren - dezvoltare insuficientă a sectorului agricol
Oportunități	Riscuri
<ul style="list-style-type: none"> - posibilități de atragere a investitorilor români sau străini în vederea creării de noi locuri de muncă și a creșterii bugetului local - exploatarea resurselor naturale cu potențial din comună - exploatarea economică a pădurilor în vederea încurajării turismului de week-end dinspre întregul județ - creșterea cererii de produse agricole ecologice și a produselor tradiționale - existența unor potențiale surse de finanțare externe prin intermediul unor fonduri (modernizarea administrației, de dezvoltare rurală, de coeziune) etc - mediul geografic permite dezvoltarea anumitor ramuri economice (ex. turismul) 	<ul style="list-style-type: none"> - continuarea tăierilor ilegale a copacilor și apariția proceselor de erodare a solului și a inundațiilor - apariția unor calamități naturale precum seceta, alunecări de teren, poluare terenuri agricole - insuficiența investițiilor pentru reducerea efectelor dezastrelor naturale - existența unor zone predispușe la dezastre naturale pe raza comunei

4.2 Demografie

Puncte forte	Puncte slabe
<ul style="list-style-type: none"> - densitatea populației la nivelul comunei este de 24.6 loc / km patrat, iar în interiorul intravilanului existent este de aproximativ 185,4 loc / km patrat - structura populației pe sexe este echilibrata: 51% femei și 49% bărbați - speranță de viață crescută - sporul natural este pozitiv - sporul migratoriu este pozitiv - omogenitate etnică și religioasă 	<ul style="list-style-type: none"> - 24,4 % din totalul populației nu au absolvit niciun nivel de învățământ (6%) sau au absolvit decât nivelul primar (18,4%) - accentuarea fenomenului de îmbătrânire demografică - ambele modele de prognoză a populației prezintă o diminuare continuă a numărului de locuitori din comună cu -25, respectiv -26 locuitori pe an - 8% din totalul populației este reprezentat de șomeri, iar aproximativ 40% pensionari , ceea ce rezultă ca populația activă este relativ mică, lipsind forța de muncă
Oportunități	Riscuri
<ul style="list-style-type: none"> - rata mișcării naturale este în creștere - rata mișcării migratorii este în creștere - apariția de noi locuri de muncă în comună creează stabilitate socială și poate duce la o creștere a natalității și a căsătoriilor - beneficii oferite tinerilor proaspăt căsătoriți pentru sprijinirea numărului de căsătorii și, în consecință, a natalității - existența programelor de finanțare pentru dezvoltarea resurselor umane - creșterea interesului locuitorilor pentru adoptarea unui stil de viață sănătos - atragerea mediului privat în furnizarea de servicii medicale și asistență socială 	<ul style="list-style-type: none"> - criză economică poate determina scăderea natalității și a căsătoriilor - apariția de locuri de muncă în afara comunei ce vor determina migrația locuitorilor și implicit schimbarea domiciliului, rezultând o scădere a forței de muncă în comună - instabilitatea politică și legislativă

4.3 Educație

Puncte forte	Puncte slabe
<ul style="list-style-type: none"> - existența unei unități de învățământ în localitate - existența unui autobuz pentru transportul elevilor - un procent ridicat a persoanelor care au absolvit studii superioare și secundare (postliceale, liceu, școală gimnazială) de aproximativ 76% - deschiderea populației față de educație și învățământ - existența cadrelor didactice bine pregătite și cu experiență - dotarea corespunzătoare a sălilor de clasă 	<ul style="list-style-type: none"> - scăderea numărului personalului didactic - cultură antreprenorială slab dezvoltată caracterizată de lipsa cunoștințelor manageriale de bază - rezultate nesatisfăcătoare ale elevilor la examinările naționale. - baza materială a educației și culturii este sub cerințe
Oportunități	Riscuri
<ul style="list-style-type: none"> - posibilitatea obținerii de finanțări în vederea îmbunătățirii infrastructurii de învățământ - atragerea de finanțări în vederea extinderii și dezvoltării unităților școlare - realizarea unor schimburi de experiență pentru elevii din comună - accesul cetățenilor la la programe de învățare pe tot parcursul vieții și de dezvoltare a abilităților antreprenoriale - preocuparea autorităților publice locale pentru atragerea de fonduri în sistemul educațional 	<ul style="list-style-type: none"> - subfinanțarea sistemului de învățământ românesc - alocarea de fonduri insuficiente pentru amenajarea, întreținerea, modernizarea unităților școlare - apariția de schimbări legislative în sistemul de învățământ - blocarea programelor de finanțare accesate pentru dezvoltarea infrastructurii de învățământ - diminuarea gradului de atractivitate al domeniului de educație în rândul tinerilor profesori - instabilitatea politică și legislativă

4.4 Social

Puncte forte	Puncte slabe
<ul style="list-style-type: none"> - se oferă ajutor social locuitorilor comunei cu venituri scăzute - coeziune socială 	<ul style="list-style-type: none"> - starea nesatisfăcătoare a infrastructurii sanitare existente (clădiri, echipamente) - inexistența unui centru pentru persoane vârstnice în comună - nivel redus al veniturilor locuitorilor din comună - lipsa centrelor de asistență socială în comună -inexistența în comună a unei infrastructuri specifice pentru sprijinirea persoanelor vulnerabile din punct de vedere social -inexistența practică a unui serviciu de asistență socială la nivelul comunei - fonduri reduse la nivel local pentru servicii sociale; -dotarea materială în domeniu este veche și insuficientă
Oportunități	Riscuri
<ul style="list-style-type: none"> - posibilitatea obținerii de finanțări în vederea construirii de centre pentru persoane vârstnice - implicarea autorităților în procesul de recalificare profesională a șomerilor din sectorul industrial - creșterea gradului de accesibilitate a persoanelor cu dizabilități la spațiul public - programe de informare și prevenire a bolilor în rândul populației - posibilitatea ca infrastructura socială existentă (cămine culturale) să servească ca spații pentru furnizarea de servicii sociale în urma reabilitărilor și modernizărilor absolut necesare; - oportunități de finanțare nerambursabilă prin fonduri guvernamentale și prin fonduri structurale POS DRU, PO Regional și PO Dezvoltare Rurală 	<ul style="list-style-type: none"> - neîndeplinirea standardelor în domeniul sănătății și al asistenței sociale - slaba capacitate de absorbție a fondurilor existente la nivel de guvern sau a fondurilor UE datorită absenței specialiștilor și a consultanței în domeniu - existența unei categorii numeroase de persoane aflate în situație de risc social - subfinanțarea serviciilor sociale - instabilitatea politică și legislative - reducerea bugetului public în detrimentul asistenței și protecției sociale

4.5 Agricultura

Puncte forte	Puncte slabe
<p>-păstrarea unor metode tradiționale, preponderant ecologice, de cultură a terenurilor agricole</p> <p>-fond funciar cu suprafețe întinse</p> <p>-existența solurilor cu proprietăți pedologice deosebite</p> <p>-creșterea animalelor contribuie semnificativ la dezvoltarea economiei comunei</p> <p>- existența resurselor forestiere</p>	<p>- existența terenurilor degradate și neproductive</p> <p>- culturi agricole care au avut de suferit datorită calamităților naturale (secetă, inundații)</p> <p>- valorificarea insuficientă a produselor agricole obținute din producție</p> <p>- existența unui număr mare de persoane vârstnice care lucrează în agricultură</p> <p>- ponderea mică a tehnologiilor moderne în agricultură, grad ridicat de uzura a utilajelor agricole</p>
Oportunități	Riscuri
<p>- posibilitatea de a obține fonduri în vederea irigațiilor terenurilor</p> <p>- dezvoltarea agriculturii ecologice prin publicitate (Posibilitatea localnicilor de a-și vinde produsele în târguri organizate)</p> <p>- stimularea locuitorilor comunei către activitățile agricole ecologice</p> <p>- posibilitatea autorităților locale de a amenaja spații în comună destinate târgurilor agricole</p> <p>- posibilitatea obținerii de finanțări pentru susținerea agriculturii ecologice</p> <p>- posibilități de înființare și sprijinire a asociațiilor de producători agricoli</p> <p>- posibilitatea de arendare în cazul persoanelor care nu își mai pot lucra singure terenul și recompensarea acestora</p>	<p>-prezența repetată a fenomenului de inundații poate distruge anual plantațiile agricole și alte tipuri de vegetație</p> <p>- atragerea investitorilor cu potențial economic ridicat poate afecta negativ "micii" producători prin eficientizarea producției agricole și practicarea unor prețuri mai scăzute</p> <p>- blocarea finanțării fondurilor accesate prin programe naționale sau europene</p> <p>- direcționarea greșită a fondurilor de care comuna dispune către investiții neprioritare</p> <p>- criza economică</p> <p>-pericol de fenomene meteo dăunătoare agriculturii pe teritoriul comunei</p> <p>-riscul pierderii finanțărilor din fonduri structurale prin neparticiparea la sesiunile de finanțare</p>

4.6 Economie

Puncte forte	Puncte slabe
<ul style="list-style-type: none"> - pondere redusă a populației ocupata in agricultura de subzistenta - nivelul veniturilor populatiei este mai mare fata de alte zone rurale - economie diversificată, preponderent industrială. - prezenta resurselor naturale impulsioneaza dezvoltarea economica; - apropierea de piața de desfacere din municipiul Pitești și Vâlcea - resurse naturale exploatare: lemn, piatră, minereuri rare, puterea apei pentru producerea curentului electric - cadru natural propice pentru dezvoltarea de activitati economice – inclusiv turism - cadrul socio – economic permite diversificarea activitatilor economice individuale - Mânăstirea Cotmena dispune de spațiu de cazare pentru pelerini cu o capacitate de 80 locuri - UAT Cotmeana promovează resursele antropice din teritoriu în special Mânăstirea Cotmena printr-un proiect finanțat prin POR, axa 5, DMI 5.3 	<ul style="list-style-type: none"> - inexistența serviciilor de consultanță pentru afaceri - parteneriatul public – privat este slab dezvoltat; - lipsa informației în domeniu: oportunitati de finanțare, juridic, etc. - nesiguranța mediului de afaceri - alinierea la normele europene implica costuri suplimentare și vor conduce unele firme spre faliment - starea proastă a infrastructurii fizice și de utilități - promovare insuficientă a potențialul zonei; - se produc fructe și cereale însă nu se prelucrează - nu se folosesc instalații de irigare - informare insuficientă a populației cu privire la oportunitățile de asociere, antreprenoriat - lipsa educației permanente: educație civică, protecția mediului, igienă generală, educație sanitară etc.
Oportunități	Riscuri
<ul style="list-style-type: none"> - posibilitatea atragerii de investitori datorită existenței forței de muncă - existența fondurilor structurale: POS Creșterea Competitivității Economice și Dezvoltare Rurală. - posibilitatea dezvoltării mediului de afaceri - facilități acordate de stat în domeniul agricol și zootehnic: subvenții, etc. - neutilizarea intensivă a îngrășămintelor chimice a permis păstrarea calității solului 	<ul style="list-style-type: none"> - nexistența forței de muncă calificate - infrastructura fizică insuficient dezvoltată; - slaba competitivitate - inexistența la populație a fondurilor minime pentru demararea unor afaceri - pregătire manageriala redusă - dese modificări legislative in domeniul fiscal - acces redus la credite

4.7 Infrastructura

Puncte forte	Puncte slabe
<ul style="list-style-type: none"> - existenta exploatării de gaz metan pe raza comunei reduce costurile introducerii rețelei și, în plus, extinderea spre alte localități adiacente - rezerve de apă potabilă de bună calitate - existența drumului NATIONAL DN7C - toate gospodăriile sunt electrificate - apropierea geografica de municipiul Pitesti și municipiul Curtea de Arges - existența unei firme care se ocupă cu transportul și colectarea deșeurilor 	<ul style="list-style-type: none"> - slaba dezvoltare a infrastructurii de drumuri comunale și necesitatea modernizării acestei rețele - inexistența rețelei de canalizare - inexistența unui serviciu de colectare selectiva a deșeurilor menajere la standarde și a dotărilor necesare - inexistența unor căi de acces către anumite zone ale comunei, în special drumuri forestiere - inexistența la nivelul comunei a specialiștilor care să întocmească proiecte de infrastructură - inexistența studiilor de fezabilitate și costurile mari implicate de acestea
Oportunități	Riscuri
<ul style="list-style-type: none"> - existent programelor de finantare externa, PO Regional, POS Transport, Programul National de Dezvoltare Rurala, Programul Operationla Sectorial Mediu - acces facil la informatie, apartenenta la un Grup de Actiune Locala- "Dealurile Cotmenei" 	<ul style="list-style-type: none"> - capacitate scazută a autoritaților locale de a finanța investiții mari în infrastructură - posibilități reduse de a asigura cofinanțarea la potențiale proiecte mari de infrastructură - insuficienta colaborare cu unități administrativ teritoriale învecinate pentru promovarea unor proiecte de interes regional - capacitate scăzută a populației de a prelua costuri specifice de utilizare și întreținere a infrastructurii datorită nivelului de sărăcie; de exemplu, pentru extinderea rețelei de gaz este nevoie și de aportul financiar al populației - cadrul legislativ care menține o structură de monopol pentru furnizarea anumitor servicii din infrastructura de utilități -degradarea infrastructurii cauzate de calamități naturale

4.8 Sănătate


Puncte forte	Puncte slabe
<ul style="list-style-type: none"> - existența personalului calificat pentru furnizarea de servicii în domeniul sănătății - existența infrastructurii pentru furnizarea de servicii medicale - rețeaua extinsă de unități sanitare la nivel de județ - pregătirea corespunzătoare a personalului medico-sanitar din comună 	<ul style="list-style-type: none"> - distribuție inechitabilă a unităților medico-sanitare și a personalului medical în mediul rural - accesul îngreunat al cetățenilor la servicii medicale de specialitate
Oportunități	Riscuri
<ul style="list-style-type: none"> - creșterea interesului locuitorilor pentru adoptarea unui stil de viață sănătos - investiții din mediul privat în furnizarea de servicii medicale - capacitate de pregătire a populației neocupate prin programe de reconversie profesională pentru postul din domeniul sănătății - oportunități de finanțare nerambursabilă prin fonduri guvernamentale și prin fonduri structurale POS DRU, PO Regional și PO Dezvoltare Rurală 	<ul style="list-style-type: none"> - neîndeplinirea standardelor în domeniul sănătății și al asistenței sociale - slaba capacitate de absorbție a fondurilor existente la nivel de guvern sau a fondurilor UE datorită absenței specialiștilor și a consultanței în domeniu

4.9 Mediu

Puncte forte	Puncte slabe
<ul style="list-style-type: none"> - resurse de apă potabilă cantitativ și calitativ superioare - poluare redusă a aerului, apei și solului - utilizarea la scara redusă a pesticidelor și îngrășămintelor în agricultura (agricultura eco); - parteneriate cu Consiliul Județean în cadrul Proiectului Managementul Integrat al Deseurilor în județul Argeș - personalul instituțiilor publice bine pregătit profesional- cu predilecție prin programele implementate prin PODCA la nivelul județului Argeș și la nivel de comună - Asociația pentru Protecția Mediului și Agroturism "Green places 2007" au desfășurat campanii de informare în comunele din teritoriu pentru informarea și sensibilizarea actorilor locali cu privire la problematica de mediu și importanța protejării siturilor Natura 2000. 	<ul style="list-style-type: none"> - inexistența unui sistem de monitorizare al poluării apei, aerului și solului pe raza comunei - deșeuri rezultate ca urmare a activității de prelucrare a lemnului - absența infrastructurii de canalizare conduce la poluarea apelor de suprafață și a celor subterane; - absența unei rampe de depozitare a deșeurilor menajere; - inexistența sistemului centralizat de alimentare cu apă; - colectarea neselectivă a deșeurilor; - inexistența unor actori locali interesați în parteneriate pentru protecția mediului; - inexistența la nivel local de specialiști care să elaboreze proiecte de mediu
Oportunități	Riscuri
<ul style="list-style-type: none"> - existența unor programe cu finanțare internațională orientate direct spre protecția mediului și a naturii - creșterea interesului autorității locale în promovarea de parteneriate pentru protecția mediului - posibilitatea dezvoltării de colaborări în domeniul protecției mediului - existența POS Mediu - realizarea de parteneriate între instituțiile publice și ONG-uri 	<ul style="list-style-type: none"> - fenomene de suprapășnat, eroziune a solurilor, alunecări de teren, defrișări - existența unor zone predispuse la dezastre naturale: alunecări de teren și inundații - insuficiența fondurilor destinate protecției mediului - depozitarea necontrolată a deșeurilor de către populație - despăduriri necontrolate cu implicații în generarea alunecărilor de teren - costurile mari ale proiectelor de mediu finanțate prin fonduri structurale implică cofinanțări mari pe care autoritatea locală nu le are la dispoziție

4.10 Turism

Puncte forte	Puncte slabe
<ul style="list-style-type: none"> - poziționare geografică avantajoasă - deschidere din partea locuitorilor în primirea turiștilor - în comuna Cotmeana există Mănăstirea Cotmeana ctitorie din veacul al XIV - lea, probabil din timpul lui Vladislav Vlaicu. Mănăstirea Cotmeana este loc de pelerinaj, atrăgând săptămânal mii de pelerini din țară și străinătate. Mănăstirea este promovată prin intermediul unui proiect european. 	<ul style="list-style-type: none"> - numărul redus al unităților de primire turistică cu spații de cazare - nivelul deficitar de pregătire a resurselor umane implicate în turismul local - Promovarea și distribuția deficitară a produselor/serviciilor turistice din județ
Oportunități	Riscuri
<ul style="list-style-type: none"> - potențial turistic complex - posibilități de finanțare în vederea amenajării de spații de picnic în pădurile din zonă - posibilități de finanțare sau identificare de investitori în vederea amenajării de parcuri de - investiții noi în crearea de unități de primire turistică cu spații de cazare - existența unor programe de finanțare pentru dezvoltarea turismului rural 	<ul style="list-style-type: none"> - lipsa fondurilor pentru dezvoltarea atracțiilor turistice - insuficiente materiale promoționale în diverse limbi internaționale - direcționarea fondurilor către alte zone cu potențial turistic din județ - degradarea infrastructurii rutiere - instabilitate politică și legislativă



5. VIZIUNEA STRATEGIEI DE DEZVOLTARE A COMUNEI COTMEANA PENTRU PERIOADA 2021 – 2027 – OBIECTIVE STRATEGICE ȘI PROIECTE

Viziunea strategiei de dezvoltare a comunei Cotmeana pentru perioada 2021-2027 redă punctul de destinație spre care trebuie să se îndrepte toate eforturile și resursele localității, pentru a oferi cetățenilor săi un nivel de trai mai ridicat, locuri de muncă, egalitate de șanse, precum și un mediu înconjurător curat păstrând normele de poluare la un nivel cât mai scăzut.

Aceasta reprezintă însumarea resurselor de care comuna Cotmeana dispune sau care pot fi atrase, precum și viziunea comunității cu privire la nevoile și problemele ce trebuie rezolvate în cadrul acesteia.

În perioada 2021-2027, comuna Cotmeana își propune în primul rând să atragă investiții, astfel încât să obțină un echilibru economic și o plajă de locuri de muncă mai mare și mai diversificată. De asemenea, autoritățile publice locale vor veghea spre o dezvoltare economică cu un impact negativ redus asupra mediului înconjurător.

În acest sens, se au în vedere următoarele obiective strategice și măsuri:

Prioritatea 1 – Creșterea atractivității teritoriului prin dezvoltarea infrastructurii fizice de bază din localitate

<i>Obiective strategice</i>	<i>Măsuri</i>	<i>Proiecte/ Acțiuni</i>
<i>O.1. Îmbunătățirea infrastructurii rutiere de interes local</i>	<i>M.1.– Modernizare infrastructură rutieră comunală</i>	<ol style="list-style-type: none"> 1. Modernizare, reabilitare, asfaltare drumuri de interes local; 2. Construire/reabilitare poduri/podețe pe drumurile publice locale; 3. Construire/reabilitare sistem de colectare și scurgere a apelor pluviale de-a lungul străzilor; 4. Amenajarea/reconfigurarea intersecțiilor pe străzi cu trafic intens; 5. Construire și reabilitare trotuare și alei pentru circulație pietonală; 6. Infrumusețarea spațiului public adiacent străzilor prin utilizarea cu mobilier urban, crearea de zone peisagistice, amplasarea de elemente decorative; 7. Amenajarea, modernizarea drumurilor agricole și forestiere. 8. Realizare stații de reîncarcare vehicule electrice
<i>O.2. Îmbunătățire infrastructură de apă si apă uzată</i>	<i>M.1. – Îmbunătățirea infrastructurii de apă potabilă</i>	<ol style="list-style-type: none"> 1. Extindere rețea apa potabilă 2. Realizare branșamente pentru rețeaua de apă potabilă 3. Inițiere rețea apa potabilă 4. Reabilitare rețea apa potabilă
	<i>M.2. Îmbunătățirea infrastructurii de apă uzată</i>	<ol style="list-style-type: none"> 1. Extindere rețea de canalizare. 2. Realizare branșamente pentru rețeaua de canalizare 3. Inițiere rețea de canalizare cu stație de epurare 4. Inițiere rețea de canalizare cu fose comunitare

<p><i>O.3. Îmbunătățirea infrastructurii de utilități publice pentru comunitatea locală</i></p>	<p><i>M.1.– Investiții aferente spațiilor publice</i></p>	<ol style="list-style-type: none"> 1. Modernizarea sistemului public de iluminat cu eficientizare energetica 2. Extinderea sistemului public de iluminat 3. Infiintare retea de distributie a gazelor naturale 4. Extinderea si/sau eficientizarea rețelei de distributie a gazelor naturale, 5. Realizare bransamente gaze naturale, 6. Infiintare puncte de colectare selectiva a deseurilor 7. Amenajari urbanistice ale spatiului public (inclusiv amplasarea de : stalpi ornamentali pentru protectie si delimitare, stalpi pietonali pentru indicatoare stradale, pavaje si borduri, banci, cosuri si containere de gunoi, aparate fitnes de exterior, cismele, suportii biciclete, garduri de protectie, pergole flori); 8. Amenajare parculute, spatii de joaca, 9. Constructie Complex Sportiv; 10. Amenajare Centru Civic; 11. Amenajare pista de bicicleta pentru agrement. 12. Amenajare teren de sport; 13. Extinderea/modernizarea sistemului de supraveghere video
--	--	--

Prioritatea 2 – Îmbunătățirea și dezvoltarea serviciilor publice pentru comunitatea locală

<i>Obiective strategice</i>	<i>Măsuri</i>	<i>Proiecte/ Acțiuni</i>
<i>O.1. Îmbunătățirea infrastructurii educaționale din localitate</i>	<i>M.1. – Reabilitarea/ modernizarea, dotarea unităților de învățământ</i>	<ol style="list-style-type: none"> 1. Reabilitarea/modernizarea grădinițelor, 2. Reabilitarea/modernizarea școlilor din comuna, 3. Dotarea unitatilor de invatamant din comuna, 4. Achizitie microbuz electric 5. Construire sala de sport aferenta scoală; 6. Infiintarea programului de sprijin/remediere de tip „Scoala dupa scoala”.
<i>O.2. Protejarea sanatatii populatiei in contextul pandemiei cauzate de COVID-19</i>	<i>M.1. Cresterea capacitatii de gestionare a crizei sanitare COVID-19</i>	<ol style="list-style-type: none"> 1. Dotarea unitatilor de invatamant din comuna Cotmeana cu echipamente de protectie
<i>O.3. Tehnologia Informatiei si Comunicatiilor (TIC) pentru o economie digitala competitiva</i>	<i>M.1. Reformele și investițiile în tehnologiile, infrastructurile și procesele digitale</i>	<ol style="list-style-type: none"> 1. Îmbunatatirea infrastructurii TIC a unitatilor de invatamant din comuna Cotmeana pentru invatare online.
<i>O.4. Îmbunătățirea și echiparea infrastructurii serviciilor publice de sănătate din localitate</i>	<i>M.1.– Înființarea/ reabilitarea/ dotarea infrastructurii serviciilor publice de sănătate din localitate</i>	<ol style="list-style-type: none"> 1. Infiintare cabinet stomatologic; 2. Construire/reabilitare/dotare dispensar uman.
<i>O.5. Îmbunătățirea infrastructurii și serviciilor de asistență socială din localitate</i>	<i>M.1. – Crearea unei minime infrastructurii de servicii sociale</i>	<ol style="list-style-type: none"> 1. Sustinere servicii educationala in cadrul Centrului de zi pentru copii; 2. Infiintare Centru Prosenectute pentru persoane varstnice; 3. Infiintarea unui centru de zi pentru consilierea pesroanelor aflate în dificultate;

		<ol style="list-style-type: none"> 4. Construirea de locuinte pentru tineri 5. Constructie locuinte sociale pentru persoanele fara adapost; 6. Infiintare capela mortuară, 7. Sprijin pentru infiintare asociatii nonguvernamentale cu activitate in domeniul social.
O.6. Îmbunătățirea infrastructurii și serviciilor de cultură din localitate	M.1. – Revigorarea infrastructurii de interes cultural din localitate	<ol style="list-style-type: none"> 1. Modernizare/Reabilitare Camine Culturale; 2. Dotare Camine Culturale; 3. Inființare, amenajare și dotare Muzeu satesc; 4. Investitii pentru modernizare/dotare Biblioteca comunală; 5. Sprijinirea organizarii si derularii unor manifestari culturale și targuri locale.
	M. 2. - Îmbunătățirea infrastructurii recreaționale, sprijin pentru activități tematice	<ol style="list-style-type: none"> 1. Amenajarea spațiu picnic; 2. Amenajare zone de agrement 3. Susținerea înființării de formații folclorice tradiționale
O.7. Îmbunătățirea infrastructurii serviciilor comunale	M.1. – Dotarea serviciilor comunale;	<ol style="list-style-type: none"> 1. Amenajare infrastructura pentru Serviciului Voluntar pentru Situații de Urgență; 2. Amenajare infrastructura pentru Serviciului de Gospodărire Comunală; 3. Dotarea Serviciului de Gospodărire Comunală Cotmeana cu utilaje și echipamente; 4. Dotarea Serviciului Voluntar pentru Situații de Urgență. 5. Achizitie microbuz electric in scop comunitar 6. Dotarea Serviciului Public de Gospodarire Comunala Cotmeana
	M.2. - Reabilitarea cladirilor publice	<ol style="list-style-type: none"> 1. Reabilitare/modernizare sediu primarie

<i>O.8. Asigurarea de locuinte pentru specialisti care profesaza in comunitate</i>	<i>M.1. - Punerea a dispozitia specialistilor a unor locuinte de serviciu</i>	1. Construirea de locuinte pentru specialisti din sanatate si invatamant
---	--	--

Prioritatea 3 – Creșterea calității vieții prin îmbunătățirea condițiilor de mediu în localitate

<i>Obiective strategice</i>	<i>Măsuri</i>	<i>Proiecte/ Acțiuni</i>
<i>O.1. Creșterea eficienței energetice pentru clădiri, spații publice, sistem de iluminat public</i>	<i>M.1. – Creșterea eficienței energetice prin reabilitare termică a clădirilor si spatiilor publice</i>	1. Eficientizare energetica a institutiilor publice de pe raza comunei. 2. Eficientizare energetica a spatiilor publice din comuna.
	<i>M.2. – Creșterea eficienței energetice pentru sistemul de iluminat public</i>	1. Eficientizarea sistemului de iluminat public de pe raza comunei; 2. Modernizarea posturilor de transformare din rețeaua electrica.
<i>O.2. Creșterea suprafețelor împădurite</i>	<i>M.1. - Împădurirea și crearea de suprafețe împădurite</i>	1. Împădurirea unor suprafețe de teren degradate/despădurite
	<i>M.2. - Ameliorarea viabilității pădurilor</i>	1. Acțiuni de îngrijire a pădurilor.
<i>O.3. Ecologizarea mediului înconjurător</i>	<i>M.1. - Educație pentru un mediu curat</i>	1. Acțiuni de informare și instalare panouri de avertizare pentru păstrarea unui mediu curat. 2. Promovare colectarii selective a deșeurilor personale: plastic/hârtie/sticlă/metal. 3. Achiziția și montarea de containere de gunoi stradale; 4. Achiziția de containere pentru colectare selectivă a deșeurilor; 5. Inițiere puncte de colectare a biodeșeurilor și dotarea cu echipamente compost.
	<i>M.2. - Ecologizarea terenurilor si spatiilor verzi</i>	1. Campanii de strângere și îndepărtarea gunoierii în zonele verzi, des frecventate; 2. Ecologizarea apelor curgătoare; 3. Toaletarea , defrișarea și întreținerea zonelor verzi.

O.4. Reabilitarea, reconstrucția terenurilor degradate/afectate	M.1. – Intreținerea fondului pastoral	1. Ingrijirea pentru întreținerea și regenerarea pășunilor.
	M.2. – Amenajarea albiilor/malurilor apelor	1. Regularizare, amenajarea albiilor/malurilor apelor;

Prioritatea 4 – Creșterea capacității instituționale a Autorității publice locale

Obiective strategice	Măsuri	Proiecte/ Acțiuni
O.1. Întărirea capacității instituționale a primăriei Cotmeana	M.1. – Îmbunătățirea capacității instituționale a primăriei	1. Creare platforma pentru servicii publice prin mijloace electronice; 2. Realizare Plan Urbanistic General – format GIS
	M.2. – Cadastrare si intocmire carti funciare	3. Cadastrare si intocmire carti funciare pentru domeniul public si privat
O.2. Dezvoltarea capitalului uman din administrația publică	M.1. – Pregătirea profesională continuă a personalului din administrația publică locală	1. Pregătirea personalului din administrația publică locală în managementul proiectelor publice, achiziții publice, management financiar și fiscal, etc prin participarea acestuia la cursuri de formare profesională; 2. Instruirea personalului cu atribuții și responsabilități în gestionarea fondurilor nerambursabile; 3. Implementarea în instituțiile furnizoare de servicii publice a unui sistem de indicatori de performanță; 4. Creșterea transparenței la nivelul administrației publice locale prin realizarea și implementarea unui “Cod de etică și integritate profesională” pentru angajații primăriei.

<p>O.3. – Promovarea parteneriatelor și a colaborărilor interinstituționale în regiune</p>	<p>M.1. – Constituire de forme asociative între comuna Cotmeana și alte entități</p>	<ol style="list-style-type: none"> 1. Promovarea Strategiei de Dezvoltare Locală a Comunei Cotmeana la nivelul GAL-ului și la nivel județean în vederea atragerii de fonduri pentru atingerea obiectivelor propuse; 2. Identificarea și participarea la constituirea/dezvoltarea unor noi forme asociative (de ex. Asociații de Dezvoltare Intercomunitară) în vederea implementării unor proiecte de dezvoltare regională cu impact asupra creșterii calității vieții locuitorilor comunei; 3. Sprijinirea schimburilor de experiențe cu comune /microregiuni similare la nivel administrativ.
---	---	--

Prioritatea 5 – Stimularea dezvoltării sectorului investițional în localitate

<i>Obiective strategice</i>	<i>Măsuri</i>	<i>Proiecte/ Acțiuni</i>
<p>O.1. Dezvoltarea activităților turistice prin valorificarea potențialului natural și , antropoc din cadrul teritoriului</p>	<p>M.1. – Dezvoltarea infrastructurii turistice de bază</p>	<ul style="list-style-type: none"> • Crearea infrastructurii pentru turism – realizare căi de acces și utilități către structuri de primire turistică; • Încurajarea activităților turistice generatoare de locuri de muncă, prin măsuri administrative și facilități fiscale stimulatoare; • Atragerea de agenți economici și mici întreprinzători în GAL pentru accesare de fonduri nerambursabile în vederea dezvoltării de structuri de primire turistică.
	<p>M.2. - Protejarea și promovarea patrimoniului antropoc și natural din teritoriu</p>	<ol style="list-style-type: none"> 1. Promovarea patrimoniului local in mediul online prin creare pagina localitatii pe site de socializare; 2. Reabilitarea monumentelor istorice din localitate.
<p>O.2. Susținerea dezvoltării economiei locale</p>	<p>M.1. – Stimularea dezvoltării activităților non-agricole bazate pe folosirea resurselor materiale și umane locale</p>	<ol style="list-style-type: none"> 1. Asigurarea cu utilități și căi de acces pentru zona prevăzută în PUG ca fiind destinată amplasamentelor industriale; 2. Atragerea de agenți economici locali în GAL, în vederea susținerii accesării de fonduri europene nerambursabile pentru dezvoltarea

		<p>afacerilor;</p> <ol style="list-style-type: none">3. Identificarea oportunităților de parteneriat public – privat în vederea demarării de activități economice;4. Identificarea și promovarea unor proiecte investiționale de succes la antreprenori din regiune;5. Încurajarea activităților economice alternative, generatoare de locuri de muncă – reactivarea meșteșugurilor – morărit, panificație, tâmplărie, dulgherie, croitorie, cismărie – prin măsuri administrative și facilități fiscale stimulatoare.
--	--	--

<p><i>O.3. Susținerea dezvoltării sectorului agro-zootehnic și desfacerii produselor pe piața locală</i></p>	<p><i>M.1. – Stimularea dezvoltării activităților agricole bazate pe folosirea resurselor materiale și umane locale</i></p>	<ol style="list-style-type: none"> 1. Sprijinirea organizării în asociații a micilor producători, pentru facilitarea accesării de fonduri europene nerambursabile; 2. Sprijinirea cetățenilor în obținerea subvențiilor destinate dezvoltării agriculturii; 3. Amenajare piață agro-alimentară în localitate; 4. Înființarea și promovarea unui târg săptămânal / lunar de produse locale din regiune; 5. Sprijinirea construirii de către întreprinzători de depozite agricole și de unități de procesare și conservare a produselor agricole, prin concesionare de terenuri, măsuri administrative și facilități fiscale; 6. Crearea infrastructurii – drumuri de acces, utilități - pentru înființarea de ferme zootehnice în zonă, de depozite agricole, de fabrici de procesare/ conservare, etc.; 7. Atragerea tinerilor și a micilor întreprinzători în GAL pentru accesare de fonduri nerambursabile în vederea instalării tinerilor fermieri în localitate sau a modernizării exploatațiilor agricole pe care le dețin în zonă; 8. Sprijinirea tinerilor fermieri în întocmirea dosarelor de accesare fonduri europene pentru instalarea lor în localitate; 9. Atragerea investitorilor în domeniul agriculturii prin acordarea de facilități; 10. Sprijinirea înființării unui centru de achiziție zonală pentru produsele agricole excedentare de la populație și comercializarea lor printr-o rețea extracomunală .
---	--	---

Prioritizarea proiectelor pentru perioada 2021-2027

Prioritizarea proiectelor se realizează pe baza unor criterii bine definite, cum sunt următoarele:

- **Urgența implementării proiectului** – este redată de posibilitatea apariției unor dezastre financiare sau naturale ce ar afecta însemnat mediul socio-economic precum și mediul înconjurător
- **Importanța implementării proiectului** – este redată prin faptul că prin implementarea unui proiect se rezolvă mai multe probleme simultan, atingându-se în acest sens mai multe obiective concomitent
- **Convergența proiectului cu documentele strategice elaborate la nivel european, național, regional și județean** – este redată de faptul că prin proiectul ce urmează a fi implementat se ating obiective urmărite la nivelurile strategice mai ridicate
- **Oportunitatea delimitată temporal** – acest criteriu presupune existența unor posibilități certe de finanțare pentru implementarea unui proiect și realizarea unui obiectiv, posibilități limitate de un anumit termen, după a cărui trecere posibilitățile devin incerte sau inexistente
- **Oportunitate delimitată de colaboratorii externi** – acest criteriu presupune existența posibilității de a fructifica oportunități de dezvoltare și de atingere a obiectivelor prin intermediul colaboratorilor localității precum Agenții Intercomunitare de Dezvoltare, Grupuri de Acțiune Locală, parteneri privați, localități înfrățite, alte țări precum și administrația publică centrală.
- **Convergența cu opinia publică locală**, ce reiese din consultarea publică organizată la nivelul comunei Cotmeana.

6. PLANUL DE ACȚIUNE PENTRU IMPLEMENTAREA STRATEGIEI DE DEZVOLTARE LOCALĂ



Planul de acțiune pentru implementarea strategiei

Implementarea Strategiei de dezvoltare locală a Comunei Cotmeana pentru perioada 2021 -2027 presupune punerea în practică și realizarea priorităților de dezvoltare propuse. De aceea, pentru managementul și implementarea acesteia este nevoie de:

- *stabilirea cadrului instituțional prin care se va implementa strategia și*
- *stabilirea modalităților, a instrumentelor de lucru ce vor face posibilă implementarea cu succes a Strategiei.*

Este esențial a acorda o atenție deosebită creșterii competențelor membrilor structurilor aparatului de lucru al administrației locale, inclusiv grupurilor de lucru, astfel încât să se asigure întărirea capacității instituționale a acestora, pentru asigurarea unui nivel reprezentativ de absorbție a fondurilor.

Stabilirea cadrului instituțional - actorii implicați în implementarea Strategiei de Dezvoltare Locală

Pentru implementarea strategiei se va stabili un cadru organizat care sa cuprindă:

- **resurse materiale** (logistică, dotare tehnică),
- **resurse umane** (echipă de implementare/monitorizare/evaluare),
- **reurse financiare** (alocări bugetare, alte surse de finanțare),
- **proceduri de lucru,**
- **măsuri de monitorizare și evaluare** astfel încât implementarea strategiei să se realizeze cu succes și obiectivele să fie îndeplinite.

Pentru a da rezultate, strategia trebuie însoțită de promovarea, la nivelul administrației publice, a unui management strategic integrat, la toate nivelurile, capabil să identifice și să speculeze oportunitățile apărute în beneficiul comunității.

Pentru îndeplinirea obiectivelor propuse, Consiliul Local și primarul Comunei Cotmeana, ca autorități publice locale - deliberativă și executivă, trebuie să-și întărească capacitatea instituțională la toate nivelurile de decizie și execuție, aceasta acțiune presupunând nu numai atragerea de resurse financiare suficiente realizării investițiilor, ci și creșterea nivelului de pregătire și specializare a resurselor umane, concomitent cu implementarea de proceduri administrative standardizate, care să asigure o calitate superioară a serviciilor oferite către cetățeni.

Datorită caracterului limitat al resurselor umane și financiare, acest demers presupune de asemenea, atragerea de resurse financiare necesare instruirii pentru creșterea nivelului de pregătire și de specializare a personalului. Deoarece acest proces este de durată, este necesar ca administrația locală să se mobilizeze și să implementeze proceduri clare de lucru, în toate compartimentele funcționale.

În acest fel se vor asigura condițiile de concepere, dezvoltare și implementare de proiecte viabile și sustenabile.

Viziunea și obiectivele Strategiei de Dezvoltare Locală a Comunei Cotmeana sunt ambițioase și vor fi realizate numai dacă factorii implicați și membrii comunității sunt angajați activ, își asumă responsabilitatea și proprietatea procesului schimbării.

În vederea implementării Strategiei de Dezvoltare Locală, concretizată prin transpunerea în practică a măsurilor aferente fiecărei priorități de dezvoltare vor acționa următoarele componente instituționale:

- **Consiliul Local Cotmeana** - va asigura legitimitatea procesului de implementare a strategiei și va ghida acest proces, prin intermediul comisiilor de specialitate.

Consiliul Local are capacitatea de a încuraja efectiv societatea civilă, grupurile politice și comunitatea de afaceri să participe la procesul de implementare a strategiei. De asemenea, Consiliul Local va colabora îndeaproape cu alte consilii locale, Consiliul Județean Dâmbovița și

asociațiile de dezvoltare intercomunitară, pentru realizarea unei armonizări a dezvoltării comunei cu evoluția celorlalte comunități;

b) Membrii aparatului de specialitate al primarului (coordonati și conduși de Primarul Comunei), vor organiza procesul de implementare a strategiei.

Primarul Comunei Cotmeana, ca și autoritate executivă a Consiliului Local, va asigura funcția de conducere generală în cadrul procesului de implementare a Strategiei.

Personalul din subordinea sa va coordona și administra procesul de implementare în toate stadiile, începând cu planificarea procesului de implementare, activitățile operaționale programate, alocarea sarcinilor etc;

c) Unitatea de Implementare a Strategiei va exista ca unitate operațională (tehnică) în cadrul Primăriei Cotmeana, menită să sprijine acțiunile Parteneriatelor Strategice Locale și să coordoneze și să administreze proiectele care trebuie implementate pentru atingerea obiectivelor operaționale.

Unitatea de Implementare a Strategiei va juca de asemenea un rol fundamental în elaborarea proiectelor propuse în cadrul programelor cu asistență financiară Comunitară.

Din Unitatea de Implementare a Strategiei va face parte cel puțin un reprezentant al fiecărui birou, oficiu sau serviciu din cadrul aparatului de specialitate al primarului.

Este recomandat ca în cadrul acestui departament să fie incluse persoane care au avut o prezență activă în procesul de elaborare a Strategiei de Dezvoltare Locală.

De asemenea, UIS, va stabili propriul sistem de indicatori de monitorizare a strategiei, pe baza căruia va monitoriza, evalua și măsura periodic rata îndeplinirii obiectivelor strategiei și va redacta rapoarte publice, care vor fi puse la dispoziția tuturor persoanelor interesate și vor fi publicate prin intermediul mijloacelor de comunicare publică disponibile (afișaj public, site propriu, etc.).

Un alt rol pe care trebuie să îl joace această “structură de implementare” pentru strategia de dezvoltare a comunei Cotmeana este de promovare a comunității printr-un plan de marketing adecvat, astfel încât să se atragă investitori externi și interni. De asemenea, comunicarea proiectelor către comunitate devine o necesitate, în sensul creșterii impactului considerat, prin

asigurarea suportului populației.

Nu în ultimul rând trebuie menționat faptul că această echipă de proiect solicită deopotrivă resurse umane și financiare, precum și suport politic din partea responsabililor locali, astfel că documentele de planificare ale implementării strategiei vor fi supuse spre aprobare Consiliului Local în mod oficial.

În acest fel, angajamentul implementării strategiei devine public, precum și una dintre prioritățile administrației în exercițiile financiare publice următoare.

Managementul de implementare a strategiei presupune cooperare între toți factorii locali responsabili, respectiv administrația publică locală, instituții descentralizate și deconcentrate de la nivelul județului, agenți economici, organizații neguvernamentale și societatea civilă, precum și o strânsă colaborare cu alți parteneri.

d) Societatea civilă și comunitatea oamenilor de afaceri – comunitatea locală își poate exprima eficient aspirațiile și interesele prin intermediul participării la implementarea strategiei.

Atât persoanele cât și organizațiile vor fi încurajate și provocate să gândească strategic, să stabilească priorități și să devină parteneri în procesul de implementare.

e) Furnizorii externi

Deoarece pentru atingerea obiectivelor stabilite este necesară o bună cooperare cu furnizorii externi (de bunuri, lucrări și servicii), în mod special cu executanții lucrărilor de infrastructură, schimbul de informații cu aceștia va fi o constantă a procesului de implementare a Strategiei de Dezvoltare Locală;

f) Parteneriatele Strategice Locale vor fi inițiate și menținute de către Unitatea de Implementare a Strategiei, prin participarea principalilor factori implicați în diferitele domenii ale dezvoltării durabile, ai organizațiilor din comună, din zonele învecinate și din județ, pentru a se asigura că intervențiile realizate conform planurilor de măsuri adoptate vor corespunde priorităților și măsurilor naționale, regionale și locale, privind dezvoltarea socio-economică, implementarea politicilor, modernizarea instituțională și administrativă, regenerarea infrastructurii industriei și protecția mediului.

Aceste parteneriate sunt instrumentele de asigurare a coerenței inter-sectoriale și a

implicării tuturor factorilor și a membrilor comunității din Comuna Cotmeana și din zonele învecinate în procesul de implementare. Aceste parteneriate vor juca un rol activ, fiind mecanisme colective de asumare a responsabilității pentru implementarea Strategiei de Dezvoltare Locală.

Parteneriatele Strategice Locale sunt propuse spre a fi introduse pentru implementarea strategiei în perioada 2021 - 2027, ca și forme de organizare informală care vor uni, la nivel local, diferite componente ale sectoarelor publice, de afaceri și neguvernamentale, pentru a lucra împreună și a implementa Strategia de Dezvoltare Locală.

Avantajul înființării acestor parteneriate constă în faptul că partenerii pot oferi mai multe informații în procesul de luare a deciziilor pentru fiecare sector în parte. În consecință, pot fi mai eficiente în adresarea problemelor multidimensionale cu care se confruntă comunitatea.

De altfel, Comuna Cotmeana a inițiat, alături de alte 12 comune, au înființat o Asociație **Grupul de Acțiune Locală "Dealurile Cotmenei"** cu scopul declarat de a implementa Planul de Dezvoltare Locală întocmit la nivelul zonei acoperite de acest GAL, aprobat de MADR. GAL-ul "Dealurile Cotmenei" este finanțat pentru implementarea Planului de Dezvoltare Locală.

Cele 12 comune – membre GAL "Dealurile Cotmenei" au conlucrat în vederea identificării problemelor cu care se confruntă această zonă, dar și a oportunităților de care beneficiază, în scopul elaborării și implementării unei strategii integrate de dezvoltare locală pentru întreaga zonă acoperită teritorial de respectivele localități – Bascov, Cotmeana, Draganu, Albota, Moșoaia, Poiana Lacului, Babana, Cocu, Uda, Topana, Cimăgești, Cuca.

Pentru perioada de programare 2021 – 2027, GAL "Dealurile Cotmenei" își propune continuarea activității în aceeași componentă, sau chiar extinsă, însă, la fel ca și în perioada 2014 – 2020, potrivit noului PNDR 2021 – 2027, va fi inițiat un nou proiect în vederea aprobării și implementării unui nou Plan de Dezvoltare Locală la nivelul întregii zone.

În abordarea LEADER este necesară consultarea comunității. Această consultare poate fi realizată prin intermediul lansării unor „invitații permanente” de participare la activitățile legate de monitorizarea implementării strategiei pentru reprezentanții comunității, dar și pentru cei ai asociațiilor de dezvoltare intercomunitară din care comuna Cotmeana face parte.

Stabilirea modalităților, a instrumentelor de lucru ce vor face posibilă implementarea cu succes a Strategiei de Dezvoltare Locală.

Operaționalizarea principalelor direcții din strategie se face în baza unui **plan de acțiune** care intră în responsabilitatea părților interesate: primar, consiliul local, locuitorii comunei, organizații non-guvernamentale, companii, persoane fizice autorizate.

Fiecare dintre măsurile propuse vor fi implementate printr-un singur proiect sau printr-o serie de proiecte finanțate din surse proprii sau atrase de la bugetul județean/național sau fonduri structurale financiare al Uniunii Europene.

Administrația publică locală are sarcina de a monitoriza în permanență oportunitățile de finanțare și în funcție de caracteristicile fiecărei surse în parte poate aborda printr-o cerere de finanțare una sau mai multe măsuri.

Pentru implementarea cu succes a strategiei de dezvoltare, actorii identificați în cadrul acestui capitol vor colabora în derularea următoarelor activități:

- Actualizarea periodică a strategiei de dezvoltare locală

Strategia de Dezvoltare Locală a Comunei Cotmeana reprezintă un document necesar dezvoltării coordonate, coerente a teritoriului în ansamblul său. Din punct de vedere practic, strategia de dezvoltare reprezintă un instrument de coordonare a demersurilor de dezvoltare derulate de diferite persoane sau organizații.

Strategia de Dezvoltare Locală trebuie să poată răspundă nevoilor de dezvoltare, nevoi ce evoluează în permanentă.

Din acest motiv, actualizarea periodică a acestui document reprezintă o necesitate în perspectiva unui proces de dezvoltare continuu.

În acest sens, textul Strategiei de Dezvoltare Locală trebuie să fie în permanență accesibil către publicul larg. Această deschidere a administrației publice față de procesul de dezvoltare reprezintă o premisă pentru actualizarea eficientă a strategiei de dezvoltare.

Chiar și după adoptarea documentului de către Consiliul Local al Comunei Cotmeana, posibilitatea furnizării de sugestii și comentarii trebuie să rămână deschisă. În această manieră,

administrația publică locală are la îndemână un instrument facil pentru a identifica modificarea nevoilor de dezvoltare în funcție de sugestiile de modificare venite din partea publicului larg.

Pe de altă parte, indiferent de nivelul de feed-back din partea publicului larg, executivul din cadrul Primăriei Comunei Cotmeana trebuie să inițieze un proces de actualizare a strategiei de Dezvoltare Locală la interval de cel mult 2 ani.

- **Actualizarea periodică a listei de proiecte prioritare**

Un instrument important de verificare periodică a legitimității și relevanței Strategiei de Dezvoltare Locală a localității este **actualizarea periodică a listei de proiecte prioritare**. La un interval de 12-18 luni, cade în sarcina executivului primăriei de a evalua fiecare proiect din lista de priorități pe baza unor criterii cum ar fi impactul estimat la nivelul comunei, posibilitatea de a atrage sursele de finanțare, orizontul de timp necesar pentru finalizarea investiției, etc.

Pe baza analizei efectuată de executivul Primăriei, Consiliul Local ia decizia de menținere sau actualizare a listei de proiecte prioritare.

Pentru fiecare proiect identificat în Strategie se va întocmi o *Fișă de proiect*, după modelul prevăzut în *Anexa nr.3*

- **Monitorizarea și evaluarea procesului de implementare a strategiei de dezvoltare**

Monitorizarea și evaluarea strategiei de dezvoltare locală sunt procese care se derulează continuu, cu participarea publicului larg, în vederea asigurării unei corelări cât mai puternice între documentul de planificare strategică și realitățile existente în comunitate.

O modalitate complementară de monitorizare și evaluare a strategiei de dezvoltare locală o reprezintă **introducerea în regulamentul de organizare și funcționare a Consiliului Local Cotmeana a unei proceduri de asigurare a conformității între Hotărârile de Consiliu Local și strategia de dezvoltare locală.**

Astfel, în cadrul referatului de specialitate/expunerii de motive necesare pentru orice hotărâre de Consiliu Local poate fi introdusă obligativitatea de a menționa căror obiective sau măsuri din strategia de dezvoltare se subscrie proiectul de hotărâre de consiliu local.

O astfel de relație nu trebuie să afecteze votul consilierilor locali.

Pe de altă parte, o astfel de procedură ar avea, printre altele, următoarele efecte pozitive:

- Ar permite consilierilor locali să evalueze proiectele de hotărâre de consiliu local și din punctul de vedere al corelării cu strategia de dezvoltare locală.
- Ar facilita în mare măsură elaborarea raportului anual de monitorizare de către personalul primăriei.
- În cazul unui număr mare de hotărâri de consiliu local care nu se subscriu obiectivelor strategiei, este evidentă nevoia reconsiderării obiectivelor sau a măsurilor incluse în documentul de planificare.

Monitorizarea și evaluarea activităților legate de implementarea strategiei va asigura implementarea efectivă și la timp a proiectelor, managementul finanțelor publice, inclusiv administrarea adecvată a resurselor proiectului și monitorizarea efectivă și evaluarea activităților și rezultatelor acestuia.

Sintetizand, mecanismul de implementare a Strategiei de dezvoltare are un triplu rol: monitorizare, evaluare si control.

➤ **Monitorizarea activităților privind implementarea Strategiei de Dezvoltare Locală**

Activitatea de monitorizare are în vedere gestionarea tehnică și financiară a implementării strategiei de dezvoltare, astfel încât să permită colectarea sistematică și structurarea anuală a datelor cu privire la activitățile desfășurate.

Strategia de dezvoltare locală a Comunei Cotmeana va fi monitorizată prin intermediul unor **rapoarte anuale** elaborate de către Unitatea de Implementare a Strategiei din cadrul administrației publice locale.

Raportul de monitorizare va include:

- *Stadiul de implementare al diverselor componente incluse în portofoliul de proiecte din Strategia de Dezvoltare Locală*
- *Problemele identificate pe parcursul implementării strategiei*
- *Propuneri de revizuire a strategiei, dacă este cazul*
- *Alte aspecte relevante în cadrul procesului de implementare a strategiei de*

dezvoltare locală.

Raportul de monitorizare trebuie apoi discutat în cadrul unei dezbateri publice.

Dezbaterea trebuie organizată de către administrația publică locală. Toate persoanele sau organizațiile, publice sau private, care sunt implicate în orice fel în procesul de dezvoltare trebuie să fie invitate la aceste dezbateri.

Informațiile din cadrul rapoartelor de monitorizare vor fi folosite de către autoritatea locală în fundamentarea deciziilor privind implementarea strategiei de dezvoltare a comunei Cotmeana.

Astfel, prin intermediul activității de monitorizare se pun la dispoziția factorilor implicați informații cu privire la progresul implementării Strategiei de Dezvoltare a Comunei Cotmeana.

➤ ***Evaluarea activităților de implementare a Strategiei de Dezvoltare Locală***

Strategia de dezvoltare locală a comunei Cotmeana trebuie să facă obiectul unui proces de evaluare cu scopul de a îmbunătăți calitatea implementării sale prin analiza eficienței, adică a celei mai bune relații dintre resursele angajate, rezultatele atinse și eficacitate, însemnând măsura în care obiectivele propuse au fost realizate.

Prin procesul de evaluare, este analizat impactul strategiei de dezvoltare ținând cont de prioritățile stabilite, de problemele de dezvoltare privind cerințele de dezvoltare durabilă și de impactul asupra mediului.

Scopul activității de evaluare – are în vedere înregistrarea și raportarea unor sugestii și propuneri privind rezultatele implementării proiectelor în cadrul strategiei de dezvoltare.

De asemenea, evaluarea presupune elaborarea unui set de indicatori și a unei metodologii de evaluare a rezultatelor implementării.

Evaluarea va fi o activitate bine structurată și presupune elaborarea unui set de indicatori și a unei metodologii de evaluare (inclusiv rapoarte de evaluare – intermediare și finale) a rezultatelor implementării.

Sistemul de monitorizare asigură colectarea datelor statistice și a indicatorilor de

monitorizare care vor fi înglobați în rapoarte de monitorizare, rapoarte de progres.

Indicatorii de evaluare ce trebuie urmăriți pe parcursul implementării strategiei sunt:

- ✓ *Indicatorii financiari (input)* – se referă la bugetul alocat pe fiecare nivel de asistență. Acești indicatori sunt utilizați pentru monitorizarea progresului Strategiei de dezvoltare a comunei, în funcție de angajamentele și plățile (anuale) efectuate din fondurile disponibile pentru fiecare proiect, măsură în relație cu costurile eligibile.
- ✓ *Indicatorii de realizare (output)* - se referă la activitatea efectuată. Aceștia sunt măsurați în unități fizice sau monetare (ex: lungimea drumului construit).
- ✓ *Indicatorii adiționali* – se referă la stabilirea unor indicatori suplimentari în cazul în care indicatorii comuni nu reflectă toate efectele activității, în special în ceea ce privește prioritățile locale.
- ✓ *Indicatorii de rezultat* - se referă la efectul direct și imediat al Strategiei de dezvoltare a comunei. Ei vor furniza informații asupra schimbărilor, de exemplu, mediul, capacitatea sau performanța beneficiarilor direcți. Acest tip de indicatori pot fi de natură fizică (ex: numărul instruirilor succesive) sau financiară (ex: resursele din sectorul privat).

În scopul evaluării strategiei de dezvoltare se vor întocmi *rapoarte de evaluare – intermediare și finale, raport de evaluare ex-post*, care va evalua impactul general al strategiei, orice studii tematice care să examineze în detaliu anumite prioritati/obiective ale acesteia.

Prin intermediul indicatorilor de monitorizare, a rapoartelor de evaluare se stabilește dacă strategia este implementată cu succes. Altfel spus, dacă pașii stabiliți sunt utilizați cu succes.

Controlul succesului utilizării pașilor stabiliți inițial constă tocmai în aplicarea mixului de activități de monitorizare și evaluare a implementării strategiei.

► ***Activitatea de control***

Activitatea de control are în vedere respectarea planificării legate de implementarea Strategiei de Dezvoltare Locală a Comunei Cotmeana.

Astfel, prin exercitarea activităților de control, se urmărește realizarea următoarelor **obiective specifice**:

- ✓ Intervenția în timp real asupra managementului și de control al sprijinului financiar.
- ✓ Punerea la dispoziția factorilor implicați a tuturor informațiilor referitoare la gestionarea și implementarea strategiei de dezvoltare locală;
- ✓ Informarea periodică cu privire la evoluția implementării strategiei.

De asemenea, în vederea asigurării succesului, pentru fiecare proiect în parte se completează **Fișa de verificare a proiectului**, după modelul prevăzut în **Anexa nr. 4**

Pista de audit

Pista de audit va permite tuturor factorilor interesați de implementarea Strategiei de Dezvoltare Locală a Comunei Cotmeana pentru perioada 2021 – 2027 să urmărească trasabilitatea obiectivelor propuse în cadrul strategiei, din momentul demarării activităților până la finalizarea acestora.

Astfel, pista de audit va conține informații cu privire la activitățile propuse a fi implementate de către autoritățile locale prin strategie.


Modelul de **Pistă de Audit** este prezentat în **Anexa nr.5**

Checklist-uri pentru analiza anuală a efectelor

În funcție de obiectivele, măsurile și proiectele stabilite a fi implementate în cadrul strategiei, pot fi utilizate checklist-uri pentru analiza efectelor obținute prin proiectele propuse în cadrul strategiei.

Astfel, pentru fiecare obiectiv, măsură și proiect în parte, aceste checklist-uri anuale trebuie să cuprindă elemente care să ofere informații cu privire la efortul depus în termeni de resurse alocate – materiale, umane, financiare, efecte previzionate în termeni de indicatori fizici, valorici, și efecte realizate în termeni de indicatori fizici, valorici.

Se prezintă în **Anexa nr.6**, un astfel de model de **check-list**.



7. CONCLUZII

Strategia de Dezvoltare Economico - Socială a comunei Cotmeana a fost concepută pentru a sprijini, prin mijloace și instrumente specifice administrației publice locale, atingerea obiectivelor generale de dezvoltare economico-socială ale comunei, în concordanță cu obiectivele și prioritățile generale de dezvoltare a României, precum și cu obiectivele UE în domeniul coeziunii economice și sociale.

Strategia de dezvoltare socio-economică pentru perioada 2021 – 2027 va folosi drept suport la dezvoltarea durabilă a localității, vizând creșterea calității vieții în comunitate. Prin realizarea strategiei de dezvoltare, autoritățile locale își asumă în totalitate rolul de coordonator al procesului de transformare al comunei, favorizând și fructificând oportunitățile de care aceasta beneficiază.

Astfel, strategia de dezvoltare a localității impune prin realizarea ei o dezvoltare armonioasă, o competitivitate puternică, rezultatul fiind o zonă prosperă cu impact în toate domeniile de dezvoltare.

Documentul propune tuturor partenerilor interesați un limbaj comun de abordare și înțelegere a realităților, a obiectivelor strategice, a direcțiilor de dezvoltare, a programelor și proiectelor prioritare în vederea realizării cerințelor exprimate în mod oficial. În același timp, prin metodologia de întocmire și adoptare strategia de dezvoltare exprimă o politică transparentă de administrare publică în spirit european.

Realizarea strategiei de dezvoltare permite identificarea și validarea anumitor priorități viitoare de acțiune, acestea fiind alese în funcție de resursele existente cât și de hotărârile și

deciziile ce se iau ca numitor comun cu locuitorii. În strategie se pot regăsi direcții de dezvoltare care au orizonturi diferite de realizare, unele imediate, altele în viitorul apropiat sau în viitorul îndepărtat.

Implementarea strategiei se va realiza prin scrierea de proiecte și realizarea acestor direcții de dezvoltare. Proiectele enunțate pot suferi modificări sau chiar pot fi completate cu altele ori chiar anulate dacă mediul dinamic al realității viitoare va genera alte împrejurări și perspective, însă reprezintă un punct de reper ce permite o permanentă evaluare a depărtării sau apropierii de anumite deziderate. Realizarea obiectivelor propuse este în strânsă corelație cu sursele de finanțare nerambursabilă care pot fi atrase întrucât bugetul local nu dispune de capacitatea de a susține realizarea acestora, dar poate manageria astfel de documente strategice pentru a beneficia de oportunitățile financiare oferite de Uniunea Europeană. Strategia de dezvoltare elaborată este realizabilă în condițiile precizate și se va adapta cerințelor și necesităților ori de câte ori va fi nevoie, astfel încât aceasta să fie realistă și aplicabilă.

În acest sens, periodic, strategia de dezvoltare trebuie revizuită, astfel încât țintele fixate să țină cont de evoluția la nivel național, starea economico-socială la nivel regional și local, precum și de opiniile comunității locale cu privire la implementarea sa. Cu cât revizuirea se face la intervale mai scurte, cu atât marja de eroare în privința evaluării resurselor la un proiect este mai mică, având în vedere că pe măsură ce se înaintează în timp, variabilele ce trebuie luate în calcul la o prognoză economică și socială se multiplică.

Pentru buna implementare a strategiei de dezvoltare este necesară o implicare a tuturor factorilor reprezentativi ai comunei, dar și o foarte bună colaborare între cetățeni și administrația locală. Astfel, strategia de dezvoltare este văzută ca și document al întregii localități și este realizabilă cu implicarea tuturor membrilor comunității.

8. ANEXE

1). ANEXA PRIVIND PROCEDURA SIMPLIFICATĂ

Nr. crt.	Tipul si obiectul contractului de achizitie publica/acordului - cadru	Cod CPV	Valoarea estimata a contractului de achizitie publica/ acordului - cadru	Sursa de finantare	Procedura stabilita/ instrument e specifice pentru derularea procesului de achizitie	Data (luna) estimata pentru initierea procedurii	Data (luna) estimata pentru atribuirea contractului de achizitie publica/acordului - cadru	Modalitate a de derulare a procedurii de atribuire	Persoana responsabila cu aplicarea procedurii de atribuire
			Lei fara TVA					Online/ offline	
1.	Modernizare Drum comunal DC 206 în Comuna Cotmeana, județul Argeș – Lucrari	45233220-7	9.926.678,22	Buget Local Program Național de Construcții de Interes Public și Social - CNI	Procedura simplificata	Ianuarie 2021	Decembrie 2021	Online	Persoanele responsabile cu achizițiile publice, cf. disp. Nr.
2.	Alimentare cu apă satele Ursoaia, Negești și Bascovele, Comuna Cotmeana, județul Argeș”	45232150-8 –	12.377.7884,00	Buget Local PNDP	Procedura simplificata	Ianuarie 2021	Decembrie 2021	Online	Persoanele responsabile cu achizițiile publice, cf. disp. Nr.
3.	“Modernizare drum comunal DC 184 Moraresti (DN 7) – Spiridoni si ulite adiacente in comuna Cotmeana judetul Arges” – Lucrari	45233220-7	10.068.606,91	Buget Local/ Program Național de Construcții de Interes Public și Social - CNI	Procedura simplificata	Ianuarie 2021	Decembrie 2021	Online	Persoanele responsabile cu achizițiile publice, cf. disp. Nr.

2) FIȘĂ PROIECT

– Model -

I. INFORMAȚII GENERALE DESPRE PROIECT:

1.	Titlul proiectului	
2.	Domeniul acoperit de proiect (ex. infrastructură de transport, socială, educațională, turism, dezvoltare urbană, resurse umane, mediu etc.)	
3.	Localizarea proiectului (localitate și județ) <i>În cazul unor proiecte de drumuri sau străzi vă rugăm să menționați localitatea de unde începe drumul și cea unde se termină și câteva localități de pe parcursul acestuia, iar la străzi să menționați străzile de la început și de la sfârșit.</i>	
4.	Beneficiarul proiectului/ Parteneri dacă este cazul	
5.	Coordonatele de contact ale beneficiarului proiectului (persoana de contact: nume, telefon, fax și email)	

II. DESCRIEREA PROIECTULUI:

1.	Obiectivele proiectului	
2.	Realizări cheie / Rezultate estimate (indicatori)	
3.	Principalele activități din proiect	
4.	Justificarea proiectului: nevoi identificate în localitate .	
5.	<i>Vă rugăm să menționați dacă proiectul se integrează cu alte investiții din zonă și dacă da care ar fi acestea</i>	
6.	<i>Vă rugăm să menționați dacă proiectul ar putea fi corelat sau integrat cu alte investiții din județele limitrofe sau din Regiune și dacă da care ar fi acestea</i>	

III. STADIUL PROIECTULUI :

1.	Stadiul pregătirii proiectului (vă rugăm să ne menționați dacă există anumite documente elaborate pentru proiect: ex. SF, PT, studii topo, etc.) sau calendarul estimat pentru pregătirea proiectului	
2.	Calendarul indicativ al proiectului (durata proiectului și perioada estimată de punere în aplicare)	

IV. COSTUL PROIECTULUI ȘI PLANUL FINANCIAR :

1.	Costul total estimativ al proiectului (suma cu TVA) – în lei și în euro <i>Vă rugăm să ne menționați care ar fi procentul maxim care poate fi acoperit de autoritatea locală.</i> <i>În estimarea costului total vă rugăm să includeți și costurile privind pregătirea proiectului și să menționați separat ce înseamnă aceste costuri din total cost proiect.</i>						
2.	Sursele posibile de finanțare: - Fonduri europene nerambursabile - Fonduri guvernamentale/ - Alte fonduri (vă rugăm să menționați programul operațional și axa prioritară/ măsura identificate prin intermediul cărora se intenționează a se finanța proiectul)						
Sursele de finanțare în lei și în euro (sume cu TVA)							
	Bugetul de Stat (Guvernul României)		Bugetul Local (contribuție din bugetul UAT)		Fonduri comunitare (UE)		Surse private (IMM)
	lei	euro	lei	euro	lei	euro	lei
	Total buget public în lei (buget de stat + buget local + fonduri UE):						
	Total buget public în euro (buget de stat + buget local + fonduri UE):						
3.	Gradul de sprijin pentru proiect de către grupul țintă						
4.	Angajament al autorităților locale / județene/ regionale ce vor fi implicate în realizarea / implementarea proiectului (contribuții vizate din partea acestora, materiale sau financiare)						

Întocmit,
Asistent proiect

Verificat,
Manager proiect

Avizat,
Autoritate locală

3). FIȘA DE VERIFICARE A PROIECTULUI

<i>Etape de verificare</i>	Da	Nu	Observații / Document justificativ
Compatibilitatea proiectului cu scopul și obiectivele strategiei de dezvoltare? <i>O parte din programe solicită existența unei Strategii de dezvoltare locală în care să fie prevăzut obiectivul/ investiția vizat(ă) de proiect</i>			
Dacă nu, cine a sugerat ideea de proiect și de ce (cum a apărut)? <i>Ideea de proiect poate apărea în urma unei analize generale a comunității locale în care să se identifice probleme și posibile soluții (arbore de probleme - arbore de soluții) sau ideea de proiect poate fi sugerată de o persoană care se confruntă cu o problemă aparte.</i>			
Verificări inițiale			
S-a verificat eligibilitatea activității în ghidurile solicitantului din programele operationale			
S-a verificat eligibilitatea solicitantului instituție publică de interes local cu personalitate juridica, asociație de dezvoltare intercomunitară, persoane fizice sau juridice private, ONG			
S-a verificat procentul de cofinanțare la care este obligat solicitantul			
S-a verificat tipul și periodicitatea cererilor de proiecte pentru a stabili un orizont de timp pentru elaborarea proiectului			
S-a calculat punctajul maxim ce ar putea fi obținut de proiect			
S-au verificat criteriile de selecție a proiectului (punctaj minim, primul venit-primul servit, ierarhie până la epuizarea fondurilor disponibile)			
Discuție inițială cu primarul pentru a stabili			
Dacă este de acord cu un asemenea proiect și cu angajarea cofinanțării			
Pașii de parcurs ulterior			
Persoana implicată din partea primăriei în elaborarea proiectului			
Proiectul se promovează și implementează local sau în asociere cu alte U.A.T			
Identitatea solicitantului			
Susținerea ideii de proiect în Consiliul Local			
S-au stabilit activitățile principale ale proiectului, beneficiile, perioada de implementare, bugetul, persoanele implicate, sursa de finanțare <i>În cazul în care proiectul este considerat necesar de</i>			

<i>autoritățile locale, dar nu sunt disponibile fonduri pentru pregătirea sa și pentru cofinanțare, comuna poate recurge la contractarea unui împrumut.</i>			
Consiliul Local este de acord să se angajeze, prin hotărâre, că va asigura cofinanțarea și cheltuielile neeligibile, întreținerea investițiilor după implementarea proiectului și menținerea destinației dobândite prin proiect			
Stabilirea programului operațional eligibil			
S-au stabilit obiectivele generale cărora le raspunde proiectul			
S-au stabilit activitățile, cheltuielile eligibile și neeligibile			
S-au stabilit condițiile pe care trebuie să la îndeplinească solicitantul			
S-au stabilit condițiile pentru echipa de proiect			
S-au stabilit condițiile pentru parteneriate			
Există documentațiile tehnico - economice necesare <i>memoriu justificativ, studiu de fezabilitate, documentatii de avizare a lucrărilor de intervenție, analiza cost-beneficiu, plan de afaceri, plan de marketing, studii de piață</i>			
S-a stabilit lista certificatelor, avizelor, autorizațiilor, acordurilor și a altor documente administrative necesare la dosarul de proiect, precum și procedurile pentru obținerea acestora			
Există la dosar: situații contabile și bugetare, formulare standard, declarații, CV-uri, matrice logică, schema Gantt			
Există măsuri referitoare la monitorizare internă, studiu de impact, audit și publicitate			
Există eventuale condiții pentru determinarea ratei de cofinanțare			
Există condiții pentru pre-finanțare			
S-au stabilit proceduri și entități implicate în circuitul de implementare a proiectului (depunere - evaluare administrativă - evaluarea tehnică și financiară - evaluare strategică - selecție - contractare - implementare - plăți - cereri de rambursare - rambursare); durata estimativă a acestora			
S-a studiat legislația aplicabilă în domeniul vizat de proiect pentru a stabili actorii implicați, responsabilitățile legale ale acestora, constrângeri, acte administrative necesare			
Mobilizarea actorilor interesați			
Locali (prin organizare de întâlniri și discuții cu conducătorii) <ul style="list-style-type: none"> ■ Primăria (serviciul de asistență socială, financiar-contabilitate, bibliotecă etc.) ■ Consilieri locali ■ Școala 			

<ul style="list-style-type: none"> ■ Operatori economici ■ ONG-uri 			
Zonali (prin intervenția primarului) <ul style="list-style-type: none"> 1. Alte primării învecinate 2. Operatori economici 3. ONG-uri 			
Județeni/ regionali (prin intervenția primarului și/sau adrese) <ul style="list-style-type: none"> - Servicii Deconcentrate - ONG-uri 			
S-au stabilit responsabilitățile în proiect ale actorilor interesați (asociați, parteneri)			
S-a stabilit echipa de proiect și responsabilitățile membrilor acesteia; desemnarea managerului de proiect			
Elaborarea dosarului proiectului			
Activități desfășurate de echipa de proiect			
Există arbore de probleme			
Există arbore de obiective			
Există matricea logică			
S-a făcut documentare în vederea elaborării descrierii situației existente și a justificării proiectului			
S-a făcut documentare în vederea alegerii soluțiilor tehnice optime; contactarea furnizorilor pentru obținerea specificațiilor tehnice și a prețurilor			
Există lista achizițiilor de efectuat <ul style="list-style-type: none"> - Echipamente, programe informatice, licențe - Servicii - Lucrări 			
S-au obținut certificatele, avizele și autorizațiile necesare			
Există schema/graficul Gantt			
Există memoriu justificativ			
Există plan de afaceri/ marketing			
Există buget			
Există CV-uri, diplome pentru cei implicați în proiect			
Există cererea de finanțare			
Există alte documente la dosarul de proiect			
- Activități contractate			
Servicii pentru realizarea: dosarelor de achiziții publice, studiului de fezabilitate, documentației de avizare a lucrărilor de intervenție, analizei cost-beneficiu, planului de afaceri/ marketing, cererii de finanțare, obținerii avizelor și autorizațiilor, contractării împrumuturilor			
Este posibilă contractarea managementului proiectului, după selectarea acestuia			
Elaborarea și aprobarea hotărârilor consiliului local necesare			
Verificarea ultimelor noutăți publicate de autoritatea de			

management sau de organismele intermediare (ex. Corrigendum, clarificări, răspunsuri la întrebări, etc.)			
- Atribuirea contractelor de achiziție de servicii de consultanță și/ sau proiectare			
Atribuire directă - Nota justificativa - Ofertă , Contract de prestari servicii			
Cerere de ofertă - Elaborare documentație de atribuire - Invitație de participare la procedura de atribuire, publicată în Sistemul Electronic pentru Achiziții Publice - Depunerea ofertelor			
Licitație deschisă / Licitație restrânsă			

Întocmit,
Asistent proiect

Verificat,
Manager proiect

Avizat,
Autoritate locală

4) PISTĂ DE AUDIT

Nr.crt	Obiectiv general/specific	Activitate implementata	Proiect	Perioada de implementare proiect	Buget proiect	Cheltuieli finanțate	Indicatori proiect

Întocmit,
Contabil

Verificat,
Manager proiect

Avizat,
Autoritate locală

5) CHECKLIST-URI PENTRU ANALIZA ANUALĂ A EFECTELOR

Obiectiv	Masura	Proiect	Resurse alocate	Efecte previzionate		Efecte realizate		Diferente intre rezultate previzionate si cele realizate	Cauze ale inregistrarii acestor diferente	Masuri de remediere propuse	Termen de remediere	Responsabili remediere
				Indicatori fizici	Indicatori valorici (lei)	Indicatori fizici	Indicatori valorici (lei)					

Întocmit,
Asistent proiect

Verificat,
Manager proiect

Avizat,
Autoritate locală

6) LISTA OBIECTIVELOR DE INVESTITII PENTRU PERIOADA 2021- 2027

- Realizare stații de reîncărcare vehicule electrice Comuna Cotmeana, județul Argeș

Se regaseste in planul de dezvoltare – Prioritati strategice de dezvoltare a comunei :

Prioritatea 1 – Creșterea atractivității teritoriului prin dezvoltarea infrastructurii fizice de bază din localitate

Obiect 1. Îmbunătățirea infrastructurii rutiere de interes local

Masura 1– Modernizare infrastructură rutieră comunală

Actiune 8 - Realizare stații de reîncărcare vehicule electrice

1	Titlul proiectului	Realizare stații de reîncărcare vehicule electrice
2	Localizarea proiectului	Comuna Cotmeana , judetul Arges
3	Beneficiarul proiectului/ Parteneri (dacă este cazul)	Comuna Cotmeana
4	Buget estimat, Euro	50.000 euro fara TVA
5	Surse de finanțare preconizate	P.N.R.R

- Modernizare Sistem de monitorizare și supraveghere video a spațiului public în Comuna Cotmeana, județul Argeș

Se regaseste in planul de dezvoltare – Prioritati strategice de dezvoltare a comunei :

Prioritatea 1 – Creșterea atractivității teritoriului prin dezvoltarea infrastructurii fizice de bază din localitate

Obiectiv 3 - Îmbunătățirea infrastructurii de utilități publice pentru comunitatea locală

Masura 1 - Investiții aferente spațiilor publice

Actiunea 13 – Extinderea/modernizarea sistemului de supraveghere video.

1	Titlul proiectului	Modernizare Sistem de monitorizare si supraveghere video a spațiului public
2	Localizarea proiectului	Comuna Cotmeana , judetul Arges
3	Beneficiarul proiectului/ Parteneri (dacă este cazul)	Comuna Cotmeana
4	Buget estimat, Euro	27.000 euro fara TVA
5	Surse de finanțare preconizate	P.N.R.R

- Reabilitarea moderată a clădirilor publice pentru a îmbunătăți serviciile publice prestate la nivelul unităților administrativ-teritoriale / Creșterea eficienței energetice la sediul primăriei Comunei Cotmeana, județul Argeș

Se regăsește în planul de dezvoltare – Priorități strategice de dezvoltare a comunei :

Prioritatea 2 – Îmbunătățirea și dezvoltarea serviciilor publice pentru comunitatea locală

Obiectiv 7 - Îmbunătățirea infrastructurii serviciilor comunale

Măsura 2 – Reabilitarea clădirilor publice

Acțiunea 1 – Reabilitare / modernizare sediu primărie

1	Titlul proiectului	Reabilitarea moderată a clădirilor publice pentru a îmbunătăți serviciile publice prestate la nivelul unităților administrativ-teritoriale / Creșterea eficienței energetice la sediul primăriei Comunei Cotmeana
2	Localizarea proiectului	Comuna Cotmeana , județul Arges
3	Beneficiarul proiectului/ Parteneri (dacă este cazul)	Comuna Cotmeana
4	Buget estimat, Euro	297.770 euro fara TVA
5	Surse de finanțare preconizate	P.N.R.R

- Realizare / actualizare Plan Urbanistic General – format GIS

Prioritatea 4 – Creșterea capacității instituționale a autorității publice locale

Obiectiv 1 – Întărirea capacității instituționale a primăriei Cotmeana

Măsura 1 – Îmbunătățirea capacității instituționale a primăriei

Acțiunea 2 – Realizare Plan Urbanistic General – format GIS

1	Titlul proiectului	Realizare / actualizare Plan Urbanistic General – format GIS
2	Localizarea proiectului	Comuna Cotmeana , județul Arges
3	Beneficiarul proiectului/ Parteneri (dacă este cazul)	Comuna Cotmeana
4	Buget estimat, Euro	90.000 euro fara TVA
5	Surse de finanțare preconizate	P.N.R.R

Se regaseste in planul de dezvoltare – Prioritati strategice de dezvoltare a comunei :

Prioritatea 2, OS. 7 - *Îmbunătățirea infrastructurii serviciilor comunale* , Masura 1 - *Dotarea serviciilor comunale;* **Actiunea 3** - Dotarea Serviciului de Gospodărire Comunală cu utilaje și echipamente;

UAT: Comuna Cotmeana

1.	Titlul proiectului	Achizitie buldoexcavator pentru dotarea Primariei Comunei Cotmeana
2.	Localizarea proiectului	Comuna Cotmeana , judetul Arges
3.	Beneficiarul proiectului/ Parteneri (dacă este cazul)	Comuna Cotmeana
4.	Impactul estimat al proiectului (modificări socio-economice ca urmare a implementarii proiectului)	Cresterea calitatii serviciilor pentru locuitorii comunei .
5.	Domeniul de intervenție (de exemplu): <ul style="list-style-type: none"> ✓ Infrastructura de transport; ✓ Infrastructura de utilități (alimentare cu apă potabilă, canalizare/apă menezjeră, gaze naturale, energie electrică, energie termică); ✓ Infrastructura de sănătate și pentru servicii sociale (spitale, situații de urgență, centre sociale etc); ✓ Infrastructura educațională; ✓ Competitivitate economică, CDI; ✓ Resurse umane, piața muncii, servicii sociale; ✓ Agricultură și dezvoltare rurală; ✓ Infrastructura de turism și patrimoniu cultural; ✓ Dezvoltare urbană (regenerare urbană, achiziționare mijloace de transport public urban, străzi locale, zone pietonale, piste pentru biciclete, sisteme de închiriere biciclete, smart city, park&ride etc.); ✓ Protecția mediului și eficiență energetică; 	✓ Dezvoltare locală

	✓ Altul.....	
6.	Obiective	Achizitia unui buldoexcavator pentru intretinere drumurilor si interventia in situatii de calamitate.
7.	Calendar orientativ (durata estimată pentru implementarea proiectului)	12 luni
8.	Buget estimat, Euro	80.000 euro
9.	Surse de finanțare preconizate	Fonduri europene. .
10.	Activități de pregătire necesare și sursele posibile de finanțare ale acestora	Intocmirea caietului de sarcini.
11.	Activități ce vor fi realizate în cadrul proiectului	Organizarea licitatiei si achizitionarea utilajului.
12	Gradul de maturitate al proiectului - existența unor studii preliminare: <ul style="list-style-type: none"> ✓ studiu de pre-fezabilitate; ✓ studiu de fezabilitate; ✓ proiect tehnic si detalii de executie; ✓ studii de piață/ studiu de oportunitate; ✓ studii de marketing; ✓ sondaje; ✓ proiect identificat in Strategie (fara documente suport); ✓ altele (specificați); 	Nu este intocmita nicio documentatie.
13	Aspecte relevante: Dreptul de proprietate asupra terenurilor sau clădirilor (dacă este cazul)	Nu este cazul.
14	Aspecte legale care necesită soluționare (dacă este cazul)	Nu este cazul,

Avizat,
Primar
Visan Ionel Dragos

Intocmit,
Barbulescu Eduard -Gabriel
Date contact- Telefon: 0740004681

Se regaseste in planul de dezvoltare – Prioritati strategice de dezvoltare a comunei :

Prioritatea 2 - Îmbunătățirea și dezvoltarea serviciilor publice pentru comunitatea locală, **Obiectiv 1** - Îmbunătățirea infrastructurii educaționale din localitate,

Masura 1 - Reabilitarea/ modernizarea, dotarea unităților de învățământ;

Actiunea 4 - Achiziție microbuz electric,

Si

Prioritatea 2 - Îmbunătățirea și dezvoltarea serviciilor publice pentru comunitatea locală, **Obiectiv 7** - Îmbunătățirea infrastructurii serviciilor comunale,

Masura 1 - Dotarea serviciilor comunale;

Actiunea 4 - Achiziție microbuz electric in scop comunitar

UAT: Comuna Cotmeana

1.	Titlul proiectului	Achiziție microbuz electric
2.	Localizarea proiectului	Comuna Cotmeana, judetul Arges
3.	Beneficiarul proiectului/ Parteneri (dacă este cazul)	Comuna Cotmeana
4.	Impactul estimat al proiectului (modificări socio-economice ca urmare a implementarii proiectului)	Cresterea calitatii serviciilor pentru locuitorii comunei.
5.	Domeniul de intervenție (de exemplu): <ul style="list-style-type: none"> ✓ Infrastructura de transport; ✓ Infrastructura de utilități (alimentare cu apă potabilă, canalizare/apă menejeră, gaze naturale, energie electrică, energie termică); ✓ Infrastructura de sănătate și pentru servicii sociale (spitale, situații de urgență, centre sociale etc); ✓ Infrastructura educațională; ✓ Competitivitate economică, CDI; ✓ Resurse umane, piața muncii, servicii sociale; ✓ Agricultură și dezvoltare rurală; ✓ Infrastructura de turism și patrimoniu cultural; ✓ Dezvoltare urbană (regenerare urbană, achiziționare mijloace de transport public urban, străzi locale, 	<ul style="list-style-type: none"> ✓ Dezvoltare locală - achiziție microbuz electric;

	<p>zone pietonale, piste pentru biciclete, sisteme de închiriere biciclete, smart city, park&ride etc.);</p> <ul style="list-style-type: none"> ✓ Protecția mediului și eficiență energetică; ✓ Altul..... 	
6.	Obiective	achiziție microbuz electric
7.	Calendar orientativ (durata estimată pentru implementarea proiectului)	24 luni
8.	Buget estimat, Euro	200.000 euro
9.	Surse de finanțare preconizate	PNRR, Fonduri europene alte fonduri guvernamentale, buget local.
10.	Activități de pregătire necesare și sursele posibile de finanțare ale acestora	Intocmire SF, obtinere avize, surse de finantare buget local
11.	Activități ce vor fi realizate în cadrul proiectului	Organizarea licitatiei si achizitionarea produsului.
12	<p>Gradul de maturitate al proiectului - existența unor studii preliminare:</p> <ul style="list-style-type: none"> ✓ studiu de pre-fezabilitate; ✓ studiu de fezabilitate; ✓ proiect tehnic si detalii de executie; ✓ studii de piață/ studiu de oportunitate; ✓ studii de marketing; ✓ sondaje; ✓ proiect identificat in Strategie (fara documente suport); ✓ altele (specificați); 	Nu este intocmita nicio documentatie.
13	<p>Aspecte relevante:</p> <p>Dreptul de proprietate asupra terenurilor sau clădirilor (dacă este cazul)</p>	Nu este cazul.
14	Aspecte legale care necesită soluționare (dacă este cazul)	Nu este cazul,

Se regaseste in planul de dezvoltare – Prioritati strategice de dezvoltare a comunei :

Prioritatea 2 - Îmbunătățirea și dezvoltarea serviciilor publice pentru comunitatea locală, **Obiectiv 4** - Îmbunătățirea și echiparea infrastructurii serviciilor publice de sănătate din localitate,

Masura 1 - Înființarea/ reabilitarea/ dotarea infrastructurii serviciilor publice de sănătate din localitate;

Actiunea 2 - Construire/reabilitare/dotare dispensar uman.

UAT: Comuna Cotmeana

1.	Titlul proiectului	Infiintare dispensar in satul Negesti, Comuna Cotmeana ,Judetul Arges
2.	Localizarea proiectului	Comuna Cotmeana , judetul Arges
3.	Beneficiarul proiectului/ Parteneri (dacă este cazul)	Comuna Cotmeana
4.	Impactul estimat al proiectului (modificări socio-economice ca urmare a implementarii proiectului)	Cresterea calitatii vietii pentru locuitorii comunei .
5.	<p>Domeniul de intervenție (de exemplu):</p> <ul style="list-style-type: none"> ✓ Infrastructura de transport; ✓ Infrastructura de utilități (alimentare cu apă potabilă, canalizare/apă menejeră, gaze naturale, energie electrică, energie termică); ✓ Infrastructura de sănătate și pentru servicii sociale (spitale, situații de urgență, centre sociale etc); ✓ Infrastructura educațională; ✓ Competitivitate economică, CDI; ✓ Resurse umane, piața muncii, servicii sociale; ✓ Agricultură și dezvoltare rurală; ✓ Infrastructura de turism și patrimoniu cultural; ✓ Dezvoltare urbană (regenerare urbană, achiziționare mijloace de transport public urban, străzi locale, zone pietonale, piste pentru biciclete, sisteme de închiriere biciclete, smart city, park&ride etc.); ✓ Protecția mediului și eficiență energetică; 	<ul style="list-style-type: none"> ✓ Infrastructura de sănătate și pentru servicii sociale (spitale, situații de urgență, centre sociale etc);

	✓ Altul.....	
6.	Obiective	Amenajare dispensar
7.	Calendar orientativ (durata estimată pentru implementarea proiectului)	24 luni
8.	Buget estimat, Euro	60.000 euro
9.	Surse de finanțare preconizate	Fonduri europene alte fonduri guvernamentale ,PNRR, buget local.
10.	Activități de pregătire necesare și sursele posibile de finanțare ale acestora	Intocmire SF ,obtinere avize ,surse de finantare buget local
11.	Activități ce vor fi realizate în cadrul proiectului	Organizarea licitatiei si achizitionarea lucrarilor.
12	Gradul de maturitate al proiectului - existența unor studii preliminare: <ul style="list-style-type: none"> ✓ studiu de pre-fezabilitate; ✓ studiu de fezabilitate; ✓ proiect tehnic si detalii de executie; ✓ studii de piață/ studiu de oportunitate; ✓ studii de marketing; ✓ sondaje; ✓ proiect identificat in Strategie (fara documente suport); ✓ altele (specificați); 	Nu este intocmita nicio documentatie.
13	Aspecte relevante: Dreptul de proprietate asupra terenurilor sau clădirilor (dacă este cazul)	Nu este cazul.
14	Aspecte legale care necesită soluționare (dacă este cazul)	Nu este cazul,

Se regaseste in planul de dezvoltare – Prioritati strategice de dezvoltare a comunei :

Prioritatea 1 - Creșterea atractivității teritoriului prin dezvoltarea infrastructurii fizice de bază din localitate

Obiectiv 3 - . Îmbunătățirea infrastructurii de utilități publice pentru comunitatea locală **Masura 1** - Investiții aferente spațiilor publice

Actiunea 12 - Amenajare teren de sport.

UAT: Comuna Cotmeana

1.	Titlul proiectului	Amenajare teren de sport in satul Cotmeana ,Comuna Cotmeana
2.	Localizarea proiectului	Comuna Cotmeana , judetul Arges
3.	Beneficiarul proiectului/ Parteneri (dacă este cazul)	Comuna Cotmeana
4.	Impactul estimat al proiectului (modificări socio-economice ca urmare a implementarii proiectului)	Cresterea calitatii serviciilor pentru locuitorii comunei .
5.	<p>Domeniul de intervenție (de exemplu):</p> <ul style="list-style-type: none"> ✓ Infrastructura de transport; ✓ Infrastructura de utilități (alimentare cu apă potabilă, canalizare/apă menejeră, gaze naturale, energie electrică, energie termică); ✓ Infrastructura de sănătate și pentru servicii sociale (spitale, situații de urgență, centre sociale etc); ✓ Infrastructura educațională; ✓ Competitivitate economică, CDI; ✓ Resurse umane, piața muncii, servicii sociale; ✓ Agricultură și dezvoltare rurală; ✓ Infrastructura de turism și patrimoniu cultural; ✓ Dezvoltare urbană (regenerare urbană, achiziționare mijloace de transport public urban, străzi locale, zone pietonale, piste pentru biciclete, sisteme de închiriere biciclete, smart city, park&ride etc.); ✓ Protecția mediului și eficiență 	<ul style="list-style-type: none"> ✓ Dezvoltare urbană (regenerare urbană, achiziționare mijloace de transport public urban, străzi locale, zone pietonale, piste pentru biciclete, sisteme de închiriere biciclete, smart city, park&ride etc.);

	energetică; ✓ Altul.....	
6.	Obiective	Achizitia utililaje pentru dotarea Serviciului Public de Gospodarie Comunală Cotmeana..
7.	Calendar orientativ (durata estimată pentru implementarea proiectului)	12 luni
8.	Buget estimat, Euro	40.000 euro
9.	Surse de finanțare preconizate	Fonduri europene alte fonduri guvernamentale , buget local.
10.	Activități de pregătire necesare și sursele posibile de finanțare ale acestora	Intocmirea caietului de sarcini.
11.	Activități ce vor fi realizate în cadrul proiectului	Organizarea licitației și achiziționarea lucrărilor.
12	Gradul de maturitate al proiectului - existența unor studii preliminare: <ul style="list-style-type: none"> ✓ studiu de pre-fezabilitate; ✓ studiu de fezabilitate; ✓ proiect tehnic și detalii de execuție; ✓ studii de piață/ studiu de oportunitate; ✓ studii de marketing; ✓ sondaje; ✓ proiect identificat în Strategie (fără documente suport); ✓ altele (specificați); 	Nu este întocmită nicio documentație.
13	Aspecte relevante: Dreptul de proprietate asupra terenurilor sau clădirilor (dacă este cazul)	Nu este cazul.
14	Aspecte legale care necesită soluționare (dacă este cazul)	Nu este cazul,

Se regaseste in planul de dezvoltare – Prioritati strategice de dezvoltare a comunei :

Prioritatea 2 – Îmbunătățirea și dezvoltarea serviciilor publice pentru comunitatea locală

Obiectiv 6 - Îmbunătățirea infrastructurii și serviciilor de cultură din localitate

Masura 2 - Îmbunătățirea infrastructurii recreaționale, sprijin pentru activități tematice

Actiunea 2 – Amenajare zone de agrement

UAT: Comuna Cotmeana

1.	Titlul proiectului	Amenajare zona de agrement in satul Cotmeana, Comuna Cotmeana
2.	Localizarea proiectului	Comuna Cotmeana , judetul Arges
3.	Beneficiarul proiectului/ Parteneri (dacă este cazul)	Comuna Cotmeana
4.	Impactul estimat al proiectului (modificări socio-economice ca urmare a implementarii proiectului)	Cresterea calitatii serviciilor pentru locuitorii comunei .
5.	Domeniul de intervenție (de exemplu): <ul style="list-style-type: none"> ✓ Infrastructura de transport; ✓ Infrastructura de utilități (alimentare cu apă potabilă, canalizare/apă menejeră, gaze naturale, energie electrică, energie termică); ✓ Infrastructura de sănătate și pentru servicii sociale (spitale, situații de urgență, centre sociale etc); ✓ Infrastructura educațională; ✓ Competitivitate economică, CDI; ✓ Resurse umane, piața muncii, servicii sociale; ✓ Agricultură și dezvoltare rurală; ✓ Infrastructura de turism și patrimoniu cultural; ✓ Dezvoltare urbană (regenerare urbană, achiziționare mijloace de transport public urban, străzi locale, zone pietonale, piste pentru biciclete, sisteme de închiriere biciclete, smart city, park&ride etc.); ✓ Protecția mediului și eficiență 	✓ Dezvoltare locală

	energetică; ✓ Altul.....	
6.	Obiective	Infiintarea unei zone de agrement care cuprinde teren de sport si loc de joaca
7.	Calendar orientativ (durata estimată pentru implementarea proiectului)	24 luni
8.	Buget estimat, Euro	55.000 euro
9.	Surse de finanțare preconizate	PNRR ,Fonduri europene alte fonduri guvernamentale , buget local.
10.	Activități de pregătire necesare și sursele posibile de finanțare ale acestora	Intocmire SF ,obtinere avize ,surse de finantare buget local
11.	Activități ce vor fi realizate în cadrul proiectului	Organizarea licitatiei si achizitionarea lucrarilor.
12	Gradul de maturitate al proiectului - existența unor studii preliminare: <ul style="list-style-type: none"> ✓ studiu de pre-fezabilitate; ✓ studiu de fezabilitate; ✓ proiect tehnic si detalii de executie; ✓ studii de piață/ studiu de oportunitate; ✓ studii de marketing; ✓ sondaje; ✓ proiect identificat in Strategie (fara documente suport); ✓ altele (specificați); 	Nu este intocmita nicio documentatie.
13	Aspecte relevante: Dreptul de proprietate asupra terenurilor sau clădirilor (dacă este cazul)	Nu este cazul.
14	Aspecte legale care necesită soluționare (dacă este cazul)	Nu este cazul,

Se regaseste in planul de dezvoltare – Prioritati strategice de dezvoltare a comunei :

Prioritatea 2 – Îmbunătățirea și dezvoltarea serviciilor publice pentru comunitatea locală

Obiectiv 6 - Îmbunătățirea infrastructurii și serviciilor de cultură din localitate

Masura 2 - Îmbunătățirea infrastructurii recreaționale, sprijin pentru activități tematice

Actiunea 2 – Amenajare zone de agrement

UAT: Comuna Cotmeana

1.	Titlul proiectului	Amenajare zona de agrement in satul Ursoaia ,Comuna Cotmeana
2.	Localizarea proiectului	Comuna Cotmeana , judetul Arges
3.	Beneficiarul proiectului/ Parteneri (dacă este cazul)	Comuna Cotmeana
4.	Impactul estimat al proiectului (modificări socio-economice ca urmare a implementarii proiectului)	Cresterea calitatii serviciilor pentru locuitorii comunei .
5.	Domeniul de intervenție (de exemplu): <ul style="list-style-type: none"> ✓ Infrastructura de transport; ✓ Infrastructura de utilități (alimentare cu apă potabilă, canalizare/apă mănăstire, gaze naturale, energie electrică, energie termică); ✓ Infrastructura de sănătate și pentru servicii sociale (spitale, situații de urgență, centre sociale etc); ✓ Infrastructura educațională; ✓ Competitivitate economică, CDI; ✓ Resurse umane, piața muncii, servicii sociale; ✓ Agricultură și dezvoltare rurală; ✓ Infrastructura de turism și patrimoniu cultural; ✓ Dezvoltare urbană (regenerare urbană, achiziționare mijloace de transport public urban, străzi locale, zone pietonale, piste pentru biciclete, sisteme de închiriere biciclete, smart city, park&ride etc.); 	✓ Dezvoltare locală

	<ul style="list-style-type: none"> ✓ Protecția mediului și eficiență energetică; ✓ Altul..... 	
6.	Obiective	Infiintarea unei zone de agrement care cuprinde teren de sport si loc de joaca
7.	Calendar orientativ (durata estimată pentru implementarea proiectului)	24 luni
8.	Buget estimat, Euro	55.000 euro
9.	Surse de finanțare preconizate	PNRR ,Fonduri europene alte fonduri guvernamentale , buget local.
10.	Activități de pregătire necesare și sursele posibile de finanțare ale acestora	Intocmire SF ,obtinere avize ,surse de finantare buget local
11.	Activități ce vor fi realizate în cadrul proiectului	Organizarea licitatiei si achizitionarea lucrarilor.
12	<p>Gradul de maturitate al proiectului - existența unor studii preliminare:</p> <ul style="list-style-type: none"> ✓ studiu de pre-fezabilitate; ✓ studiu de fezabilitate; ✓ proiect tehnic si detalii de executie; ✓ studii de piață/ studiu de oportunitate; ✓ studii de marketing; ✓ sondaje; ✓ proiect identificat in Strategie (fara documente suport); ✓ altele (specificați); 	Nu este intocmita nicio documentatie.
13	<p>Aspecte relevante:</p> <p>Dreptul de proprietate asupra terenurilor sau clădirilor (dacă este cazul)</p>	Nu este cazul.
14	<p>Aspecte legale care necesită soluționare (dacă este cazul)</p>	Nu este cazul,

Se regaseste in planul de dezvoltare – Prioritati strategice de dezvoltare a comunei :

Prioritatea 1 – Creșterea atractivității teritoriului prin dezvoltarea infrastructurii fizice de bază din localitate

Obiectiv 3 - Îmbunătățirea infrastructurii de utilități publice pentru comunitatea locală

Masura 1 – Investiții aferente spațiilor publice

Actiunea 10 - Amenajare Centru Civic

UAT: Comuna Cotmeana

1.	Titlul proiectului	Amenajare centru civic in satul Cotmeana, Comuna Cotmeana, Judetul Arges
2.	Localizarea proiectului	Comuna Cotmeana , judetul Arges
3.	Beneficiarul proiectului/ Parteneri (dacă este cazul)	Comuna Cotmeana
4.	Impactul estimat al proiectului (modificări socio-economice ca urmare a implementarii proiectului)	Cresterea calitatii vietii pentru locuitorii comunei .
5.	Domeniul de intervenție (de exemplu): <ul style="list-style-type: none"> ✓ Infrastructura de transport; ✓ Infrastructura de utilități (alimentare cu apă potabilă, canalizare/apă menejeră, gaze naturale, energie electrică, energie termică); ✓ Infrastructura de sănătate și pentru servicii sociale (spitale, situații de urgență, centre sociale etc); ✓ Infrastructura educațională; ✓ Competitivitate economică, CDI; ✓ Resurse umane, piața muncii, servicii sociale; ✓ Agricultură și dezvoltare rurală; ✓ Infrastructura de turism și patrimoniu cultural; ✓ Dezvoltare urbană (regenerare urbană, achiziționare mijloace de transport public urban, străzi locale, zone pietonale, piste pentru biciclete, sisteme de închiriere biciclete, smart 	✓ Dezvoltare locală

	<p>city, park&ride etc.);</p> <ul style="list-style-type: none"> ✓ Protecția mediului și eficiență energetică; ✓ Altul..... 	
6.	Obiective	Amenajarea unui centru civic..
7.	Calendar orientativ (durata estimată pentru implementarea proiectului)	12 luni
8.	Buget estimat, Euro	50.000 euro
9.	Surse de finanțare preconizate	Fonduri europene alte fonduri guvernamentale ,PNRR, buget local.
10.	Activități de pregătire necesare și sursele posibile de finanțare ale acestora	Intocmirea caietului de sarcini.
11.	Activități ce vor fi realizate în cadrul proiectului	Organizarea licitației și achiziționarea lucrărilor.
12	<p>Gradul de maturitate al proiectului - existența unor studii preliminare:</p> <ul style="list-style-type: none"> ✓ studiu de pre-fezabilitate; ✓ studiu de fezabilitate; ✓ proiect tehnic și detalii de execuție; ✓ studii de piață/ studiu de oportunitate; ✓ studii de marketing; ✓ sondaje; ✓ proiect identificat în Strategie (fără documente suport); ✓ altele (specificați); 	Nu este întocmită nicio documentație.
13	<p>Aspecte relevante:</p> <p>Dreptul de proprietate asupra terenurilor sau clădirilor (dacă este cazul)</p>	Nu este cazul.
14	Aspecte legale care necesită soluționare (dacă este cazul)	Nu este cazul,

Se regasese in planul de dezvoltare – Prioritati strategice de dezvoltare a comunei :

Prioritatea 1 – Creșterea atractivității teritoriului prin dezvoltarea infrastructurii fizice de bază din localitate

Obiectiv 1 - Îmbunătățirea infrastructurii rutiere de interes local

Masura 1 – Modernizare infrastructură rutieră comunală

Actiunea 1 - Modernizare, reabilitare, asfaltare drumuri de interes local;

UAT: Comuna Cotmeana

1.	Titlul proiectului	Consolidare DC182, punctele „km 6,885”, în satul Dealul Pădurii și „La Mincu” în satul Costești, Comuna Cotmeana , judetul Arges
2.	Localizarea proiectului	sat Dealul Pădurii și sat Costești, Comuna Cotmeana , judetul Arges
3.	Beneficiarul proiectului/ Parteneri (dacă este cazul)	Comuna Cotmeana
4.	Impactul estimat al proiectului (modificări socio-economice ca urmare a implementarii proiectului)	Cresterea calitatii vietii locuitorilor si dezvoltarea economica a zonei .
5.	Domeniul de intervenție (de exemplu): <ul style="list-style-type: none"> ✓ Infrastructura de transport; ✓ Infrastructura de utilități (alimentare cu apă potabilă, canalizare/apă menejeră, gaze naturale, energie electrică, energie termică); ✓ Infrastructura de sănătate și pentru servicii sociale (spitale, situații de urgență, centre sociale etc); ✓ Infrastructura educațională; ✓ Competitivitate economică, CDI; ✓ Resurse umane, piața muncii, servicii sociale; ✓ Agricultură și dezvoltare rurală; ✓ Infrastructura de turism și patrimoniu cultural; ✓ Dezvoltare urbană (regenerare urbană, achiziționare mijloace de transport public urban, străzi locale, 	<ul style="list-style-type: none"> ✓ Infrastructura de transport;

	<p>zone pietonale, piste pentru biciclete, sisteme de închiriere biciclete, smart city, park&ride etc.);</p> <ul style="list-style-type: none"> ✓ Protecția mediului și eficiență energetică; ✓ Altul..... 	
6.	Obiective	consolidare drumuri.
7.	Calendar orientativ (durata estimată pentru implementarea proiectului)	36 luni
8.	Buget estimat, Euro	350.000 euro
9.	Surse de finanțare preconizate	CNI, alte fonduri guvernamentale, buget local.
10.	Activități de pregătire necesare și sursele posibile de finanțare ale acestora	Pregătirea documentatiei in vederea efectuării licitației de lucrari.
11.	Activități ce vor fi realizate în cadrul proiectului	Licitatia PT si a executiei de lucrari,
12	<p>Gradul de maturitate al proiectului - existența unor studii preliminare:</p> <ul style="list-style-type: none"> ✓ studiu de pre-fezabilitate; ✓ studiu de fezabilitate; ✓ proiect tehnic si detalii de executie; ✓ studii de piață/ studiu de oportunitate; ✓ studii de marketing; ✓ sondaje; ✓ proiect identificat in Strategie (fara documente suport); ✓ altele (specificați); 	ridicare topografică, studiu geotehnic
13	<p>Aspecte relevante:</p> <p>Dreptul de proprietate asupra terenurilor sau clădirilor (dacă este cazul)</p>	DC 182 se afla in Domeniul public al UAT Comuna Cotmeana
14	Aspecte legale care necesită soluționare (dacă este cazul)	Nu este cazul,

Se regaseste in planul de dezvoltare – Prioritati strategice de dezvoltare a comunei :

Prioritatea 1 – Creșterea atractivității teritoriului prin dezvoltarea infrastructurii fizice de bază din localitate

Obiectiv 1 - Îmbunătățirea infrastructurii rutiere de interes local

Masura 1 – Modernizare infrastructură rutieră comunală

Actiunea 1 - Modernizare, reabilitare, asfaltare drumuri de interes local;

UAT: Comuna Cotmeana

1.	Titlul proiectului	Consolidare DC206, punctul „La Papuc” în satul Vârloveni, Comuna Cotmeana, judetul Arges
2.	Localizarea proiectului	sat Vârloveni, Comuna Cotmeana, judetul Arges
3.	Beneficiarul proiectului/ Parteneri (dacă este cazul)	Comuna Cotmeana
4.	Impactul estimat al proiectului (modificări socio-economice ca urmare a implementarii proiectului)	Cresterea calitatii vietii locuitorilor si dezvoltarea economica a zonei .
5.	<p>Domeniul de intervenție (de exemplu):</p> <ul style="list-style-type: none"> ✓ Infrastructura de transport; ✓ Infrastructura de utilități (alimentare cu apă potabilă, canalizare/apă menajeră, gaze naturale, energie electrică, energie termică); ✓ Infrastructura de sănătate și pentru servicii sociale (spitale, situații de urgență, centre sociale etc); ✓ Infrastructura educațională; ✓ Competitivitate economică, CDI; ✓ Resurse umane, piața muncii, servicii sociale; ✓ Agricultură și dezvoltare rurală; ✓ Infrastructura de turism și patrimoniu cultural; ✓ Dezvoltare urbană (regenerare urbană, achiziționare mijloace de transport public urban, străzi locale, zone pietonale, piste pentru biciclete, sisteme de închiriere biciclete, smart city, park&ride etc.); ✓ Protecția mediului și eficiență 	<ul style="list-style-type: none"> ✓ Infrastructura de transport;

	energetică; ✓ Altul.....	
6.	Obiective	consolidare drumuri.
7.	Calendar orientativ (durata estimată pentru implementarea proiectului)	36 luni
8.	Buget estimat, Euro	200.000 euro
9.	Surse de finanțare preconizate	CNI, alte fonduri guvernamentale, buget local.
10.	Activități de pregătire necesare și sursele posibile de finanțare ale acestora	Pregatirea documentatiei in vederea efectuării licitației de lucrari.
11.	Activități ce vor fi realizate în cadrul proiectului	Licitatia PT si a executiei de lucrari,
12	Gradul de maturitate al proiectului - existența unor studii preliminare: <ul style="list-style-type: none"> ✓ studiu de pre-fezabilitate; ✓ studiu de fezabilitate; ✓ proiect tehnic si detalii de executie; ✓ studii de piață/ studiu de oportunitate; ✓ studii de marketing; ✓ sondaje; ✓ proiect identificat in Strategie (fara documente suport); ✓ altele (specificați); 	intenție
13	Aspecte relevante: Dreptul de proprietate asupra terenurilor sau clădirilor (dacă este cazul)	DC 206 se afla in Domeniul public al UAT Comuna Cotmeana
14	Aspecte legale care necesită soluționare (dacă este cazul)	Nu este cazul,

Se regaseste in planul de dezvoltare – Prioritati strategice de dezvoltare a comunei :

Prioritatea 2 – Îmbunătățirea și dezvoltarea serviciilor publice pentru comunitatea locală

Obiectiv 8 - Asigurarea locuințe pentru specialistii care profesază in comunitate

Masura 1 - Punerea la dispozitia specialistilor a unor locuințe de serviciu

Actiunea 1 - Construirea de locuințe pentru specialiștii din sănătate și învățământ

UAT: Comuna Cotmeana

1.	Titlul proiectului	Construire locuințe pentru specialiștii din sănătate și învățământ din Comuna Cotmeana, județul Argeș
2.	Localizarea proiectului	Comuna Cotmeana , judetul Arges
3.	Beneficiarul proiectului/ Parteneri (dacă este cazul)	Comuna Cotmeana
4.	Impactul estimat al proiectului (modificări socio-economice ca urmare a implementarii proiectului)	Construire locuințe pentru specialiștii din sănătate și învățământ din Comuna Cotmeana, județul Argeș
5.	<p>Domeniul de intervenție (de exemplu):</p> <ul style="list-style-type: none"> ✓ Infrastructura de transport; ✓ Infrastructura de utilități (alimentare cu apă potabilă, canalizare/apă menezjeră, gaze naturale, energie electrică, energie termică); ✓ Infrastructura de sănătate și pentru servicii sociale (spitale, situații de urgență, centre sociale etc); ✓ Infrastructura educațională; ✓ Competitivitate economică, CDI; ✓ Resurse umane, piața muncii, servicii sociale; ✓ Agricultură și dezvoltare rurală; ✓ Infrastructura de turism și patrimoniu cultural; ✓ Dezvoltare urbană (regenerare urbană, achiziționare mijloace de transport public urban, străzi locale, zone pietonale, piste pentru biciclete, sisteme de închiriere biciclete, smart city, park&ride etc.); ✓ Protecția mediului și eficiență energetică; ✓ Altul..... 	<p>✓ Dezvoltare locală</p>

6.	Obiective	Construire locuințe pentru specialiștii din sănătate și învățământ din Comuna Cotmeana, județul Argeș
7.	Calendar orientativ (durata estimată pentru implementarea proiectului)	36 luni
8.	Buget estimat, Euro	150.000 euro
9.	Surse de finanțare preconizate	Fonduri europene, alte fonduri guvernamentale,PNRR, buget local.
10.	Activități de pregătire necesare și sursele posibile de finanțare ale acestora	Intocmirea caietului de sarcini.
11.	Activități ce vor fi realizate în cadrul proiectului	Organizarea licitației și achiziționarea lucrărilor.
12.	Gradul de maturitate al proiectului - existența unor studii preliminare: <ul style="list-style-type: none"> ✓ studiu de pre-fezabilitate; ✓ studiu de fezabilitate; ✓ proiect tehnic și detalii de execuție; ✓ studii de piață/ studiu de oportunitate; ✓ studii de marketing; ✓ sondaje; ✓ proiect identificat în Strategie (fără documente suport); ✓ altele (specificați); 	Nu este întocmită nicio documentație.
13.	Aspecte relevante: Dreptul de proprietate asupra terenurilor sau clădirilor (dacă este cazul)	Nu este cazul.
14.	Aspecte legale care necesită soluționare (dacă este cazul)	Nu este cazul,

Se regăsește în planul de dezvoltare – Priorități strategice de dezvoltare a comunei :

- Prioritatea 2** - Îmbunătățirea și dezvoltarea serviciilor publice pentru comunitatea locală
- Obiectiv 5** - Îmbunătățirea infrastructurii și serviciilor de asistență socială din localitate
- Măsura 1** - Crearea unei minime infrastructurii de servicii sociale
- Acțiunea 4** - Construirea de locuințe pentru tineri

UAT: Comuna Cotmeana

1.	Titlul proiectului	Construire locuințe pentru tineri în Comuna Cotmeana, Judetul Arges
2.	Localizarea proiectului	Comuna Cotmeana , judetul Arges
3.	Beneficiarul proiectului/ Parteneri (dacă este cazul)	Comuna Cotmeana
4.	Impactul estimat al proiectului (modificări socio-economice ca urmare a implementării proiectului)	lucrări de construire locuințe pentru tineri
5.	Domeniul de intervenție (de exemplu): <ul style="list-style-type: none"> ✓ Infrastructura de transport; ✓ Infrastructura de utilități (alimentare cu apă potabilă, canalizare/apă menezjeră, gaze naturale, energie electrică, energie termică); ✓ Infrastructura de sănătate și pentru servicii sociale (spitale, situații de urgență, centre sociale etc); ✓ Infrastructura educațională; ✓ Competitivitate economică, CDI; ✓ Resurse umane, piața muncii, servicii sociale; ✓ Agricultură și dezvoltare rurală; ✓ Infrastructura de turism și patrimoniu cultural; ✓ Dezvoltare urbană (regenerare urbană, achiziționare mijloace de transport public urban, străzi locale, zone pietonale, piste pentru biciclete, sisteme de închiriere biciclete, smart city, park&ride etc.); ✓ Protecția mediului și eficiență energetică; ✓ Altul..... 	✓ Dezvoltare locală
6.	Obiective	lucrări de construire locuințe pentru tineri
7.	Calendar orientativ (durata estimată pentru implementarea proiectului)	36 luni
8.	Buget estimat, Euro	150.000 euro

9.	Surse de finanțare preconizate	Fonduri europene, alte fonduri guvernamentale,PNRR, buget local.
10.	Activități de pregătire necesare și sursele posibile de finanțare ale acestora	Intocmirea caietului de sarcini.
11.	Activități ce vor fi realizate în cadrul proiectului	Organizarea licitației și achiziționarea lucrărilor.
12	Gradul de maturitate al proiectului - existența unor studii preliminare: <ul style="list-style-type: none"> ✓ studiu de pre-fezabilitate; ✓ studiu de fezabilitate; ✓ proiect tehnic și detalii de execuție; ✓ studii de piață/ studiu de oportunitate; ✓ studii de marketing; ✓ sondaje; ✓ proiect identificat în Strategie (fără documente suport); ✓ altele (specificați); 	Nu este întocmită nicio documentație.
13	Aspecte relevante: Dreptul de proprietate asupra terenurilor sau clădirilor (dacă este cazul)	Nu este cazul.
14	Aspecte legale care necesită soluționare (dacă este cazul)	Nu este cazul,

Se regaseste in planul de dezvoltare – Prioritati strategice de dezvoltare a comunei :

Prioritatea 2 – Îmbunătățirea și dezvoltarea serviciilor publice pentru comunitatea locală

Obiectiv 7 - Îmbunătățirea infrastructurii serviciilor comunale

Masura 1 – Dotarea serviciilor comunale

Actiunea 6 - Dotarea Serviciului Public de Gospodarie Comunala Cotmeana

UAT: Comuna Cotmeana

1.	Titlul proiectului	Dotarea cu utilaje a Serviciului Public de Gospodarie Comunala Cotmeana
2.	Localizarea proiectului	Comuna Cotmeana , judetul Arges
3.	Beneficiarul proiectului/ Parteneri (dacă este cazul)	Comuna Cotmeana
4.	Impactul estimat al proiectului (modificări socio-economice ca urmare a implementarii proiectului)	Cresterea calitatii serviciilor pentru locuitorii comunei .
5.	Domeniul de intervenție (de exemplu): <ul style="list-style-type: none"> ✓ Infrastructura de transport; ✓ Infrastructura de utilități (alimentare cu apă potabilă, canalizare/apă menejeră, gaze naturale, energie electrică, energie termică); ✓ Infrastructura de sănătate și pentru servicii sociale (spitale, situații de urgență, centre sociale etc); ✓ Infrastructura educațională; ✓ Competitivitate economică, CDI; ✓ Resurse umane, piața muncii, servicii sociale; ✓ Agricultură și dezvoltare rurală; ✓ Infrastructura de turism și patrimoniu cultural; ✓ Dezvoltare urbană (regenerare urbană, achiziționare mijloace de transport public urban, străzi locale, zone pietonale, piste pentru biciclete, sisteme de închiriere biciclete, smart city, park&ride etc.); ✓ Protecția mediului și eficiență energetică; 	<ul style="list-style-type: none"> ✓ Infrastructura de utilități (alimentare cu apă potabilă, canalizare/apă menejeră, gaze naturale, energie electrică, energie termică);

	✓ Altul.....	
6.	Obiective	Achizitia utililaje pentru dotarea Serviciului Public de Gospodarie Comunală Cotmeana..
7.	Calendar orientativ (durata estimată pentru implementarea proiectului)	12 luni
8.	Buget estimat, Euro	80.000 euro
9.	Surse de finanțare preconizate	Fonduri europene alte fonduri guvernamentale .
10.	Activități de pregătire necesare și sursele posibile de finanțare ale acestora	Intocmirea caietului de sarcini.
11.	Activități ce vor fi realizate în cadrul proiectului	Organizarea licitației și achiziționarea utilajului.
12	Gradul de maturitate al proiectului - existența unor studii preliminare: <ul style="list-style-type: none"> ✓ studiu de pre-fezabilitate; ✓ studiu de fezabilitate; ✓ proiect tehnic și detalii de execuție; ✓ studii de piață/ studiu de oportunitate; ✓ studii de marketing; ✓ sondaje; ✓ proiect identificat în Strategie (fără documente suport); ✓ altele (specificați); 	Nu este întocmită nicio documentație.
13	Aspecte relevante: Dreptul de proprietate asupra terenurilor sau clădirilor (dacă este cazul)	Nu este cazul.
14	Aspecte legale care necesită soluționare (dacă este cazul)	Nu este cazul,

Se regaseste in planul de dezvoltare – Prioritati strategice de dezvoltare a comunei :

Prioritatea 1 – Creșterea atractivității teritoriului prin dezvoltarea infrastructurii fizice de bază din localitate

Obiectiv 2 - Îmbunătățire infrastructură de apă și apă uzată

Măsura 2 – Îmbunătățirea infrastructurii de apă uzată

Actiunea 1 - Extindere rețea de canalizare.

Actiunea 2 - Realizare branșamente pentru rețeaua de canalizare

UAT: Comuna Cotmeana

1.	Titlul proiectului	Extindere rețea de canalizare in Comuna Cotmeana, judetul Arges
2.	Localizarea proiectului	Comuna Cotmeana , judetul Arges
3.	Beneficiarul proiectului/ Parteneri (dacă este cazul)	Comuna Cotmeana
4.	Impactul estimat al proiectului (modificări socio-economice ca urmare a implementării proiectului)	Cresterea calitatii vietii locuitorilor si dezvoltarea economica a zonei .
5.	<p>Domeniul de intervenție (de exemplu):</p> <ul style="list-style-type: none"> ✓ Infrastructura de transport; ✓ Infrastructura de utilități (alimentare cu apă potabilă, canalizare/apă menajeră, gaze naturale, energie electrică, energie termică); ✓ Infrastructura de sănătate și pentru servicii sociale (spitale, situații de urgență, centre sociale etc); ✓ Infrastructura educațională; ✓ Competitivitate economică, CDI; ✓ Resurse umane, piața muncii, servicii sociale; ✓ Agricultură și dezvoltare rurală; ✓ Infrastructura de turism și patrimoniu cultural; ✓ Dezvoltare urbană (regenerare urbană, achiziționare mijloace de transport public urban, străzi locale, zone pietonale, piste pentru biciclete, sisteme de închiriere biciclete, smart city, park&ride etc.); ✓ Protecția mediului și eficiență 	<ul style="list-style-type: none"> ✓ Infrastructura de utilități (alimentare cu apă potabilă, canalizare/apă menajeră, gaze naturale, energie electrică, energie termică);

	energetică; ✓ Altul.....	
6.	Obiective	Extindere rețelei de canalizare in Comuna Cotmeana , judetul Arges
7.	Calendar orientativ (durata estimată pentru implementarea proiectului)	36 luni
8.	Buget estimat, Euro	3.200.000,00 euro
9.	Surse de finanțare preconizate	PNDL , alte fonduri guvernamentale .
10.	Activități de pregătire necesare și sursele posibile de finanțare ale acestora	Intocmire studii de teren si DALI , obtinere avize ,sursa de finantare buget local,
11.	Activități ce vor fi realizate în cadrul proiectului	Licitatia PT si a executiei de lucrari,
12	Gradul de maturitate al proiectului - existența unor studii preliminare: <ul style="list-style-type: none"> ✓ studiu de pre-fezabilitate; ✓ studiu de fezabilitate; ✓ proiect tehnic si detalii de executie; ✓ studii de piață/ studiu de oportunitate; ✓ studii de marketing; ✓ sondaje; ✓ proiect identificat in Strategie (fara documente suport); ✓ altele (specificați); 	Nu este intocmita nicio documentatie.
13	Aspecte relevante: Dreptul de proprietate asupra terenurilor sau clădirilor (dacă este cazul)	Terenul pe care se va executa investitia se afla in Domeniul public al UAT Comuna Cotmeana
14	Aspecte legale care necesită soluționare (dacă este cazul)	Nu este cazul,

Se regaseste in planul de dezvoltare – Prioritati strategice de dezvoltare a comunei :

Prioritatea 1 – Creșterea atractivității teritoriului prin dezvoltarea infrastructurii fizice de bază din localitate

Obiectiv 2 - Îmbunătățire infrastructură de apă si apă uzată

Masura 1 – Îmbunătățirea infrastructurii de apă potabilă

Actiunea 1 - Extindere rețea apa potabilă

Actiunea 2 - Realizare bransamente pentru rețeaua de apă potabilă

Actiunea 3 - Inființare rețea apa potabilă

Actiunea 4 - Reabilitare rețea apa potabilă

UAT: Comuna Cotmeana

1.	Titlul proiectului	Alimentare cu apa satele Ursoaia, Negesti si Bascovele, Comuna Cotmeana , judetul Arges
2.	Localizarea proiectului	Comuna Cotmeana , judetul Arges
3.	Beneficiarul proiectului/ Parteneri (dacă este cazul)	Comuna Cotmeana
4.	Impactul estimat al proiectului (modificări socio-economice ca urmare a implementării proiectului)	Cresterea calitatii vietii locuitorilor si dezvoltarea economica a zonei .
5.	Domeniul de intervenție (de exemplu): <ul style="list-style-type: none"> ✓ Infrastructura de transport; ✓ Infrastructura de utilități (alimentare cu apă potabilă, canalizare/apă menajeră, gaze naturale, energie electrică, energie termică); ✓ Infrastructura de sănătate și pentru servicii sociale (spitale, situații de urgență, centre sociale etc); ✓ Infrastructura educațională; ✓ Competitivitate economică, CDI; ✓ Resurse umane, piața muncii, servicii sociale; ✓ Agricultură și dezvoltare rurală; ✓ Infrastructura de turism și patrimoniu cultural; ✓ Dezvoltare urbană (regenerare urbană, achiziționare mijloace de transport public urban, străzi locale, zone pietonale, piste pentru biciclete, sisteme de închiriere biciclete, smart 	<ul style="list-style-type: none"> ✓ Infrastructura de utilități (alimentare cu apă potabilă, canalizare/apă menajeră, gaze naturale, energie electrică, energie termică);

	<p>city, park&ride etc.);</p> <ul style="list-style-type: none"> ✓ Protecția mediului și eficiență energetică; ✓ Altul..... 	
6.	Obiective	Extindere sistem de alimentare cu apa comunitare Comuna Cotmeana , judetul Arges
7.	Calendar orientativ (durata estimată pentru implementarea proiectului)	36 luni
8.	Buget estimat, Euro	2.717.813,00 euro
9.	Surse de finanțare preconizate	PNDL , PNRR ,alte fonduri guvernamentale .
10.	Activități de pregătire necesare și sursele posibile de finanțare ale acestora	Pregatire licitatie.
11.	Activități ce vor fi realizate în cadrul proiectului	Licitatia executiei de lucrari,
12	<p>Gradul de maturitate al proiectului - existența unor studii preliminare:</p> <ul style="list-style-type: none"> ✓ studiu de pre-fezabilitate; ✓ studiu de fezabilitate; ✓ proiect tehnic si detalii de executie; ✓ studii de piață/ studiu de oportunitate; ✓ studii de marketing; ✓ sondaje; ✓ proiect identificat in Strategie (fara documente suport); ✓ altele (specificați); 	Este intocmit Studiul de Fezabilitate si Proiectul Tehnic.
13	<p>Aspecte relevante:</p> <p>Dreptul de proprietate asupra terenurilor sau clădirilor (dacă este cazul)</p>	Terenul pe care se va executa investitia se afla in Domeniul public al UAT Comuna Cotmeana.
14	Aspecte legale care necesită soluționare (dacă este cazul)	Nu este cazul,

Se regaseste in planul de dezvoltare – Prioritati strategice de dezvoltare a comunei :

Prioritatea 1 – Creșterea atractivității teritoriului prin dezvoltarea infrastructurii fizice de bază din localitate

Obiectiv 3 - Îmbunătățirea infrastructurii de utilități publice pentru comunitatea locală

Masura 1 - Investiții aferente spațiilor publice

Actiunea 13 – Extinderea/modernizarea sistemului de supraveghere video.

UAT: Comuna Cotmeana

1.	Titlul proiectului	Extinderea și modernizarea sistemului de supraveghere video in Comuna Cotmeana, Judetul Arges
2.	Localizarea proiectului	Comuna Cotmeana, judetul Arges
3.	Beneficiarul proiectului/ Parteneri (dacă este cazul)	Comuna Cotmeana
4.	Impactul estimat al proiectului (modificări socio-economice ca urmare a implementarii proiectului)	Cresterea gradului de securitate pentru locuitorii Comunei Cotmeana.
5.	<p>Domeniul de intervenție (de exemplu):</p> <ul style="list-style-type: none"> ✓ Infrastructura de transport; ✓ Infrastructura de utilități (alimentare cu apă potabilă, canalizare/apă menejeră, gaze naturale, energie electrică, energie termică); ✓ Infrastructura de sănătate și pentru servicii sociale (spitale, situații de urgență, centre sociale etc); ✓ Infrastructura educațională; ✓ Competitivitate economică, CDI; ✓ Resurse umane, piața muncii, servicii sociale; ✓ Agricultură și dezvoltare rurală; ✓ Infrastructura de turism și patrimoniu cultural; ✓ Dezvoltare urbană (regenerare urbană, achiziționare mijloace de transport public urban, străzi locale, zone pietonale, piste pentru biciclete, sisteme de închiriere biciclete, smart city, park&ride etc.); 	<p>✓ Dezvoltare locală</p>

	<ul style="list-style-type: none"> ✓ Protecția mediului și eficiență energetică; ✓ Altul..... 	
6.	Obiective	Modernizarea sistemului de supraveghere video.
7.	Calendar orientativ (durata estimată pentru implementarea proiectului)	12 luni
8.	Buget estimat, Euro	50.000 euro
9.	Surse de finanțare preconizate	Fonduri europene alte fonduri guvernamentale, PNRR, buget local
10.	Activități de pregătire necesare și sursele posibile de finanțare ale acestora	Intocmirea caietului de sarcini.
11.	Activități ce vor fi realizate în cadrul proiectului	Organizarea licitației și achiziționarea lucrărilor.
12	<p>Gradul de maturitate al proiectului - existența unor studii preliminare:</p> <ul style="list-style-type: none"> ✓ studiu de pre-fezabilitate; ✓ studiu de fezabilitate; ✓ proiect tehnic și detalii de execuție; ✓ studii de piață/ studiu de oportunitate; ✓ studii de marketing; ✓ sondaje; ✓ proiect identificat în Strategie (fără documente suport); ✓ altele (specificați); 	Nu este întocmită nicio documentație.
13	<p>Aspecte relevante:</p> <p>Dreptul de proprietate asupra terenurilor sau clădirilor (dacă este cazul)</p>	Nu este cazul.
14	Aspecte legale care necesită soluționare (dacă este cazul)	Nu este cazul,

Se regaseste in planul de dezvoltare – Prioritati strategice de dezvoltare a comunei :

Prioritatea 1 – Creșterea atractivității teritoriului prin dezvoltarea infrastructurii fizice de bază din localitate

Obiectiv 2 - Îmbunătățire infrastructură de apă si apă uzată

Masura 1 – Îmbunătățirea infrastructurii de apă uzata

Actiunea 4 - Infiintare sistem de canalizare cu fose comunitare

UAT: Comuna Cotmeana

1.	Titlul proiectului	Infiintare sistem de canalizare cu fose comunitare Comuna Cotmeana, judetul Arges
2.	Localizarea proiectului	Comuna Cotmeana , judetul Arges
3.	Beneficiarul proiectului/ Parteneri (dacă este cazul)	Comuna Cotmeana
4.	Impactul estimat al proiectului (modificări socio-economice ca urmare a implementarii proiectului)	Cresterea calitatii vietii locuitorilor si dezvoltarea economica a zonei.
5.	Domeniul de intervenție (de exemplu): <ul style="list-style-type: none"> ✓ Infrastructura de transport; ✓ Infrastructura de utilități (alimentare cu apă potabilă, canalizare/apă menejeră, gaze naturale, energie electrică, energie termică); ✓ Infrastructura de sănătate și pentru servicii sociale (spitale, situații de urgență, centre sociale etc); ✓ Infrastructura educațională; ✓ Competitivitate economică, CDI; ✓ Resurse umane, piața muncii, servicii sociale; ✓ Agricultură și dezvoltare rurală; ✓ Infrastructura de turism și patrimoniu cultural; ✓ Dezvoltare urbană (regenerare urbană, achiziționare mijloace de transport public urban, străzi locale, zone pietonale, piste pentru biciclete, sisteme de închiriere biciclete, smart city, park&ride etc.); 	<ul style="list-style-type: none"> ✓ Infrastructura de utilități (alimentare cu apă potabilă, canalizare/apă menejeră, gaze naturale, energie electrică, energie termică);

	<ul style="list-style-type: none"> ✓ Protecția mediului și eficiență energetică; ✓ Altul..... 	
6.	Obiective	Infiintare sistem de canalizare cu fose comunitare Comuna Cotmeana, judetul Arges
7.	Calendar orientativ (durata estimată pentru implementarea proiectului)	36 luni
8.	Buget estimat, Euro	2.000.000,00 euro
9.	Surse de finanțare preconizate	PNDL , PNRR alte fonduri guvernamentale .
10.	Activități de pregătire necesare și sursele posibile de finanțare ale acestora	Intocmire studii de teren si DALI , obtinere avize ,sursa de finantare buget local,
11.	Activități ce vor fi realizate în cadrul proiectului	Licitatia PT si a executiei de lucrari,
12	<p>Gradul de maturitate al proiectului - existența unor studii preliminare:</p> <ul style="list-style-type: none"> ✓ studiu de pre-fezabilitate; ✓ studiu de fezabilitate; ✓ proiect tehnic si detalii de executie; ✓ studii de piață/ studiu de oportunitate; ✓ studii de marketing; ✓ sondaje; ✓ proiect identificat in Strategie (fara documente suport); ✓ altele (specificați); 	Nu este intocmita nicio documentatie.
13	<p>Aspecte relevante:</p> <p>Dreptul de proprietate asupra terenurilor sau clădirilor (dacă este cazul)</p>	Terenul pe care se va executa investitia se afla in Domeniul public al UAT Comuna Cotmeana.
14	Aspecte legale care necesită soluționare (dacă este cazul)	Nu este cazul,

Se regaseste in planul de dezvoltare – Prioritati strategice de dezvoltare a comunei :

Prioritatea 1 – Creșterea atractivității teritoriului prin dezvoltarea infrastructurii fizice de bază din localitate

Obiectiv 1 - Îmbunătățirea infrastructurii rutiere de interes local

Masura 1 – Modernizare infrastructură rutieră comunală

Actiunea 1 - Modernizare, reabilitare, asfaltare drumuri de interes local.

UAT: Comuna Cotmeana

1.	Titlul proiectului	Modernizare DC184 in Comuna Cotmeana , judetul Arges
2.	Localizarea proiectului	Comuna Cotmeana, judetul Arges
3.	Beneficiarul proiectului/ Parteneri (dacă este cazul)	Comuna Cotmeana
4.	Impactul estimat al proiectului (modificări socio-economice ca urmare a implementarii proiectului)	Cresterea calitatii vietii locuitorilor si dezvoltarea economica a zonei .
5.	Domeniul de intervenție (de exemplu): <ul style="list-style-type: none"> ✓ Infrastructura de transport; ✓ Infrastructura de utilități (alimentare cu apă potabilă, canalizare/apă menajeră, gaze naturale, energie electrică, energie termică); ✓ Infrastructura de sănătate și pentru servicii sociale (spitale, situații de urgență, centre sociale etc); ✓ Infrastructura educațională; ✓ Competitivitate economică, CDI; ✓ Resurse umane, piața muncii, servicii sociale; ✓ Agricultură și dezvoltare rurală; ✓ Infrastructura de turism și patrimoniu cultural; ✓ Dezvoltare urbană (regenerare urbană, achiziționare mijloace de transport public urban, străzi locale, zone pietonale, piste pentru biciclete, sisteme de închiriere biciclete, smart city, park&ride etc.); 	<ul style="list-style-type: none"> ✓ Infrastructura de transport;

	<ul style="list-style-type: none"> ✓ Protecția mediului și eficiență energetică; ✓ Altul..... 	
6.	Obiective	Modernizare prin asfaltare DC184 in Comuna Cotmeana .
7.	Calendar orientativ (durata estimată pentru implementarea proiectului)	36 luni
8.	Buget estimat, Euro	18.800,00 euro
9.	Surse de finanțare preconizate	PNDL , alte fonduri guvernamentale .
10.	Activități de pregătire necesare și sursele posibile de finanțare ale acestora	Intocmirea documentatiei in vederea efectuării licitației , finanțare din buget local.
11.	Activități ce vor fi realizate în cadrul proiectului	Organizarea Licitației PT si a executiei de lucrari,
12	<p>Gradul de maturitate al proiectului - existența unor studii preliminare:</p> <ul style="list-style-type: none"> ✓ studiu de pre-fezabilitate; ✓ studiu de fezabilitate; ✓ proiect tehnic si detalii de executie; ✓ studii de piață/ studiu de oportunitate; ✓ studii de marketing; ✓ sondaje; ✓ proiect identificat in Strategie (fara documente suport); ✓ altele (specificați); 	Documentatie avizare a lucrarilor de interventie
13	<p>Aspecte relevante:</p> <p>Dreptul de proprietate asupra terenurilor sau clădirilor (dacă este cazul)</p>	DC 184 se afla in Domeniul public al UAT Comuna Cotmeana
14	Aspecte legale care necesită soluționare (dacă este cazul)	Nu este cazul,

Se regaseste in planul de dezvoltare – Prioritati strategice de dezvoltare a comunei :

Prioritatea 1 – Creșterea atractivității teritoriului prin dezvoltarea infrastructurii fizice de bază din localitate

Obiectiv 1 - Îmbunătățirea infrastructurii rutiere de interes local

Masura 1 – Modernizare infrastructură rutieră comunală

Actiunea 1 - Modernizare, reabilitare, asfaltare drumuri de interes local.

UAT: Comuna Cotmeana

1.	Titlul proiectului	Modernizare DC 206 in Comuna Cotmeana , judetul Arges
2.	Localizarea proiectului	Comuna Cotmeana, judetul Arges
3.	Beneficiarul proiectului/ Parteneri (dacă este cazul)	Comuna Cotmeana
4.	Impactul estimat al proiectului (modificări socio-economice ca urmare a implementarii proiectului)	Cresterea calitatii vietii locuitorilor si dezvoltarea economica a zonei .
5.	<p>Domeniul de intervenție (de exemplu):</p> <ul style="list-style-type: none"> ✓ Infrastructura de transport; ✓ Infrastructura de utilități (alimentare cu apă potabilă, canalizare/apă menejeră, gaze naturale, energie electrică, energie termică); ✓ Infrastructura de sănătate și pentru servicii sociale (spitale, situații de urgență, centre sociale etc); ✓ Infrastructura educațională; ✓ Competitivitate economică, CDI; ✓ Resurse umane, piața muncii, servicii sociale; ✓ Agricultură și dezvoltare rurală; ✓ Infrastructura de turism și patrimoniu cultural; ✓ Dezvoltare urbană (regenerare urbană, achiziționare mijloace de transport public urban, străzi locale, zone pietonale, piste pentru biciclete, sisteme de închiriere biciclete, smart city, park&ride etc.); ✓ Protecția mediului și eficiență energetică; ✓ Altul..... 	<p>✓ Infrastructura de transport;</p>

6.	Obiective	Modernizare prin asfaltare Dc206 in Comuna Cotmeana .
7.	Calendar orientativ (durata estimată pentru implementarea proiectului)	36 luni
8.	Buget estimat, Euro	1.949,00 euro
9.	Surse de finanțare preconizate	PNDL , alte fonduri guvernamentale .
10.	Activități de pregătire necesare și sursele posibile de finanțare ale acestora	Pregatirea documentatiei in vederea efectuării licitației de lucrari.
11.	Activități ce vor fi realizate în cadrul proiectului	Licitatia PT si a executiei de lucrari,
12	Gradul de maturitate al proiectului - existența unor studii preliminare: <ul style="list-style-type: none"> ✓ studiu de pre-fezabilitate; ✓ studiu de fezabilitate; ✓ proiect tehnic si detalii de executie; ✓ studii de piață/ studiu de oportunitate; ✓ studii de marketing; ✓ sondaje; ✓ proiect identificat in Strategie (fara documente suport); ✓ altele (specificați); 	Documentatie avizare a lucrarilor de interventie
13	Aspecte relevante: Dreptul de proprietate asupra terenurilor sau clădirilor (dacă este cazul)	DC 206 se afla in Domeniul public al UAT Comuna Cotmeana
14	Aspecte legale care necesită soluționare (dacă este cazul)	Nu este cazul,

Se regaseste in planul de dezvoltare – Prioritati strategice de dezvoltare a comunei :

Prioritatea 1 – Creșterea atractivității teritoriului prin dezvoltarea infrastructurii fizice de bază din localitate

Obiectiv 1 - Îmbunătățirea infrastructurii rutiere de interes local

Masura 1 – Modernizare infrastructură rutieră comunală

Actiunea 1 - Modernizare, reabilitare, asfaltare drumuri de interes local.

UAT: Comuna Cotmeana

1.	Titlul proiectului	Modernizare DC 207 si DC 207A in Comuna Cotmeana, judetul Arges
2.	Localizarea proiectului	Comuna Cotmeana, judetul Arges
3.	Beneficiarul proiectului/ Parteneri (dacă este cazul)	Comuna Cotmeana
4.	Impactul estimat al proiectului (modificări socio-economice ca urmare a implementarii proiectului)	Cresterea calitatii vietii locuitorilor si dezvoltarea economica a zonei .
5.	Domeniul de intervenție (de exemplu): <ul style="list-style-type: none"> ✓ Infrastructura de transport; ✓ Infrastructura de utilități (alimentare cu apă potabilă, canalizare/apă mănăstire, gaze naturale, energie electrică, energie termică); ✓ Infrastructura de sănătate și pentru servicii sociale (spitale, situații de urgență, centre sociale etc); ✓ Infrastructura educațională; ✓ Competitivitate economică, CDI; ✓ Resurse umane, piața muncii, servicii sociale; ✓ Agricultură și dezvoltare rurală; ✓ Infrastructura de turism și patrimoniu cultural; ✓ Dezvoltare urbană (regenerare urbană, achiziționare mijloace de transport public urban, străzi locale, zone pietonale, piste pentru biciclete, sisteme de închiriere biciclete, smart city, park&ride etc.); 	✓ Infrastructura de transport;

	<ul style="list-style-type: none"> ✓ Protecția mediului și eficiență energetică; ✓ Altul..... 	
6.	Obiective	Modernizare prin asfaltare DC207 si DC207A in Comuna Cotmeana .
7.	Calendar orientativ (durata estimată pentru implementarea proiectului)	36 luni
8.	Buget estimat, Euro	420.000,00 euro
9.	Surse de finanțare preconizate	PNDL , alte fonduri guvernamentale .
10.	Activități de pregătire necesare și sursele posibile de finanțare ale acestora	Intocmire studii de teren si DALI , obtinere avize ,sursa de finantare buget local,
11.	Activități ce vor fi realizate în cadrul proiectului	Licitatia PT si a executiei de lucrari,
12	<p>Gradul de maturitate al proiectului - existența unor studii preliminare:</p> <ul style="list-style-type: none"> ✓ studiu de pre-fezabilitate; ✓ studiu de fezabilitate; ✓ proiect tehnic si detalii de executie; ✓ studii de piață/ studiu de oportunitate; ✓ studii de marketing; ✓ sondaje; ✓ proiect identificat in Strategie (fara documente suport); ✓ altele (specificați); 	Documentatie avizare a lucrarilor de interventie
13	<p>Aspecte relevante:</p> <p>Dreptul de proprietate asupra terenurilor sau clădirilor (dacă este cazul)</p>	DC 207 SI DC207 A se afla in Domeniul public al UAT Comuna Cotmeana
14	Aspecte legale care necesită soluționare (dacă este cazul)	Nu este cazul,

Se regaseste in planul de dezvoltare – Prioritati strategice de dezvoltare a comunei :

Prioritatea 1 – Creșterea atractivității teritoriului prin dezvoltarea infrastructurii fizice de bază din localitate

Obiectiv 1 - Îmbunătățirea infrastructurii rutiere de interes local

Masura 1 – Modernizare infrastructură rutieră comunală

Actiunea 1 - Modernizare, reabilitare, asfaltare drumuri de interes local.

UAT: Comuna Cotmeana

1.	Titlul proiectului	Modernizare drumuri de interes local in Comuna Cotmeana, judetul Arges
2.	Localizarea proiectului	Comuna Cotmeana, judetul Arges
3.	Beneficiarul proiectului/ Parteneri (dacă este cazul)	Comuna Cotmeana
4.	Impactul estimat al proiectului (modificări socio-economice ca urmare a implementarii proiectului)	Cresterea calitatii vietii locuitorilor si dezvoltarea economica a zonei .
5.	Domeniul de intervenție (de exemplu): <ul style="list-style-type: none"> ✓ Infrastructura de transport; ✓ Infrastructura de utilități (alimentare cu apă potabilă, canalizare/apă menejeră, gaze naturale, energie electrică, energie termică); ✓ Infrastructura de sănătate și pentru servicii sociale (spitale, situații de urgență, centre sociale etc); ✓ Infrastructura educațională; ✓ Competitivitate economică, CDI; ✓ Resurse umane, piața muncii, servicii sociale; ✓ Agricultură și dezvoltare rurală; ✓ Infrastructura de turism și patrimoniu cultural; ✓ Dezvoltare urbană (regenerare urbană, achiziționare mijloace de transport public urban, străzi locale, zone pietonale, piste pentru biciclete, sisteme de închiriere biciclete, smart city, park&ride etc.); 	<ul style="list-style-type: none"> ✓ Infrastructura de transport;

	<ul style="list-style-type: none"> ✓ Protecția mediului și eficiență energetică; ✓ Altul..... 	
6.	Obiective	Modernizare prin asfaltare drumuri de interes local in Comuna Cotmeana
7.	Calendar orientativ (durata estimată pentru implementarea proiectului)	36 luni
8.	Buget estimat, Euro	1.200.000,00 euro
9.	Surse de finanțare preconizate	PNDL , alte fonduri guvernamentale .
10.	Activități de pregătire necesare și sursele posibile de finanțare ale acestora	Intocmire studii de teren si DALI , obtinere avize ,sursa de finantare buget local,
11.	Activități ce vor fi realizate în cadrul proiectului	Licitatia PT si a executiei de lucrari,
12	<p>Gradul de maturitate al proiectului - existența unor studii preliminare:</p> <ul style="list-style-type: none"> ✓ studiu de pre-fezabilitate; ✓ studiu de fezabilitate; ✓ proiect tehnic si detalii de executie; ✓ studii de piață/ studiu de oportunitate; ✓ studii de marketing; ✓ sondaje; ✓ proiect identificat in Strategie (fara documente suport); ✓ altele (specificați); 	Nu este intocmita nicio documentatie.
13	<p>Aspecte relevante:</p> <p>Dreptul de proprietate asupra terenurilor sau clădirilor (dacă este cazul)</p>	Drumurile de interes local se afla in Domeniul public al UAT Comuna Cotmeana
14	Aspecte legale care necesită soluționare (dacă este cazul)	Nu este cazul,

Se regaseste in planul de dezvoltare – Prioritati strategice de dezvoltare a comunei :

Prioritatea 1 – Creșterea atractivității teritoriului prin dezvoltarea infrastructurii fizice de bază din localitate

Obiectiv 3 - Îmbunătățirea infrastructurii de utilități publice pentru comunitatea locală

Măsura 1 – Investiții aferente spațiilor publice

Actiunea 1 - Modernizarea sistemului public de iluminat cu eficientizare energetica

UAT: Comuna Cotmeana

1.	Titlul proiectului	Modernizare sistem de iluminat public in Comuna Cotmeana, Judetul Arges
2.	Localizarea proiectului	Comuna Cotmeana, judetul Arges
3.	Beneficiarul proiectului/ Parteneri (dacă este cazul)	Comuna Cotmeana
4.	Impactul estimat al proiectului (modificări socio-economice ca urmare a implementarii proiectului)	Cresterea calitatii vietii pentru locuitorii comunei .
5.	<p>Domeniul de intervenție (de exemplu):</p> <ul style="list-style-type: none"> ✓ Infrastructura de transport; ✓ Infrastructura de utilități (alimentare cu apă potabilă, canalizare/apă menajeră, gaze naturale, energie electrică, energie termică); ✓ Infrastructura de sănătate și pentru servicii sociale (spitale, situații de urgență, centre sociale etc); ✓ Infrastructura educațională; ✓ Competitivitate economică, CDI; ✓ Resurse umane, piața muncii, servicii sociale; ✓ Agricultură și dezvoltare rurală; ✓ Infrastructura de turism și patrimoniu cultural; ✓ Dezvoltare urbană (regenerare urbană, achiziționare mijloace de transport public urban, străzi locale, zone pietonale, piste pentru biciclete, sisteme de închiriere biciclete, smart city, park&ride etc.); ✓ Protecția mediului și eficiență energetică; 	<ul style="list-style-type: none"> ✓ Infrastructura de utilități (alimentare cu apă potabilă, canalizare/apă menajeră, gaze naturale, energie electrică, energie termică);

	✓ Altul.....	
6.	Obiective	Modernizarea iluminatului public .
7.	Calendar orientativ (durata estimată pentru implementarea proiectului)	12 luni
8.	Buget estimat, Euro	50.000 euro
9.	Surse de finanțare preconizate	Fonduri europene alte fonduri guvernamentale, PNRR, buget local AFM
10.	Activități de pregătire necesare și sursele posibile de finanțare ale acestora	Intocmirea caietului de sarcini.
11.	Activități ce vor fi realizate în cadrul proiectului	Organizarea licitației și achiziționarea lucrărilor.
12.	Gradul de maturitate al proiectului - existența unor studii preliminare: <ul style="list-style-type: none"> ✓ studiu de pre-fezabilitate; ✓ studiu de fezabilitate; ✓ proiect tehnic și detalii de execuție; ✓ studii de piață/ studiu de oportunitate; ✓ studii de marketing; ✓ sondaje; ✓ proiect identificat în Strategie (fără documente suport); ✓ altele (specificați); 	Nu este întocmită nicio documentație.
13.	Aspecte relevante: Dreptul de proprietate asupra terenurilor sau clădirilor (dacă este cazul)	Nu este cazul.
14.	Aspecte legale care necesită soluționare (dacă este cazul)	Nu este cazul,

Se regaseste in planul de dezvoltare – Prioritati strategice de dezvoltare a comunei :

Prioritatea 2 – Îmbunătățirea și dezvoltarea serviciilor publice pentru comunitatea locală

Obiectiv 7 - Îmbunătățirea infrastructurii serviciilor comunale

Masura 2 – Reabilitarea cladirilor publice

Actiunea 1 - Reabilitare/ modernizare sediu primarie

UAT: Comuna Cotmeana

1.	Titlul proiectului	Reabilitare moderată sediu Primărie Comuna Cotmeana, Judetul Arges
2.	Localizarea proiectului	Comuna Cotmeana , judetul Arges
3.	Beneficiarul proiectului/ Parteneri (dacă este cazul)	Comuna Cotmeana
4.	Impactul estimat al proiectului (modificări socio-economice ca urmare a implementarii proiectului)	lucrări de reabilitare termică a lucrărilor de anvelopă a clădirii, creșterea eficienței energetice.
5.	Domeniul de intervenție (de exemplu): <ul style="list-style-type: none"> ✓ Infrastructura de transport; ✓ Infrastructura de utilități (alimentare cu apă potabilă, canalizare/apă menejeră, gaze naturale, energie electrică, energie termică); ✓ Infrastructura de sănătate și pentru servicii sociale (spitale, situații de urgență, centre sociale etc); ✓ Infrastructura educațională; ✓ Competitivitate economică, CDI; ✓ Resurse umane, piața muncii, servicii sociale; ✓ Agricultură și dezvoltare rurală; ✓ Infrastructura de turism și patrimoniu cultural; ✓ Dezvoltare urbană (regenerare urbană, achiziționare mijloace de transport public urban, străzi locale, zone pietonale, piste pentru biciclete, sisteme de închiriere biciclete, smart city, park&ride etc.); ✓ Protecția mediului și eficiență energetică; 	<ul style="list-style-type: none"> ✓ Dezvoltare locală ✓ Protecția mediului și eficiență energetică;

	✓ Altul.....	
6.	Obiective	Reabilitare moderată sediu Primărie Comuna Cotmeana, Judetul Arges
7.	Calendar orientativ (durata estimată pentru implementarea proiectului)	24 luni
8.	Buget estimat, Euro	100.000 euro
9.	Surse de finanțare preconizate	Fonduri europene, alte fonduri guvernamentale,PNRR, buget local.
10.	Activități de pregătire necesare și sursele posibile de finanțare ale acestora	Intocmirea caietului de sarcini.
11.	Activități ce vor fi realizate în cadrul proiectului	Organizarea licitatiei si achizitionarea lucrarilor.
12	Gradul de maturitate al proiectului - existența unor studii preliminare: <ul style="list-style-type: none"> ✓ studiu de pre-fezabilitate; ✓ studiu de fezabilitate; ✓ proiect tehnic si detalii de executie; ✓ studii de piață/ studiu de oportunitate; ✓ studii de marketing; ✓ sondaje; ✓ proiect identificat in Strategie (fara documente suport); ✓ altele (specificați); 	Nu este intocmita nicio documentatie.
13	Aspecte relevante: Dreptul de proprietate asupra terenurilor sau clădirilor (dacă este cazul)	Nu este cazul.
14	Aspecte legale care necesită soluționare (dacă este cazul)	Nu este cazul,

Se regaseste in planul de dezvoltare – Prioritati strategice de dezvoltare a comunei :

Prioritatea 2 - Îmbunătățirea și dezvoltarea serviciilor publice pentru comunitatea locală

Obiectiv 1 - Îmbunătățirea infrastructurii educaționale din localitate

Masura 1 – Reabilitarea/ modernizarea, dotarea unităților de învățământ

Actiunea 2 - Reabilitarea/modernizarea școlilor din comuna

UAT: Comuna Cotmeana

1.	Titlul proiectului	Reabilitare termică a sistemului de încălzire și instalarea unor sisteme alternative de producere a energiei electrice pentru consumul propriu, Școala Gimnazială Cotmeana, Comuna Cotmeana, Judetul Arges
2.	Localizarea proiectului	Comuna Cotmeana , judetul Arges
3.	Beneficiarul proiectului/ Parteneri (dacă este cazul)	Comuna Cotmeana
4.	Impactul estimat al proiectului (modificări socio-economice ca urmare a implementarii proiectului)	lucrări de reabilitare termică a sistemului de încălzire și instalarea unor sisteme alternative de producere a energiei electrice pentru consumul propriu
5.	Domeniul de intervenție (de exemplu): <ul style="list-style-type: none"> ✓ Infrastructura de transport; ✓ Infrastructura de utilități (alimentare cu apă potabilă, canalizare/apă mănăstire, gaze naturale, energie electrică, energie termică); ✓ Infrastructura de sănătate și pentru servicii sociale (spitale, situații de urgență, centre sociale etc); ✓ Infrastructura educațională; ✓ Competitivitate economică, CDI; ✓ Resurse umane, piața muncii, servicii sociale; ✓ Agricultură și dezvoltare rurală; ✓ Infrastructura de turism și patrimoniu cultural; ✓ Dezvoltare urbană (regenerare urbană, achiziționare mijloace de transport public urban, străzi locale, zone pietonale, piste pentru biciclete, sisteme de închiriere biciclete, smart city, park&ride etc.); 	<ul style="list-style-type: none"> ✓ Dezvoltare locală ✓ Protecția mediului și eficiență energetică; ✓ Infrastructura educațională;

	<ul style="list-style-type: none"> ✓ Protecția mediului și eficiență energetică; ✓ Altul..... 	
6.	Obiective	lucrări de reabilitare termică a sistemului de încălzire și instalarea unor sisteme alternative de producere a energiei electrice pentru consumul propriu
7.	Calendar orientativ (durata estimată pentru implementarea proiectului)	24 luni
8.	Buget estimat, Euro	100.000 euro
9.	Surse de finanțare preconizate	Fonduri europene, alte fonduri guvernamentale,PNRR, buget local.
10.	Activități de pregătire necesare și sursele posibile de finanțare ale acestora	Intocmirea caietului de sarcini.
11.	Activități ce vor fi realizate în cadrul proiectului	Organizarea licitației și achiziționarea lucrărilor.
12	<p>Gradul de maturitate al proiectului - existența unor studii preliminare:</p> <ul style="list-style-type: none"> ✓ studiu de pre-fezabilitate; ✓ studiu de fezabilitate; ✓ proiect tehnic și detalii de execuție; ✓ studii de piață/ studiu de oportunitate; ✓ studii de marketing; ✓ sondaje; ✓ proiect identificat în Strategie (fără documente suport); ✓ altele (specificați); 	Nu este întocmită nicio documentație.
13	<p>Aspecte relevante:</p> <p>Dreptul de proprietate asupra terenurilor sau clădirilor (dacă este cazul)</p>	Nu este cazul.
14	Aspecte legale care necesită soluționare (dacă este cazul)	Nu este cazul,



BIBLIOGRAFIE

- Agenția Națională pentru Protecția Mediului, <http://www.anpm.ro/>
- Direcția Județeană de Statistică Argeș
- Oficiul Național al Registrului Comerțului, <http://www.onrc.ro/index.php/ro/>
- INS- Baze de date statistice - Tempo – Online Serii de timp, <http://statistici.insse.ro:8077/tempo-online/>
- Strategia de Dezvoltare Socio Economica a Județului Argeș
- Recensământul Populației și al Locuințelor 2011, <http://www.recensamantromania.ro/>
- Planul de Dezvoltare a Regiunii Sud Muntenia
- Strategia Nationala pentru Dezvoltare Regionala
- Primăria Comunei Cotmeana
- Politica de Coeziune
- Programul Operațional Sectorial “Creșterea Competitivității Economice”
<http://poscce.adrmuntenia.ro/>
- Dicționar explicativ de statistică
- *Cod de Bune Practici Agricole pentru protecția apelor împotriva poluării cu nitrați din surse agricole*, București 2005
- Manual ASA 2013, Ancheta Structurală în Agricultură, Manualul Operatorului de interviu
- Septimiu Chelcea, (2007), „*Cercetarea sociologică. Metode și tehnici*”, Editura Economică, București;
- Arthur Haupt și Thomas T. Kane, (2004), *Ghid pentru jurnaliști, politicieni, profesori, studenți și pentru toți cei interesați de demografie Populația - Definiții și indicatori*, ediția în limba română:
- Dr Filofteia Panduru, Marcela Postelnicu – Institutul Național de Statistică;
- Balogh Marton, (2003) *Revista Transilvană de Științe Administrative, IX, Etapele de Elaborare a Strategiilor de Dezvoltare Locală*;
- Institutul Național de Statistică (2013), *Turismul României – Breviar statistic*;
Constantin Vert, (2001) *Geografia populației - Teorie și metodologie*, Editura Mirton, Timișoara.