

**JUDEȚUL ARGEȘ
COMUNA STOENEȘTI
CONSILIUL LOCAL**

HOTĂRÂRE

Nr. 15 din 11.06.2021

privind punerea la dispoziția proiectului „Sistem informațional pentru managementul integrat al apelor–etapa II” dezvoltat de către Administrația Națională "Apele Române" a terenului pentru amplasarea construcției obiectivului de investiții aferent

Consiliul Local al Comunei Stoenesti, Județul Argeș,

Având în vedere referatul nr. 2319 din 27.05.2021 întocmit de primar, prin care solicită adoptarea hotărârii privind punerea la dispoziția proiectului „Sistem informațional pentru managementul integrat al apelor–etapa II” dezvoltat de către Administrația Națională "Apele Române" a terenului pentru amplasarea construcției obiectivului de investiții aferent proiectului sus-menționat,

Ținând cont de avizul favorabil al comisiei de specialitate a Consiliului local, comisia buget finanțe, administrarea domeniului public și privat, gospodarie comunală, mediu, urbanism etc.,

În temeiul art. 196 alin. (1) lit. a) și art. 197 alin. (1) și (4) din OUG nr. 57/2019 privind Codul administrativ,

HOTĂRĂȘTE :

Art.1. Se aprobă punerea la dispoziția proiectului „Sistem informațional pentru managementul integrat al apelor–etapa II” dezvoltat de către Administrația Națională "Apele Române" a terenului pentru amplasarea construcției obiectivului de investiții aferent proiectului sus-menționat, teren identificat conform anexei care face parte integrantă din prezenta hotărâre.

Art.2. Obiectivul de investiții aferent proiectului „Sistem informațional pentru managementul integrat al apelor–etapa II” dezvoltat de către Administrația Națională "Apele Române" se va construi pe terenul identificat conform art. 1, care se află în domeniul public al UAT Comuna Stoenesti, teren disponibil exclusiv pentru realizarea obiectivului propus în proiect.

Art.3. Prezenta hotărâre va fi comunicată Instituției Prefectului - Județul Argeș pentru exercitarea controlului de legalitate și va fi afișată pentru aducerea la cunoștință publică.

Președinte ședință,

Luca Ion




Contrasemnează, pentru legalitate,

Secretar general al Comunei,

Luțescu Dan

A blue ink signature, likely belonging to Dan Luțescu, the General Secretary of the Municipality.


Plan de amplasament sirenă SAV158, Stoenești, Arges



Amplasament sirenă - Faza HCL

IDSirenă	Localitate	Amplasament	Siruta localitate	Siruta UAT	Județ	Lat. (Stereo 70)	Long. (Stereo 70)	Număr cadastral
SAV158		Pastravarie	0	18858	Arges	421033	513165	80155


EPI European Funds Invest



✚ Localizare Sirenă

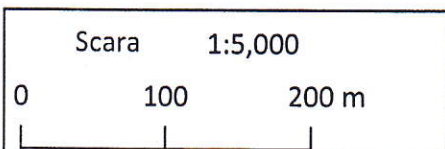
Sistem informatic pentru management integrat al apelor - etapa II.
Studiu de acoperire acustică pentru sistem de alarmare.

Plan de amplasament sirenă SAV159, Stoenești, Arges



Amplasament sirenă - Faza HCL

IDSirenă	Localitate	Amplasament	Siruta localitate	Siruta UAT	Județ	Lat. (Stereo 70)	Long. (Stereo 70)	Număr cadastral
SAV159	Slobozia	Scoala Slobozia	18910	18858	Arges	419434	514178	fn



✚ Localizare Sirenă

Sistem informatic pentru management integrat al apelor - etapa II.
Studiu de acoperire acustică pentru sistem de alarmare.


Plan de amplasament sirenă SAV160, Stoenești, Arges



Amplasament sirenă - Faza HCL

IDSirenă	Localitate	Amplasament	Siruta localitate	Siruta UAT	Județ	Lat. (Stereo 70)	Long. (Stereo 70)	Număr cadastral
SAV160	Stoenești	Scoala Stoenești	18867	18858	Arges	417995	513733	fn

EPI European Funds Invest



+ Localizare Sirenă

Sistem informatic pentru management integrat al apelor - etapa II.
Studiu de acoperire acustică pentru sistem de alarmare.


Plan de amplasament sirenă SAV161, Stoenești, Arges



Amplasament sirenă - Faza HCL

IDSirenă	Localitate	Amplasament	Siruta localitate	Siruta UAT	Județ	Lat. (Stereo 70)	Long. (Stereo 70)	Număr cadastral
SAV161	Bădeni	Scoala Badeni	18876	18858	Arges	415978	514148	fn


EPI European
Funds
Invest



+ Localizare Sirenă

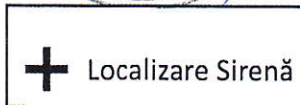

Sistem informatic pentru management
integrat al apelor - etapa II.
Studiu de acoperire acustică pentru
sistem de alarmare.

Plan de amplasament sirenă SAV162, Stoenești, Argeș



Amplasament sirenă - Faza HCL

IDSirenă	Localitate	Amplasament	Siruta localitate	Siruta UAT	Județ	Lat. (Stereo 70)	Long. (Stereo 70)	Număr cadastral
SAV162	Cotenești	Școala Gimnazială Cotenești	18885	18858	Argeș	414968	514635	fn



Sistem informatic pentru management integrat al apelor - etapa II.
 Studiu de acoperire acustică pentru sistem de alarmare.