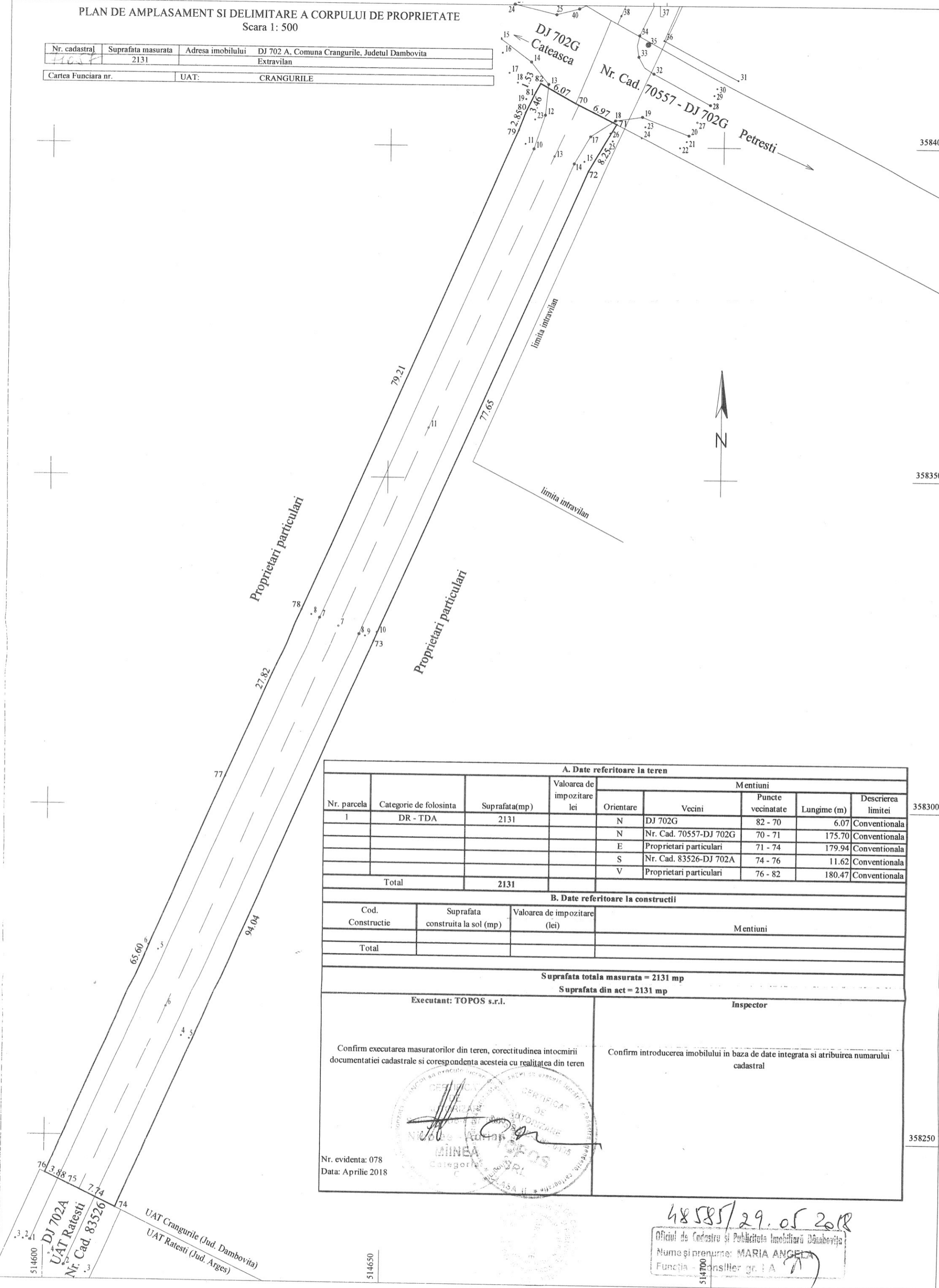




PLAN DE AMPLASAMENT SI DELIMITARE A CORPULUI DE PROPRIETATE
Scara 1: 500

Nr. cadastral	Suprafata masurata	Adresa imobilului	DJ 702 A, Comuna Crangurile, Judetul Dambovita
2131	2131	Extravilan	
Cartea Funciara nr.	UAT:	CRANGURILE	



A. Date referitoare la teren								
Nr. parcela	Categorie de folosinta	Suprafata(mp)	Valoarea de impozitare lei	Mentiuni				
				Orientare	Vecini	Puncte vecinate	Lungime (m)	Descrierea limitei
1	DR - TDA	2131		N	DJ 702G	82 - 70	6.07	Conventionala
				N	Nr. Cad. 70557-DJ 702G	70 - 71	175.70	Conventionala
				E	Proprietari particulari	71 - 74	179.94	Conventionala
				S	Nr. Cad. 83526-DJ 702A	74 - 76	11.62	Conventionala
				V	Proprietari particulari	76 - 82	180.47	Conventionala
Total		2131						

B. Date referitoare la constructii			
Cod. Constructie	Suprafata construita la sol (mp)	Valoarea de impozitare (lei)	Mentiuni
Total			

Suprafata totala masurata = 2131 mp	
Suprafata din act = 2131 mp	
Executant: TOPOS s.r.l. Confirm executarea masuratorilor din teren, corectitudinea intocmirii documentatiei cadastrale si corespondenta acestora cu realitatea din teren  Nr. evidenta: 078 Data: Aprilie 2018	Inspector Confirm introducerea imobilului in baza de date integrata si atribuirea numarului cadastral 

48585/29.05.2018
 Oficiul de Cadastru si Publicitate Imobiliară Dambovita
 Nume si prenume: MARIA ANGELA
 Functia - consilier gr. I A

358400
 358350
 358300
 358250
 358200