



Oficiul de Cadastru și Publicitate Imobiliară ARGES  
Biroul de Cadastru și Publicitate Imobiliară Curtea de Arges

## EXTRAS DE CARTE FUNCİARĂ PENTRU INFORMARE

Carte Funciară Nr. 80377 Domnesti

Nr. cerere	5120
Ziua	10
Luna	05
Anul	2018



Cod verificare  
100057576094

### A. Partea I. Descrierea imobilului

TEREN Intravilan

Nr. CF vechi:193

Adresa: Loc. Domnesti, Jud. Arges

Nr. Crt	Nr. cadastral Nr. topografic	Suprafața* (mp)	Observații / Referințe
A1	CAD: 192	9.537	

### Construcții

Crt	Nr cadastral Nr.	Adresa	Observații / Referințe
A1.1	CAD: 192-C1	Loc. Domnesti, Jud. Arges	S. construita la sol:23 mp; BIROURI, CABINA PORTAR
A1.2	CAD: 192-C4	Loc. Domnesti, Jud. Arges	S. construita la sol:77 mp; DEPOZIT MATERIALE
A1.3	CAD: 192-C6	Loc. Domnesti, Jud. Arges	S. construita la sol:68 mp; DEPOZIT CARBURANTI
A1.4	CAD: 192-C10	Loc. Domnesti, Jud. Arges	S. construita la sol:96 mp; DEPOZIT FILLER
A1.5	CAD: 192-C11	Loc. Domnesti, Jud. Arges	S. construita la sol:107 mp; ATELIER MECANIC DEMOLAT
A1.6	CAD: 192-C13	Loc. Domnesti, Jud. Arges	S. construita la sol:195 mp; ATELIER

### B. Partea II. Proprietari și acte

Înscrieri privitoare la dreptul de proprietate și alte drepturi reale	Referințe
<b>1608 / 26/05/2006</b> Dare In Plata nr. 1301, din 11/05/2006;	
B1 Intabulare, drept de PROPRIETATE, dobandit prin Conventie, cota actuala 1/1 1) JUDETUL ARGES, „domeniul privat” OBSERVATII: (provenita din conversia CF 193)	A1, A1.1, A1.2, A1.3, A1.4, A1.5, A1.6

### C. Partea III. SARCINI .

Înscrieri privind dezmembrările dreptului de proprietate, drepturi reale de garanție și sarcini	Referințe
NU SUNT	

**Anexa Nr. 1 La Partea I****Teren**

Nr cadastral	Suprafața (mp)*	Observații / Referințe
CAD: 192	9.537	

\* Suprafața este determinată în planul de proiecție Stereo 70.

## DETALII LINIARE IMOBIL

Geometria pentru acest imobil nu a fost sif.

**Date referitoare la teren**

Nr Crt	Categorie folosință	Intra vilan	Suprafața (mp)	Tarla	Parcelă	Nr. topo	Observații / Referințe
1	curți constructii	DA	9.537	-	-	-	

**Date referitoare la construcții**

Crt	Număr	Destinație construcție	Supraf. (mp)	Situație juridică	Observații / Referințe
A1.1	CAD: 192-C1	construcții industriale și edilitare	23	Cu acte	S. construită la sol:23 mp; BIROURI, CABINA PORTAR
A1.2	CAD: 192-C4	construcții industriale și edilitare	77	Cu acte	S. construită la sol:77 mp; DEPOZIT MATERIALE
A1.3	CAD: 192-C6	construcții industriale și edilitare	68	Cu acte	S. construită la sol:68 mp; DEPOZIT CARBURANTII
A1.4	CAD: 192-C10	construcții industriale și edilitare	96	Cu acte	S. construită la sol:96 mp; DEPOZIT FILLER
A1.5	CAD: 192-C11	construcții industriale și edilitare	107	Cu acte	S. construită la sol:107 mp; ATELIER MECANIC
A1.6	CAD: 192-C13	construcții industriale și edilitare	195	Cu acte	S. construită la sol:195 mp; ATELIER

Certific că prezentul extras corespunde cu pozițiile în vigoare din cartea funciară originală, păstrată de acest birou.

Prezentul extras de carte funciară este valabil la autentificarea de către notarul public a actelor juridice prin care se sting drepturile reale precum și pentru dezbateră succesiunilor, iar informațiile prezentate sunt susceptibile de orice modificare, în condițiile legii.

S-a achitat tariful de 20 RON, -Chitanța internă nr.25563/10-05-2018 în suma de 20, pentru serviciul de publicitate imobiliară cu codul nr. 272.

Data soluționării,

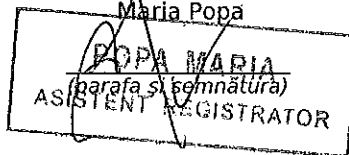
11-05-2018

Data eliberării,

/ /

Asistent Registrator,

Maria Popa



Referent,

16-05-2018



# PLAN DE AMPLASAMENT ȘI DELIMITARE A CORPULUI DE PROPRIETATE

(intravilan)

Scara 1:500

Județul ARGES

Unitatea administrativ-teritorială. Curtea de Argeș

Cod SIRUTA: 013622

Adresa corpului de proprietate:

Curtea de Argeș, str. Vasile Lupu, județul Argeș

Nr. cadastral al corpului de proprietate: ..... 1040

Numele și prenumele proprietarului:

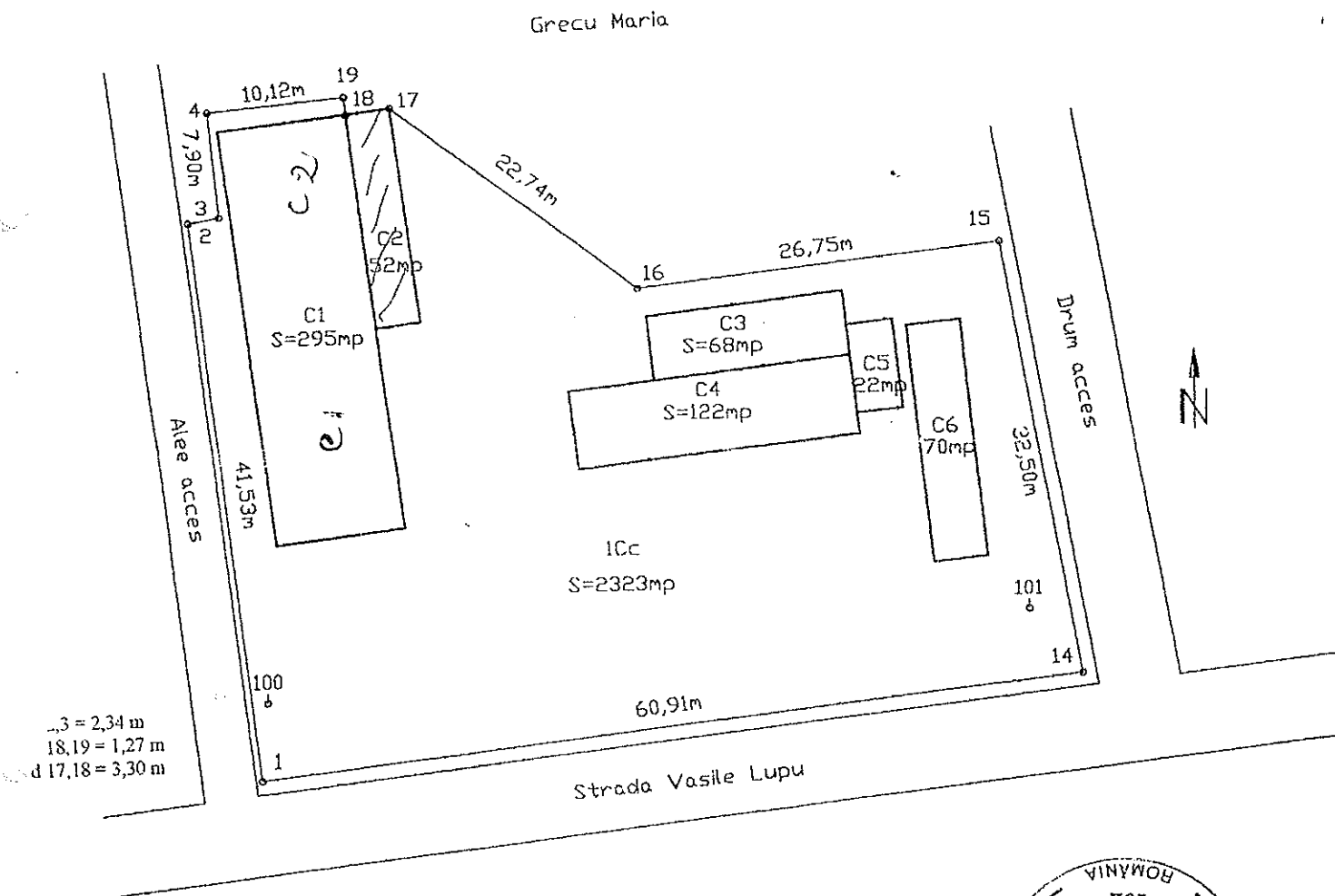
Consiliul Județean Argeș

Serviciul public de protecție al plantelor

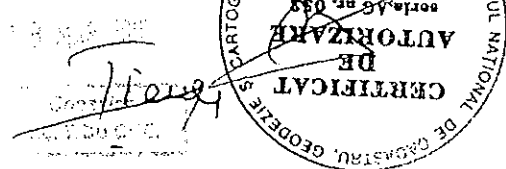
Sediul:

Pitești, str. Vasile Milea nr. 1

Județul: Argeș



4446



SISTEM DE PROIECȚIE: Arbitrar

Oficiul de Cadastru, Geodezie și Cartografie Argeș

Recepționat .....

Întocmit: Iordache Ion

Data: 07-03-2002



OFICIUL DE CADASTRU SI PUBLICITATE IMOBILIARA *Argeș*

Dosar nr. *3184* / *124.10.2005*

ÎNCHEIERE Nr. *3184*

Registrator *șef Radulescu Sorin*

Asistent - registrator *Neamtia Roxana Stefania*

Asupra cererii introduse de *Serviciul Public de Protecția Plantelor* domiciliat în *Ikești* privind *actul nr. 113/11* în cartea funciară, în baza *Hot. nr. 135/29.11.2005 și Hot. nr. 27/18.10.1999* în baza *art. 50 din Legea nr. 7/1996* cu modificările și completările ulterioare, văzând referatul asistentului - registrator, în sensul că nu există a prevedea la înscriere, fiind îndeplinite condițiile prevăzute la art.50 din Legea nr. 7/1996 cu modificările și completările ulterioare, tariful achitat în sumă de *25,00* lei, cu chitanța nr. *138782/2005*, pentru serviciul de publicitate imobiliară cu codul nr. *115*

DISPUNE:

Admiterea cererii, cu privire la imobilul *teren 2.323 mp carti constructii, intravilan* cartea funciară nr. *3660/H* a comunei/ orașului/ municipiului *C. de Argeș*, cu nr. cadastral *1040* proprietatea *Județului Argeș* de sub *1+1* și să se înscrie:

*dreptul de proprietate privată a județului Argeș și dreptul de administrare revizuită a Serviciului Public de Protecția Plantelor Argeș, Ikești*

Prezenta se va comunica *partilor*

Cu drept de plângere în termen de 15 zile de la comunicare, care se depune la oficiul de cadastru și publicitate imobiliară, se înscrie în cartea funciară și se soluționează de instanța competentă din circumscripția în care se află imobilul.

Data la data de *19.12.2005*

Registrator,  
**RADULESCU SORIN**  
REGISTRATOR ȘEF



Asistent - registrator,  
*Neamtia Roxana Stefania*



OFICIUL DE CADASTRU SI PUBLICITATE IMOBILIARA ..... *Arges*

Dosar nr. .... *3186/24.10.2005*

**ÎNCHEIERE Nr. .... *3186*.....**

Registrator *șef Rădulescu Sorin*

Asistent - registrator *Neamtu Ramona-Stefania*

Asupra cererii introduse de *Serviciul Public de Protecția Plantelor* domiciliat în *Pitești* privind *art. 50 din Legea nr. 71/1996* în cartea funciară, în baza

*Hot. 135/29.11.2005 Cons. Jud. Arges, resp. acordare primire 575/11.10.1999 art. 10 de Ma*  
*terul de cultura si in productie Subst. 571/10.1996 a Cons. Jud. Arges*  
Văzând referatul asistentului - registrator, în sensul că nu există a pledicla îns' cere, fiind îndeplinite condițiile prevăzute la art. 50 din Legea nr. 71/1996 cu modificările și completările ulterioare, tariful achitat în sumă de ..... *25* lei, cu chitanța nr. *138878/1.2005*, pentru serviciul de publicitate imobiliară cu codul nr. *2115*

**DISPUNE:**

Admiterea cererii, cu privire la imobilul *teren 1.086mp cu ati constructii, intravi. moșcata 0.159mp; inregistrat C-5 sup* înscris în cartea funciară nr. *139/14* a comunei/ orașului/ municipiului *Ciofringeni*, cu nr. cadastral *123* proprietatea *Judetului Arges* de sub *Art.* și să se înscrie:

*dreptul de proprietate privata a judetului Arges, si*  
*dreptul de administrare urzavodrea Serviciului*  
*Public de Protectia Plantelor Arges Pitești*

Prezenta se va comunica *partilor*

Cu drept de plângere în termen de 15 zile de la comunicare, care se depune la oficiul de cadastru și publicitate imobiliară, se înscrie în cartea funciară și se soluționează de instanța competentă din circumscripția în care se află imobilul.

Data la data de *19.12.2005*

Registrator,

**RĂDULESCU SORIN**  
REGISTRATOR ȘEF



Asistent - registrator,

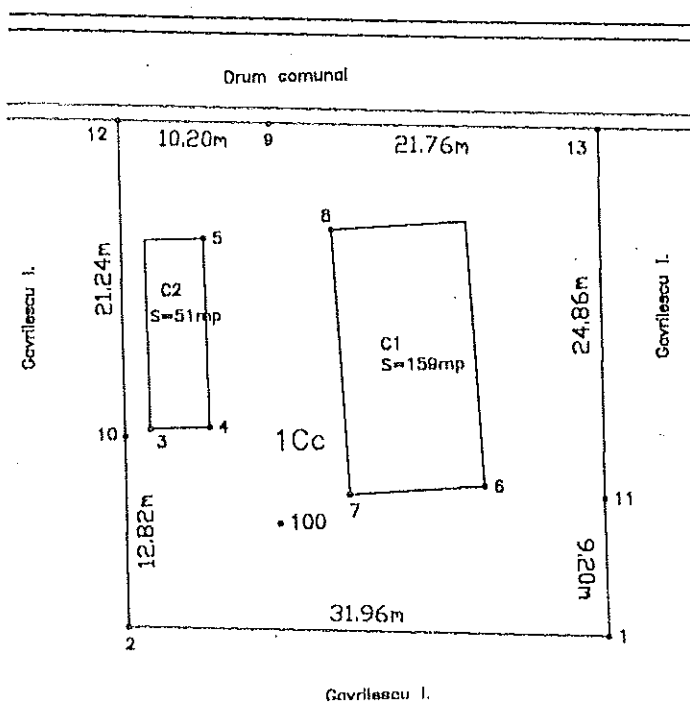
**NEAMTU RAMONA-STEFANIA**  
REGISTRATOR

# PLAN DE AMPLASAMENT ȘI DELIMITARE A CORPULUI DE PROPRIETATE

(Intravilan)  
Scara 1:500


Județul: ARGES  
Unitatea administrativ-teritorială. Ciofrângeni  
Cod SIRUTA: 015493  
Adresa corpului de proprietate:  
Com. Ciofrângeni  
Nr. cadastral al corpului de proprietate:.....

Numele și prenumele proprietarului:  
Serviciul Public de Protecția Plantelor  
Adresa:  
Pitești, str. Vasile Milea, Nr.1  
Județul: Argeș



O.N.C.G.C.  
OFICIUL JUDETEAN DE CADASTRU  
GEODEZIE ȘI CARTOGRAFIE ARGES  
nr. Inreg. 3367 Data 10.03.2003  
VERIFICAT ȘI RECEPTIONAT  
INSPECTOR DE SPECIALITATE

Inspector de specialitate  
ING. NEGRU GHEORGHE



S 1Cc = 1086 mp



SISTEM DE PROIECȚIE: Arbitrar

Oficiul de Cadastru, Geodezie și Cartografie Argeș  
Receptionat .....

Data: 04-03-2003

Întocmit: S.C. Experti Topo S.R.L.