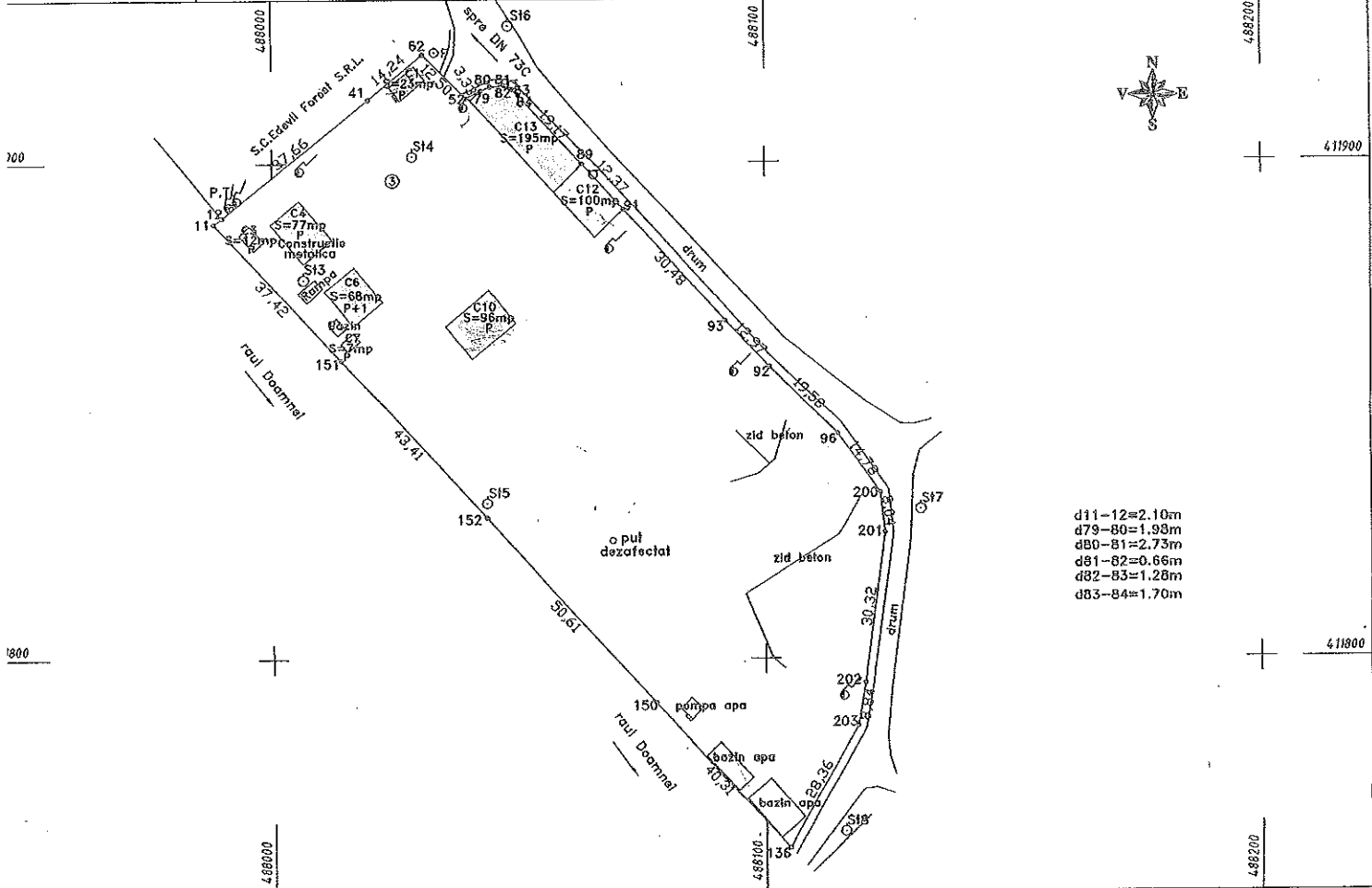


PLAN DE AMPLASAMENT SI DELIMITARE A CORPULUI DE PROPRIETATE
Scara 1:1000

Nr. cadastral	Suprafata masurata	Adresa imobilului:
192	9596 mp	Sediu District Domnesti, Intravilan
Cartea funciara nr.	193	UAT DOMNEȘTI, 016454



d11-12=2.10m
d79-80=1.98m
d80-81=2.73m
d81-82=0.66m
d82-83=1.28m
d83-84=1.70m

A. Date referitoare la teren

Nr. parcela	Categoria de folosinta	Suprafata (mp)	Valoare de impozitare (lei)	Mentii
1	CC	9596	28788	Teren imprejuiit cu gard din beton intre punctele 103-74-76-101, iar in rest limita este naturala.
Total		9596	28788	

B. Date referitoare la constructii

Cod Constr.	Suprafata construita la sol (mp)	Valoare de impozitare (lei)	Mentii
C1	23	6210	Suprafata desfasurata Birou cabina poarta = 23 mp
C3	12	960	Suprafata desfasurata WC = 12 mp (fara acte)
C4	77	15400	Suprafata desfasurata Depozit materiale = 77 mp
C6	68	40800	Suprafata desfasurata Depozit carburanti = 68 mp
C7	7	560	Suprafata desfasurata Rezervor apa = 7 mp (fara acte)
C10	96	28800	Suprafata desfasurata Depozit filter = 96 mp
C11	-	-	demolata
C12	100	30000	Suprafata desfasurata Atelier = 100 mp (fara acte)
C13	195	58500	Suprafata desfasurata Atelier = 195 mp
Total	685	101230	

**INVENTAR DE COORDONATE
SISTEM DE PROIECTIE "STEREO 70"**

Pct.	Nord(X)	Est(Y)
11	411887.837	487988.427
151	411860.358	488013.832
152	411820.421	488043.229
150	411791.129	488077.451
136	411761.628	488104.916
203	411786.392	488118.730
202	411795.111	488120.217
201	411825.151	488124.347
200	411833.137	488123.434
96	411845.147	488114.815
92	411858.904	488100.876
93	411868.215	488091.851
91	411890.578	488071.143
89	411899.707	488062.802
94	411913.771	488049.779
83	411914.902	488048.510
82	411915.541	488047.404
81	411915.714	488046.762
80	411915.410	488044.053
79	411914.637	488042.227
52	411913.126	488039.255
62	411921.886	488030.334
41	411912.893	488019.297
12	411889.049	487990.145

Suprafata din masuratori = 9596 mp
Suprafata din acte = 9537 mp

Executant
S.C. CONSULT TOPO PROIECT S.R.L.

CERTIFICAT DE AUTORIZARE
 Seria RO-AG-F, Nr. 0050
 BADIȚA M. MIHAELA - LIVIA
 S.C. CONSULT TOPO PROIECT S.R.L.
 A.N.C.P.I.

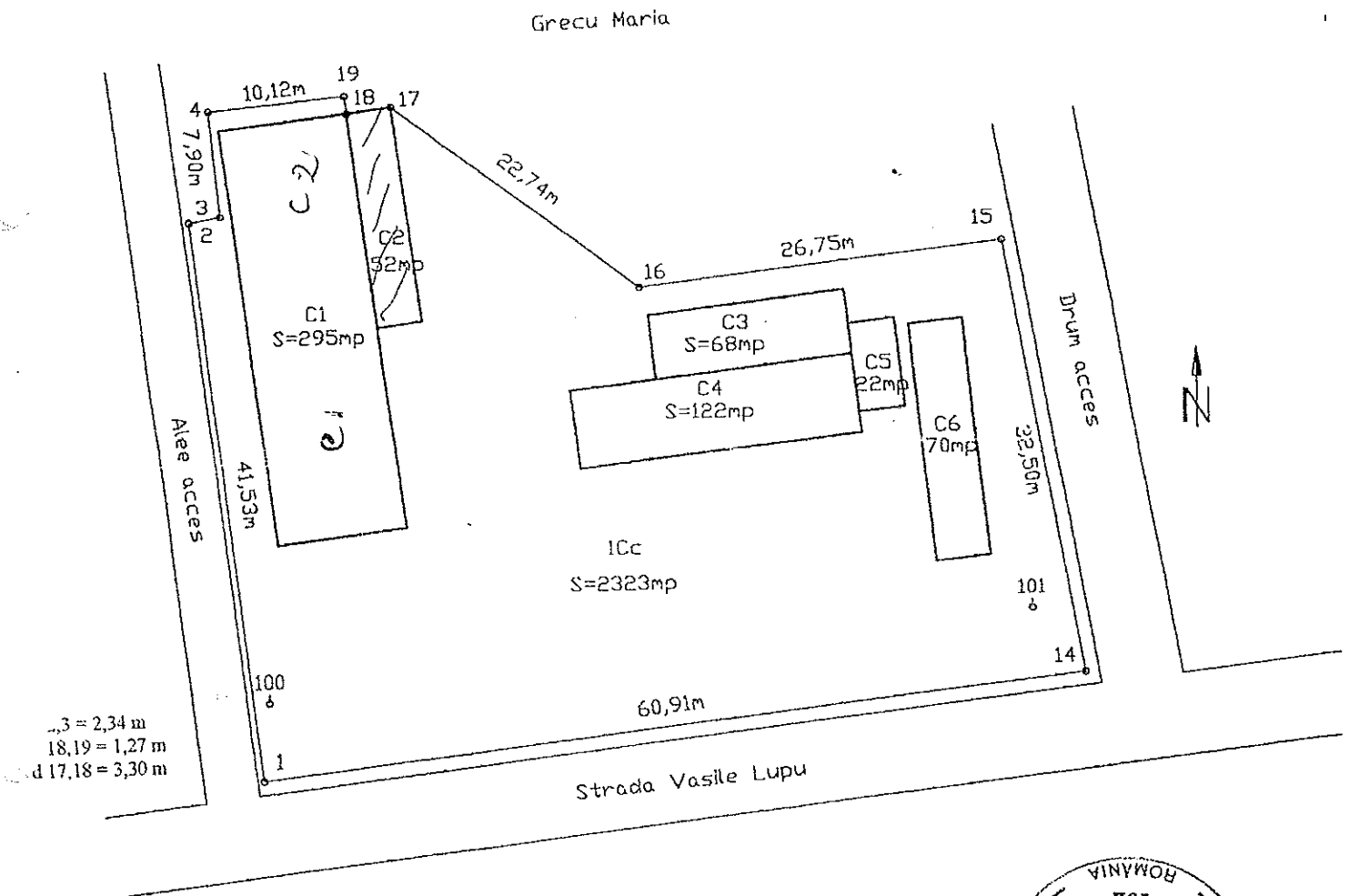
Data: 06.07.2011
Se confirma suprafata din masuratori si introducerea imobilului in baza de date

PLAN DE AMPLASAMENT ȘI DELIMITARE A CORPULUI DE PROPRIETATE

(intravilan)
Scara 1:500

Județul ARGES
Unitatea administrativ-teritorială. Curtea de Argeș
Cod SIRUTA: 013622
Adresa corpului de proprietate:
Curtea de Argeș, str. Vasile Lupu, județul Argeș
Nr. cadastral al corpului de proprietate:1040

Numele și prenumele proprietarului:
Consiliul Județean Argeș
Serviciul public de protecție al plantelor
Sediul:
Pitești, str. Vasile Milea nr. 1
Județul: Argeș



4446

[Handwritten signature]



SISTEM DE PROIECȚIE: Arbitrar

Oficiul de Cadastru, Geodezie și Cartografie Argeș
Recepționat

Întocmit: Iordache Ion

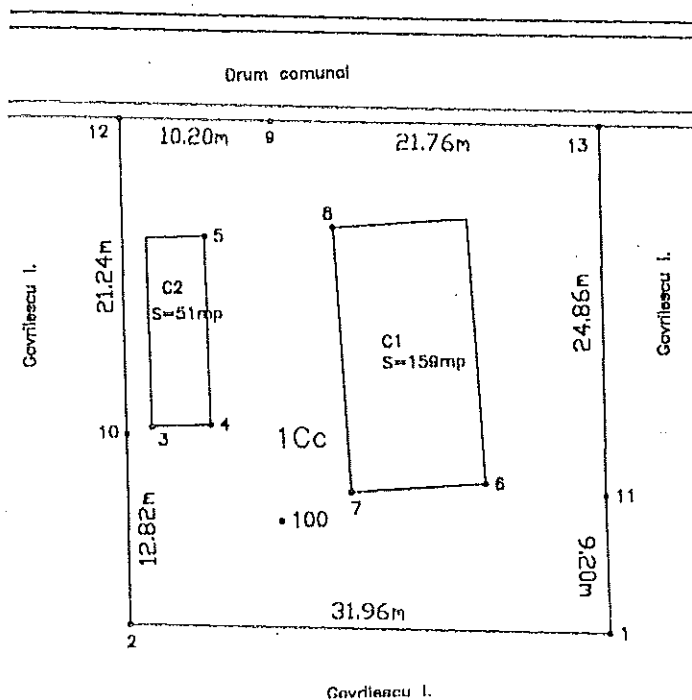
Data: 07-03-2002

PLAN DE AMPLASAMENT ȘI DELIMITARE A CORPULUI DE PROPRIETATE

(Intravilan)
Scara 1:500

Județul: ARGES
Unitatea administrativ-teritorială. Ciofrângeni
Cod SIRUTA: 015493
Adresa corpului de proprietate:
Com. Ciofrângeni
Nr. cadastral al corpului de proprietate:.....

Numele și prenumele proprietarului:
Serviciul Public de Protecția Plantelor
Adresa:
Pitești, str. Vasile Milea, Nr.1
Județul: Argeș



O.N.C.G.G.C.
OFICIUL JUDEȚEAN DE CADASTRU
GEODEZIE ȘI CARTOGRAFIE ARGES
nr. Inreg. 3367 Data 4-03-2003
VERIFICAT ȘI RECEPTIONAT
INSPECTOR DE SPECIALITATEA

Inspector de specialitate
Ing. NEGRU GHEORGHE



S 1Cc = 1086 mp



SISTEM DE PROIECȚIE: Arbitrar

Oficiul de Cadastru, Geodezie și Cartografie Argeș
Receptionat

Data: 04-03-2003

Întocmit: S.C. Experti Topo S.R.L.