




JUDEȚUL ARGHEȘ

CONSILIUL JUDEȚEAN ARGHEȘ

Pitești, Piața Vasile Milea Nr. 1, Cod poștal: 110053

Telefon: 0248.210.056 Fax: 0248.220.137

www.cjarges.ro



ROMÂNIA
JUDEȚUL ARGHEȘ
CONSILIUL JUDEȚEAN ARGHEȘ

07. SEP. 2018

Nr.

14315


Regia Autonomă Județeană de Drumuri Argeș RA

CĂTRE

Prin prezenta vă solicităm acordul privind darea în administrare Consiliului Local al Comunei Slobozia a porțiunii de drum județean DJ 702F pornind de la podul peste râul Dâmbovnic pe o lungime de 410 m, pentru o perioadă de 5 ani în vederea reabilitării.

Anexăm în copie solicitarea și Hotărârea Consiliului Local al Comunei Slobozia.

VICEPREȘEDINTE
ION MÎNZÎNĂ



DIRECTOR EXECUTIV

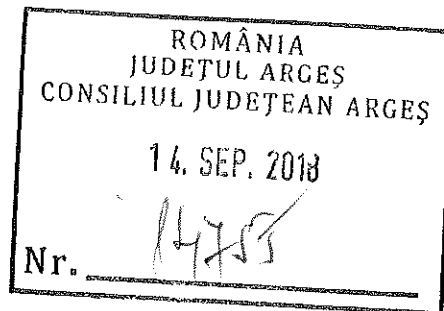
ALIN STOICEA

Intocmit
Mihai Barbu

**REGIA AUTONOMA JUDETEANA
DE DRUMURI ARGES R.A**

Tel/fax: 0248/217757

nr. 4229 / 14.09.2018




**CATRE,
CONSILIUL JUDETEAN ARGES**

Ca raspuns la adresa dumneavoastra nr.14315/7.09.2018 prin care ne solicitati acordul privind darea in administrarea Consiliului Local al comunei Slobozia, judetul Arges a unui sector in lungime de 410 m pornind din imediata vecinatate din drumul judetean DJ 702 F, va comunicam ca suntem de acord cu solicitarea dumneavoastra.

Cu consideratie!

DIRECTOR GENERAL

Alina Nicolau



DIRECTOR INFRASTRUCTURA

**RUTIERA
Ionel Iriciuc**

INTOCMIT

Pintilie Iuliana

**CONSILIUL LOCAL AL COMUNEI SLOBOZIA
JUDEȚUL ARGHEȘ
NR. 4954 / 30.08.2018**

ROMÂNIA
JUDEȚUL ARGHEȘ
CONSILIUL JUDEȚEAN ARGHEȘ

03. SEP. 2018

Nr. 13920


CĂTRE

CONSILIUL JUDEȚEAN ARGHEȘ

Vă înaintăm alăturat Hotărîrea nr. 24 din data 30.08.2018 a Consiliului Local Slobozia, Județul Argeș prin care se aprobă solicitarea de preluare în administrarea Consiliului Local al Comunei Slobozia, a porțiunii de drum județean DJ 702 F, de la Consiliul Județean Argeș, în vederea reabilitării.

Vă mulțumim pentru colaborare!

**PRIMAR,
Ec. FUNIE PETRE**



**SECRETAR,
ENACHE IOANA**

CONSILIUL LOCAL AL COMUNEI SLOBOZIA

JUDEȚUL ARGEȘ

HOTĂRÂREA NR. 27

Privind aprobarea solicitării preluării în administrarea Consiliului Local al Comunei Slobozia, a porțiunii de drum județean DJ 702 F, de la Consiliul Județean Argeș,

Consiliul local al Comunei Slobozia, Județul Argeș, întrunit în ședința ordinară din data de 30.08.2018

Având în vedere:

- Proiectul de hotărâre întocmit de executiv privind solicitarea preluării în administrarea Consiliului Local al Comunei Slobozia a porțiunii de drum județean DJ 702 F de la Consiliul Județean Argeș;

- Expunerea de motive înregistrată sub nr. 4884 / 28.08.2018 a Primarului Comunei Slobozia, Județul Argeș cu privire la solicitarea de preluare în administrarea Consiliului Local al Comunei Slobozia, a porțiunii de drum județean DJ 702 F de la Consiliul Județean Argeș, în vederea reabilitării;

Ținând seama de avizele favorabile ale celor trei Comisii de specialitate ale Consiliului Local Slobozia, Județul Argeș prin care acordă aviz favorabil proiectul de hotărâre privind aprobarea solicitării preluării în administrarea Consiliului Local al Comunei Slobozia, a porțiunii de drum județean DJ 702 F, de la Consiliul județean Argeș, în vederea reabilitării.

Luând în considerare faptul că imobilul ce face obiectul prezentei hotărâri face parte din domeniul public al Județului Argeș,

În baza art. 867-870 din Codul Civil privind dreptul de administrare, precum și art. 22 și art. 22¹ alin. 3 din O.G. nr. 43/1997 republicată, privind regimul drumurilor,

În temeiul dispozițiilor art. 36, alin. (2) lit. c) din Legea nr. 215/2001, privind administrația publică locală cu modificările și completările ulterioare,

HOTĂRĂȘTE:

Art. 1. Se aprobă solicitarea preluării în administrarea temporară a Consiliului Local al Comunei Slobozia, a porțiunii de drum județean DJ 702 F, de la Consiliul Județean Argeș, pe o distanță de 410 metri liniari, pornind de la podul de peste Râul Dâmbovnic, pentru o perioadă de 5 (cinci) ani, în vederea reabilitării.

Art. 2. Se împuternicește Primarul Comunei Slobozia, să reprezinte Consiliul Local Slobozia, pentru ducerea la îndeplinire a prezentei hotărâri.

Art. 3. Prezenta hotărâre va fi afișată pentru aducerea la cunoștința publică, comunicată Primarului Comunei Slobozia și înaintată Instituției Prefectului –Județul Argeș.

PREȘEDINTE DE ȘEDINȚĂ,

SARU ION



CONTRASEMNEAZĂ PENTRU

LEGALITATE,

SECRETAR

ENACHE IOANA

SLOBOZIA

30.08.2018



100056569404

Incheiere Nr. 4045 / 28-03-2018

**Oficiul de Cadastru și Publicitate Imobiliară ARGES
Biroul de Cadastru și Publicitate Imobiliară Costesti**

Dosarul nr. 4045 / 28-03-2018

INCHEIERE Nr. 4045**Registrator:** IULIU RADU BĂNICĂ**Asistent:** TINELA IONELA NEACSU

Asupra cererii introduse de JUDEȚUL ARGES domiciliat în Loc. Pitesti, Str Vasile Milea, Nr. 1, Jud. Arges privind Prima înregistrare a imobilelor/unitatilor individuale (u.i.) în cartea funciara, în baza:

- Act Normativ nr.447/16-05-2002 emis de GUVERNUL ROMANIEI;
- Act Normativ nr.782/10-09-2014 emis de GUVERNUL ROMANIEI;
- Act Administrativ nr.4873/27-03-2018 emis de CONSILIUL JUDETEAN ARGES;

fiind îndeplinite condițiile prevăzute la art. 29 din Legea cadastrului și a publicității imobiliare nr. 7/1996, republicată, cu modificările și completările ulterioare, tariful achitat în suma de 0 lei, cu documentul de plată:

pentru serviciul având codul 211

Văzând referatul asistentului registrator în sensul că nu există impedimente la înscriere

DISPUNE

Admiterea cererii cu privire la:

- imobilul cu nr. cadastral 81214
- se întabulează dreptul de PROPRIETATE mod dobândire lege în cota de 1/1 asupra A.1 în favoarea JUDEȚUL ARGES, domeniul public, sub B.1 din cartea funciara 81214 UAT Slobozia;

Prezenta se va comunica părților:

JUDEȚUL ARGES
ION ALEXANDRA

*) Cu drept de reexaminare în termen de 15 zile de la comunicare, care se depune la Biroul de Cadastru și Publicitate Imobiliară Costesti, se înscrie în cartea funciara și se soluționează de către registratorul-sef

Data soluționării,

02-04-2018

Registrator,

IULIU RADU BĂNICĂ

(parafa și semnătura)

Asistent Registrator,

TINELA IONELA NEACSU
ASISTENT REGISTRATOR
(parafa și semnătura)

*) Cu excepția situațiilor prevăzute la Art. 62 alin. (1) din Regulamentul de avizare, recepție și înscriere în evidențele de cadastru și carte funciara, aprobat prin ODG Nr. 700/2014.





Oficiul de Cadastru și Publicitate Imobiliară ARGES
Biroul de Cadastru și Publicitate Imobiliară Costesti

Nr. cerere	4045
Ziua	28
Luna	03
Anul	2018

EXTRAS DE CARTE FUNCİARĂ PENTRU INFORMARE

Carte Funciară Nr. 81214 Slobozia



A. Partea I. Descrierea imobilului

TEREN Intravilan

Adresa: Loc. Slobozia, Jud. Arges, DJ-702F, Km17+984 - Km 18+851

Nr. Crt	Nr. cadastral Nr. topografic	Suprafața* (mp)	Observații / Referințe
A1	81214	13.411	Teren neimprejmuit;

B. Partea II. Proprietari și acte

Înscrieri privitoare la dreptul de proprietate și alte drepturi reale	Referințe
4045 / 28/03/2018	
Act Normativ nr. 782, din 10/09/2014 emis de GUVERNUL ROMANIEI; Act Normativ nr. 447, din 16/05/2002 emis de GUVERNUL ROMANIEI; Act Administrativ nr. 4873, din 27/03/2018 emis de CONSILIUL JUDETEAN ARGES;	
B1	A1
Intabulare, drept de PROPRIETATE, dobandit prin Lege, cota actuala 1/1 1) JUDEȚUL ARGES, CIF:4229512, domeniul public	

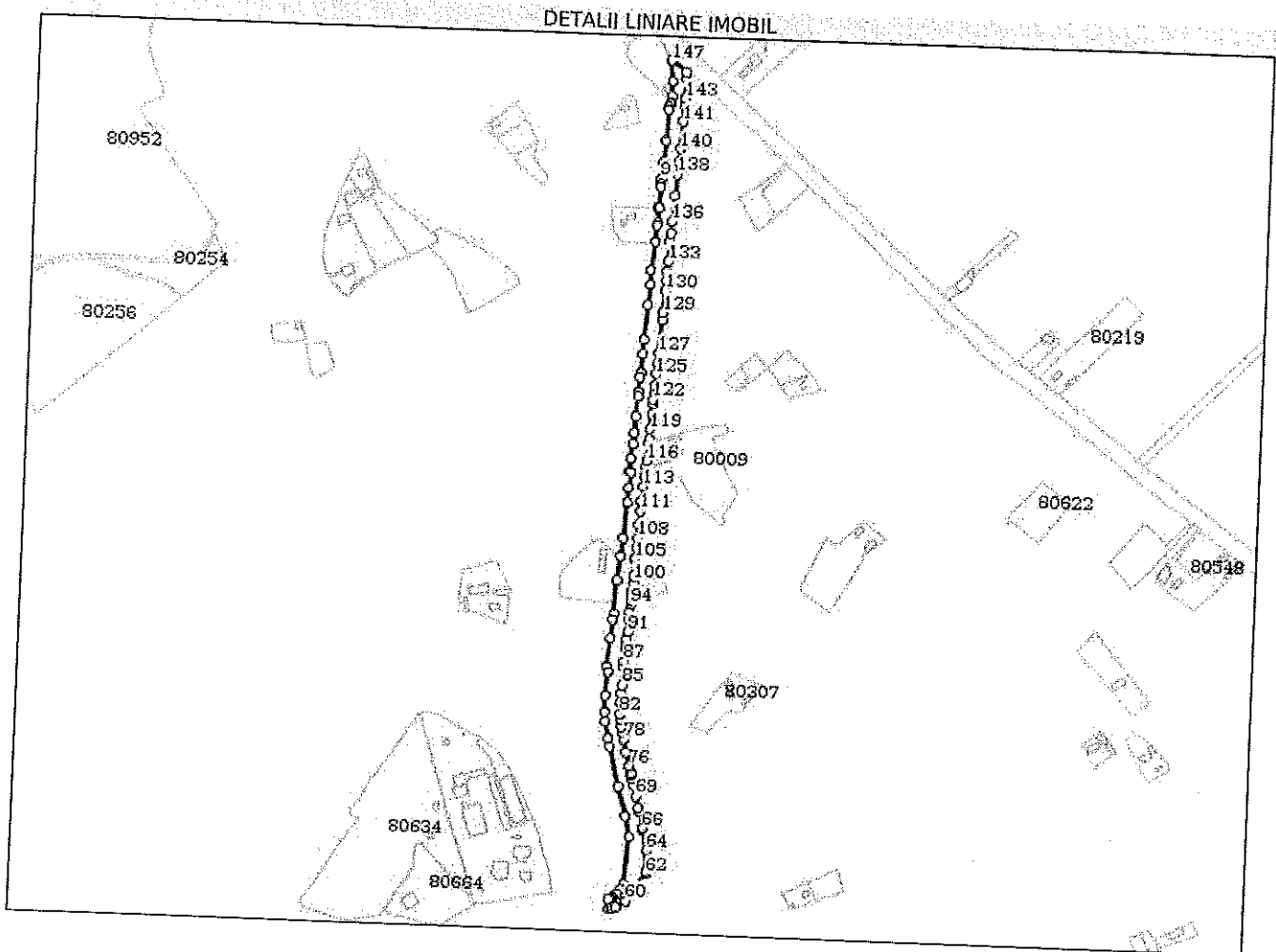
C. Partea III. SARCINI .

Inscrieri privind dezmembrămintele dreptului de proprietate, drepturi reale de garanție și sarcini	Referințe
NU SUNT	

Teren

Nr cadastral	Suprafața (mp)*	Observații / Referințe
81214	13.411	

* Suprafața este determinată în planul de proiecție Stereo 70.



Date referitoare la teren

Nr Crt	Categorie folosință	Intra vilan	Suprafața (mp)	Tarla	Parcelă	Nr. topo	Observații / Referințe
1	drum	DA	7.589	-	-	-	carosabil
2	drum	DA	2.938	-	-	-	zona siguranta
3	drum	DA	2.884	-	-	-	zona siguranta

Lungime Segmente

1) Valorile lungimilor segmentelor sunt obținute din proiecție în plan.

Punct început	Punct sfârșit	Lungime segment
1	2	14.481
4	5	3.289
7	8	17.843
10	11	2.439
13	14	0.627

Punct început	Punct sfârșit	Lungime segment
2	3	7.891
5	6	31.488
8	9	0.609
11	12	20.068
14	15	14.319

Punct început	Punct sfârșit	Lungime segment
3	4	3.697
6	7	20.916
9	10	5.124
12	13	1.408
15	16	2.727

Punct început	Punct sfârșit	Lungime segment	Punct început	Punct sfârșit	Lungime segment	Punct început	Punct sfârșit	Lungime segment
16	17	16.671	17	18	29.336	18	19	14.523
19	20	20.19	20	21	35.289	21	22	14.712
22	23	19.269	23	24	4.232	24	25	14.843
25	26	5.071	26	27	19.662	27	28	16.791
28	29	10.912	29	30	15.059	30	31	13.223
31	32	1.802	32	33	16.412	33	34	14.196
34	35	36.977	35	36	18.411	36	37	24.959
37	38	33.792	38	39	6.418	39	40	19.458
40	41	28.727	41	42	5.544	42	43	24.403
43	44	16.469	44	45	9.736	45	46	17.525
46	47	8.159	47	48	42.242	48	49	30.079
49	50	22.273	50	51	48.264	51	52	5.703
52	53	6.392	53	54	5.325	54	55	3.142
55	56	2.315	56	57	9.547	57	58	2.677
58	59	3.55	59	60	12.409	60	61	14.284
61	62	19.702	62	63	3.483	63	64	20.882
64	65	20.966	65	66	2.286	66	67	16.324
67	68	4.411	68	69	12.491	69	70	10.677
70	71	7.062	71	72	5.004	72	73	0.534
73	74	0.201	74	75	0.819	75	76	7.57
76	77	14.486	77	78	13.291	78	79	6.861
79	80	5.871	80	81	7.713	81	82	5.293
82	83	12.285	83	84	9.096	84	85	8.596
85	86	17.934	86	87	6.016	87	88	14.235
88	89	4.787	89	90	4.553	90	91	6.897
91	92	11.968	92	93	8.893	93	94	6.751
94	95	4.47	95	96	0.49	96	97	4.849
97	98	0.153	98	99	4.312	99	100	9.473
100	101	3.913	101	102	1.873	102	103	0.515
103	104	16.979	104	105	0.514	105	106	1.113
106	107	10.349	107	108	10.113	108	109	13.182
109	110	0.848	110	111	14.097	111	112	10.593
112	113	14.595	113	114	10.434	114	115	9.942
115	116	5.892	116	117	18.281	117	118	3.496
118	119	9.999	119	120	14.873	120	121	10.817
121	122	4.603	122	123	7.893	123	124	5.641
124	125	11.882	125	126	10.749	126	127	10.756
127	128	33.561	128	129	7.417	129	130	22.214
130	131	10.426	131	132	8.7	132	133	10.179
133	134	20.966	134	135	7.665	135	136	12.506
136	137	26.358	137	138	20.76	138	139	11.948
139	140	13.855	140	141	27.859	141	142	16.62
142	143	6.627	143	144	20.567	144	145	6.381
145	146	0.059	146	147	18.738	147	1	21.031

** Lungimile segmentelor sunt determinate în planul de proiecție Stereo 70 și sunt rotunjite la 1 milimetru.

*** Distanța dintre puncte este formată din segmente cumulate ce sunt mai mici decât valoarea 1 milimetru.

Carte Funciară Nr. 81214 Comuna/Oraș/Municipiu: Slobozia

Certific că prezentul extras corespunde cu pozițiile în vigoare din cartea funciară originală, păstrată de acest birou.
Prezentul extras de carte funciară este valabil la autentificarea de către notarul public a actelor juridice prin care se sting drepturile reale precum și pentru dezbateră succesiunilor, iar informațiile prezentate sunt susceptibile de orice modificare, în condițiile legii.
S-a achitat tariful de 0 RON, -, pentru serviciul de publicitate imobiliară cu codul nr. 211.

Data soluționării,

02-04-2018

Data eliberării,

/ /

03 APR 2018

Asistent Registrator,
TINELA IONELA NEACSU

(parafa și semnătura)

TINELA IONELA
NEACSU
ASISTENT REGISTRATOR

Referent,

FERARIU CĂTĂLIN MIHAI
(parafa și semnătura)
REFERENT

