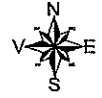
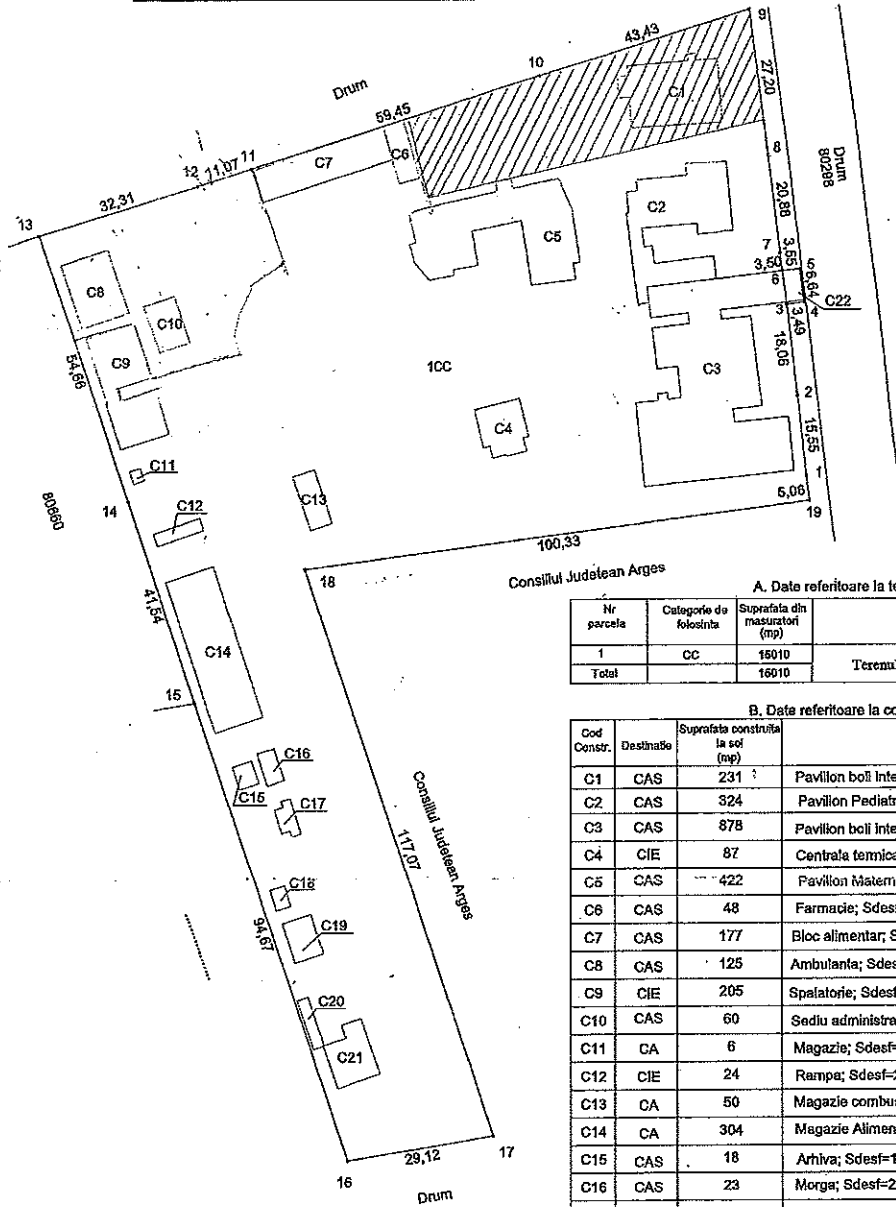


Plan de amplasament și delimitare a imobilului Scara 1:1000			
Nr. Cadastral	Suprafata masurata	Adresa imobilului: Com. Domnesti, SPITAL DR. TEJA PAPAHAJI, jud. Arges	
80208	15010mp		
Cartea funciara Nr.	80209	DOMNESTI	Intravilan



TEREN AN SUPRAFATA DE 1200 MP CE SE AA AN ADMINISTRARE: A.G.A.S.P.C. ARGES

Consiliul Județean Argeș

A. Date referitoare la teren

Nr. parcela	Categorie de folosinta	Suprafata din masuratori (mp)	Mentiiuni
1	CC	15010	
Total		15010	Terenul este împrejmuit cu gard

B. Date referitoare la constructii

Cod Constr.	Destinație	Suprafata construita la sol (mp)	Mentiiuni
C1	CAS	231	Pavilion boli Interne B; Sdesf=231mp
C2	CAS	324	Pavilion Pediatrie; Sdesf=324mp
C3	CAS	878	Pavilion boli Interne A; Sdesf=878mp
C4	CIE	87	Centrala termica; Sdesf=87mp
C5	CAS	422	Pavilion Maternitate; Sdesf=422mp
C6	CAS	48	Farmacie; Sdesf=48mp
C7	CAS	177	Bloc alimentar; Sdesf=177mp
C8	CAS	125	Ambulanta; Sdesf=125mp
C9	CIE	205	Spalatorie; Sdesf=205mp
C10	CAS	60	Sediu administrativ; Sdesf=60mp
C11	CA	6	Magazie; Sdesf=6mp
C12	CIE	24	Rampa; Sdesf=24mp
C13	CA	50	Magazie combustibil; Sdesf=50mp
C14	CA	304	Magazie Alimente; Sdesf=304mp
C15	CAS	18	Arhiva; Sdesf=18mp
C16	CAS	23	Morga; Sdesf=23mp
C17	CA	22	WC; Sdesf=22mp
C18	CA	12	Anexa; Sdesf=12mp
C19	CA	47	Anexa; Sdesf=47mp
C20	CA	23	Anexa; Sdesf=23mp
C21	CA	87	Garaje; Sdesf=87mp
C22	CA	21	Copertina intrare; Sdesf=21mp
Total		3194	

Suprafata totala masurata a imobilului=15010mp
Suprafata din act=15010mp

Executant: SC DATUM TOPO SURVEYS SRL


Inspector

Confirm executarea măsurătorilor la teren, corectitudinea întocmirii documentației cadastrale și corespondența acestuia cu realitatea în teren.

Confirm introducerea imobilului în baza de date integrată și atribuirea numărului cadastral

Semnatura și parafa

Data:.....



Data: 18.04.2018

Stampila BCPI