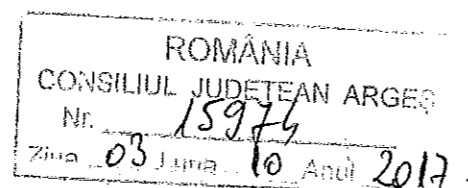


REGIA AUTONOMA JUDETEANA DE DRUMURI ARGES RA  
Pitesti, str. G Cosbuc, nr.40, jud.Arges

Nr. 4845/03.10.2017



Catre,

**Consiliul Judetean Arges**

Prin prezenta adresa, facem revenire la adresa noastra nr. 2005/09.05.2017 inregistrata la Consiliul Judetean Arges sub numarul 7170/09.05.2017 prin care va supuneam atentiei propunerea de restituire a unor cladiri si terenuri aflate in administrarea RAJD Arges RA si proprietate a CJ Arges . Motivul restituirii acestora catre autoritatea tutelara este neutilizarea lor de catre RAJD Arges RA si reducerea cheltuielii cu impozitele locale aferente.

Prin urmare, va rugam sa luati in considerare prezenta adresa si sa decideti in consecinta.

Conducerea executiva,

Dir General -

Dir Infrastructura Rutiera - Ionel Iriciuc

Dir Economic -


Alina Nicolau

Claudia Ghita



REGIA AUTONOMA JUDETEANA DE DRUMURI ARGES R.A  
Mun. Pitesti, str. George Cosbuc, nr. 40, jud. Arges  
J03/1091/2010  
CUI:RO 27648587

MR. 2005/09.05.2017



Catre,  
Consiliul Judetean Arges

PRIVIND PROPUNERILE DE RESTITUIRE A UNOR CLADIRI SI TERENURI AFLATE IN ADMINISTRAREA  
REGIEI AUTONOME JUDETENE DE DRUMURI ARGES R.A CATRE CONSILIUL JUDETEAN ARGES

Urmarea Hotararii Consiliului Judetean nr.158/25.08.2010 prin care s-a dispus infiintarea Regiei Autonome Judetene De Drumuri Arges R.A prin reorganizarea Directiei Generale De Drumuri Judetene Arges si in conformitate cu art.2 avand statut de persoana juridica romana de interes judetean care se organizeaza si functioneaza sub autoritatea Consiliului Judetean Arges, pe baza de gestiune economica si autonomie financiara, conform Legii 15/1990 privind reorganizarea unitatilor de stat ca regii autonome si regulamentului de organizare si functionare propriu.


Prin urmare, va rugam, sa analizati urmatoarele aspecte care au condus la formularea prezentei.

Pentru buna functionare a activitatii in cadrul districtelor apartinand RAJD Arges RA, prin Hotararea Consiliului Judetean Arges nr. 51/28.09.2012 au fost date in administrare imobile terenuri si constructii pentru a fi folosite pentru cazarea muncitorilor din districte, pentru depozitarea materialelor de lucru si a utilajelor folosite in desfasurarea lucrarilor.


Avand in vedere faptul ca in prezent aceste imobile cladiri si terenuri nu sunt utilizate de catre RAJD Arges RA in scopul pentru care au fost date in administrare, acestea fiind neutilizate, propunem predarea acestora catre Consiliul Judetean Arges in calitate de proprietar.

Mentionam faptul ca pentru RAJD Arges RA mentinerea acestor imobile in administrare inseamna o cheltuiala in plus, reprezentata de plata anuala a impozitelor si taxelor aferente, in valoare de 6000 lei.


In vederea celor mentionate, va depunem Anexa la prezenta, cu situatia imobilelor cladiri si terenuri aflate in administrarea RAJD Arges R.A.



Director Infrastructura Rutiera,  
Ionel Iriciuc



Director Economic,  
Claudia Ghita



TERENURI si CLADIRI DATE IN ADMINISTRARE REGIEI  
AUTONOME JUDETENE DE DRUMURI ARGES R.A.

Nr crt	Denumire localitate	Denumire obiectiv	Elemente de identificare		Valoare inventar(lei)	Nr Hot CJ ARGES	Observatii	Constatari privind folosinta efectiva
			Suprafata din acte	Suprafata din masuratori(cadastru)				
1	Bogati	Baraca lemn	Baraca -lemn Danias Bogati Sc=88mp	Nu are documentatie cadastrala	26900,00	Hot CJ Arges nr 51/28.09.2012	Teren suprafata din acte 500mp. Din masuratori 1548mp. Baraca se afla intr-o stare buna:Nu are carte funciara.	Locatie neutilizata
		Teren	Teren aferent district Bogati S=500 mp		3418,08			
2	Slobozia	Cladire canton	Canton Slobozia. Cladire din calupi tencuita.Acoperis cu placi azbociment; Sc=92,84mp	Canton Slobozia Sc=94mp	34900,00	Hot CJ Arges nr 51/28.09.2012	Carte funciara nr 80543.Cladiri in stare de degradare	Locatie neutilizata
		Garaj	Garaj magazine Slobozia-Cladire de beton, acoperis cu placi de beton; Sc=40mp	Garaj magazine Slobozia Sc=41mp	4000,00			
		Teren	Teren aferent district Slobozia S=1452 mp	Teren aferent district Slobozia S=1417 mp	8600,00			
3	Costesti	Teren	Teren aferent district Costesti S=2159 mp	teren aferent district Costesti S=2193 mp	46300,00	Hot CJ Arges nr 51/28.09.2012	Carte funciara nr 81088.Cladire in stare de degradare	Locatie neutilizata
		Baraca	Baraca-panouri lemn Costesti Zorile Sc=67mp	Baraca-panouri lemn Costesti Zorile Sc=67mp	1300,00			
1	Cimpulung	Cladire sediu	Sediu sectie Cimpulung-Cladire din zidarie, tencuita cu parter plus etaj. Acoperis din carton bituminat, Sc=220mp	Sediu sectie Cimpulung Sc=219mp	145600,00	Hot CJ Arges nr 51/28.09.2012	Nu are carte funciara .Teren diminuat prin retrocedare.Lipsa drum acces. Pierdut proces.Nu s-a definitivat cadastru. Cladire in stare de degradare	Locatie neutilizata
		Teren	Teren aferent District Cimpulung S=1460 mp	Teren aferent District Cimpulung-S=1094 mp	62646,04			

5	Curtea de Arges	Sediu	Cladire-sediu Curtea de Arges Cladire din zidarie, tencuita cu parter plus etaj, Acoperis din tabla ondulata, Sc=220mp	Cladire-sediu Curtea de Arges Sc=220mp	145200,00	Hot CJ Arges nr 51/28.09.2012	Carte funciara nr 83063.Cladiri in stare de degradare	locatie neutilizata
		Baraca lemn	Baraca-elemente tip ghiocel Curtea de Arges S=66mp	Baraca-elemente tip ghiocel Curtea de Arges S=66mp	900,00			
		Teren	Teren aferent district Curtea de Arges- S=2030mp	Teren aferent district Curtea de Arges- S=1963mp	130700,00			
6	Buzoiesti		Sediu district Buzoiesti Sc=233 mp	Sediu district Buzoiesti Sc=233 mp	126589,00	Hot CJ Arges nr 52/22.03.2013	Carte funciara nr 81081.Cladire in stare de degradare	Locatie utilizata
			Teren aferent district Buzoiesti; S=5251mp	Teren aferent district Buzoiesti; S=5251mp	49900,00			
TOTAL					786953,12			

Director Economic

GHITA CLAUDIA



Intocmit  
Compartiment Patrimoniu  
Florea Aurel

