

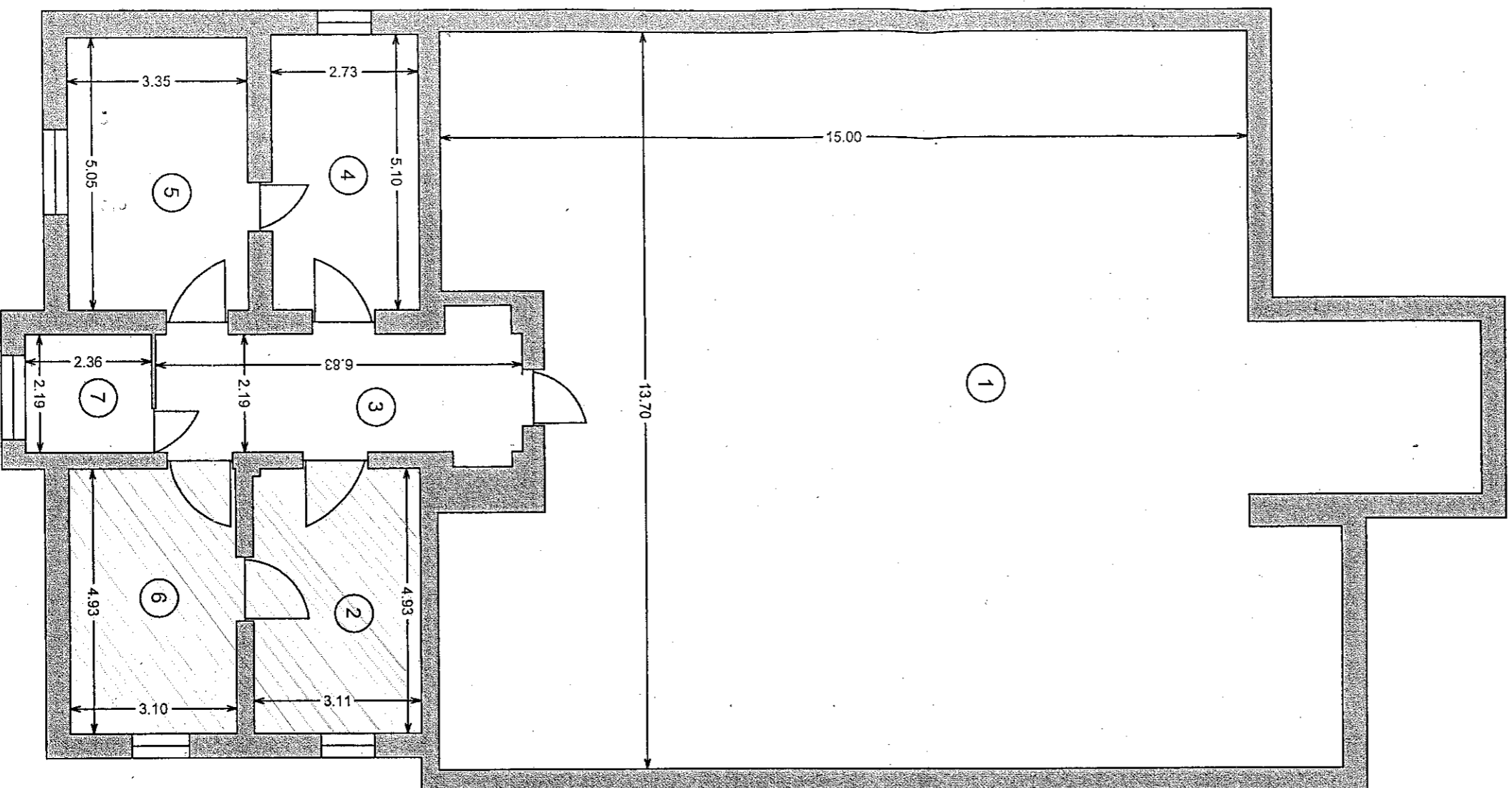
ANEXA 1

la hot.nr.

RELEVU ETAJ 1


Scara 1:100

Jud. Arges
 Unitatea administrativ-teritoriala: Campulung
 COD SIRUTA: 013490
 Adresa corpului de proprietate
 Campulung Muscel,
 Strada Fratii Golesti nr. 1



Numele si prenumele proprietarului:
 Consiliul Judetean Arges
 Sediul: Pitesti, Piata Vasile Milea nr. 1

Nr. Incepere	Denumire Incepere	Suprafata utila [mp]
1	POD LOCUIBIL	219,81
2	BIROU	15,69
3	HOL	17,05
4	BIROU	14,39
5	BIROU	17,38
6	BIROU	15,66
Suprafata Utila = 299,98mp		
7	CASA SCARIL	5,2
Suprafata Totala = 305,18mp		
Executanti,		Data
		20.04.2012
Receptional,		Data



RELEVÉU PARTER

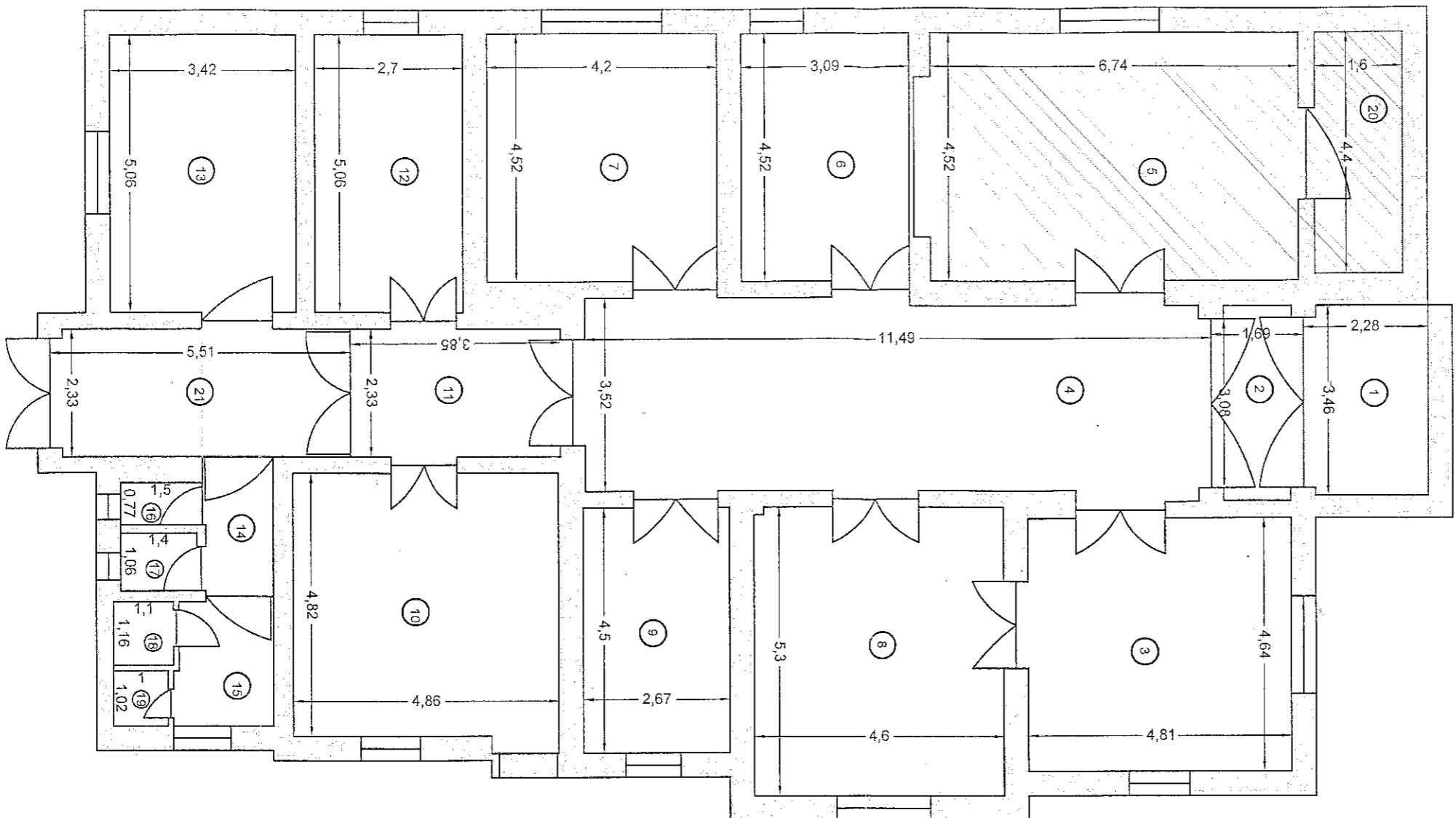
Scara 1:100

ANEXA 2

ca Hort. nr.


Jud. Arges
 Unitatea administrativ-teritoriala: Campulung
 COD SIRUTA: 013490
 Adresa corpului de proprietate
 Campulung Muscel,
 Strada Fratii Golesti nr. 1

Numele si prenumele proprietarului:
 Consiliul Judetean Arges
 Sediul: Pitesti, Piata Vasile Milea nr. 1



RECAPITULATIE

Nr. Incapere	Denumire Incapere	Suprafata utila
1	Hol 1	7.78
2	Hol 2	5.79
3	Birou 1	22.91
4	Hol 3	41.96
5	Birou	31.95
6	Birou	14.18
7	Birou	19.21
8	Birou	24.95
9	Birou	12.23
10	Birou	23.99
11	Hol 4	9.75
12	Birou	13.84
13	Birou	17.48
14	Hol 5	3.33
15	Hol 6	4.27
16	Grup sanitar	1.15
17	Grup sanitar	1.54
18	Grup sanitar	1.31
19	Grup sanitar	1.04
Suprafata utila		258.67
20	Balcon	7.29
21	Casa scarii	12.96
Suprafata totala		278.92mp
Executant,		Data: 20.04.2012



Receptionat,	Data
--------------	------