



UNIVERSITATEA BABEȘ-BOLYAI
BABEȘ-BOLYAI TUDOMÁNYEGYETEM
BABEȘ-BOLYAI UNIVERSITÁT
BABEȘ-BOLYAI UNIVERSITY
TRADITIO ET EXCELLENTIA



CONSILIUL
JUDEȚEAN
ARGEȘ



FACULTATEA DE GEOGRAFIE
Str. Clinicilor nr. 5-7
Cluj-Napoca, 400006
Tel: 0264-596116
Fax: 0264-597988
geogr@ubbcluj.ro
<https://geografie.ubbcluj.ro>

PLANUL DE AMENAJARE A TERITORIULUI JUDEȚEAN ARGEȘ

FORMA FINALĂ A PATJ ARGEȘ

VOLUMUL V - PARTEA A IV-A A P.A.T.J. ARGEȘ - PLANUL DE ACȚIUNE

PENTRU IMPLEMENTAREA PREVEDERILOR P.A.T.J. ARGEȘ - POLITICI PUBLICE

TERITORIALE, PROGRAME ȘI PROIECTE

Livrabil V. – PLANUL DE ACȚIUNE

TABEL DE RESPONSABILITĂȚI LIVRABIL V. PLANUL DE ACȚIUNE

DENUMIRE PROIECT	Elaborarea Planului de Amenajare a Teritoriului Județean (P.A.T.J.) Argeș	
ETAPA și FAZA PROIECT	FORMA FINALĂ A PATJ ARGEȘ	
ACHIZITOR	CONSILIUL JUDEȚEAN ARGEȘ Piața Vasile Milea, nr. 1, municipiul Pitești, Jud. Argeș	
RESPONSABIL PROIECT DIN PARTEA ACHIZITORULUI	Arh. Andreea Cosmina TACHE Arhitect Șef al Județului Argeș	
ȘEF PROIECT COMPLEX	NUME	SEMNĂTURĂ
	Șef lucr. dr. geogr.-urb. Ciprian MOLDOVAN Expert RUR, simbol B, C, C1, F1, F3, F5, G2, G9	
CONSULTANT ȘTIINȚIFIC	Acad. prof. univ. dr. geogr.-urb. BENEDEK Jozsef Expert RUR, simbol B, C, F1, F2, F3, F5, G2, G9	
ELABORATOR LIVRABIL	NUME	SEMNĂTURĂ
	Dr. econ.-urb. Marius CRISTEA Expert RUR, simbol F2, G4	
RESPONSABIL GIS	NUME	SEMNĂTURĂ
	Conf. univ. dr. geogr.-urb Titus-Cristian MAN Expert RUR, simbol B, C, C1, F1, F3, F5, G2, G9	
	Conf. univ. dr. Ioan FODOREAN	
	Dr. Iulia HĂRĂNGUȘ	
	Dr. Cosmina-Daniela URSU	
DATA	Mai 2026	

CUPRINS

LISTĂ FIGURI.....	4
I. METODOLOGIE DE ELABORARE	5
II. ETAPIZAREA/PRIORITIZAREA PROPUNERILOR.....	9
III. SURSE DE FINANȚARE	11
III.1. Principalele programe cu finanțare europeană.....	11
Programul Regional Sud-Muntenia 2021-2027	11
Planul de Redresare și Reziliență al României.....	15
Programul Transport 2021-2027	17
Programul Sănătate 2021-2027.....	18
Programul Dezvoltare Durabilă 2021-2027	19
Programul Incluziune și Demnitate Socială 2021-2027.....	20
Planul Național Strategic PAC 2023-2027.....	21
III.2. Principalele programe cu finanțare națională.....	22
Programul Național de Investiții Anghel Saligny	22
Programul național de construcții de interes public sau social derulat prin intermediul Companiei Naționale de Investiții "C.N.I."- S.A	22
Programele gestionate de Administrația Fondului pentru Mediu (AFM)	23
Fondul pentru Modernizare	23
Programul privind construcția de locuințe pentru tineri, destinate închirierii, derulat prin Agenția Națională pentru Locuințe (ANL).....	24
Timbrul Monumentelor Istorice (TMI)	24
Programul Național de Restaurare a Monumentelor Istorice (PNR)	24
Programul privind elaborarea și/sau actualizarea planurilor urbanistice generale și a regulamentelor locale de urbanism	25
Programul privind elaborarea hărților de risc natural pentru cutremure și alunecări de teren.....	25
Programul anual de acțiuni pentru proiectarea și execuția lucrărilor de intervenție pentru reducerea riscului seismic la construcțiile cu destinația de locuință multietajate, încadrate prin raport de expertiză tehnică în clasa I de risc seismic.....	25
Programul Național de Cadastru și Carte Funciară	25
IV. PORTOFOLIUL DE PROIECTE	26
ODT 1: Îmbunătățirea conectivității județului la infrastructura majoră și creșterea mobilității persoanelor, mărfurilor și a informațiilor în interiorul acestuia	26
ODT 2: Tranziția la neutralitate climatică a județului, gestionarea durabilă a resurselor naturale ale acestuia, reducerea poluării de orice fel și creșterea rezilienței în fața hazardelor	34
ODT 3: Trecerea la o economie județeană bazat pe o agricultură competitivă, industrii și sectoare de servicii cu valoare adăugată ridicată și care generează multe locuri de muncă bine plătite	45
ODT 4: Sprijinirea unei creșteri incluzive a județului, care să prevină fenomenele de sărăcie și excluziune de la educație, sănătate, servicii sociale, cultură și activități recreative	56
ODT 5: Consolidarea unei rețele de orașe și zone urbane funcționale care să acționeze ca poli de dezvoltare și centre de echilibru la nivelul rețelei de așezări	67
ODT 6: Consolidarea capacității de gestionare a activităților de amenajare a teritoriului și urbanism de la nivel județean.....	69

V. CONDIȚII ȘI RECOMANDĂRI DIN AVIZELE OBTINUTE PENTRU P.A.T.J.; OBLIGAȚII ȘI LINII DIRECTOARE CARE SE VOR PRELUA ȘI/SAU DETALIA ÎN P.U.G. ȘI P.U.Z. CE SE VOR ELABORA ULTERIOR PE TERITORIUL JUDEȚULUI ARGEȘ.....	73
AUTORITATEA AERONAUTICĂ CIVILĂ ROMÂNĂ – AACR - Aviz nr. 35331/09.12.2025	73
AUTORITATEA NAȚIONALĂ PENTRU ADMINISTRARE ȘI REGLEMENTARE ÎN COMUNICAȚII – ANCOM - Adresă nr. SC 7102/18.08.2025	74
DIRECȚIA JUDEȚEANĂ DE MEDIU ARGEȘ - Aviz nr. 12/31.03.2026.....	76
AUTORITATEA NAȚIONALĂ DE REGLEMENTARE ÎN DOMENIUL MINIER, PETROLIER ȘI AL STOCĂRII GEOLOGICE A DIOXIDULUI DE CARBON (ANRMPSG) - Aviz nr. 66/17.10.2025...	76
MINISTERUL DEZVOLTĂRII, LUCRĂRILOR PUBLICE ȘI ADMINISTRAȚIEI - MDLPA - CONDIȚII AVIZ NR. 40/2025/209133/26.11.2025.....	83
MINISTERUL CULTURII (MC) –CONDIȚII AVIZ NR. 22/U/2026.....	105
ROMSILVA DIRECȚIA SILVICĂ ARGEȘ - Punct de vedere nr. 6351/A.C./ 02.10.2025	106
DISTRIGAZ SUD REȚELE - Aviz nr. 87082-322106388/02.03.2026	106
INSPECTORATUL PENTRU SITUAȚII DE URGENȚĂ "CPT. PUICĂ NICOLAE" AL JUDEȚULUI ARGEȘ - Adresa nr. 1218079/ 21.10.2025	109
MINISTERUL AFACERILOR INTERNE - Aviz nr. 146782/07.11.2025	110
SERVICIUL DE TELECOMUNICAȚII SPECIALE - Aviz nr. 20060/07.10.2025	113
MINISTERUL TRANSPORTURILOR ȘI INFRASTRUCTURII - Aviz nr. 32/26.03.2026....	113
O.M.V. PETROM S.A. - Aviz nr. 1301/22.12.2025.....	117
SOCIETATEA NAȚIONALĂ DE GAZE NATURALE ROMGAZ S.A. - Aviz nr. 1338/21.01.2026.....	117
GARDA FORESTIERĂ PLOIEȘTI - Aviz nr. 12911/27.10.2025	120

LISTĂ FIGURI

Fig. 1. PDT 1.1. - ASIGURAREA CONECTĂRII JUDEȚULUI ARGEȘ LA CORIDOARELE MAJORE DETRANSPORT RUTIER ȘI FERVIAR.....	32
Fig. 2. PDT 1.2. - ASIGURAREA MOBILITĂȚII RUTIERE ÎN INTERIORUL JUDEȚULUI ARGEȘ.....	33
Fig. 3. REPREZENTAREA CARTOGRAFICĂ PENTRU PDT 1.3, 1.4 ȘI 1.5	33
Fig. 4. REPREZENTAREA CARTOGRAFICĂ PENTRU PDT 2.1, 2.3 ȘI 2.4.....	42
Fig. 5. PDT 2.2. REDUCEREA POLUĂRII APELOR ȘI CONSERVAREA REZERVELOR JUDEȚULUI	42
Fig. 6. PDT 2.5. MANAGEMENTUL INTEGRAT AL DEȘEURILOR ȘI ÎNCURAJAREA ECONOMIEI CIRCULARE	43
Fig. 7. PDT 2.6. STIMULAREA PRODUCȚIEI ȘI A CONSUMULUI DE ENERGIE REGENERABILĂ; EFICIENTIZAREA ENERGETICĂ	43
Fig. 8. PDT 2.7. PROTEJAREA PATRIMONIULUI NATURAL, CONSERVAREA BIODIVERSITĂȚII ȘI EXTINDEREA ZONELOR PLANTATE	44
Fig. 9. PDT 2.8. ADAPTAREA LA SCHIMBĂRILE CLIMATICE ȘI ÎNTĂRIREA CAPACITĂȚII DE PREVENIRE ȘI GESTIONARE A DEZASTRELOR.....	44
Fig. 10. REPREZENTAREA CARTOGRAFICĂ PENTRU PDT 3.1,3.2 ȘI 3.3.....	53
Fig. 11. REPREZENTAREA CARTOGRAFICĂ PENTRU PDT 3.4 (1)	54
Fig. 12. REPREZENTAREA RUTELOR CULTURALE DIN JUDEȚUL ARGEȘ.....	54
Fig. 13. REPREZENTAREA CARTOGRAFICĂ PENTRU PDT 3.4 (2)	55
Fig. 14. REPREZENTAREA CARTOGRAFICĂ PENTRU PDT 3.4 (3)	55
Fig. 15. PDT 4.1. ASIGURAREA INFRASTRUCTURII ADECVATE PENTRU ACTIVITĂȚII EDUCAȚIONALE ȘI DE TINERET.....	65
Fig. 16. PDT 4.2. ASIGURAREA INFRASTRUCTURII PENTRU SERVICII MEDICALE DE CALITATE	65
Fig. 17. PDT 4.3. ASIGURAREA INFRASTRUCTURII PENTRU SERVICII SOCIALE COMPLEXE ȘI DIVERSIFICATE (1)	65
Fig. 18. PDT 4.3. ASIGURAREA INFRASTRUCTURII PENTRU SERVICII SOCIALE COMPLEXE ȘI DIVERSIFICATE (2)	66
Fig. 19. PDT 4.4. ASIGURAREA INFRASTRUCTURII PENTRU ACTIVITĂȚI CULTURAL-SPORTIVE ȘI RECREATIVE (1)	66
Fig. 20. PDT 4.4. ASIGURAREA INFRASTRUCTURII PENTRU ACTIVITĂȚI CULTURAL-SPORTIVE ȘI RECREATIVE (2)	67
Fig. 21. REPREZENTAREA CARTOGRAFICĂ PENTRU ODT 5	69
Fig. 22. REPREZENTAREA CARTOGRAFICĂ PENTRU ODT 6	72
Fig. 23. RESURSELE DE SUBSOL DIN JUDEȚUL ARGEȘ ȘI PERIMETRE CU RESURSE CONCESIONATE	79
Fig. 24. DENSITATEA MINIMĂ FUNCȚIONALĂ A POPULAȚIEI ÎN INTRAVILAN (DMF).....	88

I. METODOLOGIE DE ELABORARE

Programul de măsuri cuprinde un set coerent și corelat de propuneri de dezvoltare/organizare a teritoriului, respectiv politici publice, programe și proiecte de investiții publice. Acest program însoțește Strategia de dezvoltare teritorială a județului și este alcătuit pe domenii-țintă și componentele acestora.

Strategia clasifică intervențiile programate pe perioada 2025-2035 pe mai multe niveluri:

- *Proiecte ale entităților de la nivel central (agenții și companii naționale etc.)*
- *Proiecte ale Consiliului Județean Argeș*
- *Proiecte ale autorităților publice din municipii, orașe și comune, respectiv ale asociațiilor de dezvoltare intercomunitară formate din acestea;*
- *Proiecte realizate în parteneriat public – privat*
- *Proiecte private*

Obiective de dezvoltare teritorială	Politici	Responsabili pentru implementarea propunerilor
ODT 1: Îmbunătățirea conectivității județului la infrastructura majoră și creșterea mobilității persoanelor, mărfurilor și a informațiilor în interiorul acestuia	PDT 1.1. Asigurarea conectării județului Argeș la coridoarele majore de transport rutier și feroviar	Ministerul Transporturilor și Infrastructurii (CNAIR, CNCF CFR)
	PDT 1.2. Asigurarea mobilității rutiere în interiorul județului Argeș	Consiliul Județean Argeș Primării
	PDT 1.3. Dezvoltarea infrastructurii județene pentru deplasări nemotorizate	Consiliul Județean Argeș Primării
	PDT 1.4. Încurajarea multi-și inter-modalității	Primării
	PDT 1.5. Asigurarea conectivității digitale a județului Argeș	Operatori privați de telecomunicații Primării
ODT 2: Tranziția la neutralitate climatică a județului, gestionarea durabilă a resurselor naturale ale acestuia,	PDT 2.1. Reducerea emisiilor de gaze cu efect de seră	APM Primării
	PDT 2.2. Reducerea poluării apelor și conservarea rezervelor județului	Operatori regionali de apă și apă uzată Primării

reducerea poluării de orice fel și creșterea rezilienței în fața hazardelor	PDT 2.3. Reducerea poluării și a degradării solurilor	Primării
	PDT 2.4. Reducerea poluării fonice	Primării
	PDT 2.5. Managementul integrat al deșeurilor și încurajarea economiei circulare	Consiliul Județean Argeș Primării Operatori privați de salubritate
	PDT 2.6. Stimularea producției și a consumului de energie regenerabilă; eficientizarea energetică	Primării Operatori privați
	PDT 2.7. Protejarea patrimoniului natural, conservarea biodiversității și extinderea zonelor plantate	ANANP Primării
	PDT 2.8. Adaptarea la schimbările climatice și întărirea capacității de prevenire și gestionare a dezastrelor	ANIF ABA Argeș-Vedea și Olt Primării ISU
ODT 3: Trecerea la o economie județeană bazat pe o agricultură competitivă, industrii și sectoare de servicii cu valoare/ adăugată ridicată și care generează multe locuri de muncă bine plătite	PDT 3.1. Încurajarea antreprenoriatului, precădere în rândul grupurilor vulnerabile	Primării Operatori privați
	PDT 3.2. Atragerea și retenția investitorilor străini, mai ales în sectoare cu valoare adăugată ridicată	Consiliul Județean Primării
	PDT 3.3. Sprijinirea competitivității și a rezilienței IMM-urilor locale	Operatori privați
	PDT 3.4. Valorificarea durabilă a potențialului turistic în scopul generării de bunăstare	Consiliul Județean Argeș Primării Operatori privați
ODT 4: Sprijinirea unei creșteri incluzive a județului, care să prevină fenomenele de sărăcie și excluziune de la educație, sănătate, servicii sociale, cultură și activități recreative	PDT 4.1. Asigurarea infrastructurii adecvate pentru activități educaționale și de tineret	Primării Consiliul Județean Argeș Universități
	PDT 4.2. Asigurarea infrastructurii pentru servicii medicale de calitate	Consiliul Județean Argeș Primării Unități medicale publice și private
	PDT 4.3. Asigurarea infrastructurii pentru servicii sociale complexe și diversificate	Consiliul Județean Argeș (DGASPC) Primării

		<i>Furnizori privați de servicii sociale</i>
	<i>PDT 4.4. Asigurarea infrastructurii pentru activități cultural-sportive și recreative</i>	<i>Consiliul Județean Primării</i>
ODT 5: Consolidarea unei rețele de orașe și zone urbane funcționale care să acționeze ca poli de dezvoltare și centre de echilibru la nivelul rețelei de așezări	<i>PDT 5.1. Consolidarea municipiului Pitești și a zonei sale metropolitane ca pol de creștere de importanță națională</i>	<i>Primării și Asociații de Dezvoltare Intercomunitară Operatori publici de transport și termoficare Asociații de proprietari</i>
	<i>PDT 5.2. Consolidarea orașelor din județ și a zonelor urbane funcționale ale acestora ca poli de echilibru ai rețelei de așezări din județ</i>	<i>Primării și Asociații de Dezvoltare Intercomunitară Operatori publici de transport și termoficare Asociații de proprietari</i>
ODT 6: Consolidarea capacității de gestionare a activităților de amenajare a teritoriului și urbanism de la nivel județean	<i>PDT 6.1. Finalizarea lucrărilor de înregistrare cadastrală a proprietăților</i>	<i>ANCPI Primării</i>
	<i>PDT 6.2. Elaborarea / actualizarea documentațiilor de amenajare a teritoriului și urbanism</i>	<i>Consiliul Județean Argeș Primării</i>
	<i>PDT 6.3. Elaborarea / actualizarea documentațiilor strategice</i>	<i>Consiliul Județean Argeș Primării</i>
	<i>PDT 6.4. Asigurarea logisticii pentru activitatea administrațiilor publice locale</i>	<i>Primării</i>
	<i>PDT 6.5. Digitalizarea activității de gestionare a dezvoltării teritoriale și implementarea soluțiilor GIS</i>	<i>Consiliul Județean Argeș Primării</i>

Planul de acțiuni a fost gândit pe structura viziunii, obiectivelor, politicilor și programelor deja trasate prin Strategia de Dezvoltare Teritorială din cadrul PATJ, iar principalele surse de documentare pentru acest livrabil au fost:

- *Strategia de dezvoltare durabilă a județului Argeș pentru perioada 2021-2027*
- *Alte strategii și planuri județene sectoriale (de ex. Planul Județean de Gestiune a Deșeurilor, master planurile de apă și apă uzată etc.)*

- *Strategiile de dezvoltare transmise de UAT-urile din județ*
- *Răspunsurile la solicitările scrise de propuneri de proiecte transmise către CJ Argeș, instituțiile din subordine, unitățile administrativ-teritoriale, instituțiile deconcentrate, administratorii publici și privați de infrastructură de afaceri, organizații private etc.*
 - *Propunerile primite pe durata grupurilor de lucru / evenimentelor de informare și consultare a publicului organizate pe durata elaborării Planului*
 - *Propunerile formulate de cetățeni pe durata sondajului de opinie realizat*
 - *Prevederile documentelor de planificare de la nivel național (de ex. Master Planul General de Transport al României etc.)*

II. ETAPIZAREA/PRIORITIZAREA PROPUNERILOR

Din punct de vedere al etapizării și prioritizării propunerilor, acestea se vor realiza în conformitate cu următoarele principii:

- **Gradul de maturitate:** Se va acorda prioritate acelor proiecte pentru care au fost deja realizate unele demersuri concrete, care pot merge de la pregătirea unei documentații tehnico-economice până la lansarea unei proceduri de achiziții publice în vederea execuției, în detrimentul celor care se află doar la stadiul de propunere/idee. În acest fel, proiectele incluse în acest livrabil au șanse sporite de a fi puse în practică până la orizontul anului 2035.
- **Disponibilitatea unei surse de finanțare externe și naționale:** Prioritate vor avea acele proiecte pentru care a fost identificată o sursă de finanțare din programe europene sau naționale care beneficiază de alocări generoase multianuale, în detrimentul celor care depind de posibilitățile financiare limitate ale administrațiilor locale din județ.
- **Urgența intervenției:** Vor fi considerate prioritare acele proiecte care contribuie la depășirea unor constrângeri teritoriale majore și care necesită intervenție imediată, în detrimentul celor care pot fi amânate fără a avea consecințe grave asupra dezvoltării județului. În categoria intervențiilor urgente intră cele care conduc la eliminarea sau reducerea impactului unor riscuri naturale și antropice, la asigurarea accesibilității și a furnizării serviciilor publice de bază în toate localitățile județului.
- **Impactul teritorial al investițiilor realizate:** Prioritate vor avea acele proiecte care vizează un teritoriu mai amplu sau un volum mai important de populație, în detrimentul celor care vizează o zonă punctuală, restrânsă, cu un număr mic de beneficiari. Acest criteriu avantajează proiectele implementate în parteneriat, de exemplu cele derulate prin asociații de dezvoltare intercomunitară sau pe cele duse la îndeplinire de către operatori regionali.
- **Complementaritatea cu alte strategii, programe și proiecte:** Vor avea prioritate acele intervenții care vin să completeze sau să potențeze investiții deja realizate în județ (de ex. completarea sistemului de management a deșeurilor, a sistemelor de apă și apă uzată, a unor culoare de mobilitate). O atenție deosebită se va acorda și proiectelor care sunt deja incluse în alte strategii asumate la nivel național (de ex. programe/planuri/strategii ale CNAIR, CFR, administrațiilor bazinale sau ale altor entități

guvernamentale), județean (Strategia de Dezvoltare Durabilă a județului) și local (strategii de dezvoltare locală).

III. SURSE DE FINANȚARE

III.1. Principalele programe cu finanțare europeană

Programul Regional Sud-Muntenia 2021-2027

Prioritățile și acțiunile finanțate din Program sunt:

Prioritatea	Acțiuni
<i>P.1. O regiune competitivă prin inovare, digitalizare și întreprinderi dinamice</i>	<p>Dezvoltarea capacității de CDI a organizațiilor publice de cercetare și a mediului de afaceri, cu implicarea autorităților și instituțiilor publice locale/centrale prin crearea și dezvoltarea infrastructurii, serviciilor și echipamentelor necesare relevante, precum și a proiectelor comune de cercetare între organizațiile de cercetare și întreprinderi, în vederea ridicării nivelului de maturitate tehnologică a proiectelor sau a validării viabilității comerciale a rezultatelor cercetării și elaborarea strategiei adecvate de comercializare</p> <p>Sprijinirea transferului tehnologic în beneficiul IMM-urilor în vederea preluării tehnologiilor avansate prin crearea și dezvoltarea (reabilitarea, modernizarea, extinderea) infrastructurii entităților de transfer tehnologic, dotarea acestora cu utilaje, echipamente, linii pilot, de testare, validare și certificare, tehnologii automatizate și digitale și realizarea/dezvoltarea de servicii necesare furnizării transferului tehnologic către IMM-uri;</p> <p>Investiții în activități de cercetare – inovare în IMM-uri (inclusiv microîntreprinderi) și achiziționare de servicii de transfer tehnologic pentru proiecte de inovare de produs, proces, servicii, inovare organizațională și de model de afaceri pentru creșterea nivelului de maturitate tehnologică în domeniile de specializare inteligentă, inclusiv prin proiecte comune de cercetare între întreprinderi mari și IMM-uri.</p> <p>Investiții în dezvoltarea infrastructurii, serviciilor și echipamentelor IT și a altor echipamente relevante și necesare, precum și achiziția, dezvoltarea, testarea și pilotarea soluțiilor și aplicațiilor digitale (PaaS, SaaS, etc).</p> <p>Sprijinirea microîntreprinderilor și IMM-urilor prin investiții în active corporale și necorporale, în activități specifice economiei circulare (ex. revalorificarea materiilor prime, materialelor și produselor, valorificarea deșeurilor și produselor secundare proprii prin simbioză industrială, etc), internaționalizării (ex. acces la servicii de intrare pe piețe internaționale/Piața Unică pentru identificare de oportunități de afaceri, parteneri și furnizare de asistență specializată pentru norme și reglementări, participarea la târguri și expoziții internaționale, investiții în adaptarea proceselor tehnologice de producție la sistemele de certificare și standardizare specifice piețelor de export, etc), certificării și omologării produselor și serviciilor, în vederea updatării tehnologice, ce va conduce la îmbunătățirea capacităților tehnice, industriale și organizaționale pentru dezvoltarea de produse și servicii; se vor finanța și activități de</p>

	<p>digitalizare a întreprinderilor, drept activități conexe, ca parte a unui proiect integrat;</p> <p>Promovarea antreprenoriatului prin înființarea, dezvoltarea și operaționalizarea incubatoarelor de afaceri și parcurilor industriale, inclusiv furnizarea de servicii specializate necesare dezvoltării companiilor găzduite (consultanță juridică, acces la finanțare, identificare de parteneri și cooperare, etc);</p> <p>Sprijinirea ecosistemului antreprenorial prin sprijinirea clusterelor și rețelelor de afaceri, inclusiv pentru dezvoltarea colaborării interregionale, internaționale și intersectoriale.</p> <p>Dezvoltarea competențelor și abilităților pentru specializare inteligentă, tranziție industrială, economie circulară și antreprenoriat la nivelul IMMurilor;</p> <p>Dezvoltarea competențelor și abilităților pentru specializare inteligentă, tranziție industrială, economie circulară și antreprenoriat la nivelul universităților și organizațiilor de CDI / autorităților publice;</p> <p>Dezvoltarea capacității administrative a actorilor implicați în elaborarea, implementarea, monitorizarea, evaluarea și revizuirea RIS3 și a MDA.</p>
<p>P.2. O regiune cu orașe prietenoase cu mediul</p>	<p>Investiții în clădirile publice, inclusiv în monumente istorice în vederea asigurării/îmbunătățirii eficienței energetice, inclusiv activități conexe (consolidarea în funcție de riscurile identificate, sistemele de prevenire a incendiilor, etc.) și măsuri pentru utilizarea surselor alternative de energie;</p> <p>Investiții în clădirile rezidențiale (inclusiv locuințe individuale și sociale) în vederea asigurării/îmbunătățirii eficienței energetice, inclusiv activități conexe (consolidarea în funcție de riscurile identificate, sistemele de prevenire a incendiilor, etc.) și măsuri pentru utilizarea surselor alternative de energie.</p> <p>Investiții ce au ca scop creșterea nivelului de siguranță la acțiuni seismice al clădirilor publice existente, încadrate în clasa de risc seismic I și clasa de risc seismic II.</p> <p>Realizarea/amenajarea de parcuri și grădini publice, inclusiv „parcuri de buzunar”, păduri urbane, grădini botanice, zone verzi existente care ar putea fi reabilitate ca și IVA.</p> <p>Sisteme durabile de drenaj la scară mică, inclusiv, dar fără a se limita la pavaje permeabile, acoperișuri și pereți verzi; câmpie mlăștinoasă, iazuri de retenție, zone umede construite folosind soluțiile bazate pe natură;</p> <p>Colectarea apei pluviale și realizarea de bazine de retenție sau alte forme de stocare a apei pentru furnizarea de servicii eco sistemice</p> <p>Amenajarea terenurilor slab utilizate sau abandonate prin aducerea terenului la starea inițială în vederea refacerii ecosistemului sub formă de spații verzi naturale și semi-naturale (păduri, tufișuri, pajiști, zone umede (mlăștini), lacuri și râuri/pâraie, zone stâncoase etc.)</p> <p>Împădurirea și reîmpădurirea zonelor expuse la alunecări de teren care înconjoară orașele și sunt localizate în intravilanul localităților</p> <p>Crearea de coridoare verzi – albastre prin reabilitarea, regularizarea, dragarea și amenajarea râurilor, lacurilor și canalelor, inclusiv a malurilor</p>

	<p>acestora în vederea utilizării durabile pentru pietoni, bicicliști, activități educaționale, etc și crearea spațiilor de biodiversitate.</p>
<p>P.3. O regiune cu mobilitate urbană durabilă</p>	<p>Înființarea, dezvoltarea și optimizarea sistemelor de transport public, inclusiv prin investiții în material rulant, mijloace de transport urban ecologice și infrastructura de transport necesară acestora (configurarea/modernizarea/lărgirea/reconfigurarea străzilor din orașe și din zona urbană funcțională, numai în măsura în care astfel de investiții sunt necesare pentru a asigura funcționalitatea proiectului integrat de mobilitate urbană sustenabilă) în vederea dezvoltării transportului public și implementării măsurilor de siguranță rutieră (pasarele pietonale, pasaje subterane/supraterane auto și pietonale, intervenții asupra sistemului de iluminat public și alte elemente conexe aferente traseului reabilitat, ce nu sunt elemente dominante ale proiectelor) pentru reducerea de CO2 și dezvoltarea sistemelor de management a mobilității urbane (sisteme de management a traficului, aplicații mobility as a service, sisteme park & ride și terminale intermodale pentru transportul public urban, etc).</p>
	<p>Înființarea, modernizarea, extinderea și dotarea infrastructurii pentru deplasări nemotorizate, inclusiv configurarea/modernizarea/lărgirea/reconfigurarea străzilor din orașe și din zona urbană funcțională, numai în măsura în care astfel de investiții sunt necesare pentru a asigura funcționalitatea proiectului integrat de mobilitate urbană sustenabilă, precum și intervenții asupra sistemului de iluminat public aferent traseului reabilitat, amenajarea de zone pietonale, introducerea de sisteme de bike-sharing, sisteme de monitorizare, etc.</p>
	<p>Achiziționarea de autobuze/microbuze pentru transport școlar.</p>
	<p>Dezvoltarea unor culoare de mobilitate urbană, inclusiv prin intervenții în depourile/ autobazele pentru transport public și infrastructura tehnică aferentă precum și pentru retehnologizarea lor.</p>
	<p>Dezvoltarea infrastructurii pentru combustibili alternativi, inclusiv infrastructură de producere de energie din surse regenerabile.</p>
<p>P.4. O regiune mai accesibilă</p>	<p>Investiții (reabilitare, modernizare, extindere) în rețeaua de drumuri județene care asigură conectivitatea directă sau indirectă cu rețeaua TEN-T de bază și extinsă, precum și măsuri pentru reducerea impacturilor semnificative asupra IVA și realizarea conectivității coridoarelor ecologice (doar acolo unde este relevant), realizarea/amenajarea/extinderea de piste de biciclete și dezvoltarea infrastructurii pentru combustibili alternativi de-a lungul drumurilor județene, realizarea de investiții suplimentare pentru protecția drumului respectiv față de efectele generate de condiții meteorologice extreme (de ex. realizarea de perdele forestiere, etc);</p>
	<p>Investiții (reabilitare, modernizare, extindere) pentru decongestionarea și fluidizarea traficului prin intervenții în infrastructura rutieră de drumuri județene care asigură conectivitatea directă sau indirectă cu rețeaua TEN-T de bază și extinsă, inclusiv în zona urbană (pasaje, noduri rutiere, extinderi la 4 benzi, variante ocolitoare, poduri, etc).</p>
<p>P.5. O regiune educată</p>	<p>Construirea/reabilitarea/modernizarea/consolidarea/extinderea/dotarea infrastructurii educaționale publice destinate educației pentru nivelul antepreșcolar și preșcolar (creșe, grădinițe)</p>

	<p>Construirea/reabilitarea/modernizarea/consolidarea/extinderea/dotarea infrastructurii educaționale publice și a campusurilor școlare pentru învățământul general obligatoriu public (învățământul primar și secundar, inclusiv asigurarea de spații pentru Programul Școală după Școală (SDS), liceal și postliceal, centre de excelență, palatele și cluburile copiilor, etc.)</p> <p>Construirea/reabilitarea/modernizarea/consolidarea/extinderea/dotarea unităților de învățământ publice și a campusurilor școlare publice pentru formarea profesională prin învățământ profesional și tehnic (școli profesionale), învățământ dual public</p> <p>Construirea/reabilitarea/modernizarea/consolidarea/extinderea și dotarea infrastructurii sportive și de artă asociate unităților de învățământ publice, inclusiv a centrelor de pregătire sportivă stabilite pe lângă școli sau instituții de învățământ publice</p> <p>Reabilitarea/ modernizarea/ dotarea infrastructurii aferente centrelor regionale de formare profesională a adulților</p> <p>Achiziționarea de autobuze/microbuze școlare pentru școlile din mediul rural, din localități greu accesibile și care se confruntă cu un declin al populației școlare.</p>
P.6. O regiune atractivă	<p>Protecția, conservarea și valorificarea durabilă a patrimoniului cultural prin activități de restaurare, consolidare, extindere, accesibilizare și dotare (pentru expunerea și protecția patrimoniului cultural imobil) a monumentelor istorice de categoria A, inclusiv servicii de digitizare/digitalizare în scop educativ, precum și activități de marketing și promovare turistică</p> <p>Investiții (reabilitare/modernizare/extindere și dotare) în clădiri destinate utilizării publice pentru activități culturale și recreative, cu scopul de a crea, îmbunătăți sau extinde serviciile publice de bază</p> <p>Construcția, reabilitarea, modernizarea, extinderea și dotarea infrastructurii de turism și/sau agrement</p> <p>Investiții de regenerare urbană (creare/modernizare/reabilitare/extindere/dotare) în spațiile destinate utilizării publice (parcuri, zone verzi de mici dimensiuni, piețe, scuaruri, piețe publice, locuri de joacă pentru copii, piețe agroalimentare, etc.) prin demolarea clădirilor/structurilor situate pe terenurile supuse intervențiilor, amenajarea spațiilor verzi (aducerea terenului la starea inițială; modelarea terenului; montarea elementelor constructive de tipul alei, foișoare, pergole, grilaje etc.; plantarea/gazonarea suprafețelor, inclusiv plantare arbori), precum și crearea de facilități pentru activități sportive și recreative de mici dimensiuni (ex. terenuri de sport, etc.), instalare rețele Wi-Fi, iluminat public și supraveghere video în spațiile publice, dotare cu mobilier urban (bănci, coșuri de gunoi, etc.). De asemenea, sunt eligibile ca activități conexe pe amplasamentul proiectului de regenerare urbană și înlocuirea și/sau racordarea la utilități publice, inclusiv realizare alei pietonale, trotuare, piste de biciclete, reabilitare/modernizare parcuri și căi de acces, modernizarea străzilor urbane adiacente terenurilor supuse intervențiilor (în situații excepționale, numai în măsura în care astfel de investiții sunt necesare</p>

pentru a asigura funcționalitatea proiectului integrat de regenerare urbană)

Elaborare/actualizare SIDU

Planul de Redresare și Reziliență al României

Obiectivul general al PNRR al României este corelat în mod direct cu **Obiectivul general al Mecanismului de Redresare și Reziliență**, așa cum este inclus în Regulamentul 2021/241 al Parlamentului European și al Consiliului, din 12 februarie 2021, art.4. Astfel, **obiectivul general al PNRR al României** este dezvoltarea României prin realizarea unor programe și proiecte esențiale, care să sprijine reziliența, nivelul de pregătire pentru situații de criză, capacitatea de adaptare și potențialul de creștere, prin reforme majore și investiții cheie cu fonduri din Mecanismul de Redresare și Reziliență.

Obiectivul specific al PNRR este și el corelat cu cel al mecanismului, detaliat în Regulament, și anume de a atrage fondurile puse la dispoziție de Uniunea Europeană prin NextGenerationEU în vederea atingerii jaloanelor și a țintelor în materie de reforme și investiții.

PNRR al României este structurat pe 15 componente care acoperă toți cei 6 piloni prevăzuți prin Regulament.

Piloni	Componente
I. Tranziția verde	C.1. Managementul apei
	C.2. Păduri și protecția biodiversității
	C.3. Managementul deșeurilor
	C.4. Transport sustenabil
	C.5. Valul Renovării
	C.6. Energie
II. Transformare digitală	C.7. Transformare digitală
III. Creștere inteligentă, sustenabilă și favorabilă incluziunii	C.8. Reforma fiscală și reforma sistemului de pensii
	C.9. Suport pentru sectorul privat, cercetare, dezvoltare și inovare
IV. Coeziune socială și teritorială	C.10. Fondul local
	C.11. Turism și cultură
V. Sănătate, precum și reziliență economică, socială și instituțională	C.12. Sănătate
	C.13. Reforme sociale
	C.14. Bună guvernanță
VI. Politici pentru noua generație	C.15. Educație

Programul propune finanțarea următoarele tipuri de investiții relevante pentru dezvoltarea urbană:

- Proiecte de mobilitate urbană verde (autobuze electrice, piste pentru biciclete, benzi dedicate, stații de încărcare), de digitalizare
 - Program de locuințe sociale și pentru tineri
 - Construirea de rețele de apă și de canalizare în localități cu peste 2000 de locuitori
 - Reabilitarea energetică a blocurilor și a clădirilor publice
 - Implementarea de programe de studiu în sistem dual; construcția de școli neutre energetic; achiziționarea de microbuze verzi pentru transportul elevilor; dotarea cu mobilier a sălilor de clasă; achiziționarea de SMART Lab-uri pentru școli și licee; dotarea laboratoarelor de informatică din școli și asigurarea resurselor pentru învățarea în format virtual; construcția de creșe
 - Extinderea și renovarea spitalelor; construirea/renovarea și dotarea centrelor medicale comunitare; dotarea cabinetelor de medicină de familie; dotarea secțiilor de terapie intensivă pentru nou-născuți
 - Înființarea de centre de zi pentru prevenirea abandonului familial; implementarea venitului minim de incluziune; sistem de tichete pentru formalizarea muncii
 - Dezvoltarea și marcarea de rute/trasee culturale; certificarea destinațiilor turistice verzi; construcția și reabilitarea de muzee
 - Împăduriri, refacerea habitatelor naturale și actualizarea planurilor de management ale siturilor Natura 2000
 - Dezvoltarea, completarea și modernizarea sistemelor de management integrat al deșeurilor municipale; dezvoltarea capacităților tehnice și a competențelor în materie de economie circulară și de climă la nivelul instituțiilor publice locale
 - Finanțarea de biblioteci ca HUB-uri de învățare și dezvoltare de aptitudini digitale pe tot parcursul vieții; instruirea digitală a funcționarilor publici
 - Finanțări pentru digitalizarea IMM-urilor, ajutarea acestora în procesul de listare la bursă
- Componenta 10 a PNRR, denumită "Fondul Local" are ca obiective:
- O1. Asigurarea cadrului necesar pentru dezvoltarea durabilă a localităților din România prin investiții în infrastructura locală care vor susține reziliența și tranziția verde a zonelor urbane și rurale, precum și reducerea disparităților teritoriale la nivel regional, intra-regional și intra-județean.
 - O2. Asigurarea cadrului pentru reformarea și digitalizarea instrumentelor de planificare teritorială și urbană la nivelul autorităților publice locale.

Tipurile de investiții care vor fi finanțate în cadrul Componentei nr. 10 sunt:

- I1. Mobilitatea urbană durabilă (intervenție susținută de reforma R1. Crearea cadrului pentru mobilitate urbană durabilă):
 - I1.1. Înnoirea parcului de vehicule destinate transportului public (achiziția de vehicule nepoluante);*
 - I1.2. Asigurarea infrastructurii pentru transportul verde – ITS/alte infrastructuri TIC;*
 - I1.3. Asigurarea infrastructurii pentru transportul verde – puncte de reîncărcare vehicule electrice;*
 - I1.4. Asigurarea infrastructurii pentru transportul verde – infrastructurii pentru biciclete la nivel local/metropolitan.*
- I2. Construirea de locuințe pentru tineri și pentru specialiști din sănătate și învățământ (intervenție susținută de reforma R4. Îmbunătățirea calității locuirii)
- I3. Reabilitare moderată a clădirilor publice pentru a îmbunătăți furnizarea de servicii publice de către unitățile administrativ-teritoriale, intervenție susținută de reformele R2. Crearea cadrului de politici pentru o transformare urbană durabilă și de R3. Crearea cadrului de politici pentru o transformare rurală durabilă: instituirea consorțiilor administrative în zone rurale funcționale
- I4. Elaborarea / actualizarea în format GIS a documentelor de amenajare a teritoriului și de urbanism (intervenție susținută de reforma R5. Dezvoltarea sistemului de planificare - Codul Amenajării Teritoriului, Urbanismului și Construcțiilor)

Programul Transport 2021-2027

Obiectivul general al PT 2021-2027 constă în realizarea investițiilor ce răspund nevoilor de dezvoltare ale României, identificate în Acordul de Parteneriat 2021-2027, în concordanță cu Recomandările specifice de țară, dar și cu strategia dezvoltată de România pentru recuperarea în mod sustenabil a decalajelor de dezvoltare a infrastructurii de transport, respectiv Programul investițional pentru dezvoltarea infrastructurii de transport pe perioada 2021-2030, ce reprezintă strategia actualizată de implementare a Master Planului General de Transport al României.

Prioritățile și acțiunile finanțate de Program:

Priorități

Acțiuni

P.1. Îmbunătățirea conectivității primare rutiere	Construcția/modernizarea rețelei rutiere TEN-T (finalizarea proiectelor fazate din perioada 2014-2020 precum și a proiectelor prioritizate pentru finalizarea rețelei primare a României situate pe rețeaua TEN-T Centrală și TEN-T Globale; Lucrări de modernizare aa coridoarelor rețelei TEN-T Centrale
P.2. Îmbunătățirea conectivității secundare rutiere	Construcția/modernizarea secțiunilor de infrastructură rutieră secundară a României, respectiv: infrastructuri de mare viteză, drumuri naționale de înaltă calitate și variante ocolitoare la nivel de drum național, situate pe rețeaua TEN-T
P.3. Creșterea siguranței rutiere	Operațiuni care să contribuie la îmbunătățirea siguranței circulației rutiere, reducerea numărului de accidente rutiere, precum și minimizarea efectelor economice cauzate de aceste accidente
P.4. Creșterea eficienței căilor ferate române	Studii privind implementarea unui traseu feroviar de mare viteză care are ca obiectiv general legarea Bucureștiului de restul rețelei feroviare de mare viteză din Europa
P.5. Creșterea atractivității transportului feroviar de călători	Înnoirea parcului de material rulant pentru călători Sisteme informatice aferente transportului public
P.6. Dezvoltarea mobilității sustenabile în nodurile urbane	Dezvoltarea/modernizarea infrastructurii destinate transportului feroviar metropolitan Achiziția de material rulant sustenabil pentru serviciile feroviare de transport metropolitan
P.7. Dezvoltarea transportului naval și multimodal	Dezvoltarea facilităților multimodale pentru transportul de pasageri cu metroul/trenul metropolitan Dezvoltarea terminalelor intermodale feroviar/rutier;dezvoltarea de centre logistice multimodale; Investiții în infrastructura de acces la centrele logistice multimodale

Programul Sănătate 2021-2027

Programul Sănătate (PS) este un program multifond (finanțare FSE+ și FEDR), cu o alocare totală de 5,88 mld. euro, care vine în continuarea eforturilor bugetului de stat și a

bugetelor locale în sprijinirea implementării Strategiei Naționale de Sănătate 2023-2030, prin finanțarea de investiții atât în asistența prespitalicească și spitalicească, cât și în reziliența sistemului de sănătate, în prin/cipal în: diagnostic și tratament cancer, transplant, controlul bolilor transmisibile (inclusiv infecții asociate asistenței medicale), sistemul național de transfuzii etc. Programul va sprijini, de asemenea, intervenții care vizează dezvoltarea de soluții de cercetare și inovare în domeniul medical și dezvoltarea și utilizarea tehnologiilor digitale pentru facilitarea accesului la informație și educație

Prioritățile finanțate de Program:

- Prioritatea 1: Creșterea calității serviciilor de asistență medicală primară, comunitară, a serviciilor oferite în regim ambulatoriu și îmbunătățirea și consolidarea serviciilor preventive – prioritate multifond;
- Prioritatea 2: Servicii de reabilitare, paliativă și spitalizări pentru boli cronice adaptate fenomenului demografic de îmbătrânire a populației, impactului dizabilității și profilului de morbiditate – prioritate multifond;
- Prioritatea 3: Creșterea eficacității și rezilienței sistemului medical în domenii critice, de importanță strategică cu impact transversal asupra serviciilor medicale și asupra stării de sănătate – prioritate multifond;
- Prioritatea 4: Investiții în infrastructuri spitalicești – prioritate monofond;
- Prioritatea 5: Abordări inovative în cercetarea din domeniul medical – prioritate monofond;
- Prioritatea 6: Digitalizarea sistemului medical – prioritate monofond;
- Prioritatea 6: Digitalizarea sistemului medical – prioritate monofond.

Programul Dezvoltare Durabilă 2021-2027

Programul va contribui la adaptarea la schimbările climatice prin creșterea eficienței energetice și dezvoltarea sistemelor inteligente de energie, a soluțiilor de stocare și a sistemului energetic, dar și la îmbunătățirea infrastructurii de apă și apă uzată; economia circulară; conservarea biodiversității; calitatea aerului; decontaminarea siturilor poluate.

Prioritățile și activitățile finanțate de Program:

Priorități

Acțiuni

<p>P.1. Dezvoltarea infrastructurii de apă și apă uzată și tranziția la o economie circulară</p>	<ul style="list-style-type: none"> • Investiții în sectorul apei și apei uzate, pentru a îndeplini cerințele directivelor de mediu (FEDR+FC); • Gestionarea eficientă a deșeurilor în vederea accelerării tranziției spre economia circulară, pentru a îndeplini cerințele directivelor de mediu (FC)
<p>P.2. Protecția mediului prin conservarea biodiversității, asigurarea calității aerului și remediere a siturilor contaminate</p>	<ul style="list-style-type: none"> • Conservarea biodiversității pentru a îndeplini cerințele directivelor de mediu; • Îmbunătățirea monitorizării calității aerului pentru îndeplinirea cerințelor de monitorizare și reducere a emisiilor rezultate din directive; • Investigarea preliminară și detaliată a siturilor contaminate.
<p>P.3. Promovarea adaptării la schimbările climatice și managementul riscurilor</p>	<ul style="list-style-type: none"> • Managementul principalelor tipuri de risc identificate în PNMRD; • Îmbunătățirea sistemului de răspuns la risc.
<p>P.4. Promovarea eficienței energetice, a sistemelor și rețelelor inteligente de energie și reducerea emisiilor de gaze cu efect de seră</p>	<ul style="list-style-type: none"> • Îmbunătățirea eficienței energetice; • Reducerea emisiilor de GES și creșterea eficienței energetice în sistemele de producere a energiei termice; • Reducerea emisiilor de GES și creșterea eficienței energetice în sistemele de distribuție și transporta energiei termice; • Promovarea utilizării surselor de energie regenerabilă; • Sisteme și rețele inteligente de energie; • Conversia, modernizarea și extinderea rețelelor de transport și distribuție a gazelor pentru adăugarea în sistem a gazelor din surse regenerabile și a gazelor cu emisii reduse de carbon.

Programul Incluziune și Demnitate Socială 2021-2027

Obiectivul general al Programului este sprijinirea incluziunii sociale a persoanelor aparținând grupurilor vulnerabile, mai ales ale celor cu risc ridicat, inclusiv prin reducerea decalajului rural-urban în ceea ce privește sărăcia și excluziunea socială și creșterea accesului la servicii de calitate pentru populația vulnerabilă. Acest obiectiv se va atinge prin:

- Creșterea accesului la servicii sociale pentru populația vulnerabilă, cu precădere din mediul rural prin înființarea și dezvoltarea de servicii sociale la nivel local;
- Creșterea calității și capacității serviciilor sociale destinate persoanelor aparținând grupurilor vulnerabile prin asigurarea de personal de specialitate bine pregătit la nivel local și infrastructura adecvată;
- Reducerea gradului de excluziune socială pentru grupurile vulnerabile prin oferirea de sprijin și servicii accesibile pentru depășirea situațiilor de dificultate;

- Creșterea capacității autorităților locale de a identifica și evalua nevoile sociale ale comunității într-un mod participativ și de a elabora planuri de acțiune adecvate
- Tipuri de activități finanțate de Program:
 - Dezvoltare/înființare servicii specializate pentru copii cu tulburări de comportament;
 - Centre multifuncționale/sport/cultură;
 - Servicii de îngrijire la domiciliu pentru persoanele vârstnice;
 - Investiții în infrastructură și dotări care vor contribui la creșterea accesului la serviciile de asistență medicală comunitară integrate cu activitatea de asistență socială și educațională;
 - Dezvoltarea serviciilor sociale primare pe modelul comunitar în comunitățile rurale;
 - Locuințe sociale și reglementarea situației așezărilor informale
 - Economia socială – rural
 - Centre de zi și servicii sociale în funcție de nevoia identificată la nivelul comunității și furnizarea de servicii.

Planul Național Strategic PAC 2023-2027

Programul reprezintă un ansamblu de măsuri integrate care sprijină aplicarea strategiilor naționale și locale pentru a contribui în mod direct la susținerea procesului de reducere a fenomenului sărăciei și la susținerea grupurilor vulnerabile în vederea depășirii situației de excludere socială, în linie cu principiile Pilonului european privind drepturile sociale.

PNS cuprinde 89 de intervenții, dintre care 51 din FEAGA și 38 din FEADR. Printre acestea se numără:

- Înființarea sistemelor de irigații / modernizarea infrastructurii de irigații
- Investiții în condiționarea, depozitarea și procesarea produselor agricole și pomicole
- Crearea/modernizarea infrastructurii de acces agricolă
- Crearea/modernizarea infrastructurii rutiere de bază din spațiul rural
- LEADER – Dezvoltarea locală plasată sub responsabilitatea comunității

III.2. Principalele programe cu finanțare națională

Programul Național de Investiții Anghel Saligny

În cadrul Programului se pot realiza obiective de investiții necesare pentru echiparea unităților administrativ-teritoriale cu dotări tehnico-edilitare și de acces la căile de comunicație, în conformitate cu reglementările cuprinse în Planul de Amenajare a Teritoriului Național - Secțiunea a IV-a - Rețeaua de localități, aprobat prin Legea nr. 351/2001, cu modificările și completările ulterioare. Beneficiarii programului sunt unitățile administrativ-teritoriale reprezentate de autoritățile administrației publice locale, precum și unitățile administrativ-teritoriale membre ale asociațiilor de dezvoltare intercomunitară, constituite în condițiile legii, pentru investițiile realizate prin asociațiile de dezvoltare intercomunitară.

În cadrul programului se pot realiza obiective de investiții noi precum și intervenții la construcțiile existente care se referă la lucrări de construire, reconstruire, consolidare, reparație, modernizare, modificare, extindere, reabilitare, după caz, schimbare de destinație, protejare, restaurare, conservare, pentru următoarele categorii de investiții:

- alimentări cu apă și stații de tratare a apei;
- sisteme de canalizare și stații de epurare a apelor uzate;
- drumurile publice clasificate și încadrate în conformitate cu prevederile legale în vigoare ca drumuri județene, drumuri de interes local, respectiv drumuri comunale și/sau drumuri publice din interiorul localităților, precum și variante ocolitoare ale localităților;
- poduri, podețe, pasaje sau punți pietonale;
- sisteme de distribuție a gazelor naturale și a racordului la sistemul de transport al gazelor naturale, care au autorizație de construire valabilă.

Programul național de construcții de interes public sau social derulat prin intermediul Companiei Naționale de Investiții "C.N.I."- S.A

Programul are drept scop realizarea unor construcții de interes public sau social la nivel local în vederea echipării corespunzătoare a teritoriului.

În cadrul Programului sunt eligibile lucrări pentru următoarele subprograme: Săli de sport; Complexuri sportive; Bazine de înot; Așezăminte culturale; Reabilitare blocuri de locuințe situate în localități din zone defavorizate; Unități sanitare din mediul urban; Patinoare artificiale; Săli de cinema; Instituții de învățământ superior de stat; din următoarele categorii de servicii și lucrări: expertizare tehnică/expertizare energetică/ proiectare/construcții

noi/reabilitare/consolidare/extindere/ modernizare/finalizare structuri începute cu aceeași destinație/ dotare.

De asemenea, sunt eligibile lucrări în primă urgență pentru expertizare tehnică, proiectare, execuție construcții noi, reconstrucția imobilelor afectate de cutremure de pământ, inundații, alunecări de teren, tasări și/sau prăbușiri de teren; respectiv expertizare tehnică, proiectare și execuția lucrărilor care constau în: consolidarea/repararea elementelor structurale și, după caz, a elementelor nestructurale ale construcției și/sau introducerea unor elemente structurale suplimentare, demolări parțiale, lucrări de îmbunătățire a terenului de fundare, reabilitări la construcții și instalațiile aferente, reparații capitale.

Programele gestionate de Administrația Fondului pentru Mediu (AFM)

Administrația Fondului pentru Mediu este principala instituție care asigură suportul financiar pentru realizarea proiectelor și programelor pentru protecția mediului, constituită conform principiilor europene „poluatorul plătește” și „responsabilitatea producătorului”.

Printre programele gestionate în prezent de AFM se numără:

- Programul pentru creșterea eficienței energetice și gestionarea inteligentă a energiei în clădirile publice
- Programul microbuze pentru elevi
- Programul Casa Verde Fotovoltaice
- Programul Iluminat Public
- Programul Stații de reîncărcare cu putere normală
- Programul Realizarea pistelor pentru biciclete
- Programele de casare autovehicule uzate
- Programul Apă-canal
- Programul privind refacerea siturilor contaminate istoric

Fondul pentru Modernizare

Fondul pentru modernizare reprezintă un instrument cheie pentru dezvoltarea investițiilor în proiecte energetice, care prevăd îmbunătățiri în eficiența energetică, modernizarea sistemelor energetice și tranziția în regiunile dependente de cărbune în Statele Membre cu PIB pe cap de locuitor la prețul pieței mai mic de 60% din media UE.

Activitățile eligibile în cadrul Fondului sunt:

- Investiții în producerea și utilizarea energiei electrice din surse regenerabile;

- Investiții pentru îmbunătățirea eficienței, inclusiv în transporturi, construcții, agricultură și deșeuri energetice;
- Investiții în stocarea energiei;
- Investiții în modernizare rețelelor energetice, conductelor centralelor de termoficare, rețelelor pentru transportul de electricitate și gaz, creșterea interconectărilor dintre statele membre;
- Investiții în regiunile dependente de cărbune: recalificarea și îmbunătățirea competențelor lucrătorilor, educația, inițiativele legate de căutarea unui loc de muncă și start-upurile.

Programul privind construcția de locuințe pentru tineri, destinate închirierii, derulat prin Agenția Națională pentru Locuințe (ANL)

Prin acest program se are în vedere realizarea de locuințe destinate tinerilor ale căror venituri nu le permit accesul la o locuință în condițiile pieței, în același timp constituindu-se un fond de locuințe la nivel local pentru a asigura mobilitatea tinerilor specialiști între localități la nivelul întregii țări. Prin acest demers se poate stimula tânăra generație să profeseze pe teritoriul României, limitând astfel migrația specialiștilor către alte țări.

Timbrul Monumentelor Istorice (TMI)

TMI a fost instituit pentru a sprijini activitățile de protejare, restaurare și punere în valoare a monumentelor istorice, prin finanțarea de lucrări (intervenții de urgență, amenajări în vederea pregătirii monumentelor istorice pentru vizitare gratuită), investigații și elaborarea de reglementări, norme și metodologii, programe sau proiecte culturale legate de monumentele istorice. Programul de finanțare din fondul TMI include atât monumente istorice aflate în proprietatea statului, a UAT-urilor sau a cultelor religioase, cât și monumente istorice aflate în proprietatea privată a unor persoane fizice sau juridice.

Programul Național de Restaurare a Monumentelor Istorice (PNR)

Programul național de restaurare a monumentelor istorice (PNR) este finanțat de la bugetul de stat, prin bugetul Ministerului Culturii, și gestionat de Institutul Național al Patrimoniului.

Institutul Național al Patrimoniului propune repartizarea fondurilor alocate PNR de la bugetul de stat, ținând cont de un set de reguli predefinite. Prin PNR se gestionează, în condițiile

legii, fondurile destinate cercetării, consolidării, restaurării și punerii în valoare a monumentelor istorice.

Programul privind elaborarea și/sau actualizarea planurilor urbanistice generale și a regulamentelor locale de urbanism

Obiectivul programului este de a susține autoritățile publice locale în procesul de elaborare/actualizare a planurilor urbanistice generale, baza pentru dezvoltarea socio-economică a localităților. Acest tip de documentație reprezintă baza legală pentru planificarea urbană și autorizarea lucrărilor de construcție și a investițiilor.

Programul privind elaborarea hărților de risc natural pentru cutremure și alunecări de teren

Programul are ca scop sprijinirea autorităților publice locale în procesul de formulare a cadrului strategic și de reglementare care stă la baza investițiilor și a propunerilor de dezvoltare aferente localităților. Prin acest Program se urmărește sprijinirea administrației publice județene și locale în vederea prevenirii și atenuării efectelor riscurilor naturale, prin co-finanțarea elaborării hărților de risc pentru cutremure și alunecări de teren.

Programul anual de acțiuni pentru proiectarea și execuția lucrărilor de intervenție pentru reducerea riscului seismic la construcțiile cu destinația de locuință multietajate, încadrate prin raport de expertiză tehnică în clasa I de risc seismic

Programul are ca obiectiv punerea în siguranță a clădirilor de locuit multietajate încadrate prin raport de expertiză tehnică în clasa I de risc seismic, prin finanțarea proiectării și executării lucrărilor de intervenție, în condițiile OG nr. 20/1994, republicată, cu modificările și completările ulterioare.

Programul Național de Cadastru și Carte Funciară

Programul are ca scop înregistrarea gratuită a tuturor proprietăților din România în sistemul integrat de cadastru și carte funciară, realizarea planului cadastral și deschiderea cărților funciare la nivelul tuturor unităților administrative teritoriale.

IV. PORTOFOLIUL DE PROIECTE

ODT 1: Îmbunătățirea conectivității județului la infrastructura majoră și creșterea mobilității persoanelor, mărfurilor și a informațiilor în interiorul acestuia

Program de dezvoltare teritorială	Proiect	Localizare
ODT 1: Îmbunătățirea conectivității județului la infrastructura majoră și creșterea mobilității persoanelor, mărfurilor și a informațiilor în interiorul acestuia		
<i>PDT 1.1. Asigurarea conectării județului Argeș la coridoarele majore de transport rutier și feroviar</i>		
PGDT 1.1.1. Construcția de autostrăzi și drumuri express	Construirea autostrăzii A1 Pitești-Sibiu (tronsoane Tigveni – Curtea de Argeș și Tigveni – Cornetu)	Curtea de Argeș, Tigveni, Cepari, Șuici, Sălătrucu
	Reabilitarea și extinderea la 3 benzi a Autostrăzii A1	Rătești, Căteasca, Oarja, Bradu, Pitești
	Construirea drumului express Pitești-Mioveni	Pitești, Mărăcineni, Micești, Mioveni
	Construirea drumului express Mioveni – Câmpulung – Brașov ("Brașovia Express")	Mioveni, Țițești, Stâlpeni, Mihăești, Schitu Golești, Câmpulung, Valea Mare Pravăț, Dragoslavele, Rucăr
PGDT 1.1.2. Reabilitarea și modernizarea drumurilor europene și a drumurilor naționale, inclusiv poduri și pasaje	Reabilitarea DN 73D km 0-30, km 30-49+125	Mioveni, Davidești, Vulturești, Hârtiești, Boteni, Mioarele
	Reabilitarea DN 73C km 0-19, 19-37+500	Curtea de Argeș, Valea Iașului, Mușătești, Domnești, Aninoasa, Berevoești, Godeni, Câmpulung
	Reabilitarea DN 73C km 44+800 – 55+000	Tigveni
	Reabilitarea DN 72A km 43+370 – 64+110	Valea Mare-Pravăț, Stoenesti, Cetățeni
	Sens giratoriu DN 73 – DJ 703K	Mărăcineni
	Modernizare DN 73 Pitești - Câmpulung- Brașov - în implementare	Pitești, Mărăcineni, Câmpulung, Dâmbovicioara, Dârmănești, Dragoslavele, Micești, Mihăești, Mioveni, Rucăr, Schitu Golești, Stâlpeni, Țițești, Valea Mare-Pravăț
	Reabilitare/modernizare DN 73C km 55+000 - km 68+000 Tigveni - Municipiul Râmnicu	Aninoasa, Berevoești, Câmpulung, Ciofrângenii, Corbi, Curtea de Argeș, Domnești, Godeni,

	Vâlcea (Lot2) - în promovare;	Muşăteşti, Schitu Goleşti, Tigveni, Valea Iaşului
	Reabilitare/modernizare DN 7C Transfăgărăşan - în promovare;	Albeştii de Argeş, Arefu, Bascov, Băiculeşti, Corbeni, Curtea de Argeş, Merişani, Valea Iaşului
	Nod rutier Suseni la intersecţia Drumului Expres Craiova - Piteşti (DX 12) cu DJ 659 – în promovare	Suseni
PGDT 1.1.3. Construcţia de variante de ocolire / şosele de centură adiacente reţelei de drumuri europene/naţionale	Varianta de ocolire Câmpulung	Câmpulung
	Varianta de ocolire Piteşti Vest	Piteşti
	Varianta de ocolire Curtea de Argeş	Curtea de Argeş
	Varianta de ocolire Topoloveni	Topoloveni
PGDT 1.1.4. Reabilitarea şi modernizarea infrastructurii feroviare (linii, staţii, etc.)	Lucrări de reinnoire a suprastructurii cailor pe linia CF Bucureşti - Piteşti	Piteşti, Ştefăneşti, Călineşti, Topoloveni, Leordeni
	Finalizarea şi punerea în funcţiune a liniei CF Vâlcele-Bujoreni	Merişani, Băiculeşti, Ciofrângenii,
	Restaurarea Gării Regale Curtea de Argeş	Curtea de Argeş
	Reabilitarea Gării Câmpulung	Câmpulung
<i>PDT 1.2. Asigurarea mobilităţii rutiere în interiorul judeţului Argeş</i>		
PGDT 1.2.1. Reabilitarea şi modernizarea drumurilor judeţene, inclusiv poduri şi pasaje	Modernizare DJ 679 Păduroiu (DN67B) Lipia – Popeşti – Lunca Corbului – Pădureţi – Cieşti - Fâlfani - Cotmeana - Malu - Bârla - Limita Judeţul Olt, L=47,670 km.	Poiana Lacului, Săpata, Lunca Corbului, Stolnici, Hârseşti, Bârla
	Modernizarea DJ 659: Piteşti-Bradu-Suseni-Gliganu de Sus Bârlogu-Negraşi-Mozăceni Lim. Jud. Dâmboviţa, km 0+000-58+320; L=58,320 km	Piteşti, Bradu, Suseni, Rociu, Negraşi, Mozăceni, Slobozia, Ştefan cel Mare
	Modernizare DJ 703B Morăreşti (DN 7+km 148+980)-Sălişte-Vedea-Lim. Jud. Olt (km 34+714-Lim. Jud. Olt (km 41+164) - Mârghia - Pădureţi - Costeşti	Morăreşti, Uda, Vedea, Lunca Corbului, Costeşti, Rociu, Căteasca, Leordeni

- Șerbănești - Siliștea - Căteasca – Leordeni	
Modernizare DJ 739 Bârzești - Negrești - Zgripcești – Beleți	Vulturești, Beleți-Negrești
Modernizare DJ 703H Curtea de Argeș - Valea Danului - Cepari - Șuici - Lim. Jud. Vâlcea, com. Valea Danului si Cepari.	Curtea de Argeș, Valea Danului, Cepari, Șuici, Sălătrucu
Modernizare DJ 704E Ursoaia - Bascovele – Cearești	Cotmeana, Poienarii de Argeș
Pod peste râul Neajlov, în satul Siliștea, comuna Căteasca.	Căteasca
Modernizare DJ 703G Șuici (DJ703H) - Ianculești - lim. jud. Vâlcea, comuna Șuici.	Șuici
Modernizare DJ 731B, sate Sămara și Metofu, comuna Poiana Lacului	Poiana Lacului
Modernizare DJ 732C Bughea de Jos - Malu – Godeni	Bughea de Jos, Godeni
Modernizare DJ 679C Izvoru – Mozăceni	Izvoru, Mozăceni
Modernizare DJ 703I Merișani (DN 7C - Km 12+450) – Mușătești – Brăduleț - Brădet - Lac Vidraru (DN 7 C - Km 64+400), L = 7,475 Km.	Merișani, Mălureni, Mușătești, Brăduleț
Modernizare drum județean DJ 678B Lim Jud Vâlcea-Cuca, comuna Cuca.	Cuca
Modernizare DJ 702F, limita județ Dâmbovița - Slobozia	Slobozia
Modernizare DJ 731C Vedea (Izvoru de Jos) - Cocu, comunele Vedea și Cocu.	Cocu, Vedea
Pod pe DJ 738 Jugur-Drăghici - Mihăești peste râul Târgului, km 21+900, în comuna Mihăești	Mihăești
Execuție prag de fund și lucrări de stabilizare a malurilor aferente podului	Căteasca

	amplasat pe DJ 703B, km 85+328, în comuna Căteasca	
	Modernizare drum județean DJ 678 E Teodorești (DJ 703 –km 13+339) – Cotu – Lim. Jud. Vâlcea, comuna Cuca	Cuca
	Pod pe DJ 703 H Curtea de Argeș (DN 7 C) - Valea Danului-Cepari, în comuna Valea Danului.	Valea Danului
	Modernizare DJ 704 G Cicănești - Șuici (DJ 703H)	Cicănești, Șuici
	Modernizare DJ 703E Pitești (DN 67) - Băbana - Cocu, L= 17,965 Km.	Pitești, Moșoaia, Băbana, Cocu
	Modernizare DJ 704D Prislop (DN7) - Lupueni (DJ 703E), în comunele Bascov și Băbana.	Bascov, Băbana
	Modernizare DJ 679A Bîrla (DJ 679) – Căldăraru, L=12,835 km.	Bârla, Căldăraru
	Modernizare DJ 738 Poienari (DN 73- km 44+500) -Jugur-Drăghici - Mihăești (DC 11).	Poienarii de Muscel, Mihăești
	Pod pe DJ 679D, Malu (DJ 679 km 38+940) - Colțu - Ungheni, comuna Ungheni	Ungheni
	Modernizare DJ 731D, comuna Dârmănești	Dârmănești
	Modernizare DJ 731D, km 15+075-16+825, comuna Coșești.	Coșești
PGDT 1.2.2. Construcția de variante de ocolire / șosele de centură adiacente rețelei de drumuri județene	Variantă de ocolire Mioveni	Mioveni
PGDT 1.2.3. Reabilitarea și modernizarea drumurilor de interes local (comunale, agricole, silvice, străzi), inclusiv poduri și pasaje	Reabilitarea – modernizarea străzilor și a drumurilor comunale, inclusiv poduri, podețe, rigole/șanțuri, intersecții	Toate UAT-urile
	Modernizarea drumurilor agricole și forestiere	Câmpulung, Topoloveni, Bârla, Căteasca, Cepari, Cicănești, Ciofrângenii, Corbi, Cuca, Dobrești, Drăganu,

		Dragoslavele, Hârsești, Hârtiești, Lunca Corbului, Mușătești, Nucșoara, Oarja, Poiana Lacului, Râca, Sălătrucu, Săpata, Stâlpeni, Tigveni, Valea Danului, Valea Iașului, Vedeia, Vlădești
	Amenajare locuri de parcare	Pitești, Câmpulung, Curtea de Argeș, Mioveni, Topoloveni, Bascov, Corbeni, Corbi, Davidești, Hârsești, Moșoaia, Nucșoara, Valea Danului, Valea Iașului
PGDT 1.2.4. Dezvoltarea și modernizarea infrastructurii pentru transport în comun	Amenajare stații, alveole pentru transportul public	Pitești, Curtea de Argeș, Ștefănești, Topoloveni, Bascov, Băiculești, Cicănești, Cocu, Dobrești, Dragoslavele, Hârtiești, Merișani, Moșoaia, Râca, Sălătrucu, Tigveni, Valea Danului, Valea Mare-Pravăț, Vlădești
	Înființare trasee pentru transport public	Pitești, Curtea de Argeș, Mioveni, Bascov. Bradu
	Achiziție mijloace de transport în comun	Pitești, Câmpulung, Curtea de Argeș, Mioveni, Bradu, Davidești, Valea Mare-Pravăț
	Construire depouri pentru mijloace de transport în comun	Câmpulung
<i>PDT 1.3. Dezvoltarea infrastructurii județene pentru deplasări nemotorizate</i>		
PGDT 1.3.1. Dezvoltarea și modernizarea infrastructurii pentru deplasarea cu bicicleta	Trasee județene pentru bicicliști: Pitești-Ștefănești-Mioveni; Ștefănești-Călinești-Topoloveni; Pitești-Curtea de Argeș-Cetatea Poenari; Câmpulung-Lerești-Cabana Voina; Pitești-Bradu-Pârvu Roșu-Costești	Pitești, Câmpulung, Curtea de Argeș, Costești, Mioveni, Ștefănești, Topoloveni, Bradu, Călinești, Lerești
	Pistă pentru biciclete continuă DJ 703E: Pitești (DN 67 B) – Lupueni – Popești – Lunguiești – Cocu (DJ 703B), pe sectorul Km 2+237 – 12+337, L=10,100 Km, în comunele Moșoaia și Băbana;	Băbana, Moșoaia

	Pistă pentru biciclete continuă pe DJ 678 A, pe sectorul km 42+496-49+095 și DJ 703 H, pe sectorul km 12+863 -14+550, L=8,286 km, în comunele Tigveni, Cepari și Șuici și pistă de biciclete continuă pe DJ 703 H, în comuna Șuici.	Tigveni, Cepari, Șuici
	Amenajare piste, parcări și alte facilități (de ex. centre de închiriere) pentru biciclete	Pitești, Câmpulung, Curtea de Argeș, Costești, Ștefănești, Topoloveni, Albeștii de Argeș, Aninoasa, Băiculești, Bălilești, Bârla, Berevoești, Bogați, Boteni, Budeasa, Căteasca, Ciofrângenii, Coșești, Dragoslavele, Leordeni, Lunca Corbului, Mălureni, Mărăcineni, Merișani, Micești, Moșoaia, Mușătești, Nucșoara, Oarja, Poiana Lacului, Poienarii de Muscel, Popești, Priboieni, Râca, Săpata, Schitu Golești, Stolnici, Tigveni, Ungheni, Valea Iașului, Valea Mare – Pravăț, Vedea, Vlădești, Vulturești
PGDT 1.3.2. Dezvoltarea și modernizarea infrastructurii pentru deplasarea pietonală	Amenajarea, reabilitarea, modernizarea traseelor, trotuarelor și a aleilor pietonale	Pitești, Câmpulung, Costești, Mioveni, Ștefănești, Topoloveni, Albeștii de Argeș, Albota, Băbana, Băiculești, Bârla, Bascov, Bradu, Căteasca, Cicănești, Ciofrângenii, Corbi, Dobrești, Dragoslavele, Hârsești, Leordeni, Mălureni, Mărăcineni, Merișani, Moșoaia, Mușătești, Oarja, Poiana Lacului, Râca, Săpata, Stâlpeni, Stolnici, Tigveni, Valea Danului, Valea Iașului, Valea Mare-Pravăț, Vedea, Vlădești, Vulturești
<i>PGDT 1.4. Încurajarea multi-și inter-modalității</i>		
PGDT 1.4.1. Dezvoltarea infrastructurii de	Amenajare puncte intermodale	Pitești, Câmpulung

transport intermodal (park&ride, terminale și hub-uri intermodale etc.)		
PDT 1.5. Asigurarea conectivității digitale a județului Argeș		
PGDT 1.5.1. Dezvoltarea infrastructurii pentru internet în bandă largă / comunicații 5G	Investiții pentru asigurare telefonie mobilă și internet în bandă largă	Toate UAT-urile
	Amenajare rețele de comunicații subterane prin fibră optică	Pitești, Curtea de Argeș
PGDT 1.5.2. Asigurarea accesului gratuit la wi-fi în spații publice	Amenajare puncte de acces gratuit Wi-fi	Curtea de Argeș, Cicănești, Dragoslavele, Lunca Corbului, Mușătești, Oarja, Schitu Golești

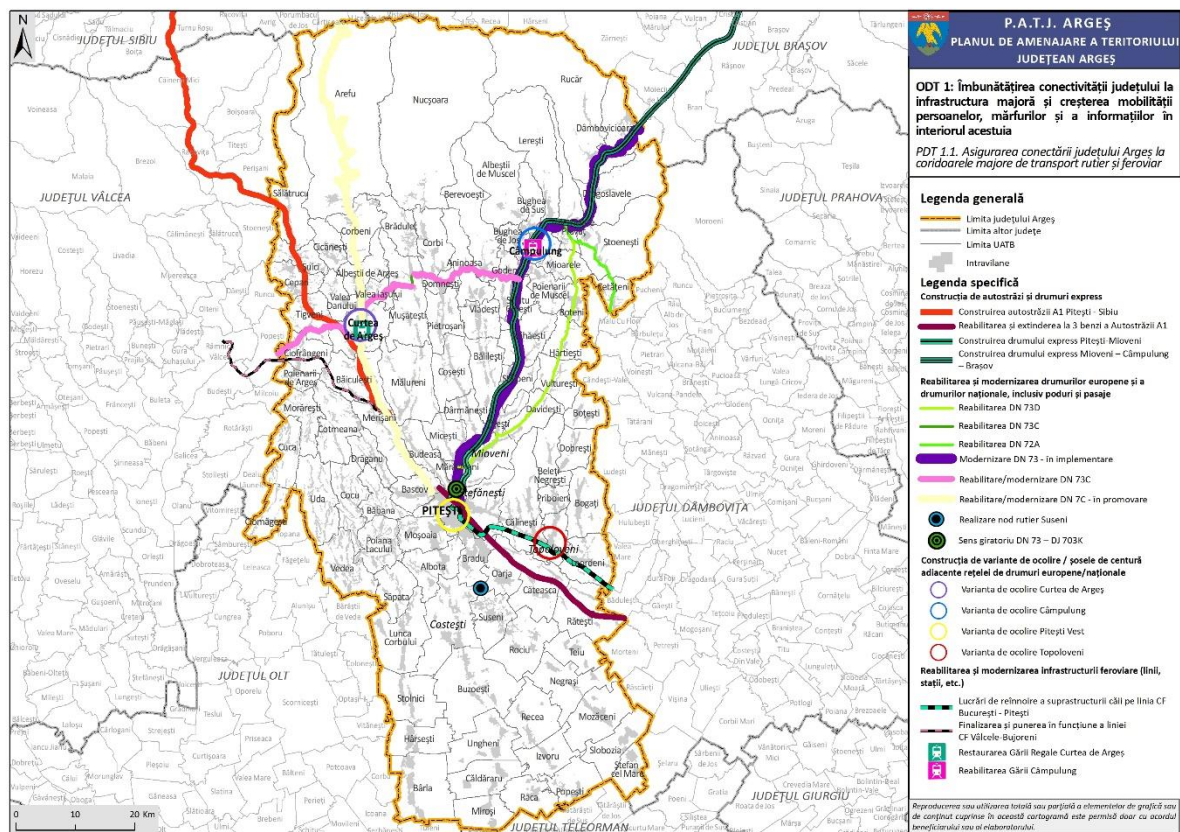


Fig. 1. PDT 1.1. - ASIGURAREA CONECTĂRII JUDEȚULUI ARGEȘ LA CORIDOARELE MAJORE DE TRANSPORT RUTIER ȘI FERVIAR

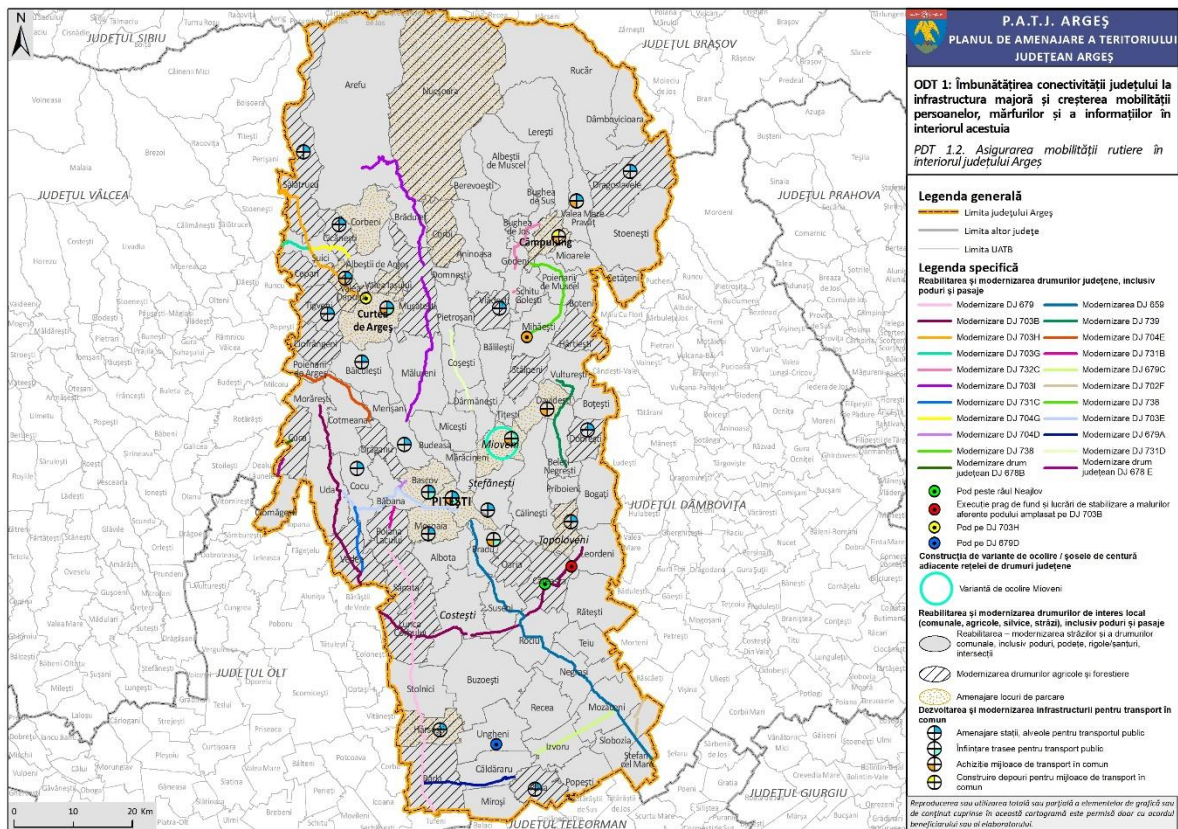


Fig. 2. PDT 1.2. - ASIGURAREA MOBILITĂȚII RUTIERE ÎN INTERIORUL JUDEȚULUI ARGEȘ

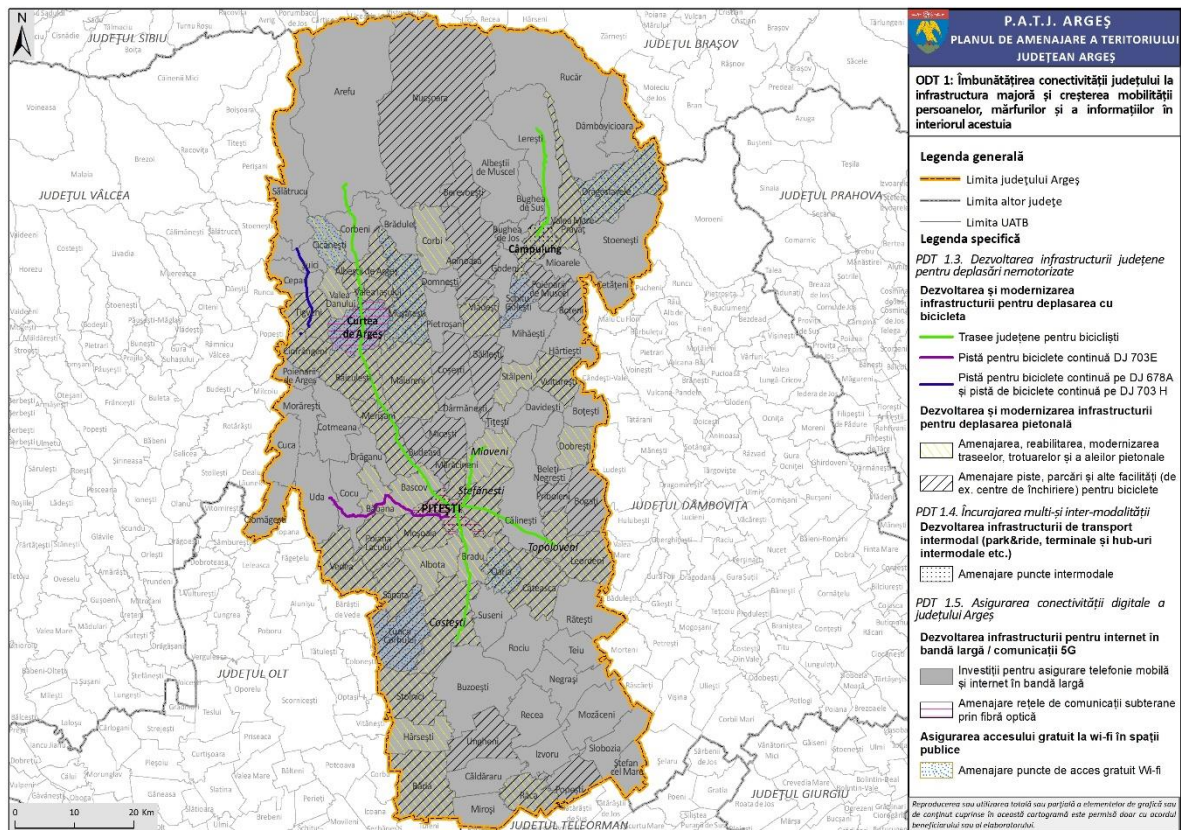


Fig. 3. REPREZENTAREA CARTOGRAFICĂ PENTRU PDT 1.3, 1.4 ȘI 1.5

ODT 2: Tranziția la neutralitate climatică a județului, gestionarea durabilă a resurselor naturale ale acestuia, reducerea poluării de orice fel și creșterea rezilienței în fața hazardelor

Program de dezvoltare teritorială	Proiect	Localizare
ODT 2: Tranziția la neutralitate climatică a județului, gestionarea durabilă a resurselor naturale ale acestuia, reducerea poluării de orice fel și creșterea rezilienței în fața hazardelor		
<i>PDT 2.1. Reducerea emisiilor de gaze cu efect de seră</i>		
PGDT 2.1.1. Reducerea poluării aerului	Modernizarea și mentenanța stațiilor de monitorizare a calității aerului din RNMCA	Pitești, Câmpulung, Curtea de Argeș, Călinești, Budeasa, Oarja
PGDT 2.1.2. Trecerea de la utilizarea combustibililor solizi la utilizarea gazelor naturale în amestec cu hidrogenul	Înființarea / extinderea sistemelor de alimentare cu gaze naturale	Câmpulung, Curtea de Argeș, Costești, Mioveni, Ștefănești, Topoloveni, Aninoasa, Arefu, Bascov, Băbana, Băiculești, Bălilești, Bârla, Beleți-Negrești, Berevoești, Bogați, Boteni, Boțești, Bughea de Sus, Căldăraru, Călinești, Cepari, Cetățeni, Cicănești, Ciofrângenii, Cocu, Corbi, Coșești, Cotmeana, Davidești, Dâmbovicioara, Dârmănești, Dobrești, Drăganu, Dragoslavele, Godeni, Hârsești, Hârtiești, Leordeni, Lerești, Lunca Corbului, Mălureni, Mărăcineni, Merișani, Micești, Mihăești, Mioarele, Moșoaia, Mozăceni, Mușătești, Negrași, Oarja, Pietroșani, Poiana Lacului, Poienarii de Muscel, Popești, Priboieni, Rătești, Râca, Rociu, Sălătrucu, Săpata, Schitu Golești, Slobozia, Stoenesti, Suseni, Ștefan cel Mare, Șuici, Tigveni, Titești, Valea Danului, Valea Iașului, Valea Mare – Pravăț, Vedeia, Vlădești, Vulturești
	Conductă de transport gaze naturale Clucereasa – Bârzești	Mioveni, Davidești, Vulturești
	Alimentarea cu gaze naturale a localităților de pe direcțiile de consum Pârnu Roșu – Suseni și Căldăraru – Ungheni	Căldăraru, Ungheni, Costești, Suseni

	Alimentarea cu gaze naturale a comunelor Rociu, Negrași, Teiu, Rătești	Rociu, Negrași, Teiu, Rătești
	Racord și SRMP Căteasca	Căteasca
	Punerea în siguranță a conductei de transport gaze naturale DN 500 Tigveni – Govora	Tigveni
<i>PDT 2.2. Reducerea poluării apelor și conservarea rezervelor județului</i>		
PGDT 2.2.1. Extinderea, reabilitarea și modernizarea infrastructurii de apă și apă uzată	Investiții în infrastructura de alimentare cu apă potabilă ale operatorului regional	Pitești, Costești, Ștefănești, Topoloveni, Bradu, Căteasca, Albota, Bascov, Moșoaia, Poiana Lacului, Stolnici, Buzoești
	Investiții în infrastructura de apă uzată ale operatorului regional	Pitești, Costești, Ștefănești, Topoloveni, Bradu, Căteasca, Albota, Bascov, Moșoaia, Poiana Lacului, Stolnici, Buzoești
	Investiții în infrastructura de apă potabilă ale UAT-urilor	Câmpulung, Curtea de Argeș, Mioveni, Albeștii de Argeș, Aninoasa, Arefu, Bârla, Băbana, Băiculești, Bălilești, Berevoești, Boteni, Brăduleț, Bughea de Jos, Căldăraru, Călinești, Cepari, Ciofrângenii, Ciomăgești, Cocu, Corbeni, Corbi, Coșești, Dârmănești, Davidești, Dobrești, Drăganu, Dragoslavele, Godeni, Hârsești, Leordeni, Lerești, Lunca Corbului, Mălureni, Merișani, Micești, Mioarele, Morărești, Mozăceni, Mușătești, Nucșoara, Pietroșani, Poienarii de Argeș, Poienarii de Muscel, Popești, Priboieni, Râca, Rociu, Rucăr, Sălătrucu, Săpata, Stâlpeni, Stoenescu, Suseni, Șuici, Tigveni, Titești, Uda, Ungheni, Valea Danului, Valea Iașului, Valea Mare-Pravăț, Vedea, Vlădești
	Investiții în infrastructura de apă uzată ale UAT-urilor	Câmpulung, Curtea de Argeș, Costești, Mioveni, Albeștii de Argeș, Albeștii de Muscel, Albota, Aninoasa, Arefu, Bârla, Băbana, Băiculești, Bălilești, Beleți-Negrești, Berevoești, Bogați, Boteni, Brăduleț, Budeasa, Bughea de Jos, Buzoești, Căldăraru, Călinești, Căteasca,

		Cepari, Cicănești, Ciofrângenii, Ciomăgești, Cocu, Corbeni, Corbi, Coșești, Cotmeana, Dâmbovicioara, Dârmănești, Davidești, Dobrești, Domnești, Drăganu, Dragoslavele, Godeni, Hârsești, Hârtiești, Izvoru, Leordeni, Lerești, Lunca Corbului, Mălureni, Merișani, Micești, Mihăești, Miroși, Morărești, Mozăceni, Mușătești, Negrași, Nucșoara, Oarja, Pietroșani, Poienarii de Argeș, Poienarii de Muscel, Popești, Priboieni, Rătești, Râca, Rociu, Rucăr, Sălătrucu, Săpata, Schitu Golești, Slobozia, Stâlpeni, Stoenesti, Suseni, Șuici, Teiu, Tigveni, Titești, Ungheni, Valea Danului, Valea Iașului, Valea Mare – Pravăț, Vedea, Vlădești, Vulturești
	Amenajări pentru colectarea apelor pluviale	Pitești, Bascov, Bradu, Hârtiești, Mărăcineni
PGDT 2.2.2. Reducerea poluării apelor subterane și de suprafață	Monitorizarea calității apelor subterane și de suprafață	Toate UAT-urile
<i>PDT 2.3. Reducerea poluării și a degradării solurilor</i>		
PGDT 2.3.1. Inventarierea și remedierea siturilor contaminate	Reabilitarea terenurilor degradate	Câmpulung
<i>PDT 2.4. Reducerea poluării fonice</i>		
PGDT 2.4.1. Prevenirea și reducerea zgomotului ambiant	Actualizarea hărții de zgomot	Pitești
<i>PDT 2.5. Managementul integrat al deșeurilor și încurajarea economiei circulare</i>		
PGDT 2.5.1. Completarea sistemului de management al deșeurilor de la nivel județean	Construcția de stații de sortare și tratare deșeurii	Câmpulung
PGDT 2.5.2. Dezvoltarea infrastructurii de colectare selectivă a deșeurilor	Amenajare puncte / centre de aport voluntar a deșeurilor	Pitești, Arefu, Băbana, Băiculești, Bălilești, Bârla, Bradu, Buzoești, Cepari, Dragoslavele, Hârsești, Lunca Corbului, Micești, Miroși, Mușătești, Poiana Lacului, Râca, Ungheni

	Amenajare insule ecologice digitalizate pentru colectarea selectivă a deșeurilor	Pitești, Curtea de Argeș, Mioveni, Ștefănești, Topoloveni
	Amenajare platforme pentru compost	Curtea de Argeș, Popești
	Amenajare platforme pentru deșeuri din construcții	Curtea de Argeș
	Amenajare platforme pentru depozitarea deșeurilor de grajd	Albeștii de Argeș, Bârla, Boteni, Brăduleț, Buzoești, Cepari, Cicănești, Lunca Corbului, Miroși, Negrași, Săpata, Slobozia, Stolnici, Ungheni, Valea Iașului, Valea Mare – Pravăț, Vedea
PGDT 2.5.3. Îmbunătățirea dotării pentru servicii de salubritate a localităților	Achiziție utilaje pentru salubritate	Ștefănești, Topoloveni, Bascov, Băbana, Bălilești, Beleți-Negrești, Bradu, Ciofrângeni, Cotmeana, Dragoslavele, Izvoru, Leordeni, Lunca Corbului, Mărăcineni, Mozăceni, Mușătești, Nucșoara, Oarja, Recea, Sălătrucu, Schitu Golești, Valea Danului
<i>PDT 2.6. Stimularea producției și a consumului de energie regenerabilă; eficientizarea energetică</i>		
PGDT 2.6.1. Investiții pentru producerea și consumul de energie din surse regenerabile	Construcția de parcuri fotovoltaice pentru consumul public	Pitești, Câmpulung, Mioveni, Albeștii de Muscel, Băbana, Bălilești, Bârla, Berevoești, Bogați, Boteni, Bradu, Budeasa, Bughea de Sus, Buzoești, Călinești, Cepari, Cetățeni, Cicănești, Ciofrângeni, Corbi, Cotmeana, Dobrești, Dragoslavele, Hârsești, Lunca Corbului, Mălureni, Merișani, Micești, Miroși, Moșoia, Mușătești, Oarja, Pietroșani, Poiana Lacului, Poienarii de Muscel, Sălătrucu, Săpata, Slobozia, Suseni, Șuici, Tigveni, Titești, Ungheni, Valea Mare – Pravăț, Vedea, Vlădești, Vulturești
	Dotarea clădirilor publice cu panouri fotovoltaice	Curtea de Argeș, Costești, Topoloveni, Mozăceni, Popești, Schitu Golești, Stâlpeni, Valea Danului
	Construire centrale eoliene	Ciofrângeni, Nucșoara

	Construcția de centrale pe bază de biomasă	Câmpulung
	Înființarea de unități de producere a hidrogenului verde	Pitești
	Amenajarea de stații de încărcare vehicule electrice	Pitești, Câmpulung, Curtea de Argeș, Costești, Mioveni, Topoloveni, Albeștii de Argeș, Albota, Bascov, Băbana, Bârla, Bogați, Boteni, Bradu, Budeasa, Buzoești, Călinești, Căteasca, Cetățeni, Corbeni, Cotmeana, Davidești, Dragoslavele, Hârtiești, Lerești, Lunca Corbului, Mărăcineni, Merișani, Micești, Mihăești, Miroși, Moșoaia, Nucșoara, Oarja, Poiana Lacului, Poienarii de Muscel, Popești, Priboieni, Rucăr, Schitu Golești, Slobozia, Stâlpeni, Stoenești, Stolnici, Șuici, Tigveni, Titești, Ungheni, Valea Mare – Pravăț, Vedea, Vlădești, Vulturești
	Extinderea și modernizarea rețelelor de distribuție a energiei electrice	Mioveni, Topoloveni, Corbeni, Lerești, Merișani, Moșoaia, Oarja, Valea Danului, Valea Iașului, Vulturești
PGDT 2.6.2. Eficientizarea energetică a clădirilor și sistemelor publice (de ex. iluminat)	Renovarea energetică moderată și aprofundată a clădirilor publice, inclusiv consolidarea seismică (dacă e cazul)	Albeștii de Argeș, Albeștii de Muscel, Arefu, Bârla, Băbana, Bălilești, Berevoești, Boteni, Budeasa, Bughea de Sus, Buzoești, Călinești, Cepari, Cicănești, Ciofrângenii, Cocu, Corbeni, Corbi, Coșești, Davidești, Dobrești, Drăganu, Dragoslavele, Godeni, Hârsești, Lerești, Lunca Corbului, Mălureni, Mărăcineni, Micești, Mihăești, Miroși, Moșoaia, Mușătești, Nucșoara, Oarja, Pietroșani, Poiana Lacului, Poienarii de Muscel, Priboieni, Recea, Rociu, Săpata, Schitu Golești, Slobozia, Stâlpeni, Stoenești, Stolnici, Suseni, Șuici, Ungheni, Tigveni, Valea Iașului, Vedea

	Eficientizarea energetică a sistemelor de iluminat public	Pitești, Câmpulung, Curtea de Argeș, Mioveni, Ștefănești, Topoloveni, Albeștii de Argeș, Albeștii de Muscel, Albota, Arefu, Bascov, Băiculești, Bălilești, Bârla, Beleți-Negrești, Bogați, Boteni, Boțești, Bradu, Bughea de Sus, Buzoești, Călinești, Căteasca, Cepari, Cicănești, Ciofrângenii, Cocu, Corbeni, Corbi, Coșești, Cotmeana, Cuca, Davidești, Dâmbovicioara, Dobrești, Drăganu, Dragoslavele, Godeni, Hârsești, Hârtiești, Lerești, Lunca Corbului, Mălureni, Mărăcineni, Merișani, Micești, Mihăești, Mioarele, Moșoia, Mușătești, Nucșoara, Oarja, Pietroșani, Poiana Lacului, Poienarii de Muscel, Rătești, Râca, Rucăr, Sălătrucu, Săpata, Slobozia, Stâlpeni, Stoenescu, Suseni, Șuici, Teiu, Tigveni, Valea Danului, Valea Iașului, Valea Mare – Pravăț, Vedea, Vlădești, Vulturești
<i>PDT 2.7. Protejarea patrimoniului natural, conservarea biodiversității și extinderea zonelor plantate</i>		
PGDT 2.7.1. Asigurarea managementului adecvat al zonelor naturale protejate, inclusiv asigurarea de coridoare ecologice	Actualizarea și implementarea planurilor de management ale siturilor Natura 2000	Toate siturile NATURA 2000 din județ
PGDT 2.7.2. Reconstrucția ecologică a ecosistemelor afectate de factori antropici și naturali	Reconstrucția ecologică a habitatelor forestiere deteriorate	Arefu, Nucșoara, Rucăr
PGDT 2.7.3. Împăduriri de terenuri și amenajarea de perdele forestiere	Împădurire terenuri	Curtea de Argeș, Topoloveni, Arefu, Bascov, Bălilești, Bârla, Ciofrângenii, Godeni, Hârsești, Mălureni, Merișani, Mozăceni, Nucșoara, Rucăr, Ungheni, Valea Danului
PGDT 2.7.4. Amenajarea și reabilitarea de spații	Amenajare și reabilitare parcuri și spații verzi	Pitești, Câmpulung, Curtea de Argeș, Mioveni, Ștefănești,

verzi din interiorul localităților, inclusiv păduri-parc		Topoloveni, Albota, Bascov, Bogați, Bradu, Căteasca, Cepari, Ciofrângenii, Ciomăgești, Cocu, Dragoslavele, Hârsești, Hârtiești, Izvoru, Lunca Corbului, Mozăceni, Nucșoara, Oarja, Pietroșani, Rătești, Râca, Sălătrucu, Săpata, Schitu Golești, Slobozia, Șuici, Valea Danului, Valea Iașului, Valea Mare – Pravăț, Vedea, Vlădești, Vulturești
	Amenajarea de păduri-parc	Pitești
<i>PDT 2.8. Adaptarea la schimbările climatice și întărirea capacității de prevenire și gestionare a dezastrelor</i>		
PGDT 2.8.1. Dezvoltarea și reabilitarea infrastructurii de îmbunătățiri funciare (irigații, desecări, combatere eroziune)	Reabilitare infrastructură principală de irigații Căteasca-Teiu	Căteasca, Rătești, Teiu
	Înființare infrastructură pentru irigații	Bârla, Ungheni
	Reabilitare infrastructură secundară irigații	Călinești, Mozăceni
PGDT 2.8.2. Identificarea și combaterea insulelor de căldură urbană	Implementarea de măsuri pentru combaterea insulelor de căldură urbană (amenajare mici spații verzi, plantări de copaci, fântâni arteziene, suprafețe permeabile etc.)	Pitești, Câmpulung, Curtea de Argeș, Costești, Mioveni, Ștefănești, Topoloveni
PGDT 2.8.3. Extinderea și reabilitarea infrastructurii de apărare împotriva inundațiilor	Amenajare pârâu Topolog pe sectorul Tigveni-Galicea	Tigveni
	Regularizare pârâu Budeasa	Budeasa
	Regularizare Valea Poienari de Muscel	Poienari de Muscel
	Amenajare împotriva inundațiilor pr. Valea Caselor	Dragoslavele
	Îmbunătățirea condițiilor de funcționare în siguranță Barajul Budeasa	Budeasa
	Îmbunătățirea condițiilor de funcționare în siguranță Barajul Mărăcineni – râul Doamnei	Mărăcineni
	Regularizări / decolmatări cursuri de apă secundare	Topoloveni, Băbana, Berevoești, Ciofrângenii, Cocu, Dârmănești, Drăganu, Dragoslavele, Hârsești, Hârtiești, Lunca Corbului,

		Merișani, Oarja, Sălătrucu, Săpata, Stâlpeni, Titești, Valea Danului, Valea Iașului, Valea Mare – Pravăț, Vedea, Vulturești
PGDT 2.8.4. Stabilizarea zonelor afectate de alunecări de teren	Consolidarea zonelor afectate de alunecări de teren active	Băbana, Oarja, Stâlpeni, Valea Danului, Valea Iașului
PGDT 2.8.5. Îmbunătățirea logisticii pentru gestionarea situațiilor de urgență	Demolare construcții administrative existente și construire clădire nouă pentru detașamentele de pompieri	Pitești, Câmpulung, Bradu
	Amenajare garaj pompieri	Mioveni
	Amenajare remize PSI	Valea Danului
	Reabilitare sedii SVSU	Vedea
	Reabilitare centru de preluare și triere pentru persoane vulnerabile în caz de calamități și situații de urgență	Rociu
	Înființare punct medical de urgență	Șuici
	Dotare servicii voluntare pentru situații de urgență	Băiculești, Bradu, Cicănești, Davidești, Hârsești, Leordeni, Lunca Corbului, Mălureni, Oarja, Popești, Stâlpeni, Stolnici, Valea Iașului, Valea Mare – Pravăț, Vlădești
	Implementarea de sisteme de alarmare a populației	Dragoslavele, Mușătești
	Construire stații anti-grindină	Călinești

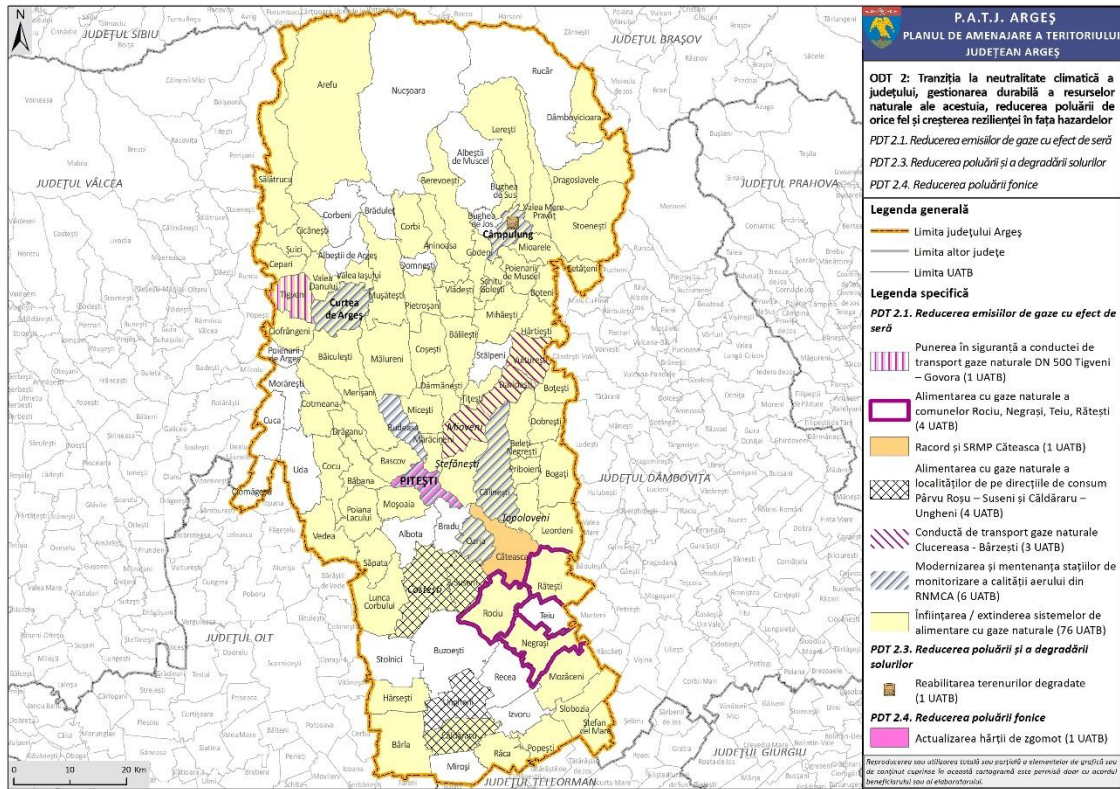


Fig. 4. REPREZENTAREA CARTOGRAFICĂ PENTRU PDT 2.1, 2.3 ȘI 2.4

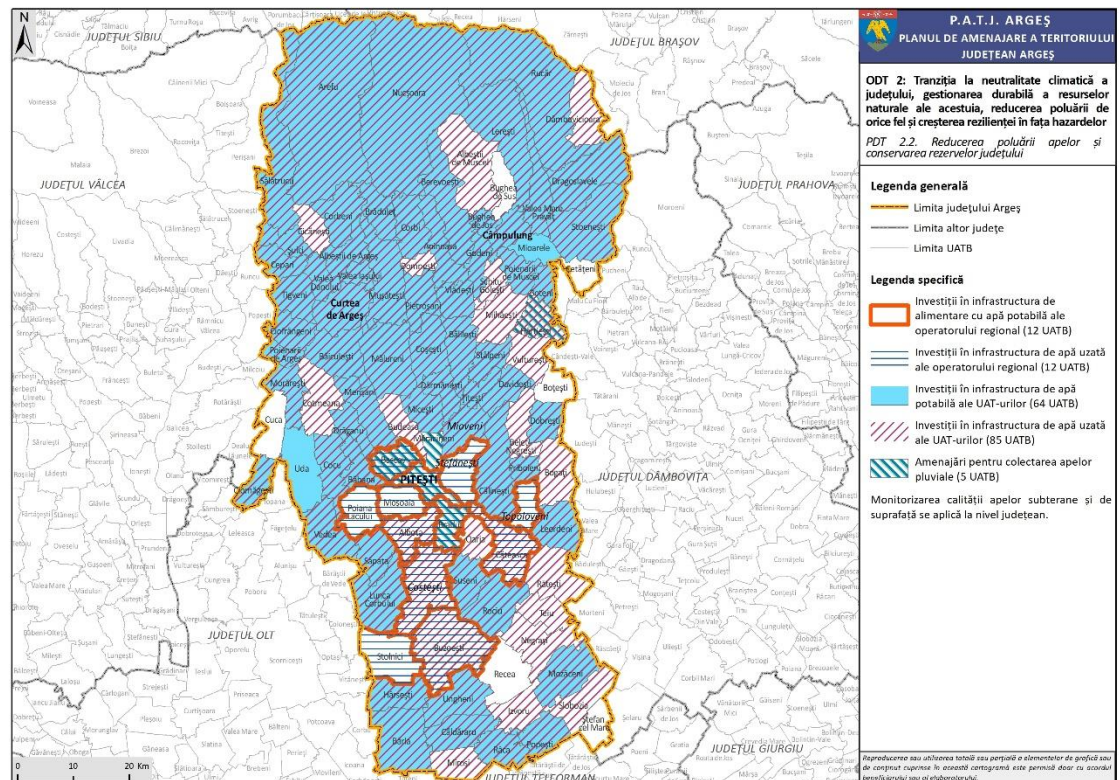


Fig. 5. PDT 2.2. REDUCEREA POLUĂRII APELOR ȘI CONSERVAREA REZERVELOR JUDEȚULUI

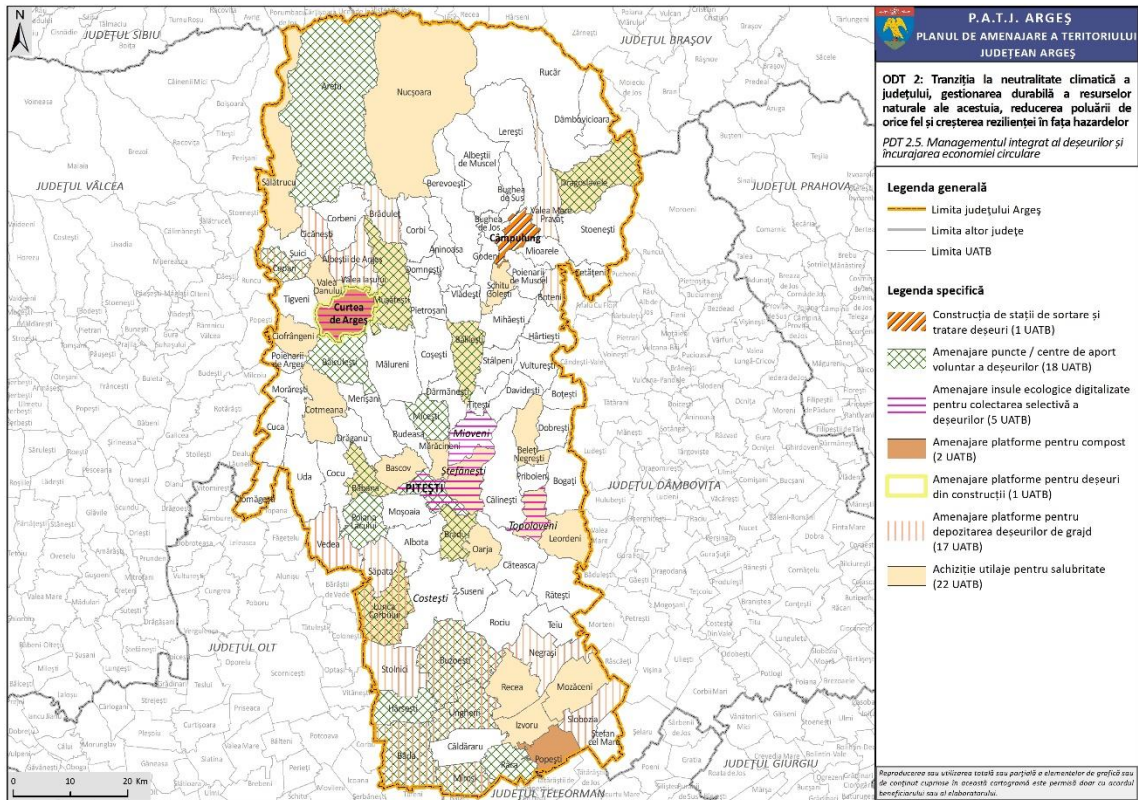


Fig. 6. PDT 2.5. MANAGEMENTUL INTEGRAT AL DEȘEURILOR ȘI ÎNCURAJAREA ECONOMIEI CIRCULARE

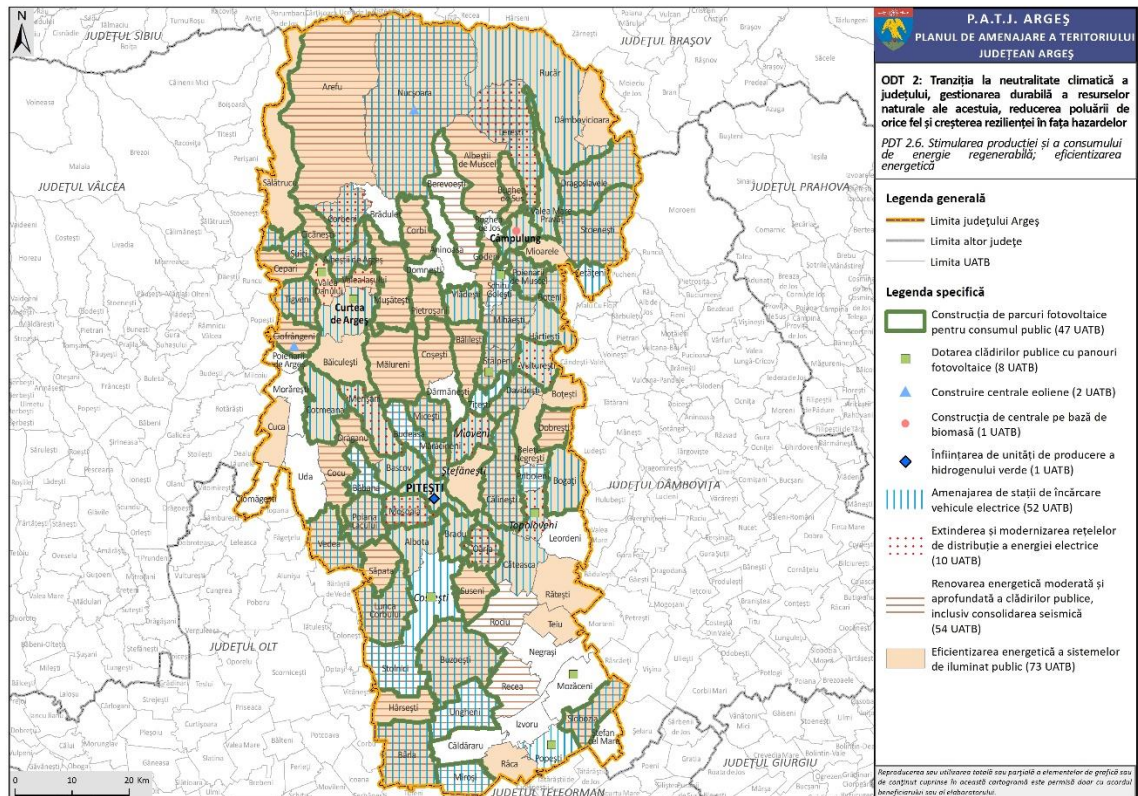


Fig. 7. PDT 2.6. STIMULAREA PRODUCȚIEI ȘI A CONSUMULUI DE ENERGIE REGENERABILĂ; EFICIENTIZAREA ENERGETICĂ

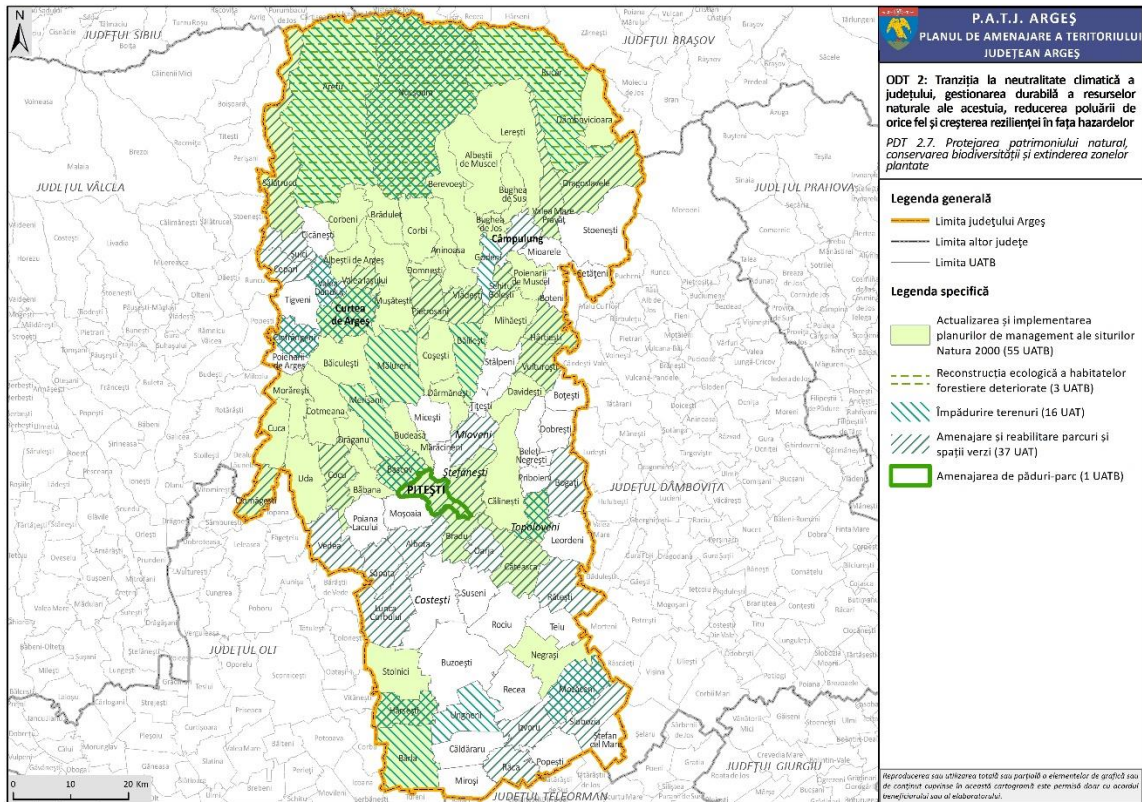


Fig. 8. PDT 2.7. PROTEJAREA PATRIMONIULUI NATURAL, CONSERVAREA BIODIVERSITĂȚII ȘI EXTINDERA ZONELOR PLANTATE

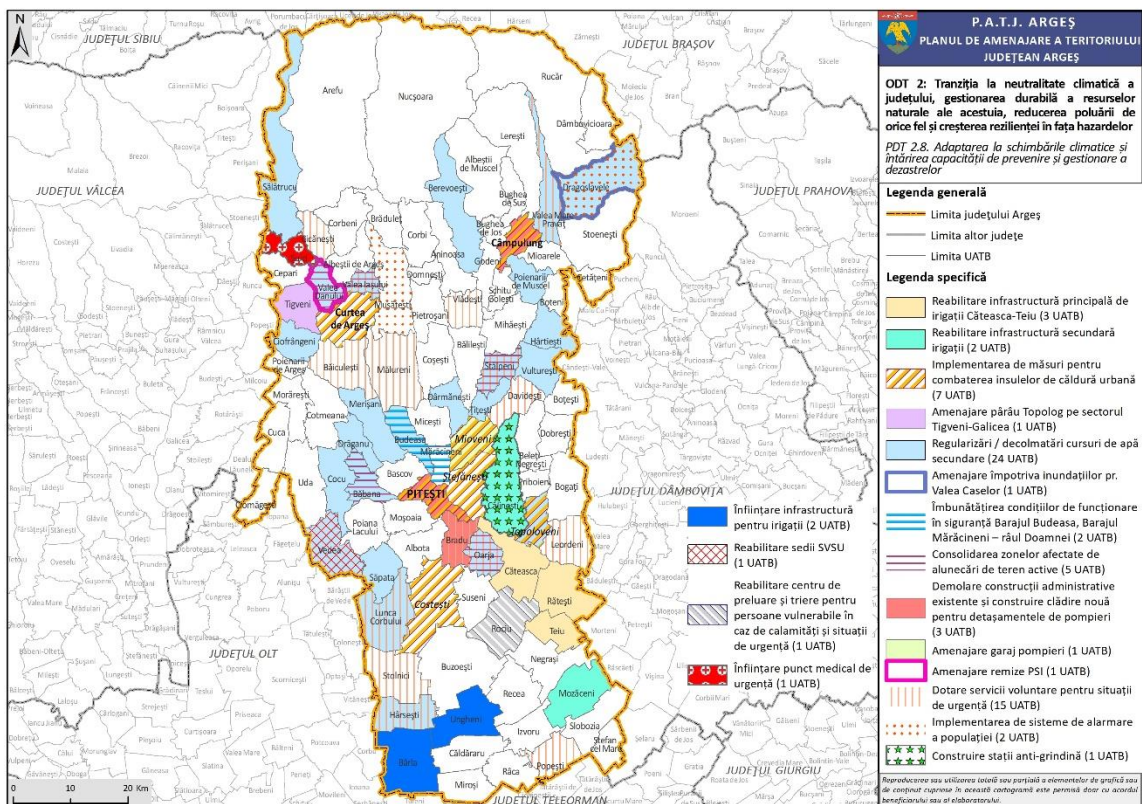


Fig. 9. PDT 2.8. ADAPTAREA LA SCHIMBĂRILE CLIMATICE ȘI ÎNTĂRIREA CAPACITĂȚII DE PREVENIRE ȘI GESTIONARE A DEZASTRELOR

ODT 3: Trecerea la o economie județeană bazat pe o agricultură competitivă, industrii și sectoare de servicii cu valoare adăugată ridicată și care generează multe locuri de muncă bine plătite

Program de dezvoltare teritorială	Proiect	Localizare
ODT 3: Trecerea la o economie județeană bazat pe o agricultură competitivă, industrii și sectoare de servicii cu valoare adăugată ridicată și care generează multe locuri de muncă bine plătite		
<i>PDT 3.1. Încurajarea antreprenoriatului, cu precădere în rândul grupurilor vulnerabile</i>		
PGDT 3.1.1. Înființarea și dezvoltarea de centre / hub-uri / incubatoare / acceleratoare de afaceri și alte structuri de sprijin a antreprenorilor	Înființare hub de afaceri (coworking, evenimente, inovare, business, cercetare etc.)	Pitești
	Înființare centru de afaceri pentru dezvoltarea anteprenoriatului și activități de specializare inteligentă	Pitești
	Înființare pavilioane expoziționale	Curtea de Argeș
	Înființare incubatoare / acceleratoare de afaceri	Câmpulung, Curtea de Argeș
PGDT 3.1.2. Amenajarea și modernizarea piețelor și a târgurilor agroalimentare	Amenajarea, reabilitare și modernizare piețe și târguri agroalimentare	Câmpulung, Curtea de Argeș, Costești, Băiculești, Cetățeni, Corbeni, Corbi, Domnești, Hârsești, Lerești, Lunca Corbului, Mălureni, Merișani, Mozăceni, Oarja, Poiana Lacului, Săpata, Stâlpeni, Tigveni, Vedea
	Înființare centre de colectare și depozitare a produselor agricole și ale pădurii	Bârla, Ciofrângenii, Dobrești, Drăganu, Dragoslavele, Hârsești, Nucșoara, Râca, Tigveni, Ungheni, Valea Iașului, Valea Mare – Pravăț, Vulturești
<i>PDT 3.2. Atragerea și retenția investitorilor străini, mai ales în sectoare cu valoare adăugată ridicată</i>		
PGDT 3.2.1. Înființarea și dezvoltarea parcurilor/zonelor industriale, logistice și tehnologice, inclusiv prin reconversia de situri brownfield	Înființare parcuri / zone industrial	Pitești, Curtea de Argeș, Costești, Bascov, Dragoslavele, Hârsești, Schitu Golești
	Regenerare parcuri industriale	Câmpulung
<i>PDT 3.3. Sprijinirea competitivității și a rezilienței IMM-urilor locale</i>		

PGDT 3.3.1. Realizarea de investiții în digitalizarea, automatizarea, robotizarea companiilor locale	Investiții în creșterea competitivității IMM-urilor locale	Toate UAT-urile
PGDT 3.3.2. Dezvoltarea infrastructurii pentru cercetare aplicativă și transfer de tehnologie dinspre mediul academic către cel de afaceri	Înființare centru de transfer tehnologic	Pitești
PGDT 3.3.3. Înființarea și dezvoltarea structurilor asociative ale companiilor din județ (clustere, cooperative, asociații etc.)	Înființare clustere și alte structuri asociative ale mediului de afaceri	Pitești – Mioveni, Curtea de Argeș
<i>PDT 3.4. Valorificarea durabilă a potențialului turistic în scopul generării de bunăstare</i>		
PGDT 3.4.1. Restaurarea / reabilitarea și introducerea în circuitul turistic a obiectivelor de patrimoniu construit, inclusiv a celor incluse în Lista Patrimoniului Mondial și în Lista Indicativă pentru Patrimoniul Mondial	Cercetarea, conservarea, restaurarea și punerea în valoare a bunurilor culturale înscrise în Lista Patrimoniului Mondial UNESCO	Rucăr, Lerești, Câmpulung, Albota, Săpata, Lunca Corbului, Stolnici, Hârșești, Bârla
	Restaurare, conservare, consolidare și punere în valoare bunuri culturale înscrise în Lista Indicativă pentru Lista Patrimoniului Mondial: <ul style="list-style-type: none"> - Fosta închisoare comunistă de la Pitești - Biserica Mănăstirii Curtea de Argeș - Biserica Sân Nicoară și Biserica Sf. Nicolae Domnesc 	Pitești, Curtea de Argeș
	Semnalizarea și prezentarea bunurilor culturale incluse în Lista Patrimoniului Mondial UNESCO și în Lista Indicativă	Rucăr, Lerești, Câmpulung, Albota, Săpata, Lunca Corbului, Stolnici, Hârșești, Bârla, Pitești, Curtea de Argeș
	Elaborarea unor evaluări de impact asupra patrimoniului (HIA) pentru proiectele de infrastructură mare sau proiectele ample de dezvoltare	Toate UAT-urile

	Restaurare / reabilitare monumente istorice de importanță locală (biserici, case etc.)	Pitești, Câmpulung, Costești, Mioveni, Topoloveni, Bascov, Berevoești, Ciofrângeni, Dragoslavele, Hârsești, Hârtiești, Mălureni, Mărăcineni, Mozăceni, Popești, Schitu Golești, Stâlpeni, Valea Iașului, Vlădești
	Restaurare Băi și Parc Krețulescu	Câmpulung
	Reabilitarea Curții Domnești	Curtea de Argeș
	Conservarea și consolidarea Cetățenii Poenari, inclusiv cale mecanizată de acces	Arefu
	Conservare, consolidare, restaurare infrastructură conexă a Mănăstirii Tutana	Băiculești
	Restaurare Castrul Roman Jidava (Jidova)	Câmpulung
	Conservarea și reabilitarea elementelor valoroase de arhitectură din fostul sat model Antonești (astăzi Poienari)	Corbeni
	Investiții în asigurarea accesului la obiective turistice	Curtea de Argeș
PGDT 3.4.2. Amenajarea unor trasee culturale tematice care să includă obiective de patrimoniu din județ	Amenajarea și promovarea rutelor culturale din județul Argeș: - Ruta "Valea Argeșului și Culoarul Rucăr-Bran" (Câmpulung, Mănăstirea Vieroși, Cula Racovița, Mănăstirea Corbii de Piatră, Mănăstirea Negru Vodă, Mănăstirea Nămăiești, Mănăstirea Aninoasa, Castrul Roman Jidova, Catedrala "Sf. Petru și Pavel" Mioveni, Biserica "Sf. Iacob și	Județul Argeș

	<p> Ansamblul Bărăția Câmpulung, Muzeul Municipal Câmpulung, Mausoleul de la Mateiaș, Rezervația de grupuri statuare de pe Valea Sasului - Ruta "Valea Argeșului și Transfăgărășanul" (Muzeul Județean Argeș, Biserica Domnească "Sf. Gheorghe", Școala Populară de Arte și Meserii, Teatrul "Al. Davila", Colegiul Național "Ion C. Brătianu", Primăria Municipiului Pitești, Galeria de Artă Naivă "Rudolf Schweitzer Cumpăna", Muzeul Național Brătianu, Muzeul Viticulturii și Pomiculturii Golești, Conacul "Dinu Lipatti", Biserica Izvoarelor de leac, Schitul Brădet, Mănăstirea Robaia, Mănăstirea Tutana, Orașul Regal Curtea de Argeș, Ansamblul Curții Domnești cu Biserica Domnească "Sf. Nicolae" și Biserica Sânt Nicolae, Muzeul de etnografie "D. Norocea", Muzeul municipal, Casa de Cultură "George Topârceanu", Biserica Olari, Mănăstirea Curtea de Argeș, Palatul Episcopal, Noua </p>	
--	--	--

	<p>Catedrală Arhiepiscopală și Regală, Fântâna Meșterului Manole, Cula Sultănica, Mănăstirea Văleni, Cetatea Poenari, Omul de Fier (Monumentul Electricianului),</p> <ul style="list-style-type: none"> - Ruta "Triunghiul bisericii rupestre" (Schitul Cetățuia Negru Vodă, Mănăstirea Nămăiești, Mănăstirea Corbii de Piatră) - Ruta bisericilor de lemn (Pitești, Bascov, Glâmbocu, Voroveni, Cârșteni, Călugărița, Curtea de Argeș, Telești, Zorile, Lipia, Catane, Stolnici, Bărbălanii- Cuca, Cârcești, Valea Cucii, Piscu Calului, Cotmenița, Ioanicești, Bărbălești, Robaia, Valea Faurului, Gănești, Jupânești, Bughea de Jos) - Ruta muzeelor etnografice în aer liber (Muzeul Viticulturii și Pomiculturii Golești) - Ruta "Curți domnești și boierești muntenești" (Câmpulung, Curtea de Argeș, Conacul Golești și cel al Brătienilor) - Ruta "Pe urmele Contelui Dracula – 	
--	--	--

	<p>între credințele mitologice ale poporului român și adevărul istoric” (Cetatea Poenari)</p> <ul style="list-style-type: none"> - Ruta filmelor și a serialelor internaționale produse / filmate în locații din România (Cetatea Poenari) - Ruta muzeelor etnografice sătești din România - Ruta satelor tradiționale turistice din România (Nucșoara) - Ruta patrimoniului material UNESCO în România (Frontierele Imperiului Roman – Dacia: Afrimești-Urluieni, Izbășești-Valea Albă, Mârțești-Cetate, Mareș-La Stadion, Câmpulung-Jidova 1+2, Voinești-Măilătoaia, Rucăr-Scărișoara) - Ruta cafenelelor istorice: Casa Satler Cafe 	
	<p>Amenajarea unor trasee culturale tematice și centre de interpretare dedicate obiectivelor din Lista Patrimoniului Mondial și Lista Indicativă, însoțite de infrastructură de vizitare și programe educaționale pentru comunități și publicul larg</p>	<p>Rucăr, Lerești, Câmpulung, Albota, Săpata, Lunca Corbului, Stolnici, Hârșești, Bârla, Pitești, Curtea de Argeș</p>
<p>PGDT 3.4.3. Dezvoltarea infrastructurii de bază din stațiunile turistice</p>	<p>Dezvoltarea infrastructurii turistice din localitățile-stațiune</p>	<p>Arefu, Bughea de Sus, Dâmbovicioara</p>

PGDT 3.4.4. Sprijinirea investițiilor publice și private în infrastructură turistică și de agrement	Amenajare domeniu schiabil Munții Făgăraș	Arefu, Cicănești, Albeștii de Argeș, Sălătrucu, Valea Danului, Valea Iașului
	Dezvoltarea unei infrastructuri complexe de turism în arealul Ghițu-Molivișu	Arefu, Cicănești, Brăduleț
	Realizare bază de salvare Piscu Negru – Transfăgărașan	Arefu
	Realizare bază de salvare montană Cota 2000 Transfăgărașan	Arefu
	Amenajare infrastructură pentru sporturi de iarnă	Nucșoara
	Dezvoltare aerodromuri	Topoloveni, Bradu
	Valorificare potențial turistic al drumului național DN 7C "Transfăgărașan" (parcări, puncte de belvedere etc.)	Arefu
	Amenajare trasee pentru sporturi motorizate (raliu, cross etc.)	Băbana
	Amenajare zone turistice	Topoloveni, Bascov
	Amenajare stâne turistice	Corbi
	Amenajare zone de campare	Dragoslavele, Musătești, Nucșoara, Valea Mare – Pravăț
	Amenajare complexe turistice și de agrement	Mălureni, Merișani, Oarja, Stâlpeni, Valea Danului
	Amenajare parcuri de aventură	Merișani
	Amenajare parcuri de distracții	Pitești
	Amenajare aquapark-uri	Mioveni, Nucșoara
Amenajare spații de cazare	Valea Mare-Pravăț	
Înființare puncte gastronomice locale	Corbi, Nucșoara	
PGDT 3.4.5. Investiții în infrastructura de informare, semnalizare și orientare turistică	Înființarea / reabilitarea de centre de informare turistică	Topoloveni, Băbana, Dragoslavele, Nucșoara, Stolnici
	Montarea de elemente de orientare turistică	Ciofrângenii, Schitu Golești, Tigveni
PGDT 3.4.6. Promovarea turistică a județului	Amenajare trasee turistice	Pitești, Câmpulung, Topoloveni, Dragoslavele, Mușătești, Nucșoara,

		Tigveni, Valea Danului, Valea Mare – Pravăț, Vedea
PGDT 3.4.7. Protecția peisajelor cu valoare ridicată	Instituirea de reglementări prin RLU aferente PUG-urilor cu privire la regimul construcțiilor (înălțimi, materiale, cromatică)	Toate UAT-urile
	Protejarea siluetelor așezărilor și a relației sat-cadru natural	Toate UAT-urile
	Încurajarea practicilor agricole tradiționale care mențin structura peisajului	Toate UAT-urile rurale
PGDT 3.4.8. Reabilitarea peisajelor degradate	Reconversia siturilor industriale abandonate	Toate UAT-urile urbane
	Reabilitarea malurilor cursurilor de apă	Toate UAT-urile
	Ecologizare cariere de exploatare a materialelor de construcții	Boteni, Valea Mare-Pravăț, Stoenеști
	Plantarea de perdele forestiere pentru reducerea impactului vizual a proiectelor majore de infrastructură; modelarea taluzurilor și a terasamentelor pentru integrare naturală	Toate UAT-urile
	Realizarea unei minime amenajări peisagistice în zona căilor ferate	Pitești, Curtea de Argeș, Câmpulung, Mioveni, Ștefănești, Costești, Topoloveni, Bascov, Băiculești, Bradu, Buzoești, Căldăraru, Călinești, Godeni, Hârsești, Leordeni, Lerești, Mărăcineni, Merișani, Mihăești, Miroși, Schitu Golești, Stâlpeni, Stolnici, Țițești, Ungheni, Valea Mare-Pravăț
	Montarea unor panouri fonoabsorbante pentru complexele noi rezidențiale amplasate în zona de protecție a căii ferate, proiectate după elaborarea unui studiu de zgomot cu	Pitești, Curtea de Argeș, Câmpulung, Mioveni, Ștefănești, Costești, Topoloveni, Bascov, Băiculești, Bradu, Buzoești, Căldăraru, Călinești, Godeni, Hârsești, Leordeni, Lerești, Mărăcineni, Merișani,

	obținerea avizului din partea autorităților de mediu	Mihăești, Miroși, Schitu Golești, Stâlpeni, Stolnici, Țițești, Ungheni, Valea Mare- Pravăț
--	---	---

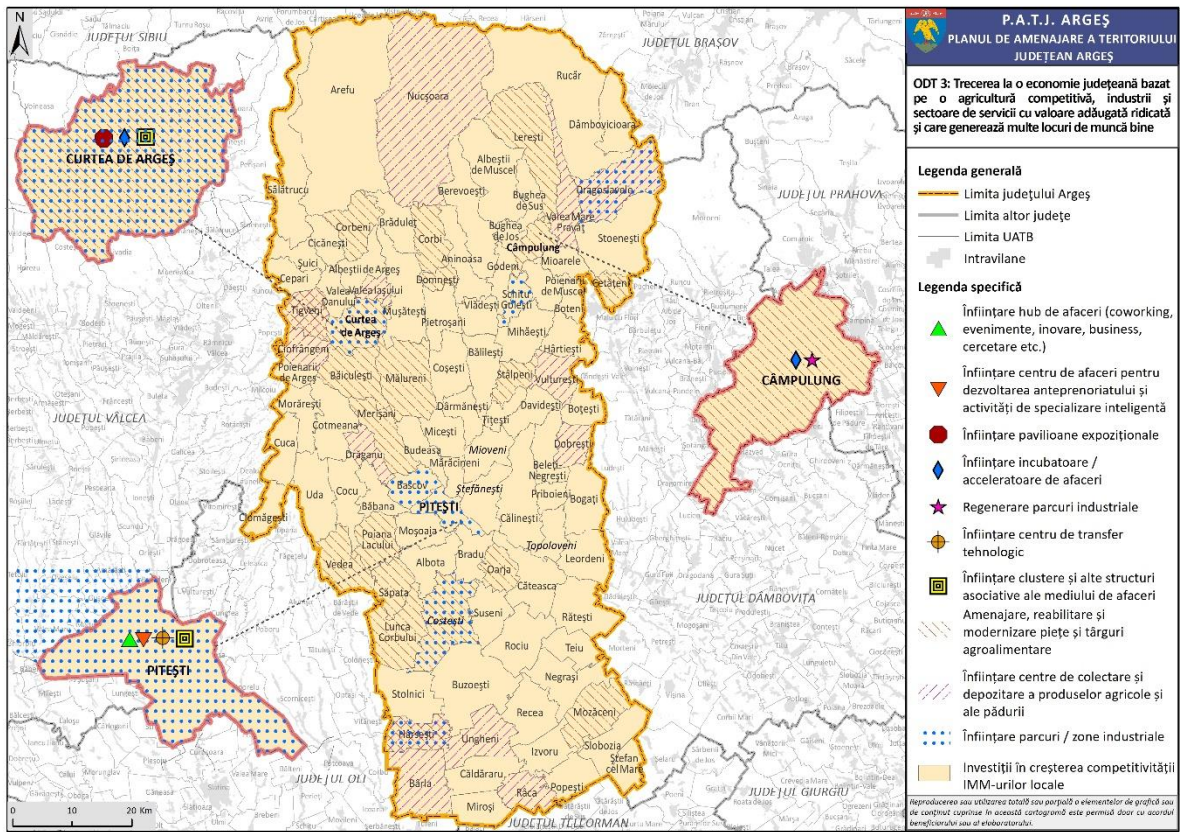


Fig. 10. REPREZENTAREA CARTOGRAFICĂ PENTRU PDT 3.1,3.2 ȘI 3.3

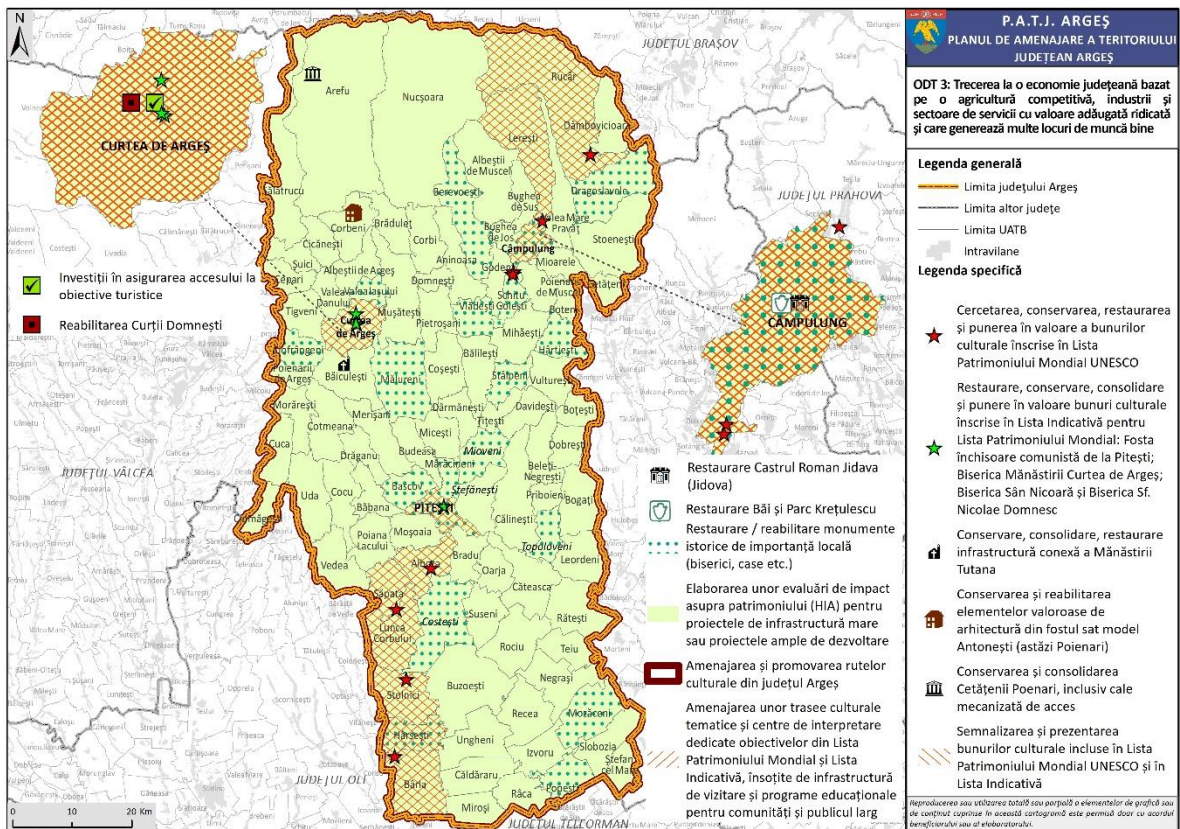


Fig. 11. REPREZENTAREA CARTOGRAFICĂ PENTRU PDT 3.4 (1)

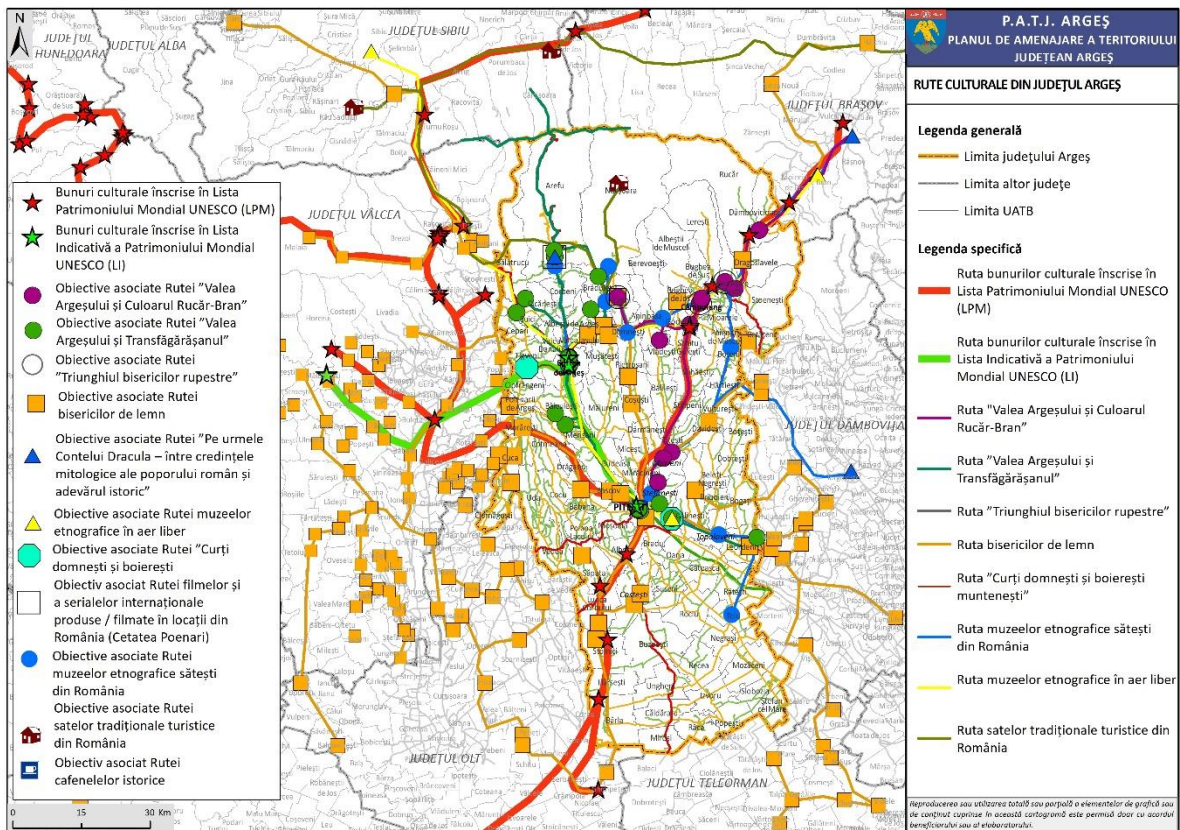


Fig. 12. REPREZENTAREA RUTELOR CULTURALE DIN JUDEȚUL ARGEȘ

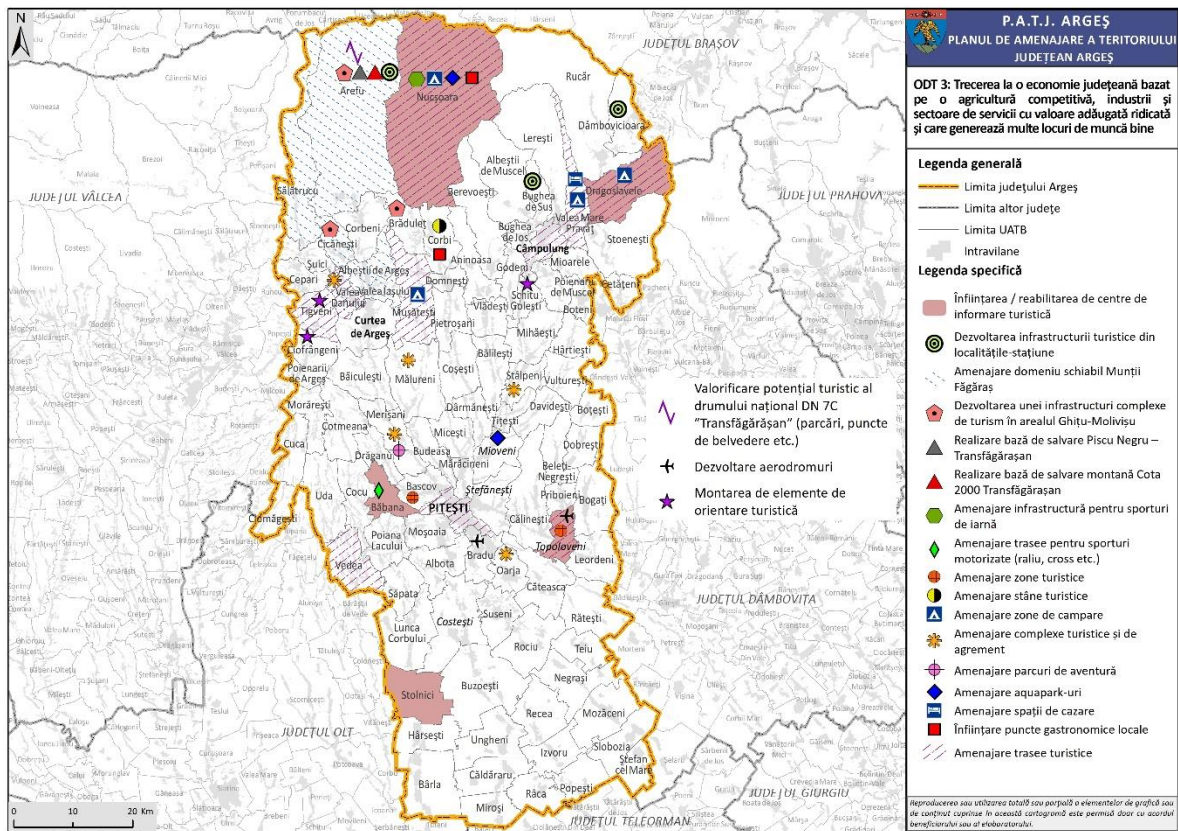


Fig. 13. REPREZENTAREA CARTOGRAFICĂ PENTRU PDT 3.4 (2)

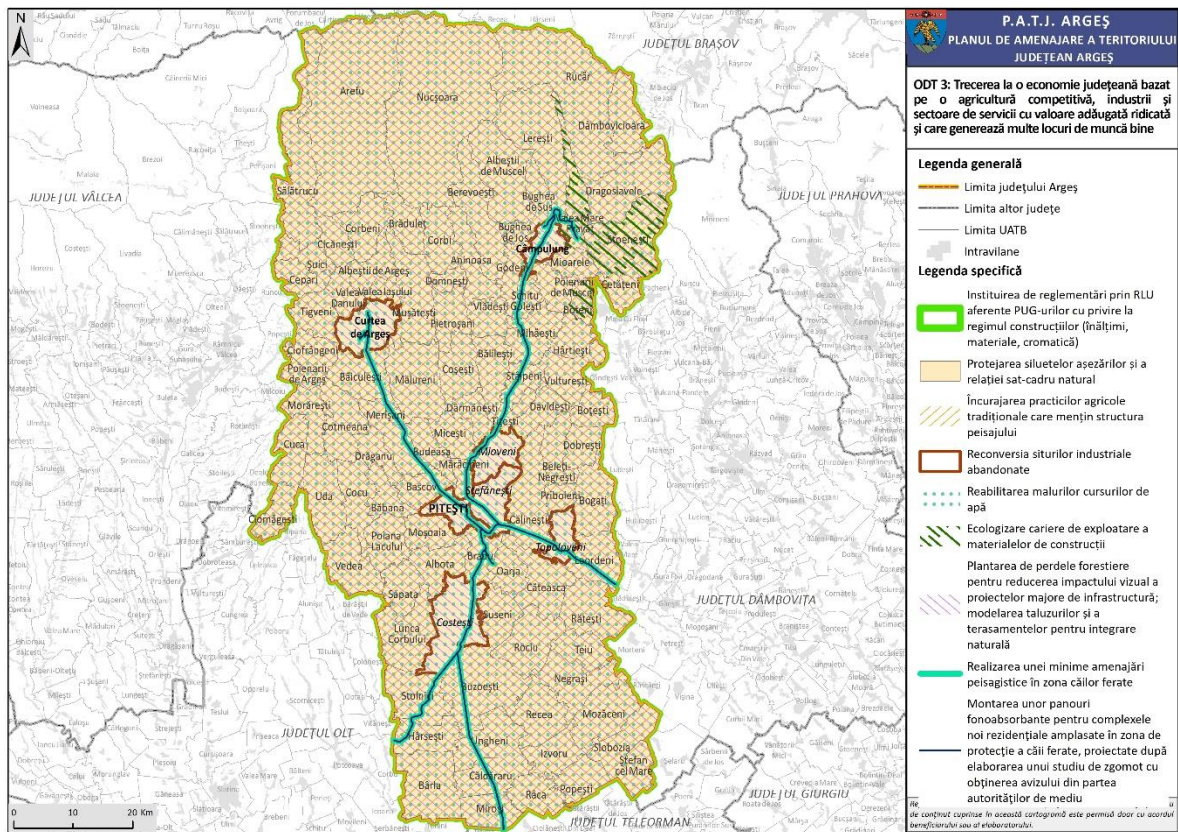


Fig. 14. REPREZENTAREA CARTOGRAFICĂ PENTRU PDT 3.4 (3)

ODT 4: Sprijinirea unei creșteri incluzive a județului, care să prevină fenomenele de sărăcie și excluziune de la educație, sănătate, servicii sociale, cultură și activități recreative

Program de dezvoltare teritorială	Proiect	Localizare
ODT 4: Sprijinirea unei creșteri incluzive a județului, care să prevină fenomenele de sărăcie și excluziune de la educație, sănătate, servicii sociale, cultură și activități recreative		
<i>PDT 4.1. Asigurarea infrastructurii adecvate pentru activități educaționale și de tineret</i>		
PGDT 4.1.1. Investiții în infrastructura educațională preuniversitară, inclusiv săli și terenuri de sport, cantine, internate, centre de tip after-school	Construire / extindere / modernizare creșe	Pitești, Câmpulung, Curtea de Argeș, Costești, Mioveni, Ștefănești, Bascov, Călinești, Cocu, Corbi, Mărăcineni, Moșoaia, Rociu, Valea Iașului
	Construire / extindere grădinițe	Pitești, Mioveni, Albeștii de Argeș, Bascov, Budeasa, Buzoești, Căteasca, Dârmănești, Drăganu, Lerești, Micești, Moșoaia, Oarja, Râca, Săpata, Schitu Golești, Șuici, Tigveni, Valea Mare – Pravăț, Vulturești
	Construire / extindere școli	Bughea de Jos, Căteasca, Dârmănești, Leordeni, Moșoaia
	Reabilitare și modernizare unități de învățământ	Pitești, Curtea de Argeș, Mioveni, Ștefănești, Topoloveni, Albeștii de Muscel, Băbana, Băiculești, Bălilești, Bârla, Beleți-Negrești, Berevoești, Bogați, Budeasa, Bughea de Sus, Buzoești, Căldăraru, Călinești, Cicănești, Ciofrângeni, Cocu, Corbeni, Dobrești, Drăganu, Hârsești, Hârtiești, Lerești, Lunca Corbului, Mălureni, Mărăcineni, Miroși, Moșoaia, Negrași, Oarja, Poiana Lacului, Poienarii de Argeș, Popești, Priboieni, Rătești, Săpata, Schitu Golești, Slobozia, Stolnici, Suseni, Tigveni, Ungheni, Valea Danului, Valea Iașului, Vedea, Vlădești, Vulturești

	Înființare / modernizare cantine școlare	Pitești
	Amenajare / modernizare laboratoare școlare / Smart Labs	Pitești
	Înființare campus - școală profesională duală	Mioveni, Vulturești
	Construire campus tehnologic	Topoloveni
	Dotare cu mobilier, echipamente și materiale didactice unități de învățământ	Toate UAT-urile
	Înființare ateliere de creație pentru copii	Bascov
	Extindere centre școlare pentru educație incluzivă	Ștefănești
	Reabilitare foste tabere școlare	Corbeni, Mălureni, Priboieni, Stoenești
	Înființare centre de tip after-school	Pitești, Costești, Bascov, Călinești, Căteasca, Cicănești, Ciofrângenii, Corbi, Dobrești, Merișani, Valea Danului, Valea Iașului
PGDT 4.1.2. Investiții în infrastructura educațională universitară, inclusiv spații de cazare, cercetare etc.	Înființare colegiu universitar	Câmpulung
<i>PDT 4.2. Asigurarea infrastructurii pentru servicii medicale de calitate</i>		
PGDT 4.2.1. Investiții în spitale și ambulatorii integrate	Modernizare, reabilitare, dotare corp nou și reabilitare termică Spital Orășenesc Costești	Costești
	Amenajare corp clădire spital existent și extindere corp clădire Spital de Psihiatrie "Sf. Maria" Vedea	Vedea
	Extindere clădire spital cu corp nou Spital de Boli Cronice și Geriatrie "Constantin Bălăceanu Stolnici" Ștefănești	Ștefănești
	Modernizare, reabilitare, dotare compartiment paliativ la Spitalul de Boli Cronice Călinești	Călinești

	Modernizare, reabilitare, dotare și amenajare parc de agrement Spitalul de Recuperare Brădet	Brăduleț
	Modernizare, reabilitare, dotare și construire dispensar Spital de Pneumoftiziologie Leordeni	Leordeni
	Construire spitale municipale	Pitești
	Reabilitare / modernizare / extindere / dotare spitale	Câmpulung, Curtea de Argeș
	Reabilitare / modernizare / dotare ambulatorii integrate spitalelor	Câmpulung, Mioveni
	Modernizare centre de primire urgențe	Curtea de Argeș
	Consolidare și reabilitare corp C3 aparținând Centrului de Diagnostic și Tratament,	Pitești
	Înființare centre de paliative și îngrijire pe termen lung	Pitești, Valea Danului
PGDT 4.2.2. Investiții în cabinete / dispensare medicale, inclusiv centre/unități medico-sociale, cabinete școlare	Construire / reabilitare dispensar uman	Pitești, Costești, Mioveni, Ștefănești, Topoloveni, Bascov, Bălilești, Bârla, Bradu, Buzoești, Călinești, Căteasca, Cicănești, Ciofrângenii, Cocu, Dobrești, Drăganu, Hârsești, Hârtiești, Lunca Corbului, Mălureni, Mioarele, Nucșoara, Oarja, Poiana Lacului, Râca, Recea, Sălătrucu, Săpata, Schitu Golești, Stâlpeni, Stoenesti, Stolnici, Tigveni, Valea Danului, Vlădești
	Înființare centre medicale integrate	Ungheni
	Reabilitare și dotare policlinici	Topoloveni
	Înființare laboratoare de analize	Valea Mare – Pravăț, Vulturești
	Înființare / modernizare centre de permanență	Pitești, Topoloveni, Cepari, Lunca Corbului, Săpata, Vedea

	Stație de Epurare ape uzate și rețea de canalizare menajeră" aferentă unităților medicale: Spitalul de Boli Cronice Călinești, Unitatea de Asistență Medico-Socială Călinești, Centrul de Recuperare și Reabilitare Neuropsihiatrică Călinești și Centrul de Permanență Călinești	Călinești
	Înființare / extindere / reabilitare / modernizare unități / centre de asistență medico-socială	Câmpulung, Bascov, Călinești, Morărești, Rucăr, Șuici,
	Înființare cabinete stomatologice	Bârla, Hârsești, Schitu Golești, Valea Mare – Pravăț, Vulturești
	Înființare / modernizare cabinete medicale școlare	Pitești, Dobrești, Valea Mare – Pravăț
PGDT 4.2.3. Investiții în infrastructura medicală de urgență	Extindere și dotare spații urgență și amenajări incinta Spitalul Județean de Urgență Pitești	Pitești
	Extindere, modernizare și dotare spații urgență Spitalul de Pediatrie Pitești	Pitești
	Construire corp de clădire nou la Spitalul Județean de Urgență Pitești	Pitești
	Laborator de Radioterapie Spitalul Județean de Urgență Pitești	Pitești
	Dotarea cu echipamente a laboratorului de anatomie patologică din cadrul Spitalului Județean de Urgență Pitești	Pitești
	Modernizare bloc alimentar, reabilitare ascensoare, secții Oncologie – Infecțioase, laborator de sănătate mintală Spitalul Județean de Urgență Pitești	Pitești
	<i>PDT 4.3. Asigurarea infrastructurii pentru servicii sociale complexe și diversificate</i>	
PGDT 4.3.1. Investiții în centre sociale pentru copii	Complex de servicii sociale	Câmpulung
	Înființare centre de zi pentru copii	Pitești, Curtea de Argeș, Bascov, Călinești, Hârsești,

		Lunca Corbului, Mălureni, Mărăcineni, Oarja, Vedea, Vulturești
	Înființare centre de tranzit pentru tinerii în dificultate	Pitești
	Înființare centre de zi pentru copii cu dizabilități	Pitești, Bradu
PGDT 4.3.2. Investiții în centre sociale pentru adulți	Complex de 4 locuințe protejate și centru de zi	Ciofrângenii
	Modernizarea și dotarea Centrului de Zi pentru Persoane Adulte cu Dizabilități Pitești.	Pitești
	Centrul de zi pentru persoane adulte cu dizabilități Drăgolești	Cotmeana
	Înființare centre de zi pentru persoane cu dizabilități	Pitești, Bălilești
	Înființare centre pentru victimele violenței domestice	Pitești, Câmpulung, Schitu Golești
	Înființare centre comunitare integrate	Curtea de Argeș, Corbeni, Dragoslavele, Lunca Corbului, Merișani, Moșoaia, Mozăceni, Oarja, Săpata, Vedea
	Înființare adăposturi de noapte	Pitești, Curtea de Argeș
	Înființare centre de reabilitare pentru persoane cu adicții	Pitești
	Înființare locuințe protejate și centre de tip Respiro pentru persoane adulte cu dizabilități	Pitești
	Înființare centre sociale de primire în regim de urgență	Costești
	Înființare cantine sociale	Pitești, Vedea
	PGDT 4.3.3. Investiții în centre sociale pentru vârstnici	Înființare unități de asistență medicală la domiciliu
Înființare / modernizare centre de zi / cluburi pentru vârstnici		Pitești, Curtea de Argeș, Costești, Bascov, Hârsești, Lunca Corbului, Poiana Lacului, Săpata, Titești, Valea Mare – Pravăț, Vedea, Vulturești

	Înființare centre rezidențiale pentru vârstnici	Pitești, Curtea de Argeș, Costești, Topoloveni, Albota, Bârla, Căteasca, Dragoslavele, Mălureni, Oarja, Rociu, Schitu Golești, Ungheni
PGDT 4.3.4. Investiții în locuințe publice și zone cu locuire informală	Construire locuințe sociale	Pitești, Câmpulung, Topoloveni, Curtea de Argeș, Bogăți, Buzoești, Căteasca, Merișani, Slobozia, Valea Iașului
	Construire locuințe pentru situații de urgență	Brad
	Construire locuințe pentru tineri	Pitești, Mioveni, Ciomăgești, Hârsești
	Reglementarea zonelor cu locuire informală	Câmpulung, Curtea de Argeș, Ștefănești, Berevoești, Budeasa, Bughea de Jos, Călinești, Cetățeni, Dragoslavele, Mălureni, Merișani, Mușătești, Nucșoara, Stoenesti
PGDT 4.3.5. Investiții pentru regenerarea zonelor urbane / rurale marginalizate	Investiții integrate pentru incluziunea zonelor urbane marginalizate	Câmpulung, Costești, Ștefănești, Topoloveni,
	Investiții integrate pentru incluziunea zonelor rurale marginalizate	Albeștii de Argeș, Aninoasa, Berevoești, Bughea de Jos, Bughea de Sus, Călinești, Cetățeni, Corbeni, Davidești, Dragoslavele, Hârtiești, Leordeni, Lerești, Mălureni, Merișani, Micești, Mihăești, Mușătești, Sălătrucu, Schitu Golești, Slobozia, Stoenesti, Tigveni, Titești, Valea Mare – Pravăț, Vulturești
<i>PDT 4.4. Asigurarea infrastructurii pentru activități cultural-sportive și recreative</i>		
PGDT 4.4.1. Investiții în infrastructura culturală	Restaurarea Muzeului Județean Argeș - Consolidarea, protejarea și valorificarea patrimoniului cultural	Pitești
	Reamenajare spații destinate expozițiilor permanente din cadrul Muzeul Județean Argeș.	Pitești
	Restaurarea Galeriei de Artă "Rudolf Schweitzer -	Pitești

Cumpăna "Consolidarea, protejarea și valorificarea patrimoniului cultural	
Consolidare și reabilitare Clădire Teatrul "Al. Davila" Pitești	Pitești
Reabilitare / modernizare case de cultură	Pitești, Câmpulung
Înființare Muzeul Etnografic al Goleștilor	Ștefănești
"Muzeul Golești – muzeu inteligent"	Ștefănești
Reabilitare termică Biblioteca Județeană Argeș	Pitești
Reabilitare termică Centrul Județean pentru Conservarea și Promovarea Culturii Tradiționale Argeș	Pitești
Construire / reabilitare / modernizare / dotare cămine / centre culturale	Costești, Ștefănești, Albeștii de Muscel, Aninoasa, Beleți-Negrești, Brăduleț, Bogați, Boteni, Boțești, Budeasa, Buzoești, Căldăraru, Cepari, Cicănești, Cocu, Corbi, Davidești, Domnești, Drăganu, Godeni, Hârsești, Hârtiești, Lerești, Lunca Corbului, Mălureni, Mărăcineni, Merișani, Mioarele, Mozăceni, Negrași, Nucșoara, Poienarii de Argeș, Poienarii de Muscel, Poiana Lacului, Popești, Râca, Rociu, Rucăr, Suseni, Șuici, Tigveni, Ungheni, Valea Danului, Valea Mare – Pravăț, Vlădești, Vulturești
Construire / reabilitare / modernizare muzee	Câmpulung, Bascov, Bârla, Corbi, Hârsești, Hârtiești, Mușătești, Nucșoara, Valea Mare – Pravăț
Construire / reabilitare cinematograf	Câmpulung
Construire / reabilitare / modernizare biblioteci publice	Curtea de Argeș, Corbi, Dragoslavele, Hârsești, Merișani, Mozăceni
Construire / modernizare teatre	Pitești

	Construire / modernizare galerii de artă	Pitești
PGDT 4.4.2. Investiții în infrastructura sportivă	Construire / modernizare terenuri de sport	Pitești, Topoloveni, Albeștii de Argeș, Băbana, Bârla, Bradu, Budeasa, Buzoești, Căldăraru, Căteasca, Cicănești, Cotmeana, Godeni, Hârsești, Leordeni, Mălureni, Merișani, Moșoaia, Mușătești, Oarja, Pietroșani, Sălătrucu, Săpata, Stâlpeni, Valea Danului, Valea Iașului, Valea Mare – Pravăț, Vedea, Vlădești, Vulturești
	Construire / modernizare baze sportive (stadioane)	Pitești, Câmpulung, Costești, Topoloveni, Arefu, Bascov, Bălilești, Cicănești, Ciofrângenii, Corbi, Hârtiești, Lerești, Lunca Corbului, Mălureni, Mozăceni, Oarja, Poienarii de Muscel, Săpata, Stâlpeni, Titești, Valea Mare – Pravăț, Vulturești
	Construire bazine de înot	Pitești, Bascov, Bradu
	Construire / modernizare săli de sport	Pitești, Costești, Ștefănești, Albeștii de Argeș, Albota, Aninoasa, Bascov, Băiculești, Bârla, Beleți-Negrești, Berevoești, Bogați, Boteni, Călinești, Căteasca, Cepari, Ciofrângenii, Corbi, Dârmănești, Dobrești, Domnești, Drăganu, Dragoslavele, Godeni, Hârtiești, Mălureni, Nucșoara, Oarja, Poiana Lacului, Poienarii de Muscel, Rociu, Schitu Golești, Slobozia, Stoenesti, Stolnici, Ungheni, Valea Danului, Valea Iașului, Vlădești, Vulturești
PGDT 4.4.3. Investiții în infrastructura recreativă / de agrement	Amenajare / modernizare locuri de joacă	Pitești, Câmpulung, Ștefănești, Topoloveni, Albota, Arefu, Bascov, Băbana, Bârla, Bradu, Căldăraru, Cicănești, Corbeni, Corbi, Dârmănești,

	Dragoslavele, Godeni, Hârsești, Lunca Corbului, Mălureni, Mărăcineni, Merișani, Morărești, Moșoaia, Mozăceni, Mușătești, Oarja, Poienarii de Muscel, Râca, Săpata, Suseni, Ungheni, Valea Danului, Valea Iașului, Valea Mare – Pravăț, Vedea
Amenajare / modernizare spații de agrement	Pitești, Costești, Mioveni, Topoloveni, Aninoasa, Băbana, Bârla, Bradu, Cicănești, Ciofrângeni, Corbi, Coșești, Dobrești, Domnești, Drăganu, Dragoslavele, Leordeni, Merișani, Moșoaia, Nucșoara, Poiana Lacului, Sălătrucu, Ungheni, Valea Danului, Valea Mare – Pravăț, Vedea
Construire / modernizare ștranduri	Câmpulung, Hârsești
Amenajare plaje	Pitești

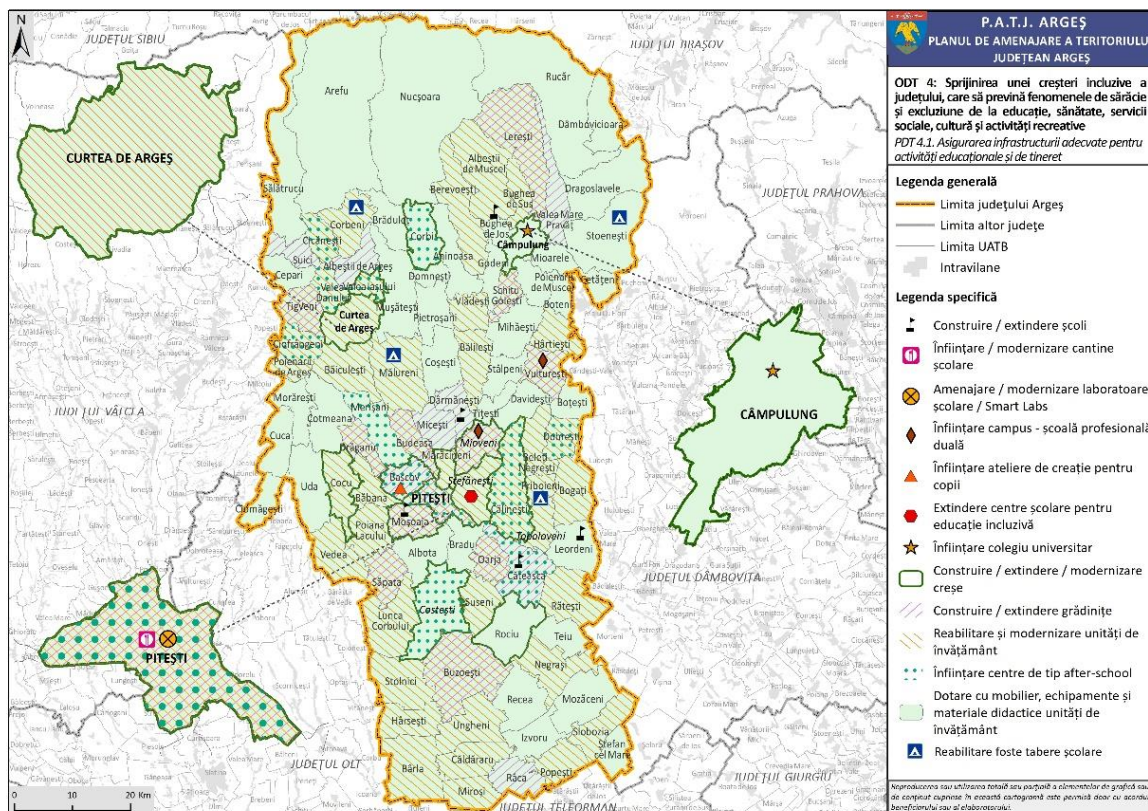


Fig. 15. PDT 4.1. ASIGURAREA INFRASTRUCTURII ADECVATE PENTRU ACTIVITĂȚII EDUCAȚIONALE ȘI DE TINERET

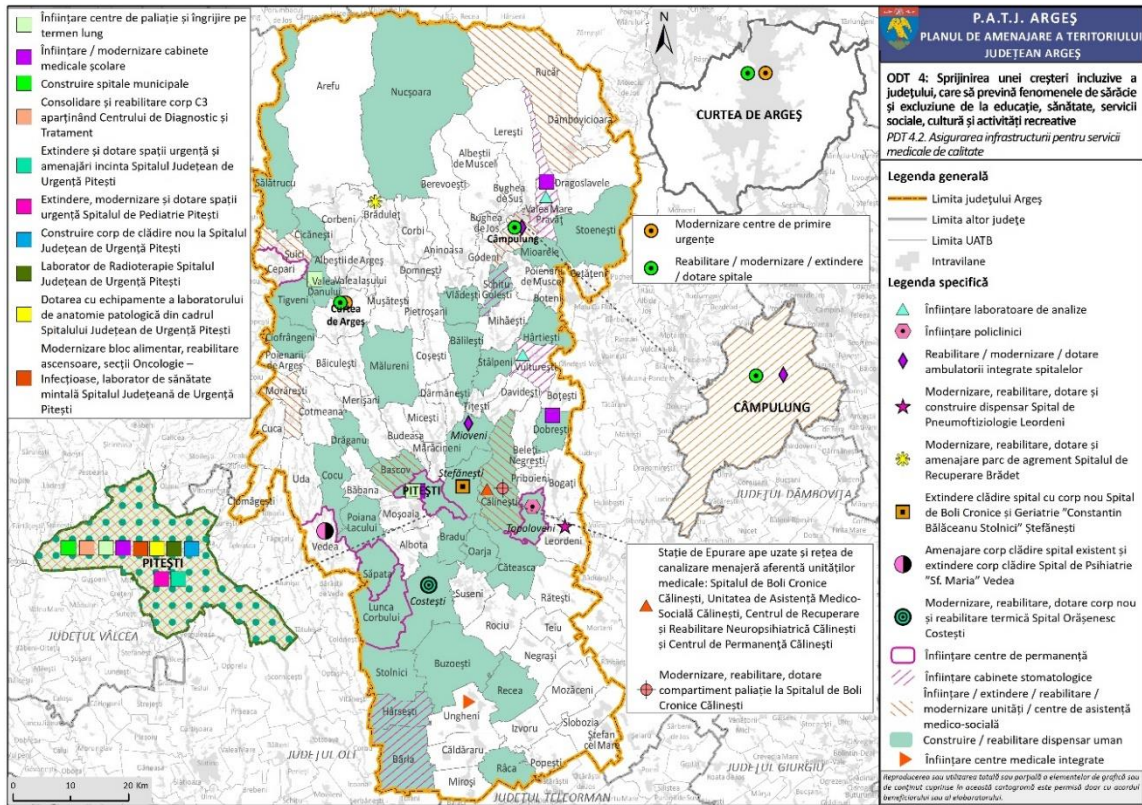


Fig. 16. PDT 4.2. ASIGURAREA INFRASTRUCTURII PENTRU SERVICII MEDICALE DE CALITATE

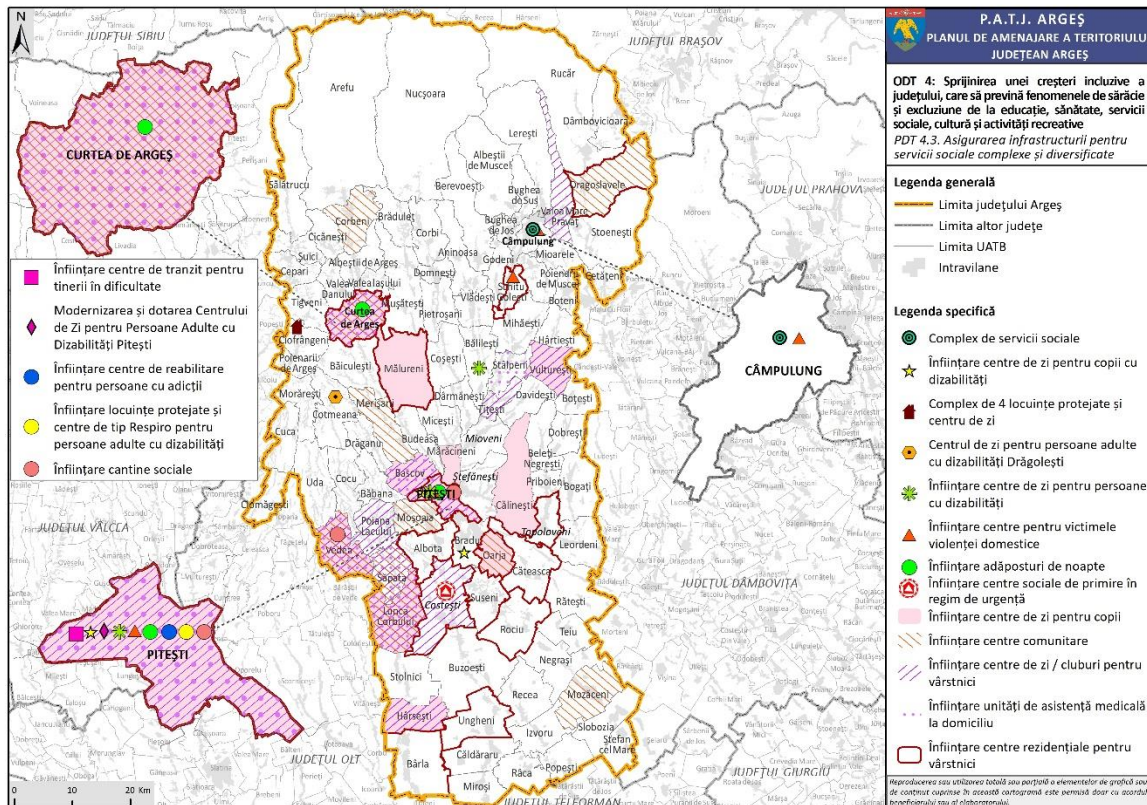


Fig. 17. PDT 4.3. ASIGURAREA INFRASTRUCTURII PENTRU SERVICII SOCIALE COMPLEXE ȘI DIVERSIFICATE

(1)

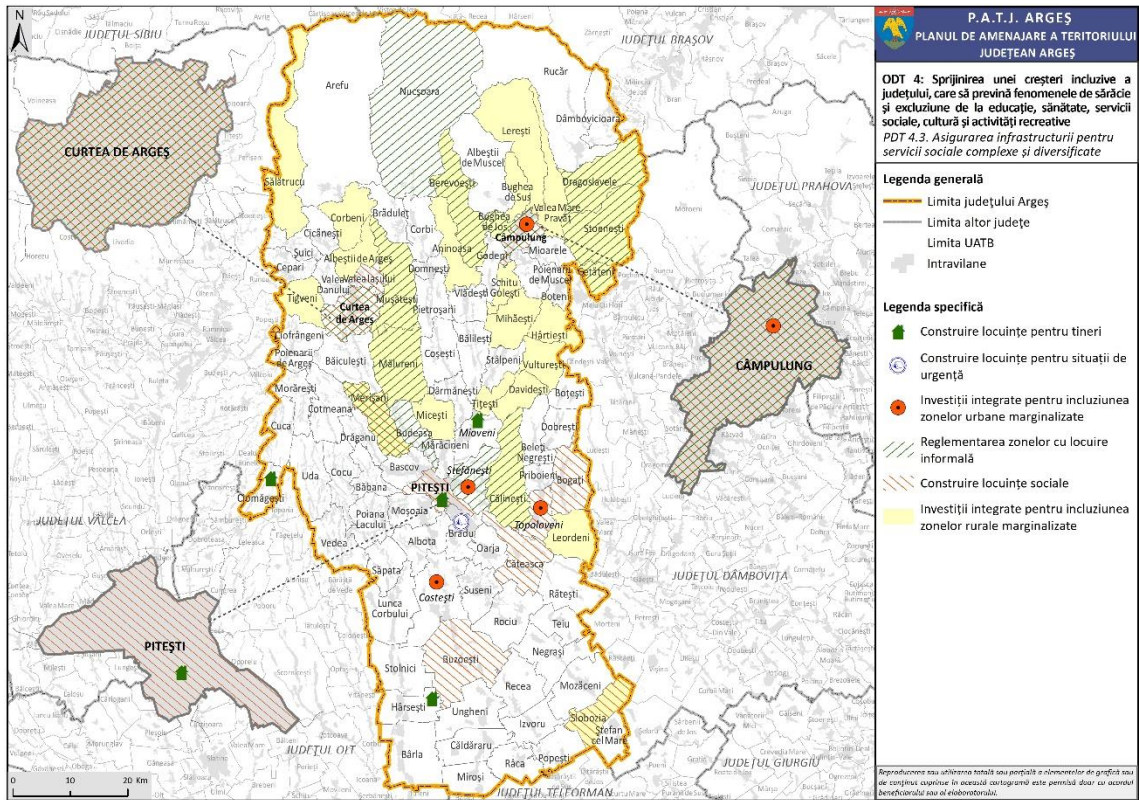


Fig. 18. PDT 4.3. ASIGURAREA INFRASTRUCTURII PENTRU SERVICII SOCIALE COMPLEXE ȘI DIVERSIFICATE (2)

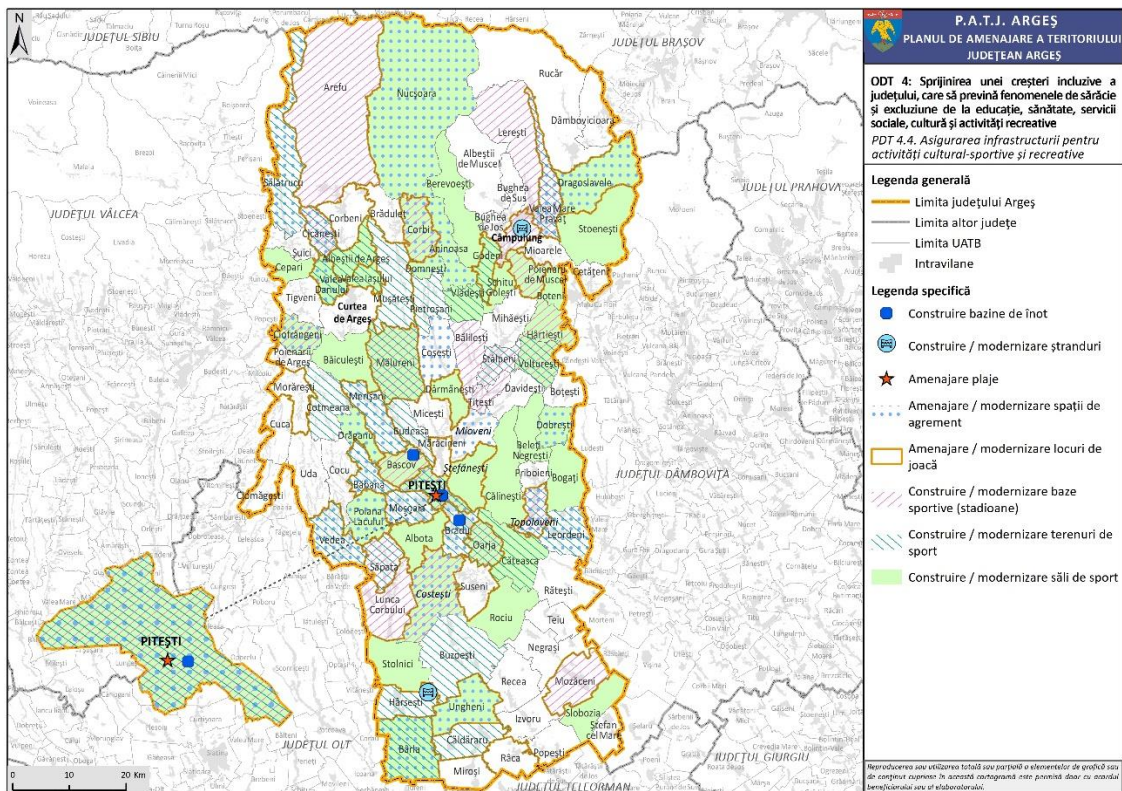


Fig. 19. PDT 4.4. ASIGURAREA INFRASTRUCTURII PENTRU ACTIVITĂȚI CULTURAL-SPORTIVE ȘI RECREATIVE (1)

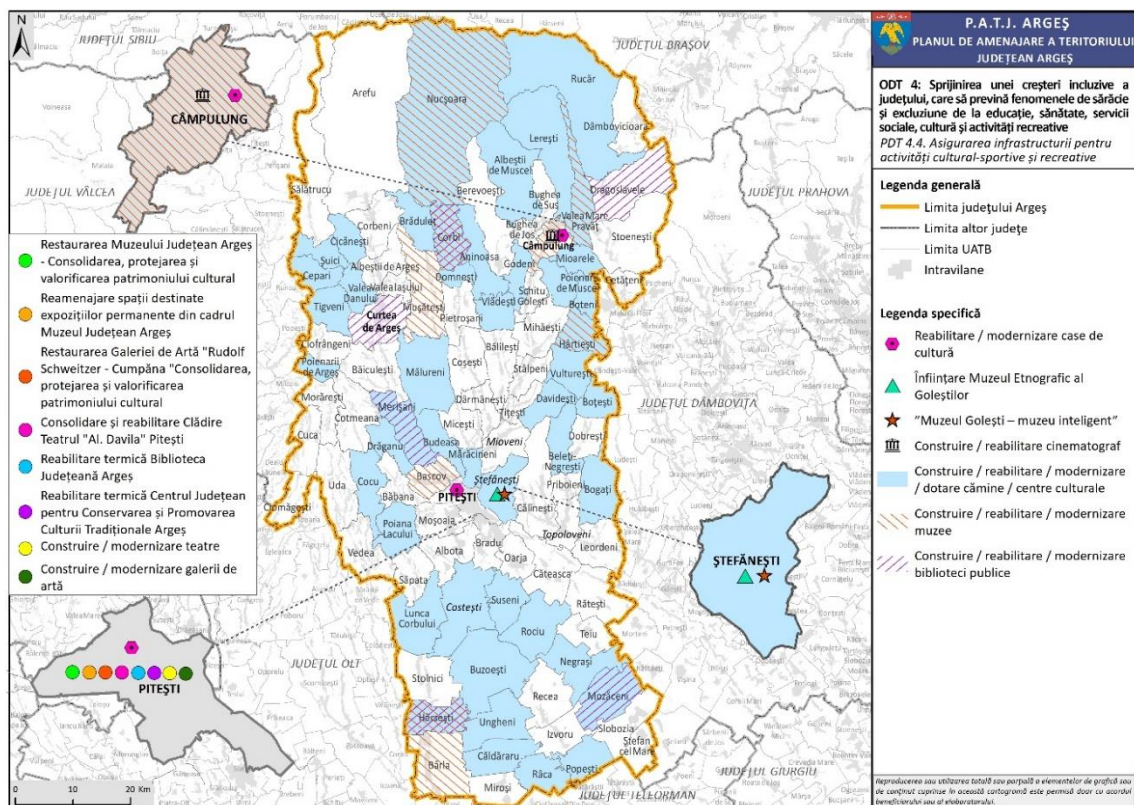


Fig. 20. PDT 4.4. ASIGURAREA INFRASTRUCTURII PENTRU ACTIVITĂȚI CULTURAL-SPORTIVE ȘI RECREATIVE (2)

ODT 5: Consolidarea unei rețele de orașe și zone urbane funcționale care să acționeze ca poli de dezvoltare și centre de echilibru la nivelul rețelei de așezări

Program de dezvoltare teritorială	Proiect	Localizare
ODT 5: Consolidarea unei rețele de orașe și zone urbane funcționale care să acționeze ca poli de dezvoltare și centre de echilibru la nivelul rețelei de așezări		
<i>PDT 5.1. Consolidarea municipiului Pitești și a zonei sale metropolitane ca pol de creștere de importanță națională</i>		
PGDT 5.1.1. Investiții în infrastructura de mobilitate de importanță metropolitană	Sistem de transport public feroviar ușor de mare capacitate între Pitești și Mioveni	Pitești, Ștefănești, Mărăcineni, Mioveni
	Implementare sistem de transport cu trenul urban (Bascov-Golești)	Pitești, Bascov, Ștefănești
	Construire nod intermodal Gară (inclusiv parcare subterană)	Pitești
	Construire park&ride	Pitești
	Extindere trasee de transport metropolitan cu autobuze ecologice	Pitești, Ștefănești, Bascov, Bradu, Căteasca, Mărăcineni, Moșoaia, Oarja

PGDT 5.1.2. Investiții pentru regenerarea urbană, inclusiv infrastructură verde-albastră	Regenerare urbană integrată	Pitești
	Amenajare Promenadă râul Argeș	Pitești
PGDT 5.1.3. Creșterea calității fondului construit, inclusiv eficientizare energetică și consolidare seismică	Reabilitare termică clădiri publice	Pitești
	Reabilitare termică blocuri de locuințe	Pitești
	Consolidare clădiri cu risc seismic	Pitești
PGDT 5.1.4. Investiții în sisteme centralizate de termoficare	Reabilitare și modernizare SACET	Pitești, Topoloveni, Mărăcineni, Bascov
<i>PDT 5.2. Consolidarea orașelor din județ și a zonelor urbane funcționale ale acestora ca poli de echilibru ai rețelei de așezări din județ</i>		
PGDT 5.2.1. Investiții în infrastructura de mobilitate de la nivel de zonă urbană funcțională	Implementare sistem de transport public cu autobuze și microbuze electrice	Câmpulung, Valea Mare – Pravăț
	Dezvoltarea transportului public în municipiul Curtea de Argeș și în zona sa urbană funcțională	Curtea de Argeș
	Implementare sistem de transport public cu autobuze electrice	Mioveni, Davidești
	Implementare sistem de transport cu trenul urban	Câmpulung
PGDT 5.2.2. Investiții pentru regenerarea urbană, inclusiv infrastructură verde-albastră	Revitalizare centru istoric	Câmpulung
	Reabilitare peisagistică maluri Râul Târgului	Câmpulung
	Reabilitare spații publice – centre de cartier	Câmpulung
	Amenajare maluri râu Argeș	Curtea de Argeș
	Amenajare spații verzi și zone de promenadă	Curtea de Argeș
	Regenerare centru istoric	Curtea de Argeș
	Revitalizare centru civic	Mioveni
	Regenerare urbană	Mioveni
Dezvoltare locală integrată prin măsuri de regenerare urbană	Topoloveni	
PGDT 5.2.3. Creșterea calității fondului construit, inclusiv	Reabilitare termică clădiri rezidențiale	Câmpulung, Curtea de Argeș, Costești, Mioveni, Ștefănești, Topoloveni

eficientizare energetică și consolidare seismică

Reabilitare termică clădiri publice

Câmpulung, Curtea de Argeș, Costești, Mioveni, Ștefănești, Topoloveni

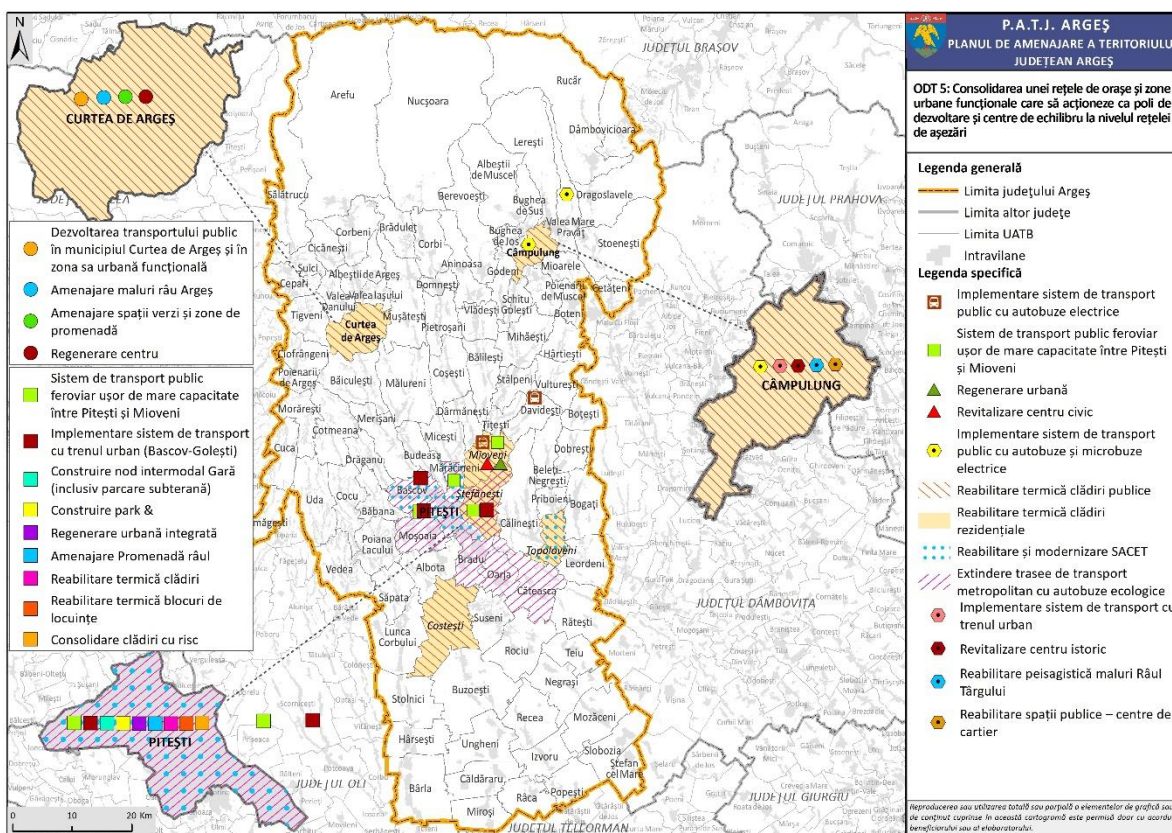


Fig. 21. REPREZENTAREA CARTOGRAFICĂ PENTRU ODT 5

ODT 6: Consolidarea capacității de gestionare a activităților de amenajare a teritoriului și urbanism de la nivel județean

Program de dezvoltare teritorială	Proiect	Localizare
ODT 6: Consolidarea capacității de gestionare a activităților de amenajare a teritoriului și urbanism de la nivel județean		
<i>PDT 6.1. Finalizarea lucrărilor de înregistrare cadastrală a proprietăților</i>		
PGDT 6.1.1. Implementarea Planului Național de Cadastru și Carte Funciară la nivel județean	Înregistrarea sistematică a imobilelor în sistemul de cadastru și publicitate imobiliară	Toate UAT-urile
<i>PDT 6.2. Elaborarea / actualizarea documentațiilor de amenajare a teritoriului și urbanism</i>		
	Elaborarea PATZ Zona Metropolitană Pitești	Zona metropolitană Pitești

PGDT 6.2.1. Elaborarea de planuri de amenajare a teritoriului zonal	Elaborarea PATZ Munții Făgăraș	Județul Argeș, Județul Sibiu, Județul Brașov, Județul Vâlcea
PGDT 6.2.2. Elaborarea de planuri urbanistice generale și regulamente locale de urbanism	Elaborare / actualizare PUG-uri ¹²³	Toate UAT-urile
PGDT 6.2.3. Elaborarea unor studii / ghiduri pentru identificarea / prezervarea / punerea în valoare a peisajului cultural și arhitecturii tradiționale specifice în zona rurală a județului	Elaborare ghiduri și studii cu privire la peisajul cultural și arhitectura tradițională specifică	Toate UAT-urile
<i>PDT 6.3. Elaborarea / actualizarea documentațiilor strategice</i>		
PGDT 6.3.1. Elaborarea de strategii de dezvoltare județeană și locală, inclusiv planuri de mobilitate urbană durabilă	Actualizarea strategiilor integrate de dezvoltare urbană	Pitești, Câmpulung, Curtea de Argeș, Costești, Mioveni, Ștefănești, Topoloveni
	Actualizarea planurilor de mobilitate urbană	Pitești, Câmpulung, Curtea de Argeș, Costești, Mioveni, Ștefănești, Topoloveni
	Elaborarea unui plan județean de adaptare la schimbările climatice	Județul Argeș
	Elaborarea planurilor anuale de protecție și gestiune pentru bunurile culturale înscrise în Lista Patrimoniului Mondial	Județul Argeș
	Elaborarea planurilor anuale de protecție și gestiune pentru bunurile culturale înscrise în Lista Indicativă a României pentru Lista Patrimoniului Mondial	Județul Argeș
	Actualizarea strategiilor de dezvoltare locală	Toate UAT-urile rurale

¹ La elaborarea PUG-urilor pentru UAT-urile: Pitești, Câmpulung, Curtea de Argeș, Bascov, Bughea de Sus, Căteasca, Dragoslavele, Lerești, Merișani, Morărești, Valea Iașului se va ține cont de zonele de siguranță și restricție impuse de amplasarea obiectivelor militare din respectivele UAT-uri

² La elaborarea PUG-urilor pentru toate UAT-urile se va avea în vedere respectarea prevederilor Ordinului comun nr. 3710/1212/99/2017 pentru stabilirea compatibilității teritoriale în jurul amplasamentelor de tip SEVESO. Se va acorda prioritate actualizării planurilor urbanistice generale pentru UAT-urile Bradu, Căteasca, Oarja, Poiana Lacului, Topoloveni, Valea Mare Pravăț, Schitu Golești și Stolnici – care au pe teritoriul lor obiective SEVESO.

³ Având în vedere prevederile art. 7, alin. (1) din OG nr. 47/2000, cât și în implementarea deciziei Comitetului Patrimoniului Mondial nr. 46 COM 8B.25, se va prioritiza actualizarea PUG-urilor localităților cu bunuri culturale înscrise în Lista Patrimoniului Mondial/Lista Indicativă.

<i>PDT 6.4. Asigurarea logisticii pentru activitatea administrațiilor publice locale</i>		
PGDT 6.4.1. Construcția, reabilitarea, modernizarea de spații administrative	Construcția, reabilitarea și dotarea sediilor administrative și a spațiilor conexe	Pitești, Curtea de Argeș, Ștefănești, Topoloveni, Albota, Bascov, Băbana, Bălilești, Bârla, Beleți-Negrești, Bogați, Bradu, Bughea de Sus, Căteasca, Ciofrângenii, Ciomăgești, Cocu, Dârmănești, Dobrești, Godeni, Hârtiești, Lunca Corbului, Mihăești, Miroși, Moșoaia, Mozăceni, Nucșoara, Oarja, Priboieni, Rociu, Sălătrucu, Săpata, Schitu Golești, Slobozia, Stâlpeni, Ștefan cel Mare, Tigveni, Ungheni, Valea Iașului, Vlădești, Vulturești
PGDT 6.4.2. Dotarea administrațiilor locale cu echipamente	Achiziția de utilaje pentru lucrări tehnico-edilitare	Ștefănești, Topoloveni, Bascov, Băbana, Bălilești, Beleți-Negrești, Bradu, Ciofrângenii, Cotmeana, Dragoslavele, Izvoru, Leordeni, Lunca Corbului, Mărăcineni, Mozăceni, Mușătești, Nucșoara, Oarja, Recea, Sălătrucu, Schitu Golești, Valea Danului
<i>PDT 6.5. Digitalizarea activității de gestionare a dezvoltării teritoriale și implementarea soluțiilor GIS</i>		
PGDT 6.5.1. Dezvoltarea unui portal GIS, inclusiv mecanism de monitorizare participativă online (GIS interactiv) și a unui ghișeu unic la nivel județean		Pitești
PGDT 6.5.2. Dezvoltarea de baze / bănci de date spațiale la nivelul UAT-urilor		Toate UAT-urile
PGDT 6.5.3. Actualizarea și mentenanța site-urilor WEB ale Primăriilor		Toate UAT-urile

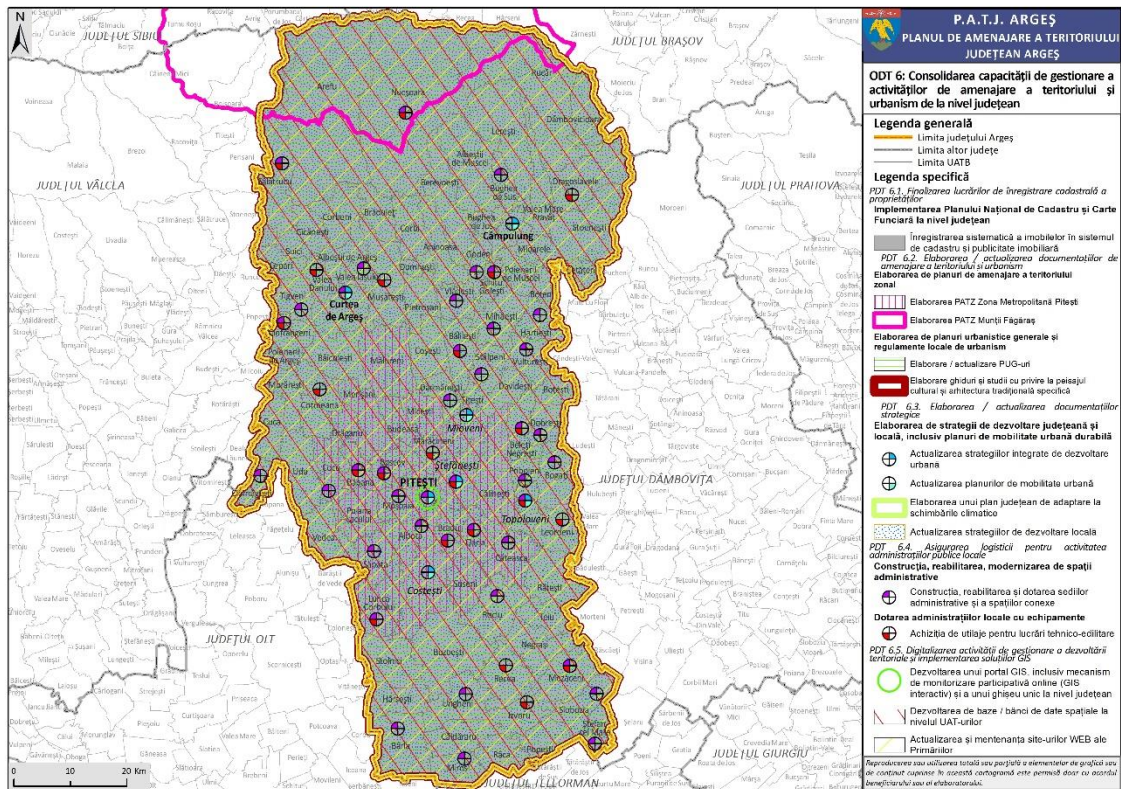


Fig. 22. REPREZENTAREA CARTOGRAFICĂ PENTRU ODT 6

V. CONDIȚII ȘI RECOMANDĂRI DIN AVIZELE OBȚINUTE PENTRU P.A.T.J.; OBLIGAȚII ȘI LINII DIRECTOARE CARE SE VOR PRELUA ȘI/SAU DETALIA ÎN P.U.G. ȘI P.U.Z. CE SE VOR ELABORA ULTERIOR PE TERITORIUL JUDEȚULUI ARGEȘ

AUTORITATEA AERONAUTICĂ CIVILĂ ROMÂNĂ – AACR - Aviz nr. 35331/09.12.2025

5. În conformitate cu art. 5.7., cap. V din RACR-ZSAC: "(1) Pentru declararea zonelor cu servituți aeronautice civile și instituirea regimului de protecție corespunzător, autoritățile administrației publice locale vor include aceste zone în planurile de urbanism generale și zonale și vor integra datele specifice referitoare la caracteristici, restricții, obligații, condiții/ posibilități de utilizare (inclusiv culturile și lucrările agricole permise pe terenurile limitrofe aerodromurilor, pentru prevenirea pericolului concentrării păsărilor și animalelor sălbatice).
(2) Planurile de urbanism generale și zonale, incluzând zonele cu servituți aeronautice civile, trebuie avizate de către AACR.";
6. Se vor respecta prevederile art. 2.3., art. 3.4., art. 3.5., art. 4.3., art. 4.4. și Anexă 2 din RACR-ZSAC, ediția în vigoare, privind zonele cu servituți aeronautice civile;
7. În conformitate cu prevederile art. 87 alin. (3) din Codul Aerian al României 2020, autoritățile administrației publice locale pe raza cărora se găsesc zone supuse servituților aeronautice civile au obligația de a supraveghea respectarea restricțiilor asociate acestor zone și de a transmite Autorității Aeronautice Civile Române, administratorului aerodromului sau al echipamentului de navigație aeriană din zonele respective documentul de recepție a lucrărilor aferente construcțiilor autorizate în baza avizului Autorității Aeronautice Civile Române;
8. În conformitate cu prevederile art. 91 alin. (3) din Codul Aerian al României 2020, persoanele fizice și juridice care realizează pe teritoriul României, cu respectarea legislației specifice, construcții cu înălțimea de la sol mai mare sau egală cu 45 de metri au obligația notificării Autorității Aeronautice Civile Române cu privire la natura

construcției, înălțimea și coordonatele acesteia, în termen de 48 de ore de la finalizarea construcției;

9. În condițiile în care sunt prevăzute deschiderea, dezvoltarea sau modernizarea de obiective destinate aviației civile (aerodromuri, heliporturi, mijloace de radionavigație aeriană, etc.), se vor respecta prevederile Master Planului General de Transport, se va obține avizul AACR și se vor stabili zonele cu servituți aeronautice în conformitate cu prevederile reglementărilor aeronautice în vigoare. Pentru fiecare obiectiv ce urmează a fi construit în zonele cu servituți aeronautice avizate de AACR și aplicate de administrația publică locală, va fi solicitat avizul AACR în conformitate cu reglementările aeronautice aplicabile;
10. În condițiile punctului 9, pentru fiecare obiectiv ce urmează a fi construit în zonele cu servituți aeronautice avizate de AACR și aplicate de administrația publică locală, va fi solicitat avizul AACR în conformitate cu reglementările aeronautice aplicabile.

UAT-urile aflate parțial/ integral sub incidența servituților aeronautice aferente Aerodromului Geamăna sunt: Pitești, Costești, Ștefănești, Albota, Bradu, Călinești, Căteasca, Mărăcineni, Moșoaia, Oarja, Suseni.

UAT-urile aflate parțial/ integral sub incidența servituților aeronautice aferente TMA București sunt: Bogați, Boțești, Leordeni, Mozăceni, Negrași, Popești, Rătești, Slobozia și Teiu.

UAT-urile pentru care se impune necesitatea obținerii avizului AACR (la nivel de PUG și PUZ) sunt: Pitești, Costești, Ștefănești, Albota, Bradu, Călinești, Căteasca, Mărăcineni, Moșoaia, Oarja, Suseni.

AUTORITATEA NAȚIONALĂ PENTRU ADMINISTRARE ȘI REGLEMENTARE ÎN COMUNICAȚII – ANCOM - Adresă nr. SC 7102/18.08.2025

Potrivit dispozițiilor art. 10 alin. (2) pct. 31 din Ordonanța de urgență a Guvernului nr. 22/2009 privind înființarea Autorității Naționale pentru Administrare și Reglementare în Comunicații, aprobată prin Legea nr. 113/2010, cu modificările și completările ulterioare, Autoritatea eliberează avizele necesare obținerii autorizației de construire pentru

infrastructurile fizice, rețelele de comunicații electronice și clădirile care pot afecta funcționarea sistemelor de monitorizare a frecvențelor radio ale ANCOM. În acest sens, menționăm că Autoritatea are instalată pe teritoriul administrativ al județului Argeș următoarea stație de monitorizare:

TIP ECHIPAMENT/ STAȚIE	LONG [GG°MM'SS"]	LAT [GG°MM'SS"]	ADRESĂ	LOCALITATE (U.A.T.)	JUDEȚ
Stație de monitorizare	24°55'56"E	44°52'08"N	Extravilan sat Izvorani	Ștefănești	Argeș

Cu caracter de exemplu, în tabelul de mai jos sunt prezentate tipurile de construcții pentru care este necesară obținerea avizului din partea ANCOM:

OBSTACOLE	DISTANȚA MINIMĂ (m)
Clădiri mai mici cu acoperiș metalic	250
Construcții metalice (magazii, hangare, piloni, turnuri, etc.)	800
Piloni, turnuri de comunicații electronice cu înălțimea de peste 20 m	800
Rezervoare, structuri metalice mari, poduri metalice etc,	1.500
Linii aeriene de joasă tensiune	250-300
Linii de înaltă tensiune cu piloni de 20 m	1.000
Linii de înaltă tensiune cu piloni de 30 m și peste 30 m	2.000-10.000
Linii de tren sau tramvai	1.000
Eoliene individuale	2.000
Ferme de eoliene	5.000
Emitătoare radio	400-5.000

Pentru stațiile de monitorizare ale ANCOM, distanțele minime sub care nu se acceptă amplasarea unor piloni/emitoare/construcții metalice sunt cele specificate în tabelul de mai sus.

Distanțele sunt definite în conformitate cu manualul de monitorizare al spectrului radio emis de Uniunea Internațională a Telecomunicațiilor, respectarea acestora asigurând o protecție eficientă din punct de vedere al influențelor construcțiilor respective, precum și al nivelului intensității câmpului electric.

În consecință, avizul ANCOM ar trebui inclus în cadrul documentației de urbanism, în lista de avize necesare emiterii certificatului de urbanism în vederea obținerii autorizației de

construire pentru orice construcție sau emițător din categoria celor sus-menționate, ce poate afecta buna funcționare a sistemului de monitorizare a frecvențelor radio.

DIRECȚIA JUDEȚEANĂ DE MEDIU ARGEȘ - Aviz nr. 12/31.03.2026

- Se va respecta programul de monitorizare a efectelor asupra mediului stabilite în cadrul Raportului de mediu;
- Titularul planului este obligat să înainteze rezultatele programului de monitorizare a efectelor asupra mediului la DJM Argeș până la sfârșitul primului trimestru al anului ulterior realizării monitorizării, conform prevederilor art. 27, alin. (3) din HG. nr. 1076/2004, cu modificările și completările ulterioare.

AUTORITATEA NAȚIONALĂ DE REGLEMENTARE ÎN DOMENIUL MINIER, PETROLIER ȘI AL STOCĂRII GEOLOGICE A DIOXIDULUI DE CARBON (ANRMPSG) - Aviz nr. 66/17.10.2025

Direcția Generală Resurse Minerale face următoarele precizări:

- Orice proiect dezvoltat în perimetrul de protecție hidrogeologică sau în perimetrul de protecție sanitară se va face numai cu avizul ANRMPSG; se vor respecta în totalitate prevederile H.G. nr. 930/2005 pentru aprobarea Normelor speciale privind caracterul și mărimea zonelor de protecție sanitară și hidrogeologică;

- Orice proiect dezvoltat în zonele în care se află amplasate perimetre concesionate de către ANRMPSG pentru activități de explorare sau exploatare a substanțelor minerale utile solide sau zone în care sunt înregistrate resurse/rezerve de substanțe minerale utile solide se va realiza numai cu avizul Autorității Naționale de Reglementare în domeniul Minier, Petrolier și al Stocării Geologice a Dioxidului de Carbon și cu informarea și avizarea lucrărilor de către titularii de licențe; pentru obținerea avizului se va depune la ANRMPSG un proiect tehnic însoțit de o Notă de Constatare emisă de I.Z.R.M. Pitești (pentru ape și pentru substanțe minerale solide) și de un punct de vedere favorabil din partea titularilor de licențe;

- Se vor respecta în totalitate prevederile *Ordinului nr. 47/1203/509/21.07.2003 pentru aprobarea Procedurii de emitere a avizului în vederea autorizării executării construcțiilor amplasate în vecinătatea obiectivelor/sistemelor din sectorul petrol și gaze naturale*, precum și prevederile *Ordinului ANRM nr.196/2006 privind aprobarea Normelor și*

prescripțiilor tehnice actualizate, specifice zonelor de protecție și zonelor de siguranță aferente Sistemului național de transport al țițeiului, gazolinei, condensatului și etanului;

Pentru informații privind obiectivele aparținând SNTGN și SNTP este necesar să se ia legătura cu operatorii Sistemului național de transport prin conducte al țițeiului și gazelor naturale, specificați în Ordinul nr. 47/1203/509/21.07.2003;

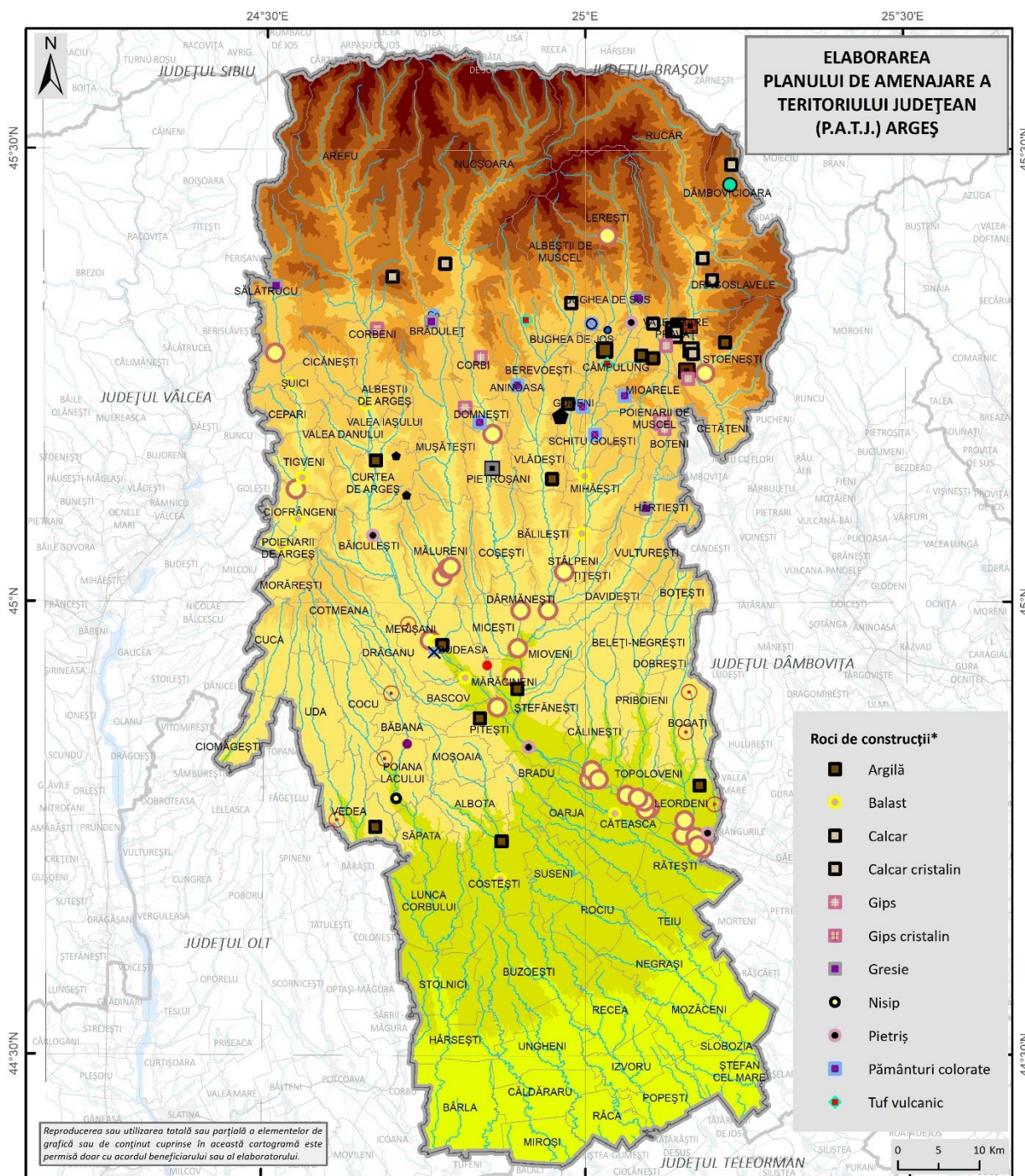
- Orice investiție ce urmează a se realiza în perimetrele de exploatare a resurselor/ rezervelor de țiței și gaze se va realiza **numai cu avizul ANRMPSG și cu informarea și avizarea lucrărilor de către titularii de acord petrolier;**

- Se vor respecta prevederile Planului de Amenajare a Teritoriului Județean Argeș prezentat în documentație.

Lista acordurilor de concesiune petrolieră aflate pe teritoriul județului Argeș (situație extrasă din evidența ANRMPSG la nivelul lunii septembrie 2025)

- 1) ACORD DE CONCESIUNE A PERIMETRULUI DE EXPLORARE, DEZVOLTARE ȘI EXPLOATARE PETROLIERĂ X CRAIOVA, titular acord: OMV PETROM S.A.
- 2) ACORD DE CONCESIUNE A PERIMETRULUI DE EXPLORARE, DEZVOLTARE ȘI EXPLOATARE PETROLIERĂ XII PITEȘTI, titular acord: OMV PETROM S.A.
- 3) ACORD PETROLIER DE CONCESIUNE PENTRU DEZVOLTARE-EXPLOATARE A ZĂCĂMÂNTULUI COMERCIAL DIN PERIMETRUL DEE V-9 CIOFRÂNGENI, titular acord: AMROMCO ENERGY S.R.L.
- 4) ACORD DE CONCESIUNE A PERIMETRULUI DE DEZVOLTARE EXPLOATARE ȘI EXPLOATARE PETROLIERĂ A ZĂCĂMÂNTULUI COMERCIAL BOGAȚI SUD, titular acord: OMV PETROM S.A.
- 5) ACORD DE CONCESIUNE A PERIMETRULUI DE DEZVOLTARE EXPLOATARE ȘI EXPLOATARE PETROLIERĂ A ZĂCĂMÂNTULUI COMERCIAL CĂLINEȘTI-OARJA-BRADU-ALBOTA-ZEAMA RECE, titular acord: OMV PETROM S.A.
- 6) ACORD DE CONCESIUNE A PERIMETRULUI DE DEZVOLTARE EXPLOATARE ȘI EXPLOATARE PETROLIERĂ A ZĂCĂMÂNTULUI COMERCIAL COBIA SUD, titular acord: OMV PETROM S.A.
- 7) ACORD DE CONCESIUNE A PERIMETRULUI DE DEZVOLTARE EXPLOATARE ȘI EXPLOATARE PETROLIERĂ A ZĂCĂMÂNTULUI COMERCIAL COLIBAȘI (Argeș), titular acord: OMV PETROM S.A.
- 8) ACORD DE CONCESIUNE A PERIMETRULUI DE EXPLOATARE PETROLIERĂ A ZĂCĂMÂNTULUI COMERCIAL DUMBRAVA, titular acord: OMV PETROM S.A.
- 9) ACORD DE CONCESIUNE A PERIMETRULUI DE DEZVOLTARE EXPLOATARE ȘI EXPLOATARE PETROLIERĂ A ZĂCĂMÂNTULUI COMERCIAL GLÂMBOCEL, titular acord: OMV PETROM S.A.
- 10) ACORD DE CONCESIUNE A PERIMETRULUI DE DEZVOLTARE EXPLOATARE ȘI EXPLOATARE PETROLIERĂ A ZĂCĂMÂNTULUI COMERCIAL HINȚEȘTI, titular acord: OMV PETROM S.A.
- 11) ACORD DE CONCESIUNE A PERIMETRULUI DE DEZVOLTARE EXPLOATARE ȘI EXPLOATARE PETROLIERĂ A ZĂCĂMÂNTULUI COMERCIAL IZVORU-ȘTEFAN CEL MARE-ȘELARU, titular acord: OMV PETROM S.A.
- 12) ACORD DE CONCESIUNE A PERIMETRULUI DE DEZVOLTARE EXPLOATARE ȘI EXPLOATARE PETROLIERĂ A ZĂCĂMÂNTULUI COMERCIAL LEORDENI, titular acord: OMV PETROM S.A.

- 13) ACORD DE CONCESIUNE A PERIMETRULUI DE DEZVOLTARE EXPLOATARE ȘI EXPLOATARE PETROLIERĂ A ZĂCĂMÂNTULUI COMERCIAL MERIȘANI-DRĂGANU, titular acord: OMV PETROM S.A.
- 14) ACORD DE CONCESIUNE A PERIMETRULUI DE DEZVOLTARE EXPLOATARE ȘI EXPLOATARE PETROLIERĂ A ZĂCĂMÂNTULUI COMERCIAL SILIȘTEA-CIREȘU, titular acord: OMV PETROM S.A.
- 15) ACORD DE CONCESIUNE A PERIMETRULUI DE DEZVOLTARE EXPLOATARE ȘI EXPLOATARE PETROLIERĂ A ZĂCĂMÂNTULUI COMERCIAL SLĂTIOARELE, titular acord: OMV PETROM S.A.
- 16) ACORD DE CONCESIUNE A PERIMETRULUI DE DEZVOLTARE EXPLOATARE ȘI EXPLOATARE PETROLIERĂ A ZĂCĂMÂNTULUI COMERCIAL STRÂMBU, titular acord: OMV PETROM S.A.
- 17) ACORD DE CONCESIUNE A PERIMETRULUI DE EXPLOATARE PETROLIERĂ A ZĂCĂMÂNTULUI COMERCIAL TUTANA, titular acord: OMV PETROM S.A.
- 18) ACORD DE CONCESIUNE A PERIMETRULUI DE DEZVOLTARE EXPLOATARE ȘI EXPLOATARE PETROLIERĂ A ZĂCĂMÂNTULUI COMERCIAL VÂLCELE VEST, titular acord: OMV PETROM S.A.
- 19) ACORD DE CONCESIUNE A PERIMETRULUI DE DEZVOLTARE EXPLOATARE ȘI EXPLOATARE PETROLIERĂ A ZĂCĂMÂNTULUI COMERCIAL VAȚA-ALUNIȘU, titular acord: OMV PETROM S.A.
- 20) ACORD DE CONCESIUNE A PERIMETRULUI DE DEZVOLTARE EXPLOATARE ȘI EXPLOATARE PETROLIERĂ A ZĂCĂMÂNTULUI COMERCIAL VULTUREȘTI, titular acord: OMV PETROM S.A.
- 21) ACORD DE CONCESIUNE A PERIMETRULUI DE EXPLOATARE PETROLIERĂ A ZĂCĂMÂNTULUI COMERCIAL COCU, titular acord: OMV PETROM S.A.
- 22) ACORD DE CONCESIUNE A PERIMETRULUI DE EXPLOATARE PETROLIERĂ A ZĂCĂMÂNTULUI COMERCIAL SĂPUNARI, titular acord S.N.G.N. ROMGAZ S.A.
- 23) ACORD DE CONCESIUNE DE DEZVOLTARE-EXPLOATARE ȘI EXPLOATARE PETROLIERĂ, ÎN PERIMETRUL P IX-3 COSEȘTI, titular acord: ALPHA METAL OIL AND GAS S.R.L.
- 24) ACORD DE CONCESIUNE A PERIMETRULUI DE EXPLOATARE PETROLIERĂ A ZĂCĂMÂNTULUI COMERCIAL BĂICULEȘTI, titular acord - DACIAN PETROLEUM S.R.L.
- 25) ACORD DE CONCESIUNE A PERIMETRULUI DE DEZVOLTARE EXPLOATARE ȘI EXPLOATARE PETROLIERĂ A ZĂCĂMÂNTULUI COMERCIAL CIEȘTI, titular acord - DACIAN PETROLEUM S.R.L.
- 76) ACORD DE CONCESIUNE A PERIMETRULUI DE DEZVOLTARE EXPLOATARE ȘI EXPLOATARE PETROLIERĂ A ZĂCĂMÂNTULUI COMERCIAL RECEA, titular acord - DACIAN PETROLEUM S.R.L.
- 27) ACORD DE CONCESIUNE A PERIMETRULUI DE DEZVOLTARE EXPLOATARE ȘI EXPLOATARE PETROLIERĂ A ZĂCĂMÂNTULUI COMERCIAL STRÂMBENI-CĂLDĂRARU, titular acord- DACIAN PETROLEUM S.R.L.
- 28) ACORD DE CONCESIUNE A PERIMETRULUI DE DEZVOLTARE EXPLOATARE ȘI EXPLOATARE PETROLIERĂ A ZĂCĂMÂNTULUI COMERCIAL BOGAȚI NORD-PRIBOIENI-VIȚICHEȘTI, titular acord - DACIAN PETROLEUM S.R.L.
- 79) ACORD DE CONCESIUNE A PERIMETRULUI DE DEZVOLTARE EXPLOATARE ȘI EXPLOATARE PETROLIERĂ A ZĂCĂMÂNTULUI COMERCIAL BOȚEȘTI-DRAGOMIREȘTI, titular acord- OMV PETROM S.A.
- 30) ACORD DE CONCESIUNE A PERIMETRULUI DE DEZVOLTARE EXPLOATARE ȘI EXPLOATARE PETROLIERĂ A ZĂCĂMÂNTULUI COMERCIAL TOPOLOVENI, titular acord: OMV PETROM S.A.
- 31) ACORD DE CONCESIUNE A PERIMETRULUI DE DEZVOLTARE EXPLOATARE ȘI EXPLOATARE PETROLIERĂ A ZĂCĂMÂNTULUI COMERCIAL POPEȘTI-PALANGA, titular acord- DACIAN PETROLEUM S.R.L.
- 32) 5029 sonde, titulari: OMV PETROM S.A.; S.N.G.N. ROMGAZ S.A.; DACIAN PETROLEUM S.R.L . AMROMCO ENERGY S.R.L.



RESURSELE DE SUBSOL			
Legenda generală		Legenda specifică	
— Limita teritoriului județean	● Cărbuni	● Ape minerale	■ Gnais
— Limita județelor vecine	● Gaze naturale	● Ape minerale terapeutice	■ Gips
□ Limita UATB	● Petrol	■ Argilă comună	■ Lignit
<small>Sursa datelor: Harta resurselor minerale, scara 1:1.000.000, Institutul Geologic al României, 1984; *Agenția Națională pentru Resurse Minerale, 2024, situație actualizată în 2025 conform avizului</small>	● Sare gemă	■ Calcar ind.si de construcții	■ Marna, gresie
	✕ Siderofile (Ti Zr)	● Ape minerale naturale necarbo-gazoase (plate)	● Minereuri polimetalice
			● Nisip și pietriș
			■ Argilă comună; Nisip; Nisip pentru materiale de construcție

Fig. 23. RESURSELE DE SUBSOL DIN JUDEȚUL ARGEȘ ȘI PERIMETRE CU RESURSE CONCESIONATE

Lista licențelor de concesiune minieră aflate pe teritoriul administrativ al județului Argeș (situație extrasă din evidența ANRMPSG la nivelul lunii septembrie 2025)

Lista perimetrelor în vigoare aferente licențelor de exploatare de pe teritoriul județului Argeș

Nr. Crt.	Nr. licență	Data expirare	Perimetru	Localizare	Tip licență	Agent Economic	Substanța	Județ
1	5742/2004	8/25/2041	Dâmbovicioara-Galgoaie	Dâmbovicioara	Exploatare	CHERESTA DIMBOVICIOARA	Ape minerale natural necarbogazoase (plate)	Argeș
2	593/1999	4/23/2030	Boteni	Boteni	Exploatare	HOLCIM (ROMANIA) S.A. BUCUREȘTI	Gips	Argeș
3	594/1999	4/23/2030	Mateias-DI Hulei	Valea Mare-Pravăț	Exploatare	HOLCIM (ROMANIA) S.A. BUCUREȘTI	Calcar ind. și de constr.	Argeș
4	10043/2008	6/28/2031	Stoenești-Plaiul Cheii	Stoenești	Exploatare	HOLCIM (ROMANIA) S.A. BUCUREȘTI	Argilă comună; Nisip; Nisip pentru materiale de construcție	Argeș
5	14115/2011	10/5/2041	Moara mocanului vest	Leordeni, Căteasca, Topoloveni	Exploatare	HIDRO ARGEȘ S.R.L. PITEȘTI	Nisip și pietriș	Argeș
6	14466/2011	3/21/2042	Rătești Patuleni	Ratesti	Exploatare	INTENS PREST S.R.L. PITEȘTI	Nisip și pietriș	Argeș
7	13084/2010	2/21/2042	Udeni Zavoi	Călinești	Exploatare	INTENS PREST S.R.L. PITEȘTI	Nisip și pietriș	Argeș
8	14839/2011	2/21/2042	Rudari	Rătești	Exploatare	INTENS PREST S.R.L. PITEȘTI	Nisip și pietriș	Argeș
9	14840/2011	2/21/2042	Patroaia Deal	Rătești și Crângurile	Exploatare	INTENS PREST S.R.L. PITEȘTI	Nisip și pietriș	Argeș

10	16843/2013	12/9/2034	Coltii Bajeniei	Stoenești	Exploatare	SAST UNIVERSAL S.R.L.	Calcar ind. și de constr.	Argeș
11	23454/2021	4/19/2041	Sălătrucu	Sălătrucu	Exploatare	ROMBEL CON AGREGATE S.R.L.	Nisip și pietriș	Argeș

Lista perimetrelor în vigoare aferente permiselor de exploatare de pe teritoriul județului Argeș

Nr. Crt.	Nr. permis	Perimetru	Localizare	Tip permis	Agent Economic	Substanța	Județ
1	28224/2025	Metaltrade1	Merișani	exploatare	METALTRADE INTERNATIONAL S.R.L. GALAȚI	Nisip și pietriș	Argeș
2	28540/2025	Mărăcineni	Mărăcineni	exploatare	ROM CONSTRUCT METAL S.R.L.	Nisip și pietriș	Argeș
3	27946/2024	Stâlpeni	Stâlpeni	exploatare	GREEN PROFESIONAL INVEST S.R.L.	Nisip și pietriș	Argeș
4	28017/2024	Pietroi	Topoloveni	exploatare	BETO-CONSTRUCT ARGEȘ S.R.L. PITEȘTI	Nisip și pietriș	Argeș
5	28095/2024	Negreni	Dârmănești	exploatare	TITAN S.R.L. PITEȘTI	Nisip și pietriș	Argeș
6	28303/2025	Mărăcineni	Mărăcineni	exploatare	METABET CF S.A.	Nisip și pietriș	Argeș
7	28677/2025	Mateiaș-Valea Rea	Dragoslavele	exploatare	CHERESTA DÂMBOVICIOARA S.R.L.	Gnais	Argeș
8	28226/2025	Udeni 2025	Călinești	exploatare	INTENS PREST S.R.L. PITEȘTI	Nisip și pietriș	Argeș
9	28766/2025	Bohari – La Roșu	Mălureni	exploatare	GENERAL TRUST ARGEȘ S.R.L. PITEȘTI	Nisip și pietriș	Argeș
10	28735/2025	Dealul Hulei Sud	Valea Mare-Pravăț	exploatare	HOLCIM (ROMANIA) S.A. BUCUREȘTI	Calcar ind. și de constr.	Argeș

11	28460/2025	Micești	Micești	exploatare	TGM GROUP EXCUSIVE S.R.L. MIOVENI	Nisip și pietriș	Argeș
12	28414/2025	Bădești	Pietroșani	exploatare	ALPIN PIETROȘANI S.R.L.	Nisip și pietriș	Argeș
13	28221/2025	Metaltrade 2	Merișani	exploatare	METALTRADE INTERNATIONAL S.R.L. GALAȚI	Nisip și pietriș	Argeș
14	27935/2024	Priboieni	Mălureni	exploatare	GENERAL TRUST ARGEȘ S.R.L. PITEȘTI	Nisip și pietriș	Argeș
15	28753/2024	Moara Mocanului Est 18	Leordeni	exploatare	HIDRO ARGEȘ S.R.L. PITEȘTI	Nisip și pietriș	Argeș
16	28615/2025	Bădești	Pietroșani	exploatare	JADE EXPLOATĂRI MINERALE S.R.L.	Nisip și pietriș; Argilă comună	Argeș
17	27942/2024	Topoloveni 3	Topoloveni	exploatare	VERIMEX GENERAL GRUP S.R.L. PITEȘTI	Nisip și pietriș	Argeș
18	28249/2025	Topoloveni 4	Topoloveni	exploatare	VERIMEX GENERAL GRUP S.R.L. PITEȘTI	Nisip și pietriș	Argeș
19	28659	Ciofrângeni	Ciofrângeni	exploatare	TRANSPORT GINAR S.R.L. MORĂREȘTI	Nisip și pietriș	Argeș
20	28434	Râușor	Lerești	exploatare	GROUP CONCIF S.R.L. BADENI	Nisip și pietriș	Argeș

Perimetre de protecție jud. Argeș

Nr. Crt.	Perimetru	Localizare	Tip contract	Agent Economic	Substanța	Județ
1	Dâmbovicioara-Galgaie (p.san regim sever)	Dâmbovicioara	Protecție	CHERESTA DIMBOVICIOARA	Ape minerale natural necarbogazoase (plate)	Argeș

**MINISTERUL DEZVOLTĂRII, LUCRĂRILOR PUBLICE ȘI ADMINISTRAȚIEI - MDLPA -
CONDIȚII AVIZ NR. 40/2025/209133/26.11.2025**

Condiții:

1. Introducerea unui indicator minim de densitate a populației, care să fundamenteze deciziile privind reducerea intravilanului în cazul depopulării UAT-urilor, precum și includerea acestor prevederi în documentațiile de urbanism, în vederea asigurării unei utilizări raționale a teritoriului.

A fost introdus în *Studiul de Fundamentare privind Zonificarea Teritoriului, Definirea Zonelor Metropolitane și Periurbane* (pp. 25-27) un indicator denumit DMF (Densitatea Minimă Funcțională a Populației în Intravilan), fiind prezentat tabelar intervalul de valori înregistrate în prezent la nivelul tuturor UAT-urilor din județ și recomandările cu privire la gestionarea intravilanului aferente fiecărui interval în parte. În cazul UAT-urilor cu sub 5 locuitori/ha de intravilan și cu o scădere a populației de peste 15% s-a propus reducerea intravilanului existent.

Redăm în continuare extrasul din studiul de fundamentare.

“În vederea determinării presiunii demografice asupra extinderii intravilanului UAT-urilor din județul Argeș, am propus calcularea unui indicator denumit Densitatea Minimă Funcțională a Populației în Intravilan (DMF):

$$\text{DMF} = \text{Populația rezidentă (RPL 2021)} / \text{Suprafața intravilanului (Ha)}$$

În funcție de valorile acestui indicator, UAT-urile din județul Argeș se împart în următoarele categorii:

Valorile DMF	UAT-uri	Recomandări de politici cu privire la intravilanul propus, care să fie preluate în PUG-uri
Peste 25 de locuitori/ha	Pitești, Mioveni	Promovarea modelului de oraș-compact, cu accent pe reutilizarea fostelor platforme industriale și terenuri abandonate/subutilizate din intravilanul
15-25 de locuitori/ha	Câmpulung, Curtea de Argeș	

		existent pentru funcțiuni de locuire și mixte. Creșterea impozitului pe terenuri intravilane abandonate.
8-15 locuitori/ha	Ștefănești, Topoloveni, Albeștii de Argeș, Bascov, Bughea de Sus, Schitu Golești, Țițești, Vulturești	Extinderea intravilanului pentru noi funcțiuni rezidențiale, proportional cu rata de creștere a populației, în cazul UAT-urilor cu dinamică pozitivă a populației. Creșterea impozitului pe terenuri intravilane abandonate.
5-8 locuitori/ha	Costești, Aninoasa, Băbana, Băiculești, Beleți-Negrești, Berevoești, Bradu, Budeasa, Bughea de Jos, Călinești, Cetățeni, Corbeni, Coșești, Dârmănești, Davidești, Domnești, Dragoslavele, Godeni, Hârtiești, Izvoru, Leordeni, Lerești, Mărăcineni, Micești, Mihăești, Moșoia, Pietroșani, Priboieni, Rătești, Rucăr, Slobozia, Stâlpeni, Ștefan cel Mare, Stoenești, Tigveni, Valea Danului, Valea Iașului, Valea Mare Pravăț, Vlădești	Stoparea extinderii intravilanelor și construirea pe loturi libere din interiorul țesutului construit. Creșterea impozitului pe terenuri intravilane abandonate. Densificarea prin restructurarea zonelor mono-funcționale, precum foste ferme agricole.
Sub 5 locuitori/ha	Albeștii de Muscel, Albota, Arefu, Bălilești, Bârla, Bogați, Boteni, Boțești, Brăduleț, Buzoești, Căldăraru, Căteasca, Cepari, Cicănești, Ciofrângeni, Ciomăgești, Cocu, Corbi, Cotmeana, Cuca, Dâmbovicioara, Dobrești, Drăganu, Hârsești, Lunca Corbului, Mălureni, Merișani, Mioarele, Miroși, Morărești, Mozăceni, Mușătești, Negrași, Nucșoara, Oarja, Poiana Lacului, Poienarii de Argeș,	Stoparea oricărei extinderi a intravilanului pentru noi funcțiuni rezidențiale și construirea exclusive pe loturile din vatra existentă a localităților. Reducerea intravilanului în cazul UAT-urilor cu un declin demografic accentuat (peste 15% între ultimele două recensăminte)

	Poienarii de Muscel, Popești, Râca, Recea, Rociu, Sălătrucu, Săpata, Stolnici, Șuici, Suseni, Teiu, Uda, Ungheni, Vedea	
--	---	--

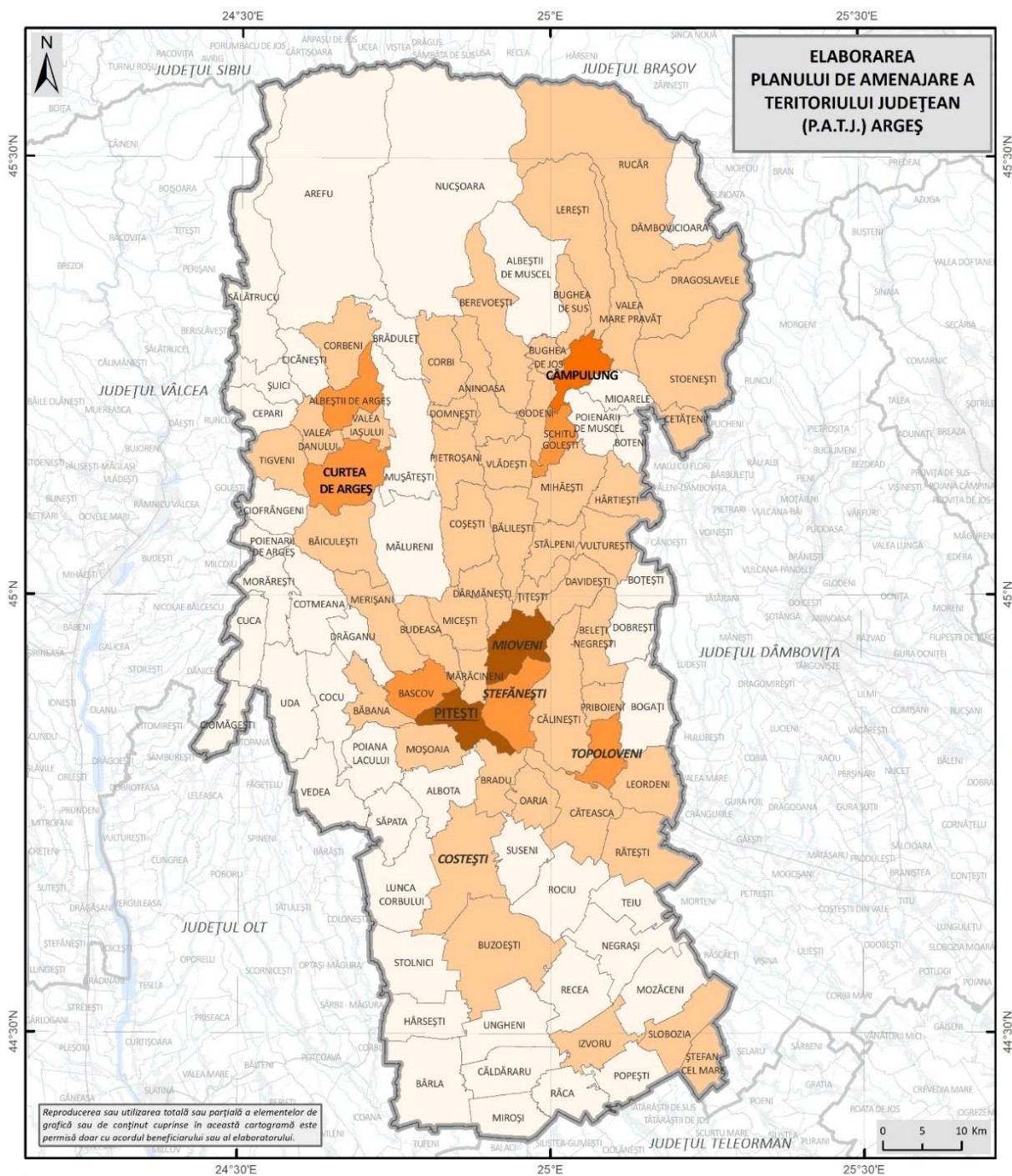
Valorile indicatorului DMF la nivel de UAT sunt redată în următorul tabel:

Nr.crt.	SIRUTA	Tipul localității	UAT	Suprafața intravilanului (ha)	Populația rezidentă (RPL 2021)	DMF (locuitori/ha)
1	13169	Municipiu reședință de județ	PITEȘTI	2463,19	141275	57
2	13301	Oraș	MIOVENI	1046,44	29317	28
3	13490	Municipiu, altul decât reședința de județ	CÂMPULUNG	1565,78	27574	18
4	13622	Municipiu, altul decât reședința de județ	CURTEA DE ARGEȘ	1697,28	25977	15
5	13757	Oraș	TOPOLOVENI	848,95	9373	11
6	13392	Oraș	ȘTEFĂNEȘTI	1407,82	15931	11
7	18670	Comună	SCHITU GOLEȘTI	508,58	4683	9
8	13819	Comună	ALBEȘTII DE ARGEȘ	639,30	5558	9
9	13187	Comună	BASCOV	1246,21	11151	9
10	19338	Comună	ȚIJEȘTI	624,67	5232	8
11	20055	Comună	VULTUREȘTI	329,64	2773	8
12	15901	Comună	COȘEȘTI	661,44	5046	8
13	16659	Comună	HÂRTIEȘTI	286,47	2216	8
14	17851	Comună	PIETROȘANI	700,21	5320	8
15	16454	Comună	DOMNEȘTI	409,39	3142	8
16	16908	Comună	LEREȘTI	524,44	4124	8
17	20063	Comună	BUGHEA DE SUS	361,75	2966	8
18	18741	Comună	SLOBOZIA	595,00	4209	7
19	18242	Comună	PRIBOieni	486,65	3274	7
20	16285	Comună	DAVIDEȘTI	463,05	3029	7
21	14922	Comună	BUGHEA DE JOS	447,91	2950	7
22	14405	Comună	BEREVOEȘTI	442,71	3307	7
23	13365	Comună	MĂRĂCINENI	733,35	5322	7
24	13668	Oraș	COSTEȘTI	1490,97	9460	6
25	13276	Comună	BRADU	1690,88	10032	6
26	15108	Comună	CĂLINEȘTI	1773,45	10813	6
27	17209	Comună	MICEȘTI	730,98	4610	6
28	16365	Comună	DÂRMĂNEȘTI	597,94	3307	6
29	18778	Comună	STĂLPENI	733,01	4418	6
30	17254	Comună	MIHĂEȘTI	949,19	5726	6

31	19249	Comună	TIGVENI	536,33	3197	6
32	19695	Comună	VALEA IAȘULUI	434,81	2436	6
33	16551	Comună	GODENI	442,56	2535	6
34	13999	Comună	ANINOASA	559,47	3190	6
35	15741	Comună	CORBENI	844,25	5255	6
36	16472	Comună	DRAGOSLAVELE	413,08	2474	6
37	18527	Comună	RUCĂR	905,47	5259	6
38	17496	Comună	MOȘOAIA	1372,14	7883	6
39	18331	Comună	RĂTEȘTI	495,24	2779	6
40	19114	Comună	ȘTEFAN MARE CEL	393,30	2103	5
41	17824	Comună	OARJA	575,64	2692	5
42	16757	Comună	LEORDENI	947,05	5169	5
43	14085	Comună	BĂBANA	591,05	3210	5
44	14352	Comună	BELEȚI-NEGREȘTI	318,40	1740	5
45	17101	Comună	MERIȘANI	916,30	4510	5
46	14165	Comună	BĂICULEȘTI	1055,12	5577	5
47	19999	Comună	VLĂDEȘTI	596,20	2978	5
48	15402	Comună	CETĂȚENI	499,06	2732	5
49	19631	Comună	VALEA DANULUI	519,54	2789	5
50	15830	Comună	CORBI	758,83	3420	5
51	18858	Comună	STOENEȘTI	781,24	3895	5
52	13524	Comună	VALEA MARE PRAVĂȚ	752,17	4011	5
53	14940	Comună	BUZOEȘTI	1077,28	5056	5
54	14272	Comună	BĂLILEȘTI	742,35	3670	5
55	14851	Comună	BUDEASA	823,92	4201	5
56	16739	Comună	IZVORU	392,47	2031	5
57	15233	Comună	CĂTEASCA	793,21	3716	5
58	18938	Comună	STOLNICI	799,47	2860	4
59	18028	Comună	POIANA LACULUI	1454,08	6136	4
60	17913	Comună	POIENARII DE ARGEȘ	263,63	923	4
61	17968	Comună	POIENARII DE MUSCEL	692,22	2928	4
62	15448	Comună	CICĂNEȘTI	536,81	1930	4
63	13891	Comună	ALBEȘTII DE MUSCEL	302,96	1345	4
64	18554	Comună	SĂLĂTRUCU	455,95	1971	4
65	14049	Comună	AREFU	500,95	2040	4
66	17771	Comună	NUCȘOARA	332,31	1222	4
67	14584	Comună	BOGAȚI	897,71	4038	4
68	16427	Comună	DOBREȘTI	431,17	1650	4
69	17049	Comună	MĂLURENI	1172,30	4469	4
70	17619	Comună	MUȘĂTEȘTI	907,74	3240	4
71	13935	Comună	ALBOTA	970,86	4037	4
72	18411	Comună	RECEA	570,79	2430	4

73	17726	Comună	NEGRAȘI	539,97	1911	4
74	18162	Comună	POPEȘTI	403,13	1600	4
75	17398	Comună	MIROȘI	565,00	1949	3
76	20048	Comună	RÂCA	369,62	951	3
77	15064	Comună	CĂLDĂRARU	726,14	2064	3
78	14450	Comună	BÂRLA	1340,31	4116	3
79	16613	Comună	HÂRSEȘTI	654,11	2067	3
80	19560	Comună	UNGHENI	815,40	2349	3
81	17575	Comună	MOZĂCENI	760,75	1912	3
82	19212	Comună	TEIU	412,02	1276	3
83	19007	Comună	SUSENI	1249,24	3154	3
84	18581	Comună	SĂPATA	514,58	1513	3
85	14726	Comună	BOȚEȘTI	349,85	1035	3
86	15493	Comună	CIOFRÂNGENI	586,32	1980	3
87	14673	Comună	BOTENI	606,12	2116	3
88	17334	Comună	MIOARELE	420,35	1442	3
89	19141	Comună	ȘUICI	610,12	2025	3
90	14753	Comună	BRĂDULEȚ	511,43	1578	3
91	16506	Comună	DRĂGANU	685,12	1972	3
92	18475	Comună	ROCIU	777,38	2298	3
93	16944	Comună	LUNCA CORBULUI	1195,23	2485	2
94	15554	Comună	CIOMĂGEȘTI	579,53	930	2
95	15652	Comună	COCU	1276,84	2068	2
96	16132	Comună	CUCA	1006,26	1837	2
97	17423	Comună	MORĂREȘTI	697,86	1739	2
98	15313	Comună	CEPARI	823,34	1900	2
99	19793	Comună	VEDEA	1483,11	3459	2
100	15983	Comună	COTMEANA	1021,24	1849	2
101	19392	Comună	UDA	1245,36	1700	1
102	16329	Comună	DÂMBOVICIOARA	757,77	815	1

Sursa datelor: Populația rezidentă din anul 2021 – Recensământul Populației și Locuințelor; Suprafața intravilanelor – calcule proprii pe baza datelor TopRO50, Geoportal ANCP



DENSITATEA MINIMĂ FUNCȚIONALĂ A POPULAȚIEI ÎN INTRAVILAN (DMF)	
Legenda generală	Legenda specifică
<ul style="list-style-type: none"> — Limita teritoriului județean — Limita județelor vecine — Limita UATB <p>Sursa datelor: Populația rezidentă - RPL 2021 Suprafața intravilanelor - TopRO50 - Geoportal ANCP</p>	<p>Densitatea Minimă Funcțională a Populației în Intravilan (DMF) (loc./ha)</p> <ul style="list-style-type: none"> 1 - 4 5 - 8 9 - 15 16 - 25 26 - 57

Fig. 24. DENSITATEA MINIMĂ FUNCȚIONALĂ A POPULAȚIEI ÎN INTRAVILAN (DMF)

2. Detalierea și dezvoltarea măsurilor propuse pentru susținerea sectorului agricol, precum și a măsurilor de protejare a terenurilor agricole împotriva presiunii generate de solicitările de extindere a intravilanului.

Extras din Studiul de Fundamentare privind Zonificarea Teritoriului, Definirea Zonelor Metropolitane și Periurbane (capitolul 4 - PROPUNERI DE ELIMINARE / DIMINUARE A DISFUNȚIONALITĂȚILOR):

În vederea eliminării / diminuării disfuncționalităților identificate la nivelul județului, se propun următoarele măsuri potențiale:

DISFUNȚIONALITĂȚI IDENTIFICATE	PROPUNERI DE ELIMINARE / DIMINUARE A DISFUNȚIONALITĂȚILOR
Lipsa suportului informațional corespunzător pentru fundamentarea deciziilor publice și private cu privire la utilizarea terenurilor	<ul style="list-style-type: none"> • Finalizarea procesului de înregistrare sistematică a proprietăților în sistemul integrat de cadastru și publicitate imobiliară • Elaborarea hărților de risc natural pentru cutremure și alunecări de teren • Elaborarea/actualizarea studiilor pedologice și agrochimice, cu integrarea acestora într-o bază de date GIS la nivel județean • Dezvoltarea bazei de date GIS de la nivelul Consiliului Județean • Actualizarea în format GIS a PUG-urilor și RLU-urilor pentru toate UAT-urile din județ
Existența unor suprafețe de teren afectate de poluare intensivă, cu precădere în mediul urban	<ul style="list-style-type: none"> • Identificarea, investigarea și remedierea siturilor (potențial) contaminate • Reconversia funcțională, în baza soluțiilor optime identificate prin studii de specialitate, a terenurilor degradate și neproductive (de ex. împăduriri, amenajarea de parcuri pentru energie regenerabilă etc.) • Restructurarea, în cadrul unor demersuri public-private, a fostelor platforme industriale din zonele urbane pentru a găzdui noi funcțiuni adaptate la nevoile actuale ale comunității
Calitatea mediocră a resurselor de teren agricol din perspectiva productivității și	<ul style="list-style-type: none"> • Reabilitarea, modernizarea și extinderea infrastructurii de îmbunătățiri

<p>existența unor fenomene de degradare a acestora, determinate de factori naturali și antropici</p>	<p>funciare (deseșări, drenaj, irigații, combaterea eroziunii solurilor)</p> <ul style="list-style-type: none"> • Elaborarea și implementarea amenajamentelor pastorale pentru fiecare UAT
<p>Riscurile ridicate de degradare și fragmentare la care sunt expuse habitatele protejate din județ</p>	<ul style="list-style-type: none"> • Elaborarea / actualizarea, implementarea și monitorizarea planurilor de management aferente siturilor NATURA 2000 • Realizarea unor studii pentru delimitarea coridoarelor ecologice din județ și implementarea măsurilor propuse prin acestea
<p>Expansiunea urbană insuficient controlată, cu precădere la nivelul zonei periurbane a municipiului reședință de județ, care conduce la restrângerea fondului funciar agricol</p>	<ul style="list-style-type: none"> • Elaborarea unui Plan de Amenajare a Teritoriului Zonal Metropolitan pentru zona urbană funcțională a municipiului Pitești, unde se înregistrează cea mai mare presiune imobiliară asupra terenurilor agricole. Acest PATZM ar trebui să prevadă o zonificare a teritoriului, inclusiv delimitarea rezervelor de teren agricol critice (o eventuală "centură agricolă" a municipiului Pitești), și un bilanț teritorial echilibrat. • Actualizarea Planurilor Urbanistice Generale, sub coordonarea tehnică a Consiliului Județului, cu respectarea unor principii legate de dezvoltarea compactă și limitarea dispersiei teritoriale. Cu privire la terenurile propuse pentru scoaterea din circuitul agricol, PUG-urile ar putea prevedea anumite criterii obiective, precum încadrarea în clasa IV și V de fertilitate, alipirea de intravilanul existent, existența infrastructurii edilitare etc., concomitent cu interzicerea lotizării speculative și a PUZ-urilor "insulare" în extravilan. • Introducerea în PUG a unui Indicator de Presiune Periurbană: IPP = Suprafața scoasă din circuitul agricol (5 ani) / Suprafața agricolă totală a UAT-ului. Dacă IPP este mai mare de 10%, ar trebui să se instituie interdicție de conversie, iar dacă IPP este mai mare de 5%, ar trebui luate măsuri de corecție

	<ul style="list-style-type: none"> • Analiza introducerii unor măsuri fiscale locale care să vizeze creșterea impozitului pe terenuri scoase din circuitul agricol în vederea construirii, dar care au rămas needificate după un anumit interval de timp. Introducerea unei taxe de conversie a terenurilor agricole în terenuri construibile. • Compensarea financiară, în parteneriat cu APIA și alte organisme din subordinea Ministerului Agriculturii, pentru menținerea terenurilor în agricultură • Creșterea atractivității agriculturii periurbane, prin dezvoltarea rețelei de piețe agroalimentare și alte canale comerciale (de ex. online sau livrare la domiciliu) care să prioritizeze comercializarea produselor proaspete de pe lanțuri scurte de aprovizionare • Elaborarea și implementarea unui planuri urbanistice zonale de regenerare urbană cu caracter reparatoriu pentru noile cartiere cu echipare insuficientă / dotări deficitare
<p>Expunerea fondului forestier, mai ales a celui aflat în proprietate privată, la fenomene naturale, inclusiv asociate schimbărilor climatice, dar și infracțiunilor silvice</p>	<ul style="list-style-type: none"> • Elaborarea / actualizarea amenajamentelor silvice • Instituirea regimului strict de protecție pentru pădurile virgine și cvasi-virgine • Realizarea de perdele forestiere de-a lungul căilor de comunicații, a cursurilor de apă etc.
<p>Lipsa unui cadru stabil și stimulativ pentru coordonarea inter-UAT/metropolitan a politicilor publice de utilizare a terenurilor, a investițiilor publice și a furnizării serviciilor de utilități</p>	<ul style="list-style-type: none"> • Înființarea, în baza legislației în vigoare (Legea nr. 246/2022), a zonelor metropolitane Pitești, Câmpulung și Curtea de Argeș • Elaborarea de planuri de amenajare a teritoriului zonal metropolitan la nivelul celor trei municipii și a zonei lor metropolitan • Consolidarea ADI-urilor existente (transport public, apă-canalizare etc.) pentru furnizarea de servicii publice la nivel metropolitan

	<ul style="list-style-type: none"> • Întărirea GAL-urilor din mediul rural și urban mic, prin extinderea atribuțiilor și a resurselor puse la dispoziție pentru furnizarea unor servicii în condiții de eficiență ridicată
--	---

3. Analiza socio-demografică trebuie completată cu o prognoză demografică detaliată, structurată la nivel de medii de viață (urban, rural) și la nivel de UATB. Prognoza demografică trebuie corelată și cu indicatori de impact/rezultat, precum indicele de urbanizare raportat la reconfigurarea sistemului de așezări. De asemenea, este necesară extinderea analizei resursei umane/forței de muncă, prin identificarea zonelor cu potențiale deficite.

Extras din Studiul de fundamentare privind structura socio-demografică și evaluarea impactului social (educație, sănătate, incluziune socială, cultură, sport, tineret) (pp. 176-177):

Cu toate acestea, se poate spune că județul Argeș urmează o dinamică demografică îngrijorătoare în context național și regional, declinul său demografic din ultimii ani fiind accelerat, asemeni celui de la nivel național, mai ales pe fondul scăderii considerabile a natalității și ratelor mai ridicate ale mortalității în raport cu prognoza, pe fond pandemic și post-pandemic.

În consecință, cel puțin pentru viitorul apropiat, prognoza demografică nu poate fi una foarte optimistă. Populația din județul Argeș a scăzut din perspectiva volumului cu 4,2% între 1992 și 2002 (0,42%/an), cu 6,16% între 2002 și 2011 (0,68%/an) și cu 6,94% între 2011 și 2021 (0,69%/an). Se observă că în ultimele două decenii, ritmul de scădere a fost relativ constant. Dacă acest ritm de scădere se va menține și în viitorul apropiat, în 2030 populația județului va fi de 534339 locuitori, o variantă mai "optimistă" decât varianta medie prezentată mai sus, și chiar peste varianta optimistă oferită de Institutul Național de Statistică pentru anul 2030, și anume 517490 de locuitori. Cu toate acestea, scăderea abruptă a ratei natalității din ultimii ani și creșterea subită a ratei mortalității în pandemie (cu efecte post-pandemice, în special din perspectiva morbidității mai ridicate, și deci a vulnerabilității mai ridicate a populației), ar putea conduce la o cifră mai apropiată de cea oferită de INS pentru anul 2030, în varianta "optimistă". Mai departe, dacă ar fi să luăm în calcul această variantă optimistă, declinul demografic în județul Argeș nu ar fi la fel de accelerat, populația previzionată pentru

anul 2040 fiind de 468434 locuitori, pentru 2050 ar fi 431450 de locuitori, iar pentru 2060, 403843 de locuitori. Această evoluție ar putea fi însă afectată de alte procese demografice, mai greu de previzionat, precum migrația.

Prognoza populației pe următorii 30 de ani scoate în evidență un declin. Luând în calcul evoluția pe cele două medii de rezidență, mediul urban și mediul rural, se remarcă o scădere în ambele medii, mai accentuat fiind în mediul rural de unde rezultă și o scădere la nivel procentual. Acest declin va fi prezent în toate cele 3 scenarii pentru care s-a realizat prognoza: optimist (272413, respectiv 52,64% în anul 2023; 241419, respectiv 51,54% în 2040 și 216732, respective 50,23% în 2050), pesimist (264132, respectiv 52,16% în 2030; 221475, respectiv 50,21% în 2040 și 176327, respectiv 46,65% în 2050) și realist (267375, respectiv 52,41% în 2030; 227785, respectiv 50,72% în 2040 și 185528, respectiv 47,47% în 2050), lucru susținut de raportul "Proiectarea populației României în Profil Teritorial la Orizontul Anului 2060" realizat de Institutul Național de Statistică. Astfel, din perspectiva impactului asupra indicelui de urbanizare, se poate previziona o creștere procentuală a populației urbane în următoarele decenii, deoarece scăderea populației în mediul urban se va produce într-un ritm mai lent decât în mediul rural. Conform scenariilor realist și pesimist, ponderea populației urbane va depăși 50% în anul 2050, ca urmare a unui declin accelerat al populației din mediul rural, atingând chiar la 53,35% în scenariul pesimist în anul 2050. În scenariul optimist, populația urbană (49,77%) va ajunge aproape la egalitate cu cea rurală (50,23%) în orizontul anului 2050. În ciuda acestui declin generalizat, care se va produce în ambele medii, urban și rural, vor fi regiuni din cadrul județului unde se vor remarca și creșteri demografice. Subsystemul zonal cu cea mai însemnată creștere va fi cel care corespunde cu zona periurbană a municipiului Pitești, unde sunt incluse îndeosebi localități rurale (comunele Mărăcineni, Bascov, Moșoaia, Bradu, Albota, Băbana, etc), la care se mai adaugă și orașul Ștefănești. Această zonă periurbană se află însă în plin proces de expansiune și se poate previziona că în următoarele decenii se va extinde și la comunele din următorul inel, ajungând progresiv și până la orașele Mioveni, Topoloveni și Costești, fapt care va genera un reviriment demografic al acestora pe termen lung.

Proгноza demografică la nivel de U.A.T pentru perioada 2030-2050 în scenariul

optimist

Localitati	2002	2011	2021	2030	2040	2050
13169 MUNICIPIUL PITESTI	168458	155383	141275	132337	123472	115736
13490 MUNICIPIUL CAMPULUNG	38209	31767	27574	24522	21647	20510
13622 MUNICIPIUL CURTEA DE ARGES	32510	27359	25977	24609	20029	18921
13668 ORAS COSTESTI	10868	10375	9460	8625	7851	6053
13301 ORAS MIOVENI	35801	31998	29317	28390	26943	25914
13392 ORAS STEFANESTI	12983	14541	15931	17173	17645	18029
13757 ORAS TOPOLOVENI	10595	10219	9373	9421	9428	9555
13819 ALBESTII DE ARGES	5896	5456	5558	5344	4522	4251
13891 ALBESTII DE MUSCEL	1708	1578	1345	1084	840	642
13935 ALBOTA	3895	3842	4037	4398	4577	4745
13999 ANINOASA	3364	3299	3190	3214	3236	3359
14049 AREFU	2786	2405	2040	1872	1655	1473
14085 BABANA	2829	2820	3210	3295	3342	3453
14165 BAICULESTI	6312	5826	5577	5607	5645	5657
14272 BALILESTI	4418	4105	3670	3657	3732	3770
14450 BARLA	5855	5142	4116	3028	1829	651
13187 BASCOV	8876	10218	11151	11896	12457	12903
14352 BELETI-NEGRESTI	1974	1941	1740	831	329	164
14405 BEREVOESTI	3429	3372	3307	3325	3394	3425
14584 BOGATI	4981	4636	4038	2717	1363	668
14673 BOTENI	2739	2495	2116	1812	1139	823
14726 BOTESTI	1345	1207	1035	600	399	150
13276 BRADU	5140	7130	10032	10398	10797	11013
14753 BRADULET	2149	1867	1578	1027	867	604
14851 BUDEASA	3838	4004	4201	4364	4588	4630
14922 BUGHEA DE JOS	2989	2862	2950	2987	3009	3020
20063 BUGHEA DE SUS	2845	2997	2966	2990	3061	3063
14940 BUZOESTI	6306	5975	5056	3971	2556	1033
15064 CALDARARU	2984	2562	2064	1219	548	183
15108 CALINESTI	10527	10872	10813	10844	10921	10956
15233 CATEASCA	3751	4006	3716	3746	3797	3823
15313 CEPARI	2485	2289	1900	1177	1058	777
15402 CETATENI	3073	3057	2732	2788	2842	2903
15448 CICANESTI	2276	2107	1930	1760	1073	802
15493 CIOFRANGENI	2662	2326	1980	2020	2145	2173
15554 CIOMAGESTI	1362	1172	930	674	345	297
15652 COCU	2684	2420	2068	1739	1198	805
15741 CORBENI	5656	5384	5255	5290	5337	5381
15830 CORBI	4395	3784	3420	2760	2093	1824

15901 COSESTI	5484	5358	5046	4034	3551	2496
15983 COTMEANA	2349	2148	1849	1111	858	703
16132 CUCA	2347	2108	1837	1066	840	575
16329 DAMBOVICIOARA	1066	943	815	863	880	907
16365 DARMANESTI	3704	3513	3307	2460	1830	1650
16285 DAVIDESTI	2852	3111	3029	3075	3102	3144
16427 DOBRESTI	1844	1808	1650	1087	972	790
16454 DOMNESTI	3206	3201	3142	2665	1727	1071
16506 DRAGANU	1986	2026	1972	1919	1768	1418
16472 DRAGOSLAVELE	2549	2613	2474	2495	2541	2572
16551 GODENI	3377	3037	2535	1361	913	762
16613 HARSESTI	2874	2480	2067	1417	1101	770
16659 HARTIESTI	2947	2165	2216	2264	2319	2371
16739 IZVORU	2662	2292	2031	989	254	186
16757 LEORDENI	6089	5994	5169	4091	3279	2531
16908 LERESTI	5024	4632	4124	3252	2482	1663
16944 LUNCA CORBULUI	3385	2954	2485	2514	2578	2631
17049 MALURENI	4835	4825	4469	4104	3420	2501
13365 MARACINENI	4528	5193	5322	5789	6060	6521
17101 MERISANI	4428	4569	4510	4536	4574	4587
17209 MICESTI	4099	4388	4610	4916	5239	5512
17254 MIHAESTI	5882	5909	5726	5061	4176	3509
17334 MIOARELE	1812	1624	1442	1040	637	509
17398 MIROSI	2830	2544	1949	848	362	195
17423 MORARESTI	2200	2105	1739	1497	1186	880
17496 MOSOAI	4313	5693	7883	8383	8589	8823
17575 MOZACENI	2718	2242	1912	1130	990	680
17619 MUSATESTI	4214	3870	3240	2712	2070	1201
17726 NEGRASI	2819	2387	1911	810	224	180
17771 NUCSOARA	1720	1442	1222	866	509	391
17824 OARJA	2888	2948	2692	2704	2784	2830
17851 PIETROSANI	5943	5702	5320	4250	3348	2421
18028 POIANA LACULUI	6781	6642	6136	5121	4236	3335
17913 POIENARII DE ARGES	1167	1117	923	792	946	1044
17968 POIENARII DE MUSCEL	3641	3299	2928	2328	1706	1041
18162 POPESTI	3285	2191	1600	616	252	197
18242 PRIBOIENI	3621	3549	3274	2940	2086	1370
20048 RACA	880	1271	951	455	271	183
18331 RATESTI	3414	3166	2779	2790	2810	2830
18411 RECEA	3272	2992	2430	1552	602	180
18475 ROCIU	3014	2673	2298	1075	398	130
18527 RUCAR	6207	5752	5259	4322	3296	2414
18554 SALATRUCU	2275	2220	1971	1685	1275	912
18581 SAPATA	2123	1782	1513	1121	557	202
18670 SCHITU GOLESTI	4986	4679	4683	3479	2921	1944
18741 SLOBOZIA	5124	4619	4209	3838	3400	2392

18778 STALPENI	5147	4868	4418	3712	3111	2233
19114 STEFAN CEL MARE	2654	2443	2103	1660	1188	931
18858 STOENESTI	4588	4379	3895	2790	2481	1741
18938 STOLNICI	3828	3382	2860	1876	845	324
19141 SUICI	2914	2561	2025	1439	626	342
19007 SUSENI	3536	3467	3154	3185	3210	3274
19212 TEIU	1876	1594	1276	1297	1382	1410
19249 TIGVENI	3689	3444	3197	3237	3274	3293
19338 TITESTI	4641	4937	5232	5250	5270	5293
19392 UDA	2595	2174	1700	819	239	162
19560 UNGHENI	3698	3187	2349	1157	433	152
19631 VALEA DANULUI	3127	2802	2789	2198	1844	1403
19695 VALEA IASULUI	2815	2533	2436	2472	2509	2540
13524 VALEA MARE PRAVAT	4271	4066	4011	4021	4112	4130
19793 VEDEA	4304	4041	3459	2061	1481	893
19999 VLADESTI	3172	3092	2978	2582	1989	1144
20055 VULTURESTI	2053	2887	2773	2800	2812	2892

Proгноza demografică la nivel de U.A.T pentru perioada 2030-2050 în scenariul

pesimist

Localitati	2002	2011	2021	2030	2040	2050
13169 MUNICIPIUL PITESTI	168458	155383	141275	131337	122552	113002
13490 MUNICIPIUL CAMPULUNG	38209	31767	27574	23994	20774	19032
13622 MUNICIPIUL CURTEA DE ARGES	32510	27359	25977	23948	19171	17073
13668 ORAS COSTESTI	10868	10375	9460	8604	7721	5171
13301 ORAS MIOVENI	35801	31998	29317	27991	23321	21393
13392 ORAS STEFANESTI	12983	14541	15931	17070	17494	17811
13757 ORAS TOPOLOVENI	10595	10219	9373	9296	8620	8132
13819 ALBESTII DE ARGES	5896	5456	5558	5290	4427	4069
13891 ALBESTII DE MUSCEL	1708	1578	1345	946	787	532
13935 ALBOTA	3895	3842	4037	4250	4406	4652
13999 ANINOASA	3364	3299	3190	3184	3150	2584
14049 AREFU	2786	2405	2040	1708	1412	1251
14085 BABANA	2829	2820	3210	3249	3258	3290
14165 BAICULESTI	6312	5826	5577	5538	5510	4792
14272 BALILESTI	4418	4105	3670	3590	3433	3022
14450 BARLA	5855	5142	4116	2994	1737	411
13187 BASCOV	8876	10218	11151	11790	12213	12689
14352 BELETI-NEGRESTI	1974	1941	1740	790	214	153
14405 BEREVOESTI	3429	3372	3307	3241	3174	2607
14584 BOGATI	4981	4636	4038	2698	1160	560
14673 BOTENI	2739	2495	2116	1794	1021	790

14726 BOTEȘTI	1345	1207	1035	587	298	120
13276 BRADU	5140	7130	10032	10220	10671	10310
14753 BRADULET	2149	1867	1578	1010	767	554
14851 BUDEASA	3838	4004	4201	4247	4399	4502
14922 BUGHEA DE JOS	2989	2862	2950	2859	2771	2186
20063 BUGHEA DE SUS	2845	2997	2966	2899	2734	2111
14940 BUZOESTI	6306	5975	5056	3928	2409	999
15064 CALDARARU	2984	2562	2064	1196	383	163
15108 CALINEȘTI	10527	10872	10813	10780	10605	10155
15233 CATEASCA	3751	4006	3716	3696	3633	3096
15313 CEPARI	2485	2289	1900	1124	1009	686
15402 CETATENI	3073	3057	2732	2641	2582	2450
15448 CICANEȘTI	2276	2107	1930	1755	998	754
15493 CIOFRANGENI	2662	2326	1980	1957	1924	1504
15554 CIOMAGEȘTI	1362	1172	930	528	201	123
15652 COCU	2684	2420	2068	1715	1081	677
15741 CORBENI	5656	5384	5255	5178	5070	4488
15830 CORBI	4395	3784	3420	2726	1967	1756
15901 COSEȘTI	5484	5358	5046	3921	3447	2093
15983 COTMEANA	2349	2148	1849	1004	742	668
16132 CUCA	2347	2108	1837	974	727	455
16329 DAMBOVICIOARA	1066	943	815	794	584	284
16365 DARMANEȘTI	3704	3513	3307	2352	1735	1553
16285 DAVIDEȘTI	2852	3111	3029	2949	2871	2095
16427 DOBREȘTI	1844	1808	1650	1052	933	677
16454 DOMNEȘTI	3206	3201	3142	2632	1607	950
16506 DRAGANU	1986	2026	1972	1893	1537	1171
16472 DRAGOSLAVELE	2549	2613	2474	2342	2217	1799
16551 GODENI	3377	3037	2535	1329	855	639
16613 HARSEȘTI	2874	2480	2067	1294	740	400
16659 HARTIEȘTI	2947	2165	2216	2101	2012	1662
16739 IZVORU	2662	2292	2031	877	155	161
16757 LEORDENI	6089	5994	5169	4057	3144	2115
16908 LEREȘTI	5024	4632	4124	3208	2301	1106
16944 LUNCA CORBULUI	3385	2954	2485	2443	2341	1487
17049 MALURENI	4835	4825	4469	4087	3221	2020
13365 MARACINENI	4528	5193	5322	5614	5932	6195
17101 MERISANI	4428	4569	4510	4077	3551	2803
17209 MICEȘTI	4099	4388	4610	4882	5121	5286
17254 MIHAEȘTI	5882	5909	5726	5038	4096	3478
17334 MIOARELE	1812	1624	1442	1023	519	379
17398 MIROȘI	2830	2544	1949	706	243	176
17423 MORAREȘTI	2200	2105	1739	1325	926	598
17496 MOSOAI	4313	5693	7883	8235	8467	8616
17575 MOZACENI	2718	2242	1912	1113	961	549
17619 MUSATEȘTI	4214	3870	3240	2703	1946	1189

17726 NEGRASI	2819	2387	1911	701	191	135
17771 NUCSOARA	1720	1442	1222	735	457	243
17824 OARJA	2888	2948	2692	2319	2190	1426
17851 PIETROSANI	5943	5702	5320	4234	3256	2240
18028 POIANA LACULUI	6781	6642	6136	5107	4199	2736
17913 POIENARII DE ARGES	1167	1117	923	503	491	312
17968 POIENARII DE MUSCEL	3641	3299	2928	2314	1632	1017
18162 POPESTI	3285	2191	1600	500	190	185
18242 PRIBOIENI	3621	3549	3274	2931	1945	1041
20048 RACA	880	1271	951	311	198	165
18331 RATESTI	3414	3166	2779	2699	2366	1682
18411 RECEA	3272	2992	2430	1546	506	132
18475 ROCIU	3014	2673	2298	1040	278	116
18527 RUCAR	6207	5752	5259	4215	3114	2230
18554 SALATRUCU	2275	2220	1971	1567	1040	621
18581 SAPATA	2123	1782	1513	1003	406	192
18670 SCHITU GOLESTI	4986	4679	4683	3444	2808	1738
18741 SLOBOZIA	5124	4619	4209	3790	3354	1930
18778 STALPENI	5147	4868	4418	3680	2904	1510
19114 STEFAN CEL MARE	2654	2443	2103	1540	1096	824
18858 STOENESTI	4588	4379	3895	2743	2267	1135
18938 STOLNICI	3828	3382	2860	1758	774	281
19141 SUICI	2914	2561	2025	1427	566	201
19007 SUSENI	3536	3467	3154	3030	2929	1745
19212 TEIU	1876	1594	1276	962	740	527
19249 TIGVENI	3689	3444	3197	3051	2541	2032
19338 TITESTI	4641	4937	5232	5120	3854	3048
19392 UDA	2595	2174	1700	797	198	150
19560 UNGHENI	3698	3187	2349	1031	376	136
19631 VALEA DANULUI	3127	2802	2789	2176	1763	1120
19695 VALEA IASULUI	2815	2533	2436	2410	1452	966
13524 VALEA MARE PRAVAT	4271	4066	4011	3933	3598	2738
19793 VEDEA	4304	4041	3459	2041	1234	869
19999 VLADESTI	3172	3092	2978	2574	1921	963
20055 VULTURESTI	2053	2887	2773	2767	2306	1301

Prognoza demografică la nivel de U.A.T pentru perioada 2030-2050 în scenariul realist

Localitati	2002	2011	2021	2030	2040	2050
13169 MUNICIPIUL PITESTI	168458	155383	141275	131618	122711	114312
13490 MUNICIPIUL CAMPULUNG	38209	31767	27574	24008	21011	19414

13622 MUNICIPIUL CURTEA DE ARGES	32510	27359	25977	24024	19430	17905
13668 ORAS COSTESTI	10868	10375	9460	8615	7770	5262
13301 ORAS MIOVENI	35801	31998	29317	28026	24029	22202
13392 ORAS STEFANESTI	12983	14541	15931	17100	17600	17933
13757 ORAS TOPOLOVENI	10595	10219	9373	9369	8804	8244
13819 ALBESTII DE ARGES	5896	5456	5558	5311	4490	4140
13891 ALBESTII DE MUSCEL	1708	1578	1345	970	824	596
13935 ALBOTA	3895	3842	4037	4269	4473	4700
13999 ANINOASA	3364	3299	3190	3199	3213	2672
14049 AREFU	2786	2405	2040	1790	1542	1345
14085 BABANA	2829	2820	3210	3248	3300	3392
14165 BAICULESTI	6312	5826	5577	5573	5562	4835
14272 BALILESTI	4418	4105	3670	3623	3513	3296
14450 BARLA	5855	5142	4116	3011	1783	541
13187 BASCOV	8876	10218	11151	11825	12375	12754
14352 BELETI-NEGRESTI	1974	1941	1740	813	296	160
14405 BEREVOESTI	3429	3372	3307	3274	3284	2716
14584 BOGATI	4981	4636	4038	2705	1283	629
14673 BOTENI	2739	2495	2116	1803	1080	817
14726 BOTESTI	1345	1207	1035	594	346	145
13276 BRADU	5140	7130	10032	10135	10185	10223
14753 BRADULET	2149	1867	1578	1019	812	579
14851 BUDEASA	3838	4004	4201	4306	4493	4596
14922 BUGHEA DE JOS	2989	2862	2950	2897	2801	2203
20063 BUGHEA DE SUS	2845	2997	2966	2945	2787	2267
14940 BUZOESTI	6306	5975	5056	3950	2444	1015
15064 CALDARARU	2984	2562	2064	1208	416	176
15108 CALINESTI	10527	10872	10813	10806	10738	10206
15233 CATEASCA	3751	4006	3716	3721	3655	3130
15313 CEPARI	2485	2289	1900	1151	1034	732
15402 CETATENI	3073	3057	2732	2695	2612	2527
15448 CICANESTI	2276	2107	1930	1758	1016	773
15493 CIOFRANGENI	2662	2326	1980	1970	1968	1639
15554 CIOMAGESTI	1362	1172	930	551	290	170
15652 COCU	2684	2420	2068	1727	1104	741
15741 CORBENI	5656	5384	5255	5234	5103	4535
15830 CORBI	4395	3784	3420	2743	2030	1790
15901 COSESTI	5484	5358	5046	3978	3489	2165
15983 COTMEANA	2349	2148	1849	1058	800	685
16132 CUCA	2347	2108	1837	1020	784	507
16329 DAMBOVICIOARA	1066	943	815	829	602	596
16365 DARMANESTI	3704	3513	3307	2406	1783	1606
16285 DAVIDESTI	2852	3111	3029	3012	2921	2120
16427 DOBRESTI	1844	1808	1650	1070	953	696
16454 DOMNESTI	3206	3201	3142	2649	1662	1011

16506 DRAGANU	1986	2026	1972	1906	1653	1295
16472 DRAGOSLAVELE	2549	2613	2474	2419	2364	1846
16551 GODENI	3377	3037	2535	1345	884	741
16613 HARSESTI	2874	2480	2067	1306	977	550
16659 HARTIESTI	2947	2165	2216	2163	2166	1717
16739 IZVORU	2662	2292	2031	926	190	179
16757 LEORDENI	6089	5994	5169	4074	3184	2223
16908 LERESTI	5024	4632	4124	3230	2392	1285
16944 LUNCA CORBULUI	3385	2954	2485	2479	2375	1559
17049 MALURENI	4835	4825	4469	4099	3371	2161
13365 MARACINENI	4528	5193	5322	5698	6024	6342
17101 MERISANI	4428	4569	4510	4107	3791	3020
17209 MICESTI	4099	4388	4610	4900	5178	5321
17254 MIHAESTI	5882	5909	5726	5050	4136	3424
17334 MIOARELE	1812	1624	1442	1032	573	444
17398 MIROSI	2830	2544	1949	767	275	182
17423 MORARESTI	2200	2105	1739	1371	1082	753
17496 MOSOAIA	4313	5693	7883	8310	8516	8761
17575 MOZACENI	2718	2242	1912	1122	976	597
17619 MUSATESTI	4214	3870	3240	2708	1982	1195
17726 NEGRASI	2819	2387	1911	745	208	158
17771 NUCSOARA	1720	1442	1222	851	493	298
17824 OARJA	2888	2948	2692	2477	2214	1673
17851 PIETROSANI	5943	5702	5320	4242	3302	2398
18028 POIANA LACULUI	6781	6642	6136	5114	4218	2847
17913 POIENARII DE ARGES	1167	1117	923	602	569	401
17968 POIENARII DE MUSCEL	3641	3299	2928	2321	1669	1032
18162 POPESTI	3285	2191	1600	598	213	190
18242 PRIBOIENI	3621	3549	3274	2936	1999	1106
20048 RACA	880	1271	951	372	234	176
18331 RATESTI	3414	3166	2779	2724	2512	1738
18411 RECEA	3272	2992	2430	1549	554	121
18475 ROCIU	3014	2673	2298	1058	353	126
18527 RUCAR	6207	5752	5259	4287	3150	2395
18554 SALATRUCU	2275	2220	1971	1643	1198	656
18581 SAPATA	2123	1782	1513	1086	432	198
18670 SCHITU GOLESTI	4986	4679	4683	3462	2833	1831
18741 SLOBOZIA	5124	4619	4209	3814	3381	2011
18778 STALPENI	5147	4868	4418	3696	2950	1672
19114 STEFAN CEL MARE	2654	2443	2103	1564	1149	875
18858 STOENESTI	4588	4379	3895	2767	2324	1288
18938 STOLNICI	3828	3382	2860	1777	820	310
19141 SUICI	2914	2561	2025	1433	591	279
19007 SUSENI	3536	3467	3154	3108	3073	1830
19212 TEIU	1876	1594	1276	1071	950	769
19249 TIGVENI	3689	3444	3197	3146	2788	2368

19338 TITESTI	4641	4937	5232	5156	4082	3703
19392 UDA	2595	2174	1700	808	210	156
19560 UNGHENI	3698	3187	2349	1090	415	149
19631 VALEA DANULUI	3127	2802	2789	2187	1790	1227
19695 VALEA IASULUI	2815	2533	2436	2440	1755	1766
13524 VALEA MARE PRAVAT	4271	4066	4011	3988	3730	3243
19793 VEDEA	4304	4041	3459	2053	1310	881
19999 VLADESTI	3172	3092	2978	2578	1956	1061
20055 VULTURESTI	2053	2887	2773	2788	2431	1591

Conform analizei privind ponderea populației tinere, adulte și vârstnice din totalul populației rezultă că regiunile cu deficit de forță de muncă din județul Argeș sunt cele unde populația tânără și adultă se află în ponderi reduse și se manifestă fenomenul de îmbătrânire demografică, populația vârstnică fiind cea predominantă. În acest sens, regiunile care se remarcă sunt următoarele: regiunea carpatică (Lerești, Nucșoara, Dâmbovicioara), regiunea subcarpatică (Godeni, Brăduleț, Mioarele, Cepari, Ciofrângenii, Boteni), regiunea Podișului Getic, în special în Piemontul Cotmeana (Cotmeana, Poienarii de Argeș, Morărești, Ciomăgești, Uda, Vedea, Săpata) și mai ales, regiunea Câmpiei Române (Lunca Corbului, Stolnici, Buzoești, Rociu, Teiu, Negrași, Recea, Ungheni, Căldăraru, Miroși, Popești, Hârsești, Bârla, Mozăceni, Izvoru, Râca, Ștefan cel Mare).

4. Analiza sistemului de așezări trebuie detaliată prin identificarea sistemelor și subsistemelor zonale, precum și a rolului și profilului principalelor centre urbane și rurale (inclusiv referințe la „polii rurali de excelență” propuși prin SDTR2015 precum Rucăr, Arefu, Vedea ș.a.). De asemenea, se impune aprofundarea analizei cu focalizare asupra orașelor și comunelor mici și foarte mici, cu risc de depopulare, precum și asupra așezărilor din zona montană cu accesibilitate redusă sau izolate.

Extras din *Studiul de fundamentare privind rețeaua de așezări* (pp. 49-52):

Din punct de vedere al repartiției pe regiuni geografice, așezările din județul Argeș aparțin mai multor unități geografice: așezări din zona carpatică și subcarpatică, așezări din zona Podișului Getic și așezări din Câmpia Română. Aceste regiuni pot fi la rândul lor divizate în subunități, cu caracteristici distincte, reprezentând tot atâtea sisteme și subsisteme zonale.

Așezările din Carpați și Subcarpați au fost grupate într-o singură categorie, deoarece numărul așezărilor carpatice propriu-zise este relativ scăzut în județul Argeș (de exemplu, comunele Rucăr și Dâmbovicioara), în vreme ce majoritatea sunt localizate în depresiunile subcarpatice ("Muscelele Argeșului"), uneori la contact cu munții, extinzându-și vatra și în aria montană, alteori alungindu-se de-a lungul principalelor văi care coboară din Carpați. Aceste așezări au un grad mai ridicat de izolare comparativ cu cele din jumătatea sudică a județului, fiind situate la distanțe mai mari de municipiul reședință de județ, Pitești, și având o infrastructură conectivă deficitară în numeroase cazuri, ca urmare a constrângerilor de natură fizico-geografică. O situație mai bună din punct de vedere al accesibilității o prezintă așezările localizate de-a lungul principalelor axe de comunicație, de pe valea Argeșului, în cadrul subsistemului zonal Curtea de Argeș, unde ajunge și autostrada A1, care se continuă spre aria montană cu DN7C (Transfăgărașanul), respectiv de pe Râu Târgului și cursul superior al Dâmboviței, în subsistemul zonal Câmpulung, conectate de drumul național DN73 și european E574. În aceste regiuni polarizate de municipiile Curtea de Argeș și Câmpulung, care au un profil industrial și de servicii, se evidențiază de altfel și puținele așezări rurale care au cunoscut o creștere demografică între ultimele două recensăminte (comunele Albeștii de Argeș, Bughea de Jos, Schitu Golești, Hârtiești). Pe celelalte văi carpatice și subcarpatice (Topolog, Vâlsan, Râu Doamnei, Bratia, etc) și în depresiunile aferente acestora, care constituie tot atâtea subsisteme zonale, gradul de izolare al așezărilor este mai ridicat, fapt care se transpune și în condiții socio-economice mai puțin favorabile, care se reflectă într-un declin demografic constant în ultimele decenii, după cum se observă în comune precum Șuici, Cepari, Ciofrângenii, Poienarii de Argeș (toate pe Topolog), Brăduleț, Mușătești (pe Vâlsan), Nucșoara (pe Râu Doamnei), Boteni (pe Argeșel). Chiar și în ariile mai bine conectate, apropierea de munte și totodată depărtarea de principalii poli polarizatori a determinat un declin demografic vizibil, cum este cazul comunelor Arefu (pe Argeș), Albeștii de Muscel (pe Râu Târgului) sau Dâmbovicioara (în bazinul Dâmboviței). Și în cazul acestora, deși nu se poate vorbi de izolare sau accesibilitate redusă, distanța mai mare față de centrele urbane și conectivitatea slabă în cazul unor sate aparținătoare au generat fenomene de migrație și îmbătrânire demografică, cu efecte și impact pe termen lung, și chiar cu risc de depopulare în cazul comunei Dâmbovicioara. Cu toate acestea, în special în Culoarul Rucăr-Bran, dar și în Depresiunea Arefu și în alte depresiuni subcarpatice, se constată o dezvoltare semnificativă a

turismului, în special a agro-turismului, care poate contribui semnificativ la dezvoltarea economică a regiunii, inclusiv a polilor rurali de excelență (conform SDTR 2015) din zona carpatică și subcarpatică, precum Rucăr sau Arefu.

În Podișul Getic, situația este mult mai diversă din punct de vedere al dezvoltării socio-economice a așezărilor și a accesibilității acestora. Gradul de izolare al așezărilor este mai redus, și ca urmare a distanțelor mai scurte față de principalii poli polarizatori, în special municipiul reședință de județ Pitești, și a unei infrastructuri conective mai articulate. Pe de altă parte, resursele sunt mai puține iar fragmentarea reliefului se menține totuși la cote destul de ridicate, obstrucționând parțial o dezvoltare transversală a infrastructurii (pe direcție vest-est), ceea ce menține, în mare măsură, gradul ridicat de anizotropie al axelor carpatice și subcarpatice care se continuă și în zona de podiș de-a lungul principalelor văi, acestea constituind din vechime arterele conective ale regiunii. Se pot identifica trei regiuni distincte (totodată subsisteme zonale): cea vestică, Piemontul Cotmeana; cea centrală, Gruiurile Argeșului; și cea estică, Piemontul Cândești. În regiunea vestică, asociată Piemontului Cotmeana (partea din județul Argeș), în special la limita cu județele Vâlcea și Olt, gradul de izolare al așezărilor este mai ridicat, iar declinul demografic este mai accelerat, mai ales în comunele Ciomăgești, Uda, Cuca, Vedea, Săpata, care se confruntă cu riscuri demografice severe, inclusiv depopulare (mai vizibil în cazul comunei Ciomăgești). Din punctul acesta de vedere, polul rural de excelență Vedea, propus în SDTR 2015, deși ar fi putut reprezenta un posibil centru polarizator supracomunal pentru această parte din Piemontul Cotmeana, nu a reușit până în prezent să ofere servicii comunelor din apropiere, să își extindă zona de influență, ba mai mult, se află în același proces de îmbătrânire demografică ca și celelalte comune din jur. Spre est, pe măsură ce ne apropiem de municipiul Pitești, situația se schimbă radical, iar unele comune din zona periurbană a municipiului Pitești au cunoscut o creștere demografică semnificativă în ultima vreme (Băbana, Moșoaia). Regiunea centrală a Podișului Getic de pe cuprinsul județului Argeș, Gruiurile Argeșului, are cea mai favorabilă localizare și este cel mai bine conectată la principalele axe de forță ale teritoriului, beneficiind în primul rând de distanța mai mică față de municipiul Pitești, respectiv de orașul Mioveni. În această regiune, mai multe comune (Mărăcineni, Bascov, Micești, Budeasa, Țițești) se caracterizează prin creștere demografică, care reflectă o dezvoltare de ansamblu a acestei regiuni, dar care este mai tipică sistemului zonal care coincide cu zona periurbană a

municipiului Pitești. În partea estică a județului, subsistemul zonal al Piemontului Cândești se caracterizează însă printr-o fragmentare mai ridicată a reliefului, o distanță mai mare față de municipiul Pitești și principalele axe de dezvoltare, ceea ce determină un grad mai ridicat de izolare al așezărilor rurale și, în consecință, un declin demografic generalizat, cum se remarcă mai ales în comunele de la limita cu județul Dâmbovița, precum Boțești, Dobrești, Bogați sau Leordeni.

În Câmpia Română, fragmentarea reliefului este minimă, iar infrastructura conectivă este bine dezvoltată. Cu toate acestea, în județul Argeș se observă discrepanțe foarte mari între partea nordică a câmpiei (Câmpia Înaltă a Piteștilor) și cea sudică, asociată porțiunii din județul Argeș a Câmpiei Găvanu-Burdea. În partea nordică, distanța mică față de municipiul Pitești și prezența unei infrastructuri rutiere puternic dezvoltate (autostrada A1, drumul expres DEx12, mai multe drumuri naționale și județene) a generat o puternică dezvoltare periurbană, reflectată în creșterea demografică a unor comune (Bradu, Albota) și intrarea pe o traiectorie pozitivă din punct de vedere socio-economic și totodată demografic și a altora. Această parte din Câmpia Română se integrează tot mai mult, progresiv, în subsistemul zonei periurbane a municipiului Pitești, din care fac parte mai multe comune din apropierea municipiului reședință de județ, dar și orașul Ștefănești, și care tinde să integreze și celelalte orașe mici ale județului, Costești în partea sudică a zonei periurbane și Topoloveni în cea estică, precum și comunele învecinate cu acestea, într-un sistem zonal bine articulat, cu forțe centripete tot mai evidente, ca urmare a creșterii razei de polarizare a municipiului Pitești.

În contrast cu Câmpia Înaltă a Piteștilor, comunele din Câmpia Găvanu-Burdea au rămas prizonierele unei economii tradiționale, bazate pe agricultura de subsistență de cele mai multe ori, cu legături slabe și incoerente cu centrele urbane din județ, ceea ce se reflectă într-un declin demografic tot mai accelerat pe măsură ce ne apropiem de granița cu județul Teleorman, precum în comunele Popești, Râca, Miroși, Căldăraru, Ungheni, Recea, Bârla. Acest subsistem zonal rural se caracterizează prin îmbătrânire demografică accelerată, lipsa forței de muncă, lipsa investițiilor, risc de depopulare în condițiile în care oportunitățile sociale și economice sunt scăzute. Și în această regiune, propunerea din SDTR 2015 de a crea poli de excelență rurală, în baza Indicelui de Dezvoltare Teritorială, precum comunele Miroși sau Ștefan cel Mare, care să fie adevărate centre supracomunale din perspectiva serviciilor de sănătate, educație și cultură, pentru regiunile rurale învecinate, ar fi putut avea (sau ar

putea avea) efecte benefice pentru subsistemul zonal din județul Argeș care se confruntă în prezent cu cele mai mari și mai problematice disfuncționalități din perspectivă socială și economică.

MINISTERUL CULTURII (MC) –CONDIȚII AVIZ NR. 22/U/2026

- Orice intervenție asupra unui monument istoric (restaurare, reabilitare, consolidare) trebuie să fie avizată de către Ministerul Culturii sau Direcția Județeană pentru Cultură (sau se emite acord, în funcție de prevederile legale în vigoare la momentul emiterii respectivului act administrativ) și să respecte principiile de conservare autentică;
- În vederea fundamentării PUG-urilor se vor elabora rapoarte arheologice la nivelul UAT, care: identifică și georeferențiază siturile arheologice în coordonate Stereo '70; delimitează zonele de protecție aferente acestora, cu precizarea condițiilor de intervenție și a restricțiilor; integrează informațiile obținute în urma raportului arheologic în Regulamentul local de urbanism, prin reglementări aplicabile arealelor protejate (interdicții, condiționări, avizare prealabilă, studii suplimentare, proceduri de certificare și autorizare).
- Pentru UAT-urile cu bunuri înscrise în Lista Patrimoniului Mondial și Lista Indicativă, la elaborarea documentațiilor de urbanism se va avea în vedere:
 - i. raportarea la dosarele de nominalizare în Lista Patrimoniului Mondial/Lista Indicativă pentru prezervarea valorii universale excepționale existente și a autenticității;
 - ii. integrarea direcțiilor/acțiunilor/măsurilor din cadrele și programele de protecție și gestiune, acolo unde acestea sunt elaborate;
 - iii. elaborarea, pentru documentațiile referitoare la proiecte de infrastructură mare sau proiecte de dezvoltare ample, a unor evaluări ale impactului asupra patrimoniului (Heritage Impact Assessment) potrivit ghidului UNESCO – <https://whc.unesco.org/en/guidance-toolkit-impact-assessments/>.
- La elaborarea PUG se vor analiza ghidurile de arhitectură pentru încadrarea în specificul local din mediul rural elaborate de Ordinul Arhitecților din România.

ROMSILVA DIRECȚIA SILVICĂ ARGEȘ - Punct de vedere nr. 6351/A.C./ 02.10.2025

- Conform prevederilor Legii nr.331/2024 - Codul Silvic, art. 2, pct (3), este interzisă includerea în intravilan a pădurilor;
- Investițiile în fondul forestier național se vor putea realiza doar după obținerea aprobării de ocupare temporară sau scoatere definitivă a terenurilor necesare din fondul forestier național conform prevederilor art. 38-46 din Legea nr.331/2024 - Codul Silvic.
- Autorizarea construcțiilor la distanțe mai mici de 50 metri de lizieră pădurii, în afară fondului forestier național, cu excepția obiectivelor de interes național, județean sau local, se face cu avizul Gărzii Forestiere competente teritorial, conform prevederilor art. 41, pct (12) din Legea nr. 331/2024 - Codul Silvic.

DISTRIGAZ SUD REȚELE - Aviz nr. 87082-322106388/02.03.2026

1. Avizul nu este valabil pentru obținerea autorizației de construire și reprezintă o informare asupra rețelei de distribuție gaze naturale existente în județul Argeș.

2. Dstrigaz Sud Rețele, în calitate de operator al sistemului de distribuție gaze naturale în municipiul Ploiești, are obligația, conform prevederilor Legii nr 123/2012- Legea energiei electrice și a gazelor naturale, Art. 99, Art. 138 și art. 173, să garanteze securitatea în alimentarea cu gaze naturale, prin evaluarea riscurilor și asigurarea prevenției, prioritară fiind siguranța construcțiilor persoanelor fizice/juridice, precum și a întregului sistem de distribuție al gazelor naturale, activitatea de distribuție fiind reglementată prin acte normative emise de către ANRE. Totodată, precizăm faptul că, nerespectarea reglementărilor legale din domeniul gazelor naturale constituie contravenție și se sancționează cu amendă, conform prevederilor Legii nr 123/2012. Prin urmare, întrucât sistemul de distribuție este într-un continuu proces de dezvoltare, în orice moment pot interveni schimbări de natură tehnică care ar putea modifica condițiile în baza cărora au fost emise avizele, astfel, avizele au o valabilitate limitată la 12 luni, conform prevederilor Ordinului nr. 47/2003 pentru aprobarea Procedurii de

emitere a avizului în vederea autorizării executării construcțiilor amplasate în vecinătatea obiectivelor/sistemelor din sectorul petrol și gaze naturale.

3. Dezvoltarea sistemului și racordarea la rețeaua de distribuție gaze naturale se va face în regim de medie presiune, în funcție de solicitările din zona respectivă în conformitate cu Regulamentul privind racordarea la sistemul de distribuție a gazelor naturale aprobat prin Ordinul ANRE nr. 7/2022. În acest sens, este necesară depunerea și înregistrarea la DGSR, a unei cereri de racordare la sistemul de distribuție, prin poștă/fizic la unul dintre Birourile Recepție Cilenți ale DGSR sau online accesând site-ul nostru <https://www.dstrigazsud-retele.ro/casa-ta/nu-am-gaz>.

4. Adâncimea de pozare a conductelor este de minim 0.9 m față de generatoarea superioară a acestora sau a tubului de protecție, branșamentele sunt racordate prin intermediul unui teu de branșament cu o înălțime de aprox. 0,2 m și adâncimea de pozare a branșamentelor scade până la 0,5 m la capătul acestora (exemplificat în flyerul atașat). Adâncimea de pozare poate suferi modificări în timp din cauza lucrărilor derulate în zona respectivă (reabilitări trasa stradală, spațiu verde transformat în trasa stradală, trotuar, parcare, etc).

5. Amplasarea de obiective noi, construcții noi și/sau lucrări de orice natură în zona de protecție a conductelor de distribuție a gazelor naturale, a stațiilor de reglare sau reglare-măsurare a gazelor naturale (PM/PRM/SRS/ SRM/SRD), a stațiilor de protecție catodică (SPC, DSP, OF sau DBN) a racordurilor sau a instalațiilor de utilizare a gazelor naturale se realizează numai cu respectarea Normelor Tehnice pentru proiectarea, executarea și exploatarea sistemelor de alimentare cu gaze naturale NTPEE-2018 aprobate prin Ordinul ANRE nr. 89/2018 (distanțe minime admise pentru regimul de medie presiune, conform Tabel nr. 1 și nr. 2), a prevederilor Legii energiei electrice și a gazelor naturale nr. 123/2012, cu modificările și completările ulterioare, precum și a Ordinului MEC nr. 47/2003.

6. Conform Legii energiei electrice și a gazelor naturale nr. 123/2012, „Art. 190. - Pentru protecția obiectivelor/ sistemelor din sectorul gazelor naturale se interzice terților:

a. să realizeze construcții de orice fel în zona de siguranță a obiectivelor de gaze naturale; în cazul în care, în mod excepțional, este necesar ca pe terenul pe care sunt amplasate acestea să se execute o construcție, solicitantul va suporta toate cheltuielile aferente modificărilor necesare, cu respectarea tuturor prevederilor referitoare la

proiectarea și execuția lucrărilor în sectorul gazelor naturale și sub condiția cedării în patrimoniul operatorului a bunului rezultat;

b. să efectueze săpături sau lucrări de orice fel în zona de protecție a obiectivelor de gaze naturale, fără avizul prealabil al operatorului de sistem;

c. să depoziteze materiale pe căile de acces și în zona de protecție a obiectivelor de gaze naturale;

d. să intervină în orice mod asupra conductelor, echipamentelor și instalațiilor de gaze naturale."

7. Soluția de modificare a obiectivelor de gaze naturale afectate de viitoarele construcții propuse va fi stabilită la cerere, de Distrigaz Sud Rețele.

8. Lucrările de reamplasare a racordurilor individuale de gaze naturale și a posturilor de reglare-măsurare aferente cu reîntregire a instalațiilor de utilizare, se realizează conform prevederilor Regulamentului privind racordarea la sistemul de distribuție a gazelor naturale aprobat prin Ordinul ANRE nr. 07/2022.

9. În cazul în care lucrările de construire vor afecta SPC, DSP, DF sau DBN (stație protecție catodică): cabina cât și subansamblele aferente (postament, legătura conductă și priză anodică, bransament electric, priză de pământ etc) atunci se va reloca echipamentul pe cheltuiala investitorului lucrărilor, astfel încât acesta să rămână funcțional.

10. Conform prevederilor NTPEE aprobate prin Ordinul ANRE 89/2018, construcțiile și/sau instalațiile subterane propuse care se realizează ulterior rețelelor de distribuție sau instalațiilor de utilizare a gazelor naturale montate subteran și care intersectează traseul acestora se vor monta/amplasa la o distanță de siguranță minimă admisă pentru regimul de medie presiune, doar în cazul rețelelor de distribuție, conform Tabel 1 "Distanțe de siguranță între conductele (rețelele de distribuție/ instalațiile de utilizare) subterane de gaze naturale și diferite construcții sau instalații". Distanță de siguranță, exprimată în metri, se măsoară în proiecție orizontală între limitele exterioare ale generatoarelor conductelor și construcțiile sau instalațiile subterane proiectate. În cazul în care lucrările se desfășoară în zona stațiilor de reglare, reglare-măsurare sau măsurare (SRS/SRM), se vor respecta distanțele minime admise, pentru regimul de medie presiune, conform Tabel 2 "Distanțe de siguranță între stații de reglare, reglare - măsurare, măsurare a gazelor naturale și diferite construcții sau instalații".

11. Distanțele dintre rețeaua de distribuție gaze naturale și conductele care transportă fluide combustibile, depozite de carburanți, stațiile de distribuție carburanți, stațiile de îmbuteliere GPL/SKID, etc. se stabilesc conform reglementărilor și prescripțiilor tehnice specifice domeniului respectiv.

12. În zona de protecție și de siguranță se interzice executarea lucrărilor de orice natură fără aprobarea prealabilă a operatorului de distribuție gaze naturale.

13. Având în vedere că sistemul de distribuție gaze naturale este un sistem dinamic, într-o continuă modificare, prin certificatele de urbanism emise în vederea construirii și amenajării terenului, veți solicita și avizul DGSR.

14. Pentru execuția de branșamente/racorduri la rețelele tehnico-edilitare (apă, canalizare, energie electrică, etc.) veți solicita avizul DGSR de execuție prin depunerea unei documentații tehnice specifice, care să cuprindă documentele prevăzute de Ordinul MEC nr. 47/2003 pentru aprobarea Procedurii de emitere a avizului în vederea autorizării executării construcțiilor amplasate în vecinătatea obiectivelor/sistemelor din sectorul petrol și gaze naturale, printre care, să se regăsească și planurile cu lucrările propuse conform soluțiilor tehnice de racordare emise de deținătorii de utilități, agreeate de solicitant cu aceștia și întocmite de proiectanți de specialitate.

INSPECTORATUL PENTRU SITUAȚII DE URGENȚĂ "CPT. PUICĂ NICOLAE" AL JUDEȚULUI ARGEȘ - Adresa nr. 1218079/ 21.10.2025

Vă comunicăm faptul că, în contextul aplicării prevederilor Ordinului comun nr. 3 710/1212/99/2017 *privind aprobarea Metodologiei pentru stabilirea distanțelor adecvate față de sursele potențiale de risc din cadrul amplasamentelor care se încadrează în prevederile Legii nr. 59/2016 - privind controlul asupra pericolelor de accident major în care sunt implicate substanțe periculoase în activitățile de amenajare a teritoriului și urbanism*, în termen de 5 ani de la intrarea în vigoare a ordinului sus menționat trebuia actualizat de către autoritatea publică locală din U.A.T.-urile potențial afectate de zonele de planificare la urgență generate de operatorii SEVESO din județul Argeș, planul urbanistic general, astfel încât să fie cuprinse distanțele adecvate stabilite în metodologia din Ordinul nr. 3710/1212/99/2017. Drept

urmare propunem ca proiecția P.A.T.J. să aibă în vedere elaborarea și aprobarea P.U.G.-rilor U.A.T.-urilor cu specificațiile din ordinul comun mai sus menționat, astfel încât premergător elaborării și aprobării acestui plan județean și într-un orizont de timp pe termen foarte scurt, cunoscându-se faptul că în conformitate cu prevederile art.13 și 20(1) din Ordinul nr. 3710/1212/99/2017, *pentru stabilirea compatibilității teritoriale în jurul amplasamentelor de tip SEVESO* comisia constituită prin dispoziția primarului U.A.T-urilor potențial afectate formată din reprezentanți ai structurilor responsabile cu amenajarea teritoriului și urbanismul din cadrul administrației publice județene și locale și reprezentanții autorităților competente desemnate la nivel județean responsabile pentru aplicarea prevederilor Legii nr. 59/2016, trebuia întrunită de edilul localității în termen de 365 zile de la intrarea în vigoare a ordinului comun nr. 3710/1212/99/2017, *pentru stabilirea compatibilității teritoriale în situația existentă*. Termenul s-a împlinit, iar sistemul constructiv se dezvoltă fără nicio condiționare legală, deși există acest ordin comun, prin prisma căruia am transmis adrese de conformare către toate U .A. T-urile implicate.

MINISTERUL AFACERILOR INTERNE - Aviz nr. 146782/07.11.2025

Condiții:

- respectarea prevederilor *Legii nr. 50/1991, Legii nr. 350/2001⁴ și Ordinului nr. 3422/1995⁵*, în ceea ce privește avizarea documentațiilor de urbanism și amenajarea teritoriului, precum și a documentațiilor tehnice pentru autorizarea executării construcțiilor;
- pe teritoriul administrativ al județului Argeș, Ministerul Afacerilor Interne deține în administrare **imobile cu caracter special** aparținând unităților de poliție, protecție internă, jandarmerie și situații de urgență, cu privire la care sunt aplicabile prevederile Ordinului nr. 3422/1995;
- **M.A.I. deține infrastructură de cabluri de comunicații pe următoarele tronsoane stradale din municipiul Pitești:**

⁴ Legea nr. 350/2001 privind amenajarea teritoriului și urbanismul, cu modificările și completările ulterioare;

⁵ Precizările privind avizarea documentațiilor de urbanism și amenajarea teritoriului, precum și a documentațiilor tehnice pentru autorizarea executării construcțiilor.

- Tronson 1: Strada 1 Decembrie 1918 (Bloc MS);
 - Tronson 2: Bulevardul Nicolae Bălcescu;
 - Tronson 3: Calea Bascovului;
 - Tronson 4: Aleea Negoii;
 - Tronson 5: Strada Negru Vodă;
 - Tronson 6: Strada Victoriei;
 - Tronson 7: Strada Anton Pann;
 - Tronson 8: Bulevardul Republicii;
 - Tronson 9: Intrarea Victoriei;
 - Tronson 10: Bulevardul Republicii;
 - Tronson 11: Strada Petrochimiștilor;
 - Tronson 12: Bulevardul Petrochimiștilor;
 - Tronson 13: Strada Anghel Saligny;
 - Tronson 14: Bulevardul Republicii (intersecție cu Strada Aurorei);
 - Tronson 15: Strada Armand Călinescu;
 - Tronson 16: Strada Smeurei;
 - Tronson 17: Intrarea Mărășești;
 - Tronson 18: Bulevardul Republicii (intersecție cu Strada Griviței);
 - Tronson 19: Bulevardul Eroilor;
 - Tronson 20: Strada Egalității;
 - Tronson 21: Strada Primăverii;
 - Tronson 22: Strada Dealurilor;
 - Tronson 23: Strada Traian;
 - Tronson 24: Strada Exercițiu;
 - Tronson 25: Strada Războieni.
- În județul Argeș, M.A.I. are în administrare **2 poligoane**: poligonul de tragere temporar descoperit al I.J.J. Argeș și poligonul de tragere din cadrul Centrului de Pregătire a Cadrelor Budeasa - I.P.J. Argeș, pentru care atașam zonele de siguranță, prezentate în **anexa nr. 1**.
- *Se vor stabili zone de protecție și/sau zone asupra cărora se instituie restricții referitoare la imobilul situat în municipiul Câmpulung, str. Lt. Oncică, nr. 2, Jud. Argeș,*

pentru Poligonul de tragere temporar descoperit al I.J.J. Argeș, situat în orașul Mioveni, tarla 8, parcela 156, punctul I.C.S.I.T.A. și pentru poligonul de tragere din cadrul Centrului de Pregătire a Cadrelor Budeasa, situat în localitatea Budeasa, strada Sudeaua nr. 8.

- Nu vor fi afectate în niciun fel imobilele aflate în administrarea M.A.I.;
- La implementarea proiectului, nu vor fi afectate sub nicio formă infrastructura și activitatea desfășurată de unitățile Ministerului Afacerilor Interne.

Anexa nr. 1 la avizul favorabil nr. 146782/07.11.2025

Zona de protecție a poligonului Budeasa



Zona de protecție a poligonului Mioveni



SERVICIUL DE TELECOMUNICAȚII SPECIALE - Aviz nr. 20060/07.10.2025

1. Stabilirea prin certificatele de urbanism sau prin avizele privind realizarea de micro-lucrări, lucrări de mică amploare sau lucrări standard în baza unei notificări prealabile, conform prevederilor Legii nr. 198/2022, a obligației obținerii avizului/acordului STS, în situația în care vor exista solicitări de:

a) autorizare a obiectivelor de investiții, în zona de interes, astfel cum este hașurată pe Anexele nr. 1, 2, 3, 4 și 5 la prezentul aviz;

b) autorizare a obiectivelor noi de investiții, inclusiv de aprobare a documentațiilor de urbanism P.U.Z. și P.U.D., ale căror construcții depășesc înălțimea de 10 metri, având în vedere faptul că acestea ar putea afecta prin regimul de înălțime disponibilitatea serviciilor de radiocomunicații speciale;

c) aprobare a documentațiilor de urbanism P.U.G. ale unităților administrativ-teritoriale aferente județului Argeș, precum și a documentațiilor de urbanism P.U.Z/P.U.D. care cuprind zona de interes S.T.S., astfel cum este prevăzută în Anexele nr. 1, 2, 3, 4, 5 și 6 la prezentul aviz.

2. Solicitarea unui nou aviz de la STS în cazul în care intervin modificări la documentația de urbanism prezentată.

MINISTERUL TRANSPORTURILOR ȘI INFRASTRUCTURII - Aviz nr. 32/26.03.2026

Aviz de principiu al Compania Națională de Administrare a Infrastructurii Rutiere - nr. 92/139363 din 20.11.2025

Dezvoltarea rețelei de drumuri naționale din zonă și promovarea proiectelor obiectivelor de perspectivă ale C.N.A.I.R. -S.A. se va realiza în concordanță și în funcție de programele stabilite de către Ministerul Transporturilor și Infrastructurii/C.N.A.I.R.-SA, cuprinse în strategii prioritare;

Se va avea în vedere rezervarea coridoarelor necesare dezvoltării proiectelor de infrastructură rutieră promovate de către Compania Națională de Administrare a

Infrastructurii Rutiere pe limita administrativ-teritorială a județului și în cadrul PUG-urilor și PUZ-urilor;

La amplasarea construcțiilor noi în lungul drumurilor naționale și al autostrăzii se va respecta limita exterioară a zonei de siguranță, limita zonei de protecție, precum și distanțele de amplasare față de marginea drumurilor naționale și autostrăzii, conform prevederilor Ordonanței Guvernului nr. 43/1997 privind regimul drumurilor, cu completările și modificările ulterioare;

Pentru realizarea acceselor în drumurile naționale și a viitoarelor obiective promovate se vor rezerva coridoare pentru drumuri colectoare care să preia și să conducă traficul local spre intersecțiile existente / amenajate;

Orice dezvoltare/construcție necesară pe teritoriul administrativ al județului Argeș cu influențe asupra rețelei de drumuri naționale se va realiza cu respectarea Ordonanței Guvernului nr. 43/1997 privind regimul drumurilor - completată și modificată și numai cu avizul prealabil al C.N.A.I.R.-S.A./D.R.D.P. Craiova.

Dezvoltările prezentate ca propuneri locale/regionale de către Autoritățile locale în cadrul Planului de Amenajare a Teritoriului Județean Argeș vor fi promovate și finanțate exclusiv de către acestea.

Compania Națională de Căi Ferate "CFR" - S.A. Aviz nr. 9/4/470/25.02.2026

Condiții:

1. La amplasarea construcțiilor în zona de protecție a căilor ferate, se va respecta:

- zona de siguranță a infrastructurii feroviare publice, așa cum este definită în Ordonanța de Urgență a Guvernului României nr. 83/16.11.2016 de modificare și completare a Ordonanței de Urgență a Guvernului nr. 12/1998, (republicată), aprobată prin Legea nr. 89/1999, cuprinde fâșii de teren, în limita de 20,00 m fiecare, situate de o parte și de alta a axului căii ferate, necesare pentru amplasarea instalațiilor de semnalizare și de siguranță a circulației și a celorlalte instalații de conducere operativă a circulației trenurilor, precum și a instalațiilor și lucrărilor de protecție a mediului.

În zona de siguranță a infrastructurii feroviare este interzisă executarea oricăror construcții sau instalații neferoviare supraterane, cu excepția proiectelor de infrastructuri publice și a celor pentru care s-a emis favorabil de către Ministerul Transporturilor și care se nu pun în pericol siguranța circulației.

În zona de siguranță a infrastructurii feroviare publice este interzisă închirierea terenurilor, proprietate publică a statului, în vederea executării unor construcții sau instalații neferoviare supraterane. Prin excepție, în zona de siguranță, cu avizul companiei naționale care administrează infrastructura feroviară, se pot închiria astfel de terenuri în vederea amplasării de construcții provizorii în condițiile prevăzute la art. 11, alin. (3).

- zona de protecție a infrastructurii feroviare publice așa cum este definită în Ordonanța de Urgență a Guvernului României nr. 83/16.11.2016 de modificare și completare a Ordonanței de Urgență a Guvernului nr. 12/1998, (republicată), aprobată prin Legea nr. 89/1999, cuprinde terenurile limitrofe, situate de o parte și de alta a axului căii ferate, indiferent de proprietar, în limita a 100,00 m de la axa căii ferate, precum și terenurile destinate sau care servesc, sub orice formă funcționarii acesteia. Astfel, construcțiile terților se vor amplasa în această zonă, numai cu acordul și în condițiile impuse de „CFR”- S.A. și cu acordul M.T.I., conform actelor normative în vigoare.

2. Sistemizarea verticală a terenului, inclusiv a drumurilor din apropierea căii ferate, se vor proiecta astfel încât apele pluviale să nu fie dirijate spre zona de siguranță CFR;

3. C.N.C.F. CFR S.A. nu recomandă amplasarea de construcții în zona de siguranță și de protecție a infrastructurii feroviare publice. Prin specificul activității, calea ferată poate afecta amplasamentul prin emisii fonice și vibrații produse de circulația trenurilor, motiv pentru care C.N.C.F. CFR S.A. nu-și asumă răspunderea pe toată durata de existență a construcțiilor, pentru eventualele degradări ale construcțiilor determinate de vibrațiile produse de traficul feroviar și nici pentru poluarea fonică;

4. Se respectă limitele cadastrale aferente infrastructurii feroviare amplasate pe teritoriul județului Argeș, suprafețele înscrise în bilanțul teritorial al planului de amenajare a teritoriului județean Argeș, respectiv 8.233.736 m² se regăsesc în evidențele Sucursalei Regionale de Căi Ferate Craiova.

5. În zona de protecție a infrastructurii feroviare se interzice:

- amplasarea oricăror construcții, fie și cu caracter temporar, depozitarea de materiale sau înființarea de plantații care împiedică vizibilitatea liniei și a semnalelor feroviare

- utilizarea indicatoarelor și a luminilor de culoare roșie, galbenă verde sau albastră care ar putea crea confuzie cu semnalizarea feroviară

- efectuarea oricăror lucrări, care prin natura lor ar putea provoca alunecări de teren, surpări sau afectarea stabilității solului, inclusiv prin tăierea copacilor, arbuștilor, extragerea de materiale de construcții sau prin modificarea echilibrului freatic;

- depozitarea necorespunzătoare de materiale, substanțe sau deșeuri care contravin normelor de protecție a mediului sau care ar putea provoca degradarea infrastructurii feroviare a zonei de protecție a acesteia, precum și condițiile de desfășurare normală a traficului feroviar.

6. Se recomandă să se țină seama de imaginea prezentată către zona căii ferate prin realizarea unei minime amenajări peisagistice.

7. Master Planul General de Transport al României (MPGT) este cadru legal pentru toate investițiile din sectorul transport.

8. Pentru complexele noi rezidențiale amplasate în zona de protecție a căii ferate beneficiarii/dezvoltatorii vor monta panouri fonoabsorbante, proiectate în funcție de sursele de zgomot concurente, relief, cota terenului, conform standardelor în vigoare, după elaborarea unui studiu de zgomot cu obținerea avizului din partea autorităților de mediu. Dezvoltatorii vor informa corect și complet viitorii rezidenți în ceea ce privește disconfortul creat de proximitatea căii ferate.

9. La faza următoare de proiectare pentru construcțiile care se vor realiza pe zona luată în studiu și care vor fi amplasate în zona de siguranță și de protecție a infrastructurii feroviare publice beneficiarul va obține Avizul CFR în conformitate cu prevederile Ordinului M.T.I.C. nr. 2031 /2020 și a Dispoziției Directorului General al C.N.C.F. CFR S.A. nr. 253/2022;

10. Se vor respecta prevederile și condițiile din Acordul de principiu avizat de CTE al S. R.C. F. Craiova cu nr. 72/1 /1 /51 /11.02.2026.

O.M.V. PETROM S.A. - Aviz nr. 1301/22.12.2025

Reiterăm faptul că OMV Petrom S.A., în calitate de operator din sectorul de petrol și gaze naturale, are calitatea de a emite avize de amplasament pentru autorizarea executării lucrărilor de construcții conform dispozițiilor Legii 50/1991, în vecinătatea obiectivelor petroliere, în baza Procedurii de emitere a avizului în vederea autorizării executării construcțiilor amplasate în vecinătatea obiectivelor/sistemelor din sectorul petrol și gaze naturale care alcătuiesc infrastructura aferentă producției și transportului de petrol și gaze naturale, înmagazinării și distribuției de gaze naturale aprobată prin Ordinului nr. 47/2003, emis în comun de Ministerul Economiei și Comerțului / Ministerul Transporturilor / Ministerul Administrației și Internelor.

În această calitate, transmite anual consiliilor județene hărți administrative cu indicarea obiectivelor operate, putând transmite la cererea elaboratorilor de planuri urbanistice și fișiere *dwg care să cuprindă zonele de siguranță pentru obiective aflate în aria studiată pentru emiterea de reglementări urbanistice sau acte de autorizare construcții. Aceste informații sunt supuse condițiilor de confidențialitate impuse de legislația în vigoare.

Având în vedere că OMV Petrom are calitatea de operator de petrol și gaze conform Ordinului nr. 47/1203/509 din 21 iulie 2003, pentru cazurile în care se solicită Consiliului Județean Argeș eliberarea de Autorizație de Construire pentru edificarea de construcții ori pentru extinderea celor existente, situate în vecinătatea obiectivelor/sistemelor din sectorul petrol și gaze naturale care alcătuiesc infrastructura aferentă producției și transportului de petrol și gaze naturale, prin Certificatul de Urbanism trebuie solicitat Avizul OMV Petrom.

SOCIETATEA NAȚIONALĂ DE GAZE NATURALE ROMGAZ S.A. - Aviz nr. 1338/21.01.2026

Amplasarea de obiective noi, construcții noi și lucrări de orice natură în zona de siguranță a obiectivelor ROMGAZ existente, se realizează cu respectarea în mod cumulativ a prevederilor următoarelor norme tehnice, prin care sunt stabilite și distanțele minime de siguranță:

a. Norme tehnice pentru proiectarea și execuția conductelor de alimentare din amonte și de transport gaze naturale, aprobate cu Decizia A.N.R.E.nr.1220/2006.

b. Ordinul nr. 278/1986 al Ministerului Minelor, Petrolului și Geologiei privind Normativ departamental pentru stabilirea distanțelor din punct de vedere al prevenției incendiilor dintre obiectivele componente ale instalațiilor tehnologice din industria extractivă de petrol și gaze.

Pentru o informare prealabilă, vă comunicăm mai jos distanțele minime de siguranță pentru obiective de interes general. Pentru alte obiective, distanțele de siguranță se regăsesc în normele tehnice menționate mai sus.

a) Distanța minimă de siguranță față de sondele de gaze naturale este de:

- 35 m pentru construcții sociale, administrative și industriale;
- 50 m pentru centre populate și de locuințe;
- 30 m pentru drumuri naționale;
- 25 m pentru drumuri județene;
- 20 m pentru drumuri comunale;

Distanțele se măsoară de la capul de erupție.

b) Pe o distanță de 20 m de fiecare parte a axei pentru conducte de gaze, conducte colectoare, conducte de aducțiune, conducte de înmagazinare, conducte colectoare de înmagazinare, conducte impurități, conducte ape reziduale și conducte apă industrială nu poate fi construită nici un fel de clădire care adăpostește persoane (locuințe individuate, clădiri destinate a fi ocupate de oameni, construcții sociale, administrative și industriale).

c) Distanța de siguranță la paralelism cu conductele de gaze, conducte colectoare, conducte de aducțiune, conducte de înmagazinare, conducte colectoare de înmagazinare, conducte impurități, conducte ape reziduale și conducte apă industrială cu presiunea peste 10 bar este de:

- 50 m pentru autostrăzi;
- 22 m pentru drumuri naționale;
- 20 m pentru drumuri județene;
- 18 m pentru drumuri comunale, vicinale, străzi;
- 6 m pentru drumuri de utilitate privată;

Distanța se măsoară din axul drumului.

Drumurile nou proiectate vor fi amplasate astfel încât să respecte distanțele minime de siguranță, de mai sus. După construirea drumurilor, conductele vor rămâne în afara zonei de siguranță a acestora.

d) Distanța minimă de siguranță față de sondele de gaze naturale este de:

- 35 m pentru construcții sociale, administrative și industriale;
- 50 m pentru centre populate și de locuințe;
- 30 m pentru drumuri naționale;
- 25 m pentru drumuri județene;
- 20 m pentru drumuri comunale;

Distanțele se măsoară de la capul de erupție.

e) Distanța minimă de siguranță față de grupuri de sonde gaze naturale, separatoare, rezervoare, panouri de măsură, este de :

- 35 m pentru construcții sociale, administrative și industriale;
- 35 m pentru centre populate și de locuințe.
- 20 m pentru drumuri naționale;
- 15 m pentru drumuri județene;
- 10 m pentru drumuri comunale;

Distanțele se măsoară de la împrejmuire.

f) Distanța minimă de siguranță față de stații de dezbenzinare, uscare, condiționare gaze, este de:

- 30 m pentru construcții sociale, administrative și industriale;
- 50 m pentru centre populate și de locuințe;
- 30 m pentru drumuri naționale;
- 20 m pentru drumuri județene;
- 20 m pentru drumuri comunale;

Distanțele se măsoară de la împrejmuire.

Având în vedere cele de mai sus, pentru toate solicitările de Autorizație de Construire, în interiorul zonei de siguranță a obiectivelor ROMGAZ (200 m de o parte și de alta) se vor solicita în mod expres avize de la S.N.G.N. ROMGAZ S.A. Sucursala Tg. Mureș.

GARDA FORESTIERĂ PLOIEȘTI - Aviz nr. 12911/27.10.2025

I. Pentru proiectele privind actualizarea sau elaborarea/întocmirea planurilor de amenajarea teritoriului și planurilor de urbanism (P.U.G, P.U.Z, P.U.D.), Garda Forestieră Ploiești emite un punct de vedere/aviz de principiu.

II. Orice proiect/obiectiv/investiție legat/legată de dezvoltarea teritorială a Județului Argeș trebuie să se facă cu respectarea legislației silvice în vigoare (exemplu: este interzisă includerea în intravilan a pădurilor; proiectele/investițiile propuse a se implementa în suprafețe din fondul forestier național trebuie să se facă, în condițiile prevăzute de legislație, în urma scoaterii definitive din fondul forestier național a acestor suprafețe sau în urma ocupării temporare a acestor terenuri din fondul forestier național etc.).

III. Autorizarea construcțiilor aferente proiectelor/obiectivelor/investițiilor, legate de dezvoltarea teritorială a județului Argeș, ale căror amplasamente sunt situate la distanțe mai mici de 50 m de limita fondului forestier național, se va emite/se vor emite cu avizul Gărzii Forestiere Ploiești, cu excepția obiectivelor de interes național, județean sau local, în conformitate cu prevederile art. 41, alin. (12) din Legea nr. 331/2024 privind Codul Silvic, aviz care va fi eliberat în baza documentației prevăzută de art. 51 din Metodologia din 2016 privind scoaterea definitivă, ocuparea temporară și schimbul de terenuri și de calcul al obligațiilor bănești, metodologie aprobată O.M. nr. 694/2016.