

**EXTRAS DE CARTE FUNCİARĂ  
PENTRU INFORMARE**

Carte Funciară Nr. 81748 Bogați

Nr. cerere	5206
Ziua	16
Luna	04
Anul	2025

Cod verificare  
100188537112



**A. Partea I. Descrierea imobilului**

TEREN Intravilan

Adresa: Jud. Arges, UAT Bogați, Loc. Bogati, DJ 702C (km 3+986 - km 6+037)

Nr. Crt	Nr. cadastral Nr. topografic	Suprafața* (mp)	Observații / Referințe
A1	81748	31.245	Teren neimprejmuț; Domeniu public

**Construcții**

Crt	Nr cadastral Nr. topografic	Adresa	Observații / Referințe
A1.1	81748-C1	Jud. Arges, UAT Bogați, Loc. Bogati, DJ 702C (km 3+986 - km 6+037)	Nr. niveluri:1; S. construita la sol:26 mp; S. construita desfasurata:26 mp; Pod beton, km3+995, L=9m, l=3m, an constr. 1985
A1.2	81748-C2	Jud. Arges, UAT Bogați, Loc. Bogati, DJ 702C (km 3+986 - km 6+037)	Nr. niveluri:1; S. construita la sol:85 mp; S. construita desfasurata:85 mp; Pod beton, km4+409, L=10m, l=9m, an constr. 1985
A1.3	81748-C3	Jud. Arges, UAT Bogați, Loc. Bogati, DJ 702C (km 3+986 - km 6+037)	Nr. niveluri:1; S. construita la sol:29 mp; S. construita desfasurata:29 mp; Pod beton, km5+721, L=9m, l=3m, an constr. 1985
A1.4	81748-C4	Jud. Arges, UAT Bogați, Loc. Bogati, DJ 702C (km 3+986 - km 6+037)	Nr. niveluri:1; S. construita la sol:31 mp; S. construita desfasurata:31 mp; Pod beton, km5+876, L=9m, l=4m, an constr. 1985

**B. Partea II. Proprietari și acte**

Înscrieri privitoare la dreptul de proprietate și alte drepturi reale		Referințe
<b>13727 / 30/10/2020</b>		
Act Normativ nr. 447, din 16/05/2002 emis de Guvernul Romaniei, anexa nr.1-inventarul bunurilor care aparțin domeniului public al Județului Arges; Act Normativ nr. 782, din 10/09/2014 emis de Guvernul României, anexa nr. 2-3 la HG nr. 782/2014; Act Administrativ nr. 17371, din 28/10/2020 emis de Consiliul Județean Arges;		
B1	Intabulare, drept de PROPRIETATE, dobandit prin Lege, cota actuala 1/1 1) JUDEȚUL ARGES, CIF:4229512, DOMENIUL PUBLIC	A1
<b>1098 / 14/01/2021</b>		
Act Administrativ nr. 50, din 23/12/2020 emis de CONSILIUL JUDEȚEAN ARGES, anexa nr.1 la HCJ nr. 50/2020; Act Administrativ nr. 22134, din 30/12/2020 emis de CONSILIUL JUDEȚEAN ARGES;		
B2	Intabulare, drept de PROPRIETATE, dobandit prin Lege, cota actuala 1/1 1) JUDEȚUL ARGES, CIF:4229512, DOMENIUL PUBLIC	A1.1, A1.2, A1.3, A1.4
<b>12904 / 10/10/2023</b>		
Inscris Sub Semnatura Privata nr. memoriul tehnic, din 10/10/2023 emis de S.C. ACADASTRU ONLINE CONSULT S.R.L.;		
B4	se noteaza documentația cadastrală de repositionare a imobilului cu nr. cadastral 81748 înscris în cartea funciară nr. 81748 UAT Bogați, cu stare de proprietate neschimbată	A1, A1.1, A1.2, A1.3, A1.4

**C. Partea III. SARCINI .**

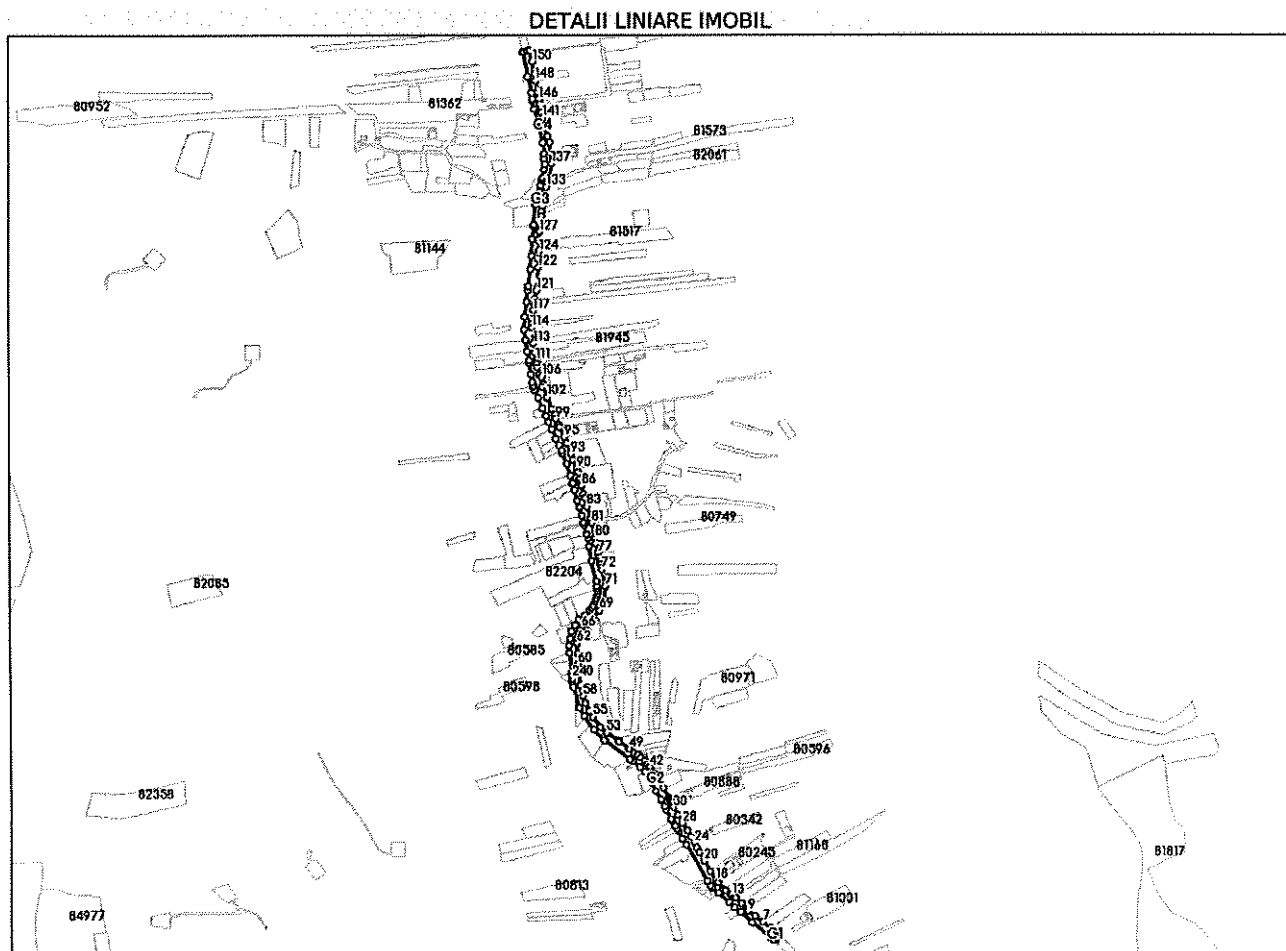
Inscrieri privind dezmembrămintele dreptului de proprietate, drepturi reale de garanție și sarcini	Referințe
NU SUNT	

## Anexa Nr. 1 La Partea I

## Teren

Nr cadastral	Suprafața (mp)*	Observații / Referințe
81748	31.245	Domeniu public

\* Suprafața este determinată în planul de proiecție Stereo 70.



## Date referitoare la teren

Nr Crt	Categorie folosință	Intra vilan	Suprafața (mp)	Tarla	Parcelă	Nr. topo	Observații / Referințe
1	drum	DA	8.870	-	-	-	Domeniu Public - Teren neimprejmuț, acostament
2	drum	DA	12.245	-	-	-	Domeniu Public - Teren neimprejmuț, carosabil
3	drum	DA	10.130	-	-	-	Domeniu Public - Teren neimprejmuț, acostament

## Date referitoare la construcții

Crt	Număr	Destinație construcție	Supraf. (mp)	Situație juridică	Observații / Referințe
A1.1	81748-C1	construcții industriale și edilitare	26	Cu acte	S. construită la sol:26 mp; S. construită desfășurată:26 mp; Pod beton, km3+995, L=9m, l=3m, an constr. 1985
A1.2	81748-C2	construcții industriale și edilitare	85	Cu acte	S. construită la sol:85 mp; S. construită desfășurată:85 mp; Pod beton, km4+409, L=10m, l=9m, an constr. 1985
A1.3	81748-C3	construcții industriale și edilitare	29	Cu acte	S. construită la sol:29 mp; S. construită desfășurată:29 mp; Pod beton, km5+721, L=9m, l=3m, an constr. 1985
A1.4	81748-C4	construcții industriale și edilitare	31	Cu acte	S. construită la sol:31 mp; S. construită desfășurată:31 mp; Pod beton, km5+876, L=9m, l=4m, an constr. 1985

## Lungime Segmente

1) Valorile lungimilor segmentelor sunt obținute din proiecție în plan.

Punct început	Punct sfârșit	Lungime segment	Punct început	Punct sfârșit	Lungime segment	Punct început	Punct sfârșit	Lungime segment
1	2	6.136	2	3	0.969	3	4	5.027
4	5	6.016	5	6	25.627	6	7	19.7
7	8	20.341	8	9	18.109	9	10	20.349
10	11	17.056	11	12	0.662	12	13	8.09
13	14	3.252	14	15	13.601	15	16	3.839
16	17	17.819	17	18	7.094	18	19	21.911
19	20	24.581	20	21	20.007	21	22	2.771
22	23	9.969	23	24	10.229	24	25	14.107
25	26	14.881	26	27	1.787	27	28	18.462
28	29	18.601	29	30	18.798	30	31	2.697
31	32	3.743	32	33	3.198	33	34	5.413
34	35	0.464	35	36	2.653	36	37	0.698
37	38	2.555	38	39	1.774	39	40	23.419
40	41	32.978	41	42	20.13	42	43	6.636
43	44	10.522	44	45	10.516	45	46	7.118
46	47	1.131	47	48	8.769	48	49	12.709
49	50	1.146	50	51	25.853	51	52	1.147
52	53	29.087	53	54	18.546	54	55	25.591
55	56	13.572	56	57	18.721	57	58	14.953
58	59	24.242	59	60	43.0	60	61	21.803
61	62	21.707	62	63	11.445	63	64	6.951
64	65	8.446	65	66	7.15	66	67	12.635
67	68	17.312	68	69	21.899	69	70	13.857
70	71	40.257	71	72	34.537	72	73	3.844
73	74	7.776	74	75	5.882	75	76	7.942
76	77	9.204	77	78	0.672	78	79	20.109
79	80	11.828	80	81	31.751	81	82	8.897
82	83	27.195	83	84	18.944	84	85	8.26
85	86	17.93	86	87	6.497	87	88	7.716
88	89	14.405	89	90	7.063	90	91	0.021
91	92	20.405	92	93	13.154	93	94	22.932
94	95	13.645	95	96	23.486	96	97	0.063
97	98	6.029	98	99	12.558	99	100	6.631
100	101	15.642	101	102	26.874	102	103	0.94
103	104	24.515	104	105	5.925	105	106	15.606
106	107	6.355	107	108	0.27	108	109	17.019
109	110	6.877	110	111	7.067	111	112	15.629
112	113	19.102	113	114	33.082	114	115	8.96
115	116	8.719	116	117	18.242	117	118	10.951
118	119	12.05	119	120	2.779	120	121	18.0
121	122	47.529	122	123	17.542	123	124	16.665
124	125	20.835	125	126	2.67	126	127	17.029
127	128	33.469	128	129	8.423	129	130	11.484
130	131	5.388	131	132	21.214	132	133	14.99
133	134	10.35	134	135	5.559	135	136	3.335
136	137	32.608	137	138	44.957	138	139	12.489
139	140	16.284	140	141	24.419	141	142	9.74
142	143	6.399	143	144	0.709	144	145	12.657
145	146	10.097	146	147	14.283	147	148	24.776
148	149	13.221	149	150	25.478	150	151	23.863
151	152	4.372	152	153	7.37	153	154	2.513
154	155	51.33	155	156	34.572	156	157	12.531

Punct început	Punct sfârșit	Lungime segment	Punct început	Punct sfârșit	Lungime segment	Punct început	Punct sfârșit	Lungime segment
157	158	4.215	158	159	17.306	159	160	72.313
160	161	23.568	161	162	9.59	162	163	11.457
163	164	10.867	164	165	18.028	165	166	2.21
166	167	3.634	167	168	10.314	168	169	2.839
169	170	0.501	170	171	5.738	171	172	8.691
172	173	14.794	173	174	9.839	174	175	43.153
175	176	1.441	176	177	0.76	177	178	27.55
178	179	34.834	179	180	27.831	180	181	35.09
181	182	8.848	182	183	24.969	183	184	31.051
184	185	25.93	185	186	22.435	186	187	23.996
187	188	19.022	188	189	5.045	189	190	24.435
190	191	15.707	191	192	8.841	192	193	1.243
193	194	8.68	194	195	2.233	195	196	18.032
196	197	24.128	197	198	16.882	198	199	14.131
199	200	16.793	200	201	21.141	201	202	14.335
202	203	12.023	203	204	6.25	204	205	23.319
205	206	25.626	206	207	15.658	207	208	0.262
208	209	14.607	209	210	23.356	210	211	15.175
211	212	17.008	212	213	15.573	213	214	4.647
214	215	20.413	215	216	0.661	216	217	8.594
217	218	17.227	218	219	30.48	219	220	42.471
220	221	9.776	221	222	5.454	222	223	4.196
223	224	5.8	224	225	5.451	225	226	6.032
226	227	6.912	227	228	8.96	228	229	6.977
229	230	6.039	230	231	15.162	231	232	14.713
232	233	13.345	233	234	15.916	234	235	14.706
235	236	14.679	236	237	15.422	237	238	39.773
238	239	5.573	239	240	8.083	240	241	6.109
241	242	11.547	242	243	45.834	243	244	18.422
244	245	35.408	245	246	30.516	246	247	1.97
247	248	63.9	248	249	1.214	249	250	7.411
250	251	18.943	251	252	13.771	252	253	15.039
253	254	11.154	254	255	20.886	255	256	21.47
256	257	2.22	257	258	14.924	258	259	6.546
259	260	23.147	260	261	0.976	261	262	3.165
262	263	12.55	263	264	7.424	264	265	5.592
265	266	16.858	266	267	15.652	267	268	86.571
268	269	0.889	269	270	0.736	270	271	10.767
271	272	5.948	272	273	17.774	273	274	27.927
274	275	15.947	275	276	16.066	276	277	30.732
277	278	47.797	278	1	7.769			

\*\* Lungimile segmentelor sunt determinate în planul de proiecție Stereo 70 și sunt rotunjite la 1 milimetru.

\*\*\* Distanța dintre puncte este formată din segmente cumulate ce sunt mai mici decât valoarea 1 milimetru.

Certific că prezentul extras corespunde cu pozițiile în vigoare din cartea funciară originală, păstrată de acest birou.

Prezentul extras de carte funciară este valabil la autentificarea de către notarul public a actelor juridice prin care se sting drepturile reale precum și pentru dezbateră succesiunilor, iar informațiile prezentate sunt susceptibile de orice modificare, în condițiile legii.

S-a achitat tariful de 0 RON, -, pentru serviciul de publicitate imobiliară cu codul nr. 272.

Data soluționării,  
16-04-2025

Data eliberării,  
\_/\_/\_\_\_

Asistent Registrator,  
ROMEO SOARE

(parafa și semnătura)

Referent,

(parafa și semnătura)

**Acest document se eliberează gratuit pentru proprietarii imobilelor. Pentru alți solicitanți, costul extrasului este de 25 de lei la ghișeu, respectiv 20 de lei dacă este obținut online prin platforma <http://epay.ancpi.ro>**

**EXTRAS DE CARTE FUNCİARĂ  
PENTRU INFORMARE**

Carte Funciară Nr. 81767 Bogați

Nr. cerere	5204
Ziua	16
Luna	04
Anul	2025

Cod verificare  
100188537158



**A. Partea I. Descrierea Imobilului**

TEREN Intravilan

Adresa: jud. Arges, UAT Bogați, Loc. Chitesti, si sat Glambocelu, DJ 702C (km 6+069 - km 10+486)

Nr. Crt	Nr. cadastral topografic	Suprafața* (mp)	Observații / Referințe
A1	81767	Din acte: 68.735 Masurata: 68.696	Teren neimprejmuit; Domeniu public

**Construcții**

Crt	Nr cadastral Nr. topografic	Adresa	Observații / Referințe
A1.1	81767-C1	Jud. Arges, UAT Bogați, Loc. Chitesti, si sat Glambocelu, DJ 702C (km 6+069 - km 10+486)	Nr. niveluri:1; S. construita la sol:105 mp; Pod beton, km6+480,L=14m,l=10m,supraf.constr.la sol 105mp, supraf.constr.desf.105mp, niveluri=1, an constr.1985. Proprietar: Judetul Arges
A1.2	81767-C2	Jud. Arges, UAT Bogați, Loc. Chitesti, si sat Glambocelu, DJ 702C (km 6+069 - km 10+486)	Nr. niveluri:1; S. construita la sol:37 mp; Pod beton, km8+249,L=10m,l=4m,supraf.constr.la sol 37mp, supraf. constr.desf.37mp, niveluri=1, an constr.1985. Proprietar: Judetul Arges
A1.3	81767-C3	Jud. Arges, UAT Bogați, Loc. Chitesti, si sat Glambocelu, DJ 702C (km 6+069 - km 10+486)	Nr. niveluri:1; S. construita la sol:65 mp; Pod beton, km8+401,L=10m,l=6m,supraf.constr.la sol 65mp, supraf. constr.desf.65mp, niveluri=1, an constr.1985. Proprietar: Judetul Arges
A1.4	81767-C4	Jud. Arges, UAT Bogați, Loc. Chitesti, si sat Glambocelu, DJ 702C (km 6+069 - km 10+486)	Nr. niveluri:1; S. construita la sol:28 mp; Pod beton, km8+567,L=9m,l=3m,supraf.constr.la sol 28mp, supraf. constr.desf.28mp, niveluri=1, an constr.1985. Proprietar: Judetul Arges
A1.5	81767-C5	Jud. Arges, UAT Bogați, Loc. Chitesti, si sat Glambocelu, DJ 702C (km 6+069 - km 10+486)	Nr. niveluri:1; S. construita la sol:39 mp; Pod beton, km8+791,L=13m,l=4m,supraf.constr.la sol 39mp, supraf. constr.desf.39mp, niveluri=1, an constr.1985. Proprietar: Judetul Arges
A1.6	81767-C6	Jud. Arges, UAT Bogați, Loc. Chitesti, si sat Glambocelu, DJ 702C (km 6+069 - km 10+486)	Nr. niveluri:1; S. construita la sol:17 mp; Pod beton, km9+058,L=8m,l=3m,supraf.constr.la sol 17mp, supraf. constr.desf.17mp, niveluri=1, an constr.1985. Proprietar: Judetul Arges
A1.7	81767-C7	Jud. Arges, UAT Bogați, Loc. Chitesti, si sat Glambocelu, DJ 702C (km 6+069 - km 10+486)	Nr. niveluri:1; S. construita la sol:25 mp; Pod beton, km9+430,L=9m,l=2m,supraf.constr.la sol 25mp, supraf. constr.desf.25mp, niveluri=1, an constr.1985. Proprietar: Judetul Arges
A1.8	81767-C8	Jud. Arges, UAT Bogați, Loc. Chitesti, si sat Glambocelu, DJ 702C (km 6+069 - km 10+486)	Nr. niveluri:1; S. construita la sol:35 mp; Pod beton, km10+001,L=9m,l=4m,supraf.constr.la sol 35mp, supraf. constr.desf.35mp, niveluri=1, an constr.1985. Proprietar: Judetul Arges

**B. Partea II. Proprietari și acte**

Inscrieri privitoare la dreptul de proprietate și alte drepturi reale	Referințe
<b>13733 / 02/11/2020</b>	
Act Normativ nr. 447,, din 16/05/2002 emis de GUVERNUL ROMANIEI, anexa nr.1 la HG nr.447/2002; Act Administrativ nr. 17371, din 28/10/2020 emis de CJ Arges; Act Normativ nr. 782, din 10/09/2014 emis de GUVERNUL ROMANIEI, anexa nr.2.3 la HG nr.782/2014;	
B1	A1
Intabulare, drept de PROPRIETATE, dobandit prin Lege, cota actuala 1/1 1) JUDEȚUL ARGES, DOMENIUL PUBLIC	
<b>1101 / 14/01/2021</b>	
Act Administrativ nr. 50, din 23/12/2020 emis de CONSILIUL JUDEȚEAN ARGES, anexa nr.1 la HCJ nr.50/2020; Act Normativ nr. 447, din 16/05/2002 emis de GUVERNUL ROMANIEI, anexa nr.1 la HG nr.447/2002; Act Administrativ nr. 22134, din 30/12/2020 emis de CONSILIUL JUDEȚEAN ARGES; Act Administrativ nr. 1288,	

Înscrieri privitoare la dreptul de proprietate și alte drepturi reale		Referințe
din 27/01/2021 emis de CONSILIUL JUDEȚEAN ARGES;		
B3	Intabulare, drept de PROPRIETATE, dobandit prin Lege, cota actuala 1/1 1) <b>JUDEȚUL ARGES</b> , CIF:4229512, DOMENIUL PUBLIC	A1.1, A1.2, A1.3, A1.4, A1.5, A1.6, A1.7, A1.8
<b>6048 / 27/05/2021</b>		
Act Notarial nr. 2779, din 09/06/2021 emis de Societatea Profesionala Notariala "Didea Lex";		
B4	se noteaza documentația cadastrală de repositionare a imobilului cu nr. cadastral 81767 înscris în cartea funciară nr. 81767 UAT Bogati prin care se modifică suprafața imobilului de la 68735 mp la 68696 mp, conform art.113, alin.3 indice 1 din Regulamentul de avizare, receptie si inscriere in evidentele de cadastru si carte funciara aprobat prin Ordinul nr. 700/2014 al Directorului General al ANCP, modificat și completat cu stare de proprietate neschimbată	A1, A1.1, A1.2, A1.3, A1.4, A1.5, A1.6, A1.7, A1.8
<b>1579 / 10/02/2023</b>		
Inscris Sub Semnatura Privata nr. 111, din 09/02/2023 emis de S.C. ACADASTRU ONLINE CONSULT S.R.L.;		
B5	se notează documentația cadastrală de repositionare a imobilului cu nr. cadastral 81767, înscris în cartea funciară nr.81767-UAT BOGAȚI, cu stare de proprietate neschimbata	A1
<b>10552 / 22/08/2023</b>		
Inscris Sub Semnatura Privata nr. memoriul tehnic, din 22/08/2023 emis de S.C. ACADASTRU ONLINE CONSULT S.R.L.;		
B6	se notează actualizarea informațiilor tehnice cadastrale privind modificarea suprafețelor categoriilor de folosință	A1
B7	se noteaza documentația cadastrală de repositionare a imobilului cu nr. cadastral 81767 înscris în cartea funciară nr. 81767 UAT Bogati, cu stare de proprietate neschimbată	A1, A1.1, A1.2, A1.3, A1.4, A1.5, A1.6, A1.7, A1.8

**C. Partea III. SARCINI .**

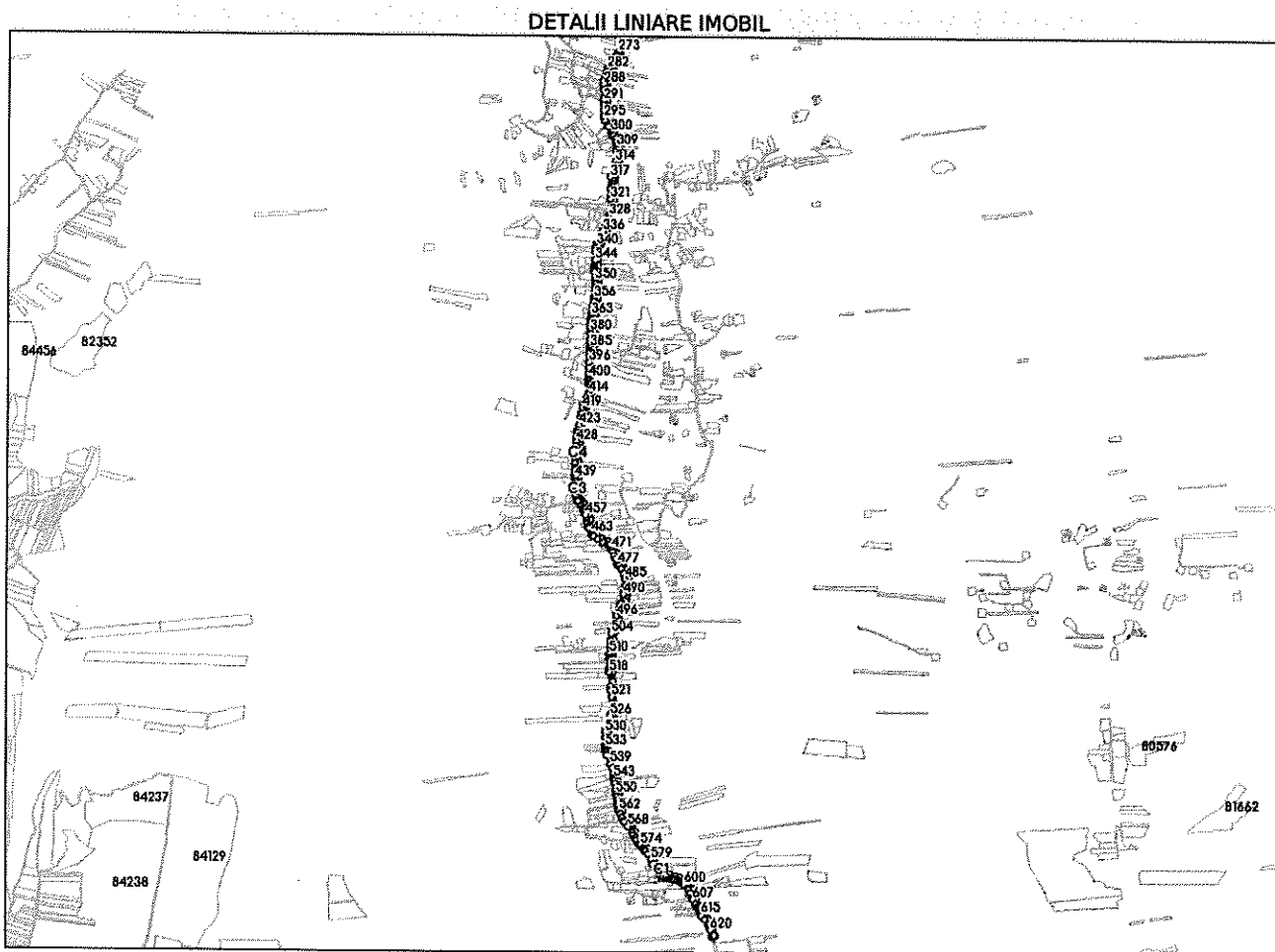
Inscrieri privind dezmembrămintele dreptului de proprietate, drepturi reale de garanție și sarcini	Referințe
NU SUNT	

## Anexa Nr. 1 La Partea I

## Teren

Nr cadastral	Suprafața (mp)*	Observații / Referințe
81767	Din acte: 68.735 Masurata: 68.696	Domeniu public

\* Suprafața este determinată în planul de proiecție Stereo 70.



## Date referitoare la teren

Nr Crt	Categorie folosință	Intra vilan	Suprafața (mp)	Tarla	Parcelă	Nr. topo	Observații / Referințe
1	drum	DA	20.609	-	-	-	Domeniu Public - Teren neimprejmuit, acostament, intravilan
2	drum	DA	26.929	-	-	-	Domeniu Public - Teren neimprejmuit, carosabil, intravilan
3	drum	DA	21.158	-	-	-	Domeniu Public - Teren neimprejmuit, acostament, intravilan

## Date referitoare la construcții

Crt	Număr	Destinație construcție	Supraf. (mp)	Situație juridică	Observații / Referințe
A1.1	81767-C1	construcții industriale și edilitare	105	Cu acte	S. construită la sol:105 mp; Pod beton, km8+480, L=14m, l=10m, supraf.constr.la sol 105mp, supraf.constr.desf.105mp, niveluri=1, an constr.1985. Proprietar: Judetul Arges
A1.2	81767-C2	construcții industriale și edilitare	37	Cu acte	S. construită la sol:37 mp; Pod beton, km8+249, L=10m, l=4m, supraf.constr.la sol 37mp, supraf.constr.desf.37mp, niveluri=1, an constr.1985. Proprietar: Judetul Arges
A1.3	81767-C3	construcții industriale și edilitare	65	Cu acte	S. construită la sol:65 mp; Pod beton, km8+401, L=10m, l=6m, supraf.constr.la sol 65mp, supraf.constr.desf.65mp, niveluri=1, an constr.1985. Proprietar: Judetul Arges



Crt	Număr	Destinație construcție	Supraf. (mp)	Situație juridică	Observații / Referințe
A1.4	81767-C4	construcții industriale și edilitare	28	Cu acte	S. construită la sol:28 mp; Pod beton, km8+567,L=9m,l=3m,supraf.constr.la sol 28mp, supraf.constr.desf.28mp, niveluri=1, an constr.1985. Proprietar: Judetul Arges
A1.5	81767-C5	construcții industriale și edilitare	39	Cu acte	S. construită la sol:39 mp; Pod beton, km8+791,L=13m,l=4m,supraf.constr.la sol 39mp, supraf.constr.desf.39mp, niveluri=1, an constr.1985. Proprietar: Judetul Arges
A1.6	81767-C6	construcții industriale și edilitare	17	Cu acte	S. construită la sol:17 mp; Pod beton, km9+058,L=8m,l=3m,supraf.constr.la sol 17mp, supraf.constr.desf.17mp, niveluri=1, an constr.1985. Proprietar: Judetul Arges
A1.7	81767-C7	construcții industriale și edilitare	25	Cu acte	S. construită la sol:25 mp; Pod beton, km9+430,L=9m,l=2m,supraf.constr.la sol 25mp, supraf.constr.desf.25mp, niveluri=1, an constr.1985. Proprietar: Judetul Arges
A1.8	81767-C8	construcții industriale și edilitare	35	Cu acte	S. construită la sol:35 mp; Pod beton, km10+001,L=9m,l=4m,supraf.constr.la sol 35mp, supraf.constr.desf.35mp, niveluri=1, an constr.1985. Proprietar: Judetul Arges

## Lungime Segmente

1) Valorile lungimilor segmentelor sunt obținute din proiecție în plan.

Punct început	Punct sfârșit	Lungime segment	Punct început	Punct sfârșit	Lungime segment	Punct început	Punct sfârșit	Lungime segment
1	2	2.653	2	3	7.474	3	4	4.778
4	5	3.296	5	6	26.047	6	7	30.395
7	8	25.978	8	9	26.111	9	10	50.707
10	11	26.206	11	12	33.094	12	13	13.268
13	14	1.663	14	15	4.53	15	16	3.478
16	17	2.063	17	18	0.79	18	19	25.343
19	20	19.905	20	21	15.284	21	22	12.274
22	23	23.096	23	24	30.432	24	25	17.207
25	26	17.349	26	27	18.024	27	28	13.999
28	29	34.306	29	30	25.586	30	31	31.676
31	32	28.112	32	33	25.732	33	34	42.439
34	35	29.321	35	36	7.31	36	37	4.635
37	38	9.114	38	39	11.778	39	40	35.178
40	41	20.703	41	42	25.893	42	43	28.9
43	44	19.598	44	45	8.243	45	46	7.303
46	47	14.292	47	48	7.194	48	49	18.92
49	50	9.124	50	51	15.267	51	52	3.505
52	53	6.319	53	54	14.613	54	55	16.061
55	56	12.782	56	57	50.849	57	58	24.314
58	59	47.74	59	60	31.183	60	61	23.667
61	62	17.775	62	63	19.431	63	64	35.476
64	65	15.345	65	66	29.459	66	67	65.166
67	68	46.335	68	69	41.503	69	70	42.382
70	71	24.372	71	72	3.956	72	73	5.91
73	74	11.369	74	75	9.017	75	76	7.591
76	77	16.23	77	78	30.916	78	79	34.651
79	80	15.154	80	81	22.712	81	82	3.685
82	83	4.349	83	84	11.437	84	85	8.339
85	86	50.922	86	87	14.711	87	88	12.402
88	89	15.273	89	90	21.797	90	91	16.195
91	92	5.18	92	93	1.829	93	94	5.031
94	95	11.847	95	96	20.047	96	97	21.68
97	98	22.244	98	99	25.694	99	100	22.365
100	101	19.789	101	102	4.995	102	103	4.198

Punct început	Punct sfârșit	Lungime segment	Punct început	Punct sfârșit	Lungime segment	Punct început	Punct sfârșit	Lungime segment
103	104	6.303	104	105	6.079	105	106	5.759
106	107	14.399	107	108	21.943	108	109	7.879
109	110	10.116	110	111	10.398	111	112	10.994
112	113	8.145	113	114	19.181	114	115	15.14
115	116	14.805	116	117	12.061	117	118	15.601
118	119	4.355	119	120	4.166	120	121	9.353
121	122	19.357	122	123	0.565	123	124	16.739
124	125	1.525	125	126	26.78	126	127	29.684
127	128	11.02	128	129	11.607	129	130	1.44
130	131	5.042	131	132	2.197	132	133	14.265
133	134	9.653	134	135	4.699	135	136	4.24
136	137	9.699	137	138	0.146	138	139	0.201
139	140	7.164	140	141	4.238	141	142	22.97
142	143	39.894	143	144	13.873	144	145	23.569
145	146	11.297	146	147	17.169	147	148	18.512
148	149	29.742	149	150	39.326	150	151	18.372
151	152	19.78	152	153	22.281	153	154	13.301
154	155	37.381	155	156	22.555	156	157	8.822
157	158	1.996	158	159	0.629	159	160	8.98
160	161	16.357	161	162	4.142	162	163	7.963
163	164	7.598	164	165	3.322	165	166	17.044
166	167	20.294	167	168	12.044	168	169	13.4
169	170	15.942	170	171	13.794	171	172	27.841
172	173	18.442	173	174	20.387	174	175	4.05
175	176	6.65	176	177	14.475	177	178	64.392
178	179	3.256	179	180	25.289	180	181	21.032
181	182	27.187	182	183	18.072	183	184	8.549
184	185	14.208	185	186	10.496	186	187	25.51
187	188	19.282	188	189	4.65	189	190	25.023
190	191	18.314	191	192	25.188	192	193	5.136
193	194	6.127	194	195	42.592	195	196	2.39
196	197	13.278	197	198	1.535	198	199	15.408
199	200	2.222	200	201	13.547	201	202	11.74
202	203	0.273	203	204	23.798	204	205	29.22
205	206	20.288	206	207	7.112	207	208	19.656
208	209	18.694	209	210	23.325	210	211	11.129
211	212	1.307	212	213	3.5	213	214	30.467
214	215	10.171	215	216	21.092	216	217	2.178
217	218	15.629	218	219	22.581	219	220	16.62
220	221	12.071	221	222	5.529	222	223	8.684
223	224	1.152	224	225	12.976	225	226	2.819
226	227	8.374	227	228	11.968	228	229	13.377
229	230	12.815	230	231	21.741	231	232	16.897
232	233	20.516	233	234	8.261	234	235	13.838
235	236	8.024	236	237	14.19	237	238	14.936
238	239	32.529	239	240	37.385	240	241	1.485
241	242	24.343	242	243	29.502	243	244	11.857
244	245	12.885	245	246	25.744	246	247	4.999
247	248	1.911	248	249	44.943	249	250	52.38
250	251	24.261	251	252	19.185	252	253	17.58
253	254	9.985	254	255	11.53	255	256	38.199
256	257	39.539	257	258	7.9	258	259	9.95
259	260	20.191	260	261	7.675	261	262	3.718
262	263	10.019	263	264	10.266	264	265	23.809
265	266	7.253	266	267	13.823	267	268	19.762
268	269	15.067	269	270	5.039	270	271	4.098

Punct început	Punct sfârșit	Lungime segment	Punct început	Punct sfârșit	Lungime segment	Punct început	Punct sfârșit	Lungime segment
271	272	8.151	272	273	6.399	273	274	18.51
274	275	4.782	275	276	22.228	276	277	8.473
277	278	4.476	278	279	4.635	279	280	8.679
280	281	14.226	281	282	8.55	282	283	16.132
283	284	22.209	284	285	0.216	285	286	11.812
286	287	9.118	287	288	12.941	288	289	25.125
289	290	4.425	290	291	47.136	291	292	22.775
292	293	23.018	293	294	28.021	294	295	8.983
295	296	13.551	296	297	21.954	297	298	2.566
298	299	6.172	299	300	30.392	300	301	3.074
301	302	10.417	302	303	4.4	303	304	15.835
304	305	10.193	305	306	11.718	306	307	10.084
307	308	4.256	308	309	3.703	309	310	10.788
310	311	4.248	311	312	8.208	312	313	22.425
313	314	24.221	314	315	18.758	315	316	27.415
316	317	28.314	317	318	50.826	318	319	3.748
319	320	31.412	320	321	16.658	321	322	23.532
322	323	15.866	323	324	9.397	324	325	13.491
325	326	8.19	326	327	9.51	327	328	1.928
328	329	9.5	329	330	1.851	330	331	12.636
331	332	11.25	332	333	7.292	333	334	11.462
334	335	14.909	335	336	8.101	336	337	40.965
337	338	19.468	338	339	8.681	339	340	4.156
340	341	9.46	341	342	5.4	342	343	14.654
343	344	38.625	344	345	29.62	345	346	5.0
346	347	12.686	347	348	7.447	348	349	26.766
349	350	14.117	350	351	15.206	351	352	14.351
352	353	8.789	353	354	12.996	354	355	25.197
355	356	4.375	356	357	17.541	357	358	23.289
358	359	15.741	359	360	18.147	360	361	1.745
361	362	2.401	362	363	4.541	363	364	13.351
364	365	4.745	365	366	0.636	366	367	2.347
367	368	2.972	368	369	1.391	369	370	1.557
370	371	0.182	371	372	2.129	372	373	4.535
373	374	4.731	374	375	4.917	375	376	3.133
376	377	0.462	377	378	14.482	378	379	3.319
379	380	14.473	380	381	9.643	381	382	24.885
382	383	19.424	383	384	10.052	384	385	6.914
385	386	7.528	386	387	7.284	387	388	1.835
388	389	10.259	389	390	0.81	390	391	1.252
391	392	2.644	392	393	0.145	393	394	16.6
394	395	13.481	395	396	12.872	396	397	25.638
397	398	28.092	398	399	3.697	399	400	15.677
400	401	8.502	401	402	4.755	402	403	9.877
403	404	4.231	404	405	2.778	405	406	8.808
406	407	3.998	407	408	4.265	408	409	1.943
409	410	3.975	410	411	2.126	411	412	3.823
412	413	8.039	413	414	4.061	414	415	4.025
415	416	16.11	416	417	23.638	417	418	14.311
418	419	15.404	419	420	23.205	420	421	24.782
421	422	14.476	422	423	17.718	423	424	24.236
424	425	13.462	425	426	14.906	426	427	4.585
427	428	18.469	428	429	24.239	429	430	19.951
430	431	4.031	431	432	22.094	432	433	25.954
433	434	4.398	434	435	22.54	435	436	11.61
436	437	17.879	437	438	11.888	438	439	5.721

Punct început	Punct sfârșit	Lungime segment	Punct început	Punct sfârșit	Lungime segment	Punct început	Punct sfârșit	Lungime segment
439	440	11.987	440	441	14.391	441	442	11.203
442	443	23.942	443	444	9.278	444	445	18.14
445	446	16.025	446	447	0.076	447	448	7.781
448	449	0.276	449	450	0.251	450	451	24.336
451	452	13.484	452	453	10.293	453	454	8.113
454	455	5.617	455	456	5.411	456	457	4.703
457	458	24.088	458	459	4.343	459	460	10.497
460	461	17.056	461	462	3.591	462	463	30.952
463	464	11.727	464	465	2.79	465	466	24.903
466	467	28.046	467	468	21.74	468	469	9.301
469	470	9.266	470	471	9.17	471	472	4.75
472	473	8.163	473	474	19.685	474	475	18.76
475	476	18.846	476	477	4.924	477	478	2.184
478	479	0.622	479	480	1.726	480	481	3.374
481	482	4.945	482	483	17.433	483	484	28.157
484	485	22.226	485	486	35.18	486	487	24.517
487	488	2.377	488	489	10.806	489	490	1.114
490	491	43.282	491	492	3.974	492	493	23.008
493	494	20.175	494	495	7.534	495	496	8.906
496	497	24.441	497	498	10.754	498	499	2.019
499	500	4.016	500	501	3.904	501	502	22.102
502	503	13.572	503	504	5.172	504	505	33.98
505	506	25.337	506	507	4.436	507	508	14.461
508	509	11.628	509	510	5.638	510	511	19.983
511	512	6.772	512	513	8.001	513	514	6.203
514	515	24.911	515	516	3.125	516	517	3.017
517	518	16.5	518	519	66.285	519	520	19.106
520	521	28.604	521	522	32.595	522	523	17.686
523	524	13.029	524	525	8.545	525	526	15.864
526	527	29.028	527	528	18.229	528	529	20.457
529	530	12.358	530	531	28.221	531	532	32.531
532	533	9.806	533	534	13.823	534	535	0.417
535	536	4.434	536	537	9.254	537	538	11.423
538	539	43.866	539	540	22.141	540	541	21.528
541	542	21.482	542	543	3.976	543	544	10.453
544	545	12.068	545	546	19.725	546	547	14.26
547	548	0.246	548	549	2.458	549	550	13.869
550	551	15.339	551	552	17.621	552	553	7.877
553	554	3.619	554	555	0.732	555	556	0.313
556	557	7.125	557	558	0.985	558	559	4.353
559	560	13.366	560	561	6.832	561	562	0.057
562	563	16.269	563	564	21.816	564	565	15.876
565	566	3.12	566	567	2.113	567	568	26.513
568	569	35.574	569	570	11.623	570	571	17.825
571	572	7.478	572	573	24.429	573	574	7.671
574	575	19.691	575	576	7.37	576	577	13.199
577	578	15.802	578	579	29.191	579	580	23.318
580	581	19.683	581	582	23.454	582	583	5.275
583	584	2.048	584	585	14.938	585	586	9.577
586	587	2.658	587	588	13.986	588	589	12.276
589	590	14.456	590	591	6.739	591	592	4.742
592	593	3.149	593	594	13.773	594	595	10.06
595	596	4.102	596	597	4.141	597	598	4.121
598	599	2.039	599	600	12.416	600	601	23.293
601	602	8.493	602	603	17.461	603	604	23.119
604	605	0.267	605	606	8.675	606	607	0.089

Punct început	Punct sfârșit	Lungime segment	Punct început	Punct sfârșit	Lungime segment	Punct început	Punct sfârșit	Lungime segment
607	608	26.267	608	609	15.369	609	610	8.127
610	611	11.974	611	612	5.104	612	613	6.714
613	614	7.4	614	615	5.599	615	616	6.67
616	617	21.75	617	618	26.419	618	619	12.236
619	620	16.247	620	1	31.599			

\*\* Lungimile segmentelor sunt determinate în planul de proiecție Stereo 70 și sunt rotunjite la 1 milimetru.

\*\*\* Distanța dintre puncte este formată din segmente cumulate ce sunt mai mici decât valoarea 1 milimetru.

Certific că prezentul extras corespunde cu pozițiile în vigoare din cartea funciară originală, păstrată de acest birou.

Prezentul extras de carte funciară este valabil la autentificarea de către notarul public a actelor juridice prin care se sting drepturile reale precum și pentru dezbaterile succesiunilor, iar informațiile prezentate sunt susceptibile de orice modificare, în condițiile legii.

S-a achitat tariful de 0 RON, -, pentru serviciul de publicitate imobiliară cu codul nr. 272.

Data soluționării,  
16-04-2025

Data eliberării,  
\_/\_/\_\_\_\_

Asistent Registrator,  
ROMEO SOARE

(parafa și semnătura)

Referent,

(parafa și semnătura)

Acest document se eliberează gratuit pentru proprietarii imobilelor. Pentru alți solicitanți, costul extrasului este de 25 de lei la ghișeu, respectiv 20 de lei dacă este obținut online prin platforma <http://epay.ancpl.ro>



**EXTRAS DE CARTE FUNCİARĂ  
PENTRU INFORMARE**

Carte Funciară Nr. 81752 Bogati

**A. Partea I. Descrierea imobilului**

TEREN Intravilan

Adresa: Jud. Arges, UAT Bogati, Loc. Bogati, DJ 702C (km 10+525 - km 16+951), loc. Bogati, sat. Suseni, Bujoi

Nr. Crt	Nr. cadastral Nr. topografic	Suprafata* (mp)	Observatii / Referinte
A1	81752	95.423	Teren neimprejmuit; Domeniu public

**Construcții**

Crt	Nr cadastral Nr. topografic	Adresa	Observatii / Referinte
A1.1	81752-C1	Jud. Arges, UAT Bogati, Loc. Bogati, DJ 702C (km 10+525 - km 16+951), loc. Bogati, sat. Suseni, Bujoi	Nr. niveluri:1; S. construita la sol:12 mp; Pod beton, km10+937,L=7m,l=2m,supraf.constr.la sol 12mp, supraf. constr.desf.12mp, niveluri=1, an constr.1985. Proprietar: Judetul Arges
A1.2	81752-C2	Jud. Arges, UAT Bogati, Loc. Bogati, DJ 702C (km 10+525 - km 16+951), loc. Bogati, sat. Suseni, Bujoi	Nr. niveluri:1; S. construita la sol:10 mp; Pod beton, km11+086,L=6m,l=2m,supraf.constr.la sol 10mp, supraf. constr.desf.10mp, niveluri=1, an constr.1985. Proprietar: Judetul Arges
A1.3	81752-C3	Jud. Arges, UAT Bogati, Loc. Bogati, DJ 702C (km 10+525 - km 16+951), loc. Bogati, sat. Suseni, Bujoi	Nr. niveluri:1; S. construita la sol:16 mp; Pod beton, km11+216,L=8m,l=2m,supraf.constr.la sol 16mp, supraf. constr.desf.16mp, niveluri=1, an constr.1985. Proprietar: Judetul Arges
A1.4	81752-C4	Jud. Arges, UAT Bogati, Loc. Bogati, DJ 702C (km 10+525 - km 16+951), loc. Bogati, sat. Suseni, Bujoi	Nr. niveluri:1; S. construita la sol:93 mp; Pod beton, km12+008,L=11m,l=8m,supraf.constr.la sol 93mp, supraf.constr.desf.93mp, niveluri=1, an constr.1985. Proprietar: Judetul Arges
A1.5	81752-C5	Jud. Arges, UAT Bogati, Loc. Bogati, DJ 702C (km 10+525 - km 16+951), loc. Bogati, sat. Suseni, Bujoi	Nr. niveluri:1; S. construita la sol:17 mp; Pod beton, km12+916,L=8m,l=2m,supraf.constr.la sol 17mp, supraf. constr.desf.17mp, niveluri=1, an constr.1985. Proprietar: Judetul Arges
A1.6	81752-C6	Jud. Arges, UAT Bogati, Loc. Bogati, DJ 702C (km 10+525 - km 16+951), loc. Bogati, sat. Suseni, Bujoi	Nr. niveluri:1; S. construita la sol:13 mp; Pod beton, km13+118,L=9m,l=2m,supraf.constr.la sol 13mp, supraf. constr.desf.13mp, niveluri=1, an constr.1985. Proprietar: Judetul Arges
A1.7	81752-C7	Jud. Arges, UAT Bogati, Loc. Bogati, DJ 702C (km 10+525 - km 16+951), loc. Bogati, sat. Suseni, Bujoi	Nr. niveluri:1; S. construita la sol:18 mp; Pod beton, km13+351,L=9m,l=2m,supraf.constr.la sol 18mp, supraf. constr.desf.18mp, niveluri=1, an constr.1985. Proprietar: Judetul Arges

**B. Partea II. Proprietari și acte**

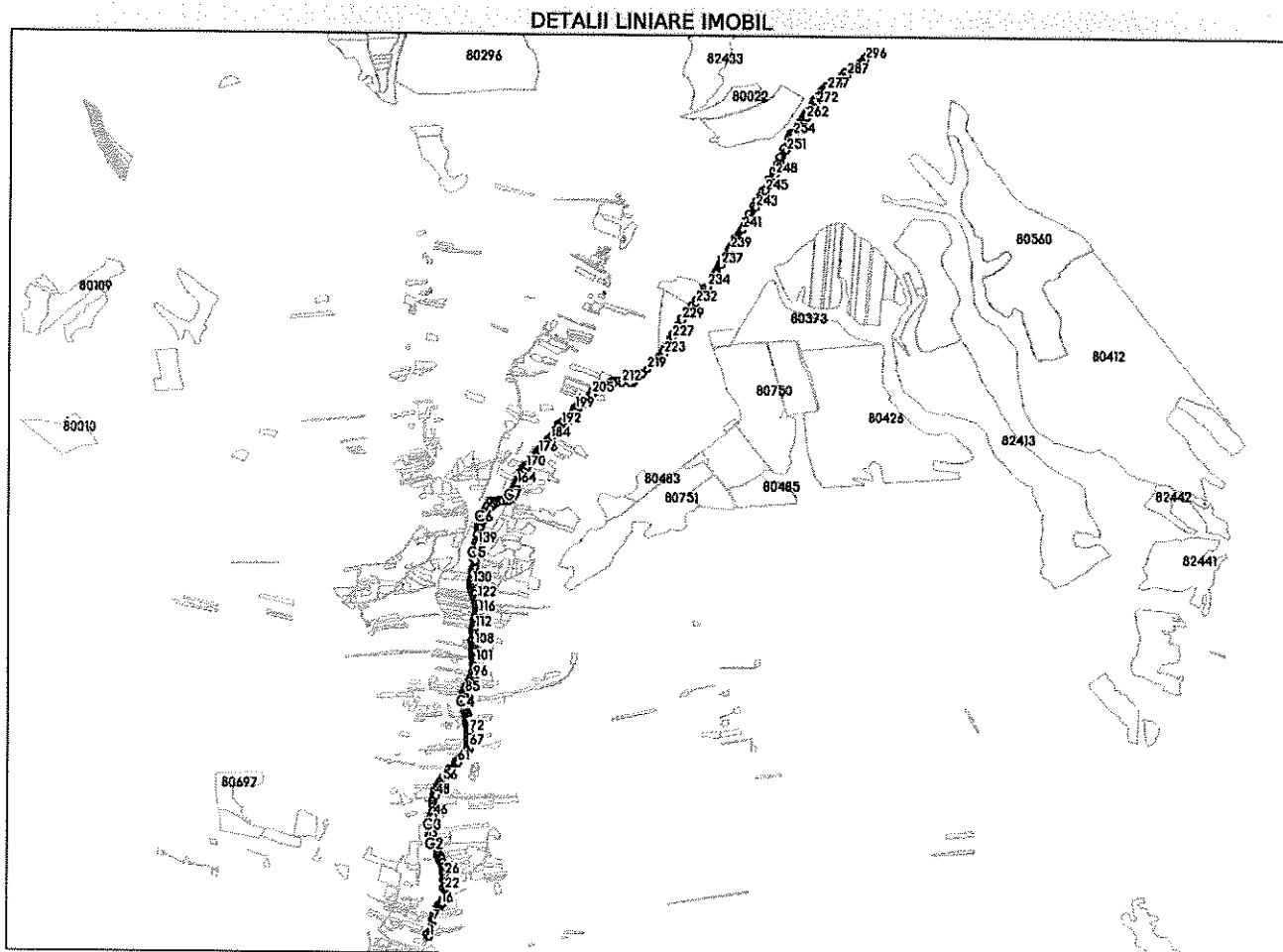
Înscrieri privitoare la dreptul de proprietate și alte drepturi reale		Referințe
<b>13806 / 03/11/2020</b>		
Act Normativ nr. 447, din 16/05/2002 emis de Guvernul Romaniei, anexa nr.1-inventarul bunurilor care apartin domeniului public al comunei Calinesti; Act Administrativ nr. 17371, din 28/10/2020 emis de Consiliul Judetean Arges; Act Normativ nr. 782, din 10/09/2014 emis de Guvernul Romaniei, anexa nr.2-3 la HG nr. 782/2014;		
B1	Intabulare, drept de PROPRIETATE, dobandit prin Lege, cota actuala 1/1 1) JUDEȚUL ARGES, CIF:4229512, DOMENIUL PUBLIC	A1
<b>1104 / 14/01/2021</b>		
Act Administrativ nr. 50, din 23/12/2020 emis de CONSILIUL JUDETEAN ARGES, anexa nr.1 la HCJ NR. 50/2020; Act Administrativ nr. 22134, din 30/12/2020 emis de CONSILIUL JUDETEAN ARGES;		
B2	Intabulare, drept de PROPRIETATE, dobandit prin Lege, cota actuala 1/1 1) JUDEȚUL ARGES, CIF:4229512, DOMENIUL PUBLIC	A1.1, A1.2, A1.3, A1.4, A1.5, A1.6, A1.7

Înscrieri privitoare la dreptul de proprietate și alte drepturi reale	Referințe
<b>C. Partea III. SARCINI .</b>	
Înscrieri privind dezmembrămintele dreptului de proprietate, drepturi reale de garanție și sarcini	Referințe
NU SUNT	

Teren

Nr cadastral	Suprafața (mp)*	Observații / Referințe
81752	95.423	Domeniu public

\* Suprafața este determinată în planul de proiecție Stereo 70.



Date referitoare la teren

Nr Crt	Categorie folosință	Intra vilan	Suprafața (mp)	Tarla	Parcelă	Nr. topo	Observații / Referințe
1	drum	DA	25.157	-	-	-	Domeniu Public - Teren neimprejmuit, acostament
2	drum	DA	44.712	-	-	-	Domeniu Public - Teren neimprejmuit, carosabil
3	drum	DA	25.554	-	-	-	Domeniu Public - Teren neimprejmuit, acostament

Date referitoare la construcții

Crt	Număr	Destinație construcție	Supraf. (mp)	Situație juridică	Observații / Referințe
A1.1	81752-C1	construcții industriale și edilitare	12	Cu acte	S. construită la sol:12 mp; Pod beton, km10+937, L=7m, l=2m, supraf.constr.la sol 12mp, supraf.constr.desf.12mp, niveluri=1, an constr.1985. Proprietar: Judetul Arges
A1.2	81752-C2	construcții industriale și edilitare	10	Cu acte	S. construită la sol:10 mp; Pod beton, km11+086, L=6m, l=2m, supraf.constr.la sol 10mp, supraf.constr.desf.10mp, niveluri=1, an constr.1985. Proprietar: Judetul Arges
A1.3	81752-C3	construcții industriale și edilitare	16	Cu acte	S. construită la sol:16 mp; Pod beton, km11+216, L=8m, l=2m, supraf.constr.la sol 16mp, supraf.constr.desf.16mp, niveluri=1, an constr.1985. Proprietar: Judetul Arges
A1.4	81752-C4	construcții industriale și edilitare	93	Cu acte	S. construită la sol:93 mp; Pod beton, km12+008, L=11m, l=8m, supraf.constr.la sol 93mp, supraf.constr.desf.93mp, niveluri=1, an constr.1985. Proprietar: Judetul Arges



Crt	Număr	Destinație construcție	Supraf. (mp)	Situație juridică	Observații / Referințe
A1.5	81752-C5	construcții industriale și edilitare	17	Cu acte	S. construită la sol:17 mp; Pod beton, km12+916,L=8m,l=2m,supraf.constr.la sol 17mp, supraf.constr.desf.17mp, niveluri=1, an constr.1985. Proprietar: Judetul Arges
A1.6	81752-C6	construcții industriale și edilitare	13	Cu acte	S. construită la sol:13 mp; Pod beton, km13+118,L=9m,l=2m,supraf.constr.la sol 13mp, supraf.constr.desf.13mp, niveluri=1, an constr.1985. Proprietar: Judetul Arges
A1.7	81752-C7	construcții industriale și edilitare	18	Cu acte	S. construită la sol:18 mp; Pod beton, km13+351,L=9m,l=2m,supraf.constr.la sol 18mp, supraf.constr.desf.18mp, niveluri=1, an constr.1985. Proprietar: Judetul Arges

## Lungime Segmente

1) Valorile lungimilor segmentelor sunt obținute din proiectie în plan.

Punct început	Punct sfârșit	Lungime segment	Punct început	Punct sfârșit	Lungime segment	Punct început	Punct sfârșit	Lungime segment
1	2	14.143	2	3	19.0	3	4	17.371
4	5	16.102	5	6	3.445	6	7	19.327
7	8	19.483	8	9	19.065	9	10	7.151
10	11	25.189	11	12	5.421	12	13	1.473
13	14	5.069	14	15	7.112	15	16	22.246
16	17	22.495	17	18	26.479	18	19	17.972
19	20	7.203	20	21	14.39	21	22	7.464
22	23	27.49	23	24	27.866	24	25	18.249
25	26	14.852	26	27	4.125	27	28	3.435
28	29	0.061	29	30	31.436	30	31	16.645
31	32	20.832	32	33	3.262	33	34	20.168
34	35	9.576	35	36	4.682	36	37	12.581
37	38	18.794	38	39	12.766	39	40	12.873
40	41	9.325	41	42	42.53	42	43	33.77
43	44	26.761	44	45	47.231	45	46	29.304
46	47	33.452	47	48	86.861	48	49	8.779
49	50	4.962	50	51	22.859	51	52	15.684
52	53	7.08	53	54	11.65	54	55	14.143
55	56	8.811	56	57	18.232	57	58	21.545
58	59	31.378	59	60	20.682	60	61	53.3
61	62	26.989	62	63	37.119	63	64	6.306
64	65	17.756	65	66	19.856	66	67	9.368
67	68	26.602	68	69	3.502	69	70	30.761
70	71	3.532	71	72	27.632	72	73	18.799
73	74	1.017	74	75	20.503	75	76	11.781
76	77	24.587	77	78	13.824	78	79	13.759
79	80	14.353	80	81	19.27	81	82	19.222
82	83	39.807	83	84	10.466	84	85	18.865
85	86	8.346	86	87	16.32	87	88	21.623
88	89	6.009	89	90	6.384	90	91	1.535
91	92	12.11	92	93	4.385	93	94	4.799
94	95	7.664	95	96	21.113	96	97	25.283
97	98	8.201	98	99	26.405	99	100	12.28
100	101	19.675	101	102	21.683	102	103	8.794
103	104	16.272	104	105	22.901	105	106	8.406
106	107	0.464	107	108	20.024	108	109	35.805
109	110	26.823	110	111	12.985	111	112	26.67
112	113	27.084	113	114	19.772	114	115	22.293
115	116	21.315	116	117	3.717	117	118	18.409
118	119	11.5	119	120	22.485	120	121	5.05

Punct început	Punct sfârșit	Lungime segment	Punct început	Punct sfârșit	Lungime segment	Punct început	Punct sfârșit	Lungime segment
121	122	25.796	122	123	4.234	123	124	30.407
124	125	0.252	125	126	19.611	126	127	4.562
127	128	12.791	128	129	3.564	129	130	15.645
130	131	0.103	131	132	4.192	132	133	21.538
133	134	30.85	134	135	9.27	135	136	36.05
136	137	38.407	137	138	53.058	138	139	45.722
139	140	59.698	140	141	44.048	141	142	10.508
142	143	27.717	143	144	45.367	144	145	42.119
145	146	20.784	146	147	17.206	147	148	15.428
148	149	28.297	149	150	12.754	150	151	33.824
151	152	2.788	152	153	2.314	153	154	9.955
154	155	4.588	155	156	1.173	156	157	30.433
157	158	2.219	158	159	14.5	159	160	1.488
160	161	4.103	161	162	1.292	162	163	13.057
163	164	25.056	164	165	10.593	165	166	15.226
166	167	14.253	167	168	27.301	168	169	21.217
169	170	24.928	170	171	21.03	171	172	47.02
172	173	6.898	173	174	21.33	174	175	13.001
175	176	4.462	176	177	13.169	177	178	17.651
178	179	12.8	179	180	18.721	180	181	14.961
181	182	9.934	182	183	4.464	183	184	17.188
184	185	21.267	185	186	10.2	186	187	41.741
187	188	18.175	188	189	6.992	189	190	5.152
190	191	2.668	191	192	6.858	192	193	12.753
193	194	18.621	194	195	21.357	195	196	11.704
196	197	15.881	197	198	31.493	198	199	13.02
199	200	11.163	200	201	14.195	201	202	38.762
202	203	6.527	203	204	31.526	204	205	34.939
205	206	25.098	206	207	24.266	207	208	37.048
208	209	12.302	209	210	31.166	210	211	22.288
211	212	46.993	212	213	48.174	213	214	11.521
214	215	8.274	215	216	5.625	216	217	31.001
217	218	40.498	218	219	39.978	219	220	42.112
220	221	39.511	221	222	25.067	222	223	28.137
223	224	14.302	224	225	12.713	225	226	35.104
226	227	46.125	227	228	48.88	228	229	66.772
229	230	38.435	230	231	31.72	231	232	58.735
232	233	62.644	233	234	56.212	234	235	29.302
235	236	67.672	236	237	55.546	237	238	62.15
238	239	42.88	239	240	55.194	240	241	83.92
241	242	82.979	242	243	70.528	243	244	51.82
244	245	57.241	245	246	65.683	246	247	31.754
247	248	12.657	248	249	16.365	249	250	57.83
250	251	85.733	251	252	70.884	252	253	16.521
253	254	7.61	254	255	11.495	255	256	19.187
256	257	6.958	257	258	10.783	258	259	9.81
259	260	11.654	260	261	33.706	261	262	26.262
262	263	20.034	263	264	8.13	264	265	6.713
265	266	12.082	266	267	6.903	267	268	5.681
268	269	4.977	269	270	22.481	270	271	13.285
271	272	5.8	272	273	34.173	273	274	15.227
274	275	26.473	275	276	18.328	276	277	11.853
277	278	15.094	278	279	7.229	279	280	14.457
280	281	18.328	281	282	22.798	282	283	13.165
283	284	8.222	284	285	16.754	285	286	14.406
286	287	13.163	287	288	7.697	288	289	21.398

Punct început	Punct sfârșit	Lungime segment	Punct început	Punct sfârșit	Lungime segment	Punct început	Punct sfârșit	Lungime segment
289	290	16.126	290	291	21.506	291	292	17.648
292	293	10.173	293	294	11.333	294	295	14.401
295	296	25.289	296	297	49.549	297	298	3.636
298	299	0.538	299	300	11.015	300	301	4.579
301	302	10.211	302	303	29.136	303	304	25.259
304	305	8.492	305	306	7.296	306	307	36.349
307	308	42.428	308	309	21.713	309	310	28.862
310	311	29.018	311	312	22.42	312	313	6.415
313	314	6.417	314	315	12.835	315	316	16.396
316	317	12.229	317	318	5.895	318	319	17.273
319	320	20.445	320	321	22.348	321	322	25.025
322	323	21.216	323	324	29.302	324	325	24.459
325	326	5.644	326	327	7.329	327	328	9.232
328	329	6.948	329	330	12.123	330	331	12.994
331	332	22.585	332	333	22.873	333	334	16.397
334	335	23.863	335	336	6.922	336	337	9.015
337	338	9.158	338	339	20.786	339	340	7.763
340	341	11.003	341	342	23.771	342	343	64.597
343	344	54.685	344	345	45.15	345	346	47.128
346	347	50.793	347	348	77.521	348	349	37.039
349	350	34.637	350	351	28.023	351	352	56.056
352	353	44.908	353	354	129.6	354	355	138.184
355	356	197.302	356	357	89.391	357	358	42.769
358	359	34.175	359	360	10.071	360	361	55.624
361	362	50.268	362	363	46.553	363	364	39.445
364	365	35.248	365	366	10.595	366	367	17.706
367	368	27.498	368	369	25.825	369	370	23.806
370	371	49.47	371	372	64.377	372	373	30.364
373	374	34.559	374	375	18.2	375	376	17.177
376	377	22.028	377	378	23.471	378	379	28.014
379	380	15.352	380	381	14.4	381	382	13.308
382	383	41.331	383	384	20.129	384	385	20.25
385	386	23.017	386	387	14.724	387	388	10.356
388	389	8.744	389	390	4.812	390	391	25.437
391	392	10.402	392	393	22.135	393	394	15.402
394	395	12.54	395	396	16.819	396	397	13.683
397	398	4.749	398	399	4.502	399	400	3.324
400	401	12.516	401	402	17.906	402	403	14.019
403	404	12.531	404	405	19.759	405	406	30.392
406	407	13.717	407	408	2.615	408	409	2.675
409	410	3.438	410	411	13.535	411	412	12.638
412	413	7.137	413	414	7.442	414	415	5.745
415	416	8.41	416	417	15.901	417	418	22.223
418	419	19.585	419	420	24.295	420	421	20.879
421	422	16.97	422	423	20.753	423	424	2.408
424	425	4.99	425	426	3.415	426	427	6.137
427	428	13.753	428	429	0.529	429	430	9.521
430	431	15.113	431	432	0.703	432	433	10.263
433	434	12.235	434	435	15.076	435	436	14.615
436	437	30.481	437	438	8.426	438	439	17.164
439	440	14.625	440	441	13.768	441	442	11.683
442	443	7.211	443	444	11.041	444	445	26.649
445	446	15.247	446	447	11.533	447	448	21.396
448	449	31.106	449	450	13.49	450	451	8.521
451	452	7.505	452	453	8.582	453	454	13.847
454	455	17.992	455	456	8.316	456	457	9.117

Punct început	Punct sfârșit	Lungime segment	Punct început	Punct sfârșit	Lungime segment	Punct început	Punct sfârșit	Lungime segment
457	458	5.748	458	459	10.235	459	460	11.695
460	461	9.591	461	462	23.175	462	463	32.972
463	464	14.92	464	465	12.415	465	466	16.721
466	467	23.79	467	468	4.255	468	469	24.3
469	470	12.329	470	471	20.319	471	472	9.533
472	473	45.177	473	474	46.157	474	475	38.295
475	476	59.665	476	477	51.721	477	478	21.862
478	479	35.247	479	480	21.548	480	481	18.886
481	482	13.6	482	483	22.416	483	484	15.298
484	485	1.165	485	486	21.878	486	487	12.041
487	488	25.057	488	489	22.888	489	490	6.095
490	491	6.091	491	492	0.217	492	493	5.293
493	494	5.382	494	495	38.955	495	496	4.97
496	497	14.799	497	498	5.958	498	499	5.962
499	500	27.106	500	501	17.294	501	502	17.023
502	503	47.447	503	504	7.165	504	505	18.838
505	506	18.932	506	507	8.924	507	508	17.609
508	509	18.088	509	510	5.358	510	511	13.537
511	512	25.661	512	513	19.905	513	514	8.322
514	515	30.727	515	516	28.255	516	517	0.838
517	518	18.933	518	519	3.486	519	520	5.917
520	521	26.695	521	522	18.324	522	523	18.002
523	524	15.994	524	525	15.955	525	526	24.167
526	527	14.01	527	528	6.967	528	529	33.069
529	530	9.651	530	531	6.682	531	532	6.51
532	533	9.249	533	534	16.718	534	535	14.15
535	536	0.268	536	537	9.744	537	538	0.541
538	539	6.126	539	540	0.137	540	541	16.451
541	542	3.42	542	543	23.407	543	544	26.771
544	545	3.806	545	546	26.017	546	547	4.069
547	548	22.816	548	549	31.105	549	550	9.312
550	551	21.074	551	552	12.003	552	553	13.546
553	554	11.781	554	555	5.583	555	556	23.179
556	557	4.28	557	558	57.249	558	559	3.308
559	560	9.908	560	561	2.302	561	562	36.763
562	563	17.348	563	564	11.421	564	565	11.578
565	566	8.803	566	567	14.578	567	568	3.022
568	569	10.111	569	570	26.471	570	571	20.89
571	572	26.67	572	573	14.735	573	574	20.5
574	575	46.519	575	576	20.344	576	577	42.788
577	578	25.44	578	579	44.398	579	580	40.416
580	581	6.398	581	582	22.251	582	583	62.367
583	584	24.065	584	585	20.834	585	586	14.55
586	587	11.679	587	588	12.645	588	589	18.939
589	590	11.374	590	591	33.119	591	592	51.497
592	593	10.042	593	594	12.927	594	595	12.324
595	596	15.304	596	597	10.966	597	598	9.341
598	599	7.762	599	600	14.21	600	601	18.16
601	602	12.411	602	603	8.247	603	604	14.195
604	605	29.738	605	606	28.693	606	607	86.567
607	608	5.857	608	609	7.033	609	610	7.476
610	1	5.491						

\*\* Lungimile segmentelor sunt determinate în planul de proiecție Stereo 70 și sunt rotunjite la 1 milimetru.

\*\*\* Distanța dintre puncte este formată din segmente cumulate ce sunt mai mici decât valoarea 1 milimetru.

Certific că prezentul extras corespunde cu pozițiile în vigoare din cartea funciară originală, păstrată de acest birou.

Prezentul extras de carte funciară este valabil la autentificarea de către notarul public a actelor juridice prin care se sting drepturile reale precum și pentru dezbateră succesiunilor, iar informațiile prezentate sunt susceptibile de orice modificare, în condițiile legii.

S-a achitat tariful de 0 RON, -, pentru serviciul de publicitate imobiliară cu codul nr. 272.

Data soluționării,  
16-04-2025

Data eliberării,  
/ /

Asistent Registrator,  
ROMEO SOARE

(parafa și semnătura)

Referent,

(parafa și semnătura)

**Acest document se eliberează gratuit pentru proprietarii imobilelor. Pentru alți solicitanți, costul extrasului este de 25 de lei la ghișeu, respectiv 20 de lei dacă este obținut online prin platforma <http://epay.ancpi.ro>**

**JUDETUL ARGES**  
**REGIA AUTONOMA JUDETEANA**  
**DE DRUMURI ARGES R.A.**  
**PITESTI, STRADA GEORGE COSBUC NR. 40**  
**Telefon/ Fax : 0248/280958**

NR. 2126 / 09.04.2025

ROMANIA  
JUDETUL ARGES  
CONSILIUL JUDETEAN ARGES

09 APR. 2025

9908

**C A T R E**  
**CONSILIUL JUDETEAN ARGES**  
**- DIRECTIA TEHNICA -**  
**SERVICIUL EVIDENTA, ADMINISTRARE PATRIMONIU SI DEVIZE**

Revenind la adresa nr.669/27.01.2025 emisa de catre Primaria comunei Bogati si inregistrata la Consiliul Judetean Arges cu nr.2022/27.01.2025 ne exprimam acordul privind aprobarea initierii procedurii de preluare a dreptului de administrare asupra partii carosabile a DJ702C, km 3+986-16+951.

Va multumim pentru colaborare!

**DIRECTOR GENERAL,**  
**Ing. Alina Nicolau**



Intocmit,  
Radu Ramona



**ROMANIA**  
**JUDEȚUL ARGES**  
**CONSILIUL LOCAL AL COMUNEI BOGAȚI**

**HOTARARE**

Consiliul Local al comunei Bogați, județul Argeș, întrunit în ședința ordinară;  
Având în vedere :

Referatul de aprobare la proiectul de hotărâre;

Raportul de specialitate întocmit de compartimentul de specialitate din cadrul aparatul de specialitate al primarului comunei Bogați,

HCL nr. 38/26.05.2023 cu privire la luarea în administrare a tronsonului de drum județean DJ 702C;

Art. 867 din Legea nr. 287/2009 privind Codul civil, cu modificările și completările ulterioare;

Art. 11 și art. 22 din OG nr. 43/1997 privind regimul drumurilor, cu modificările și completările ulterioare,

În temeiul prevederilor art. 129 alin. (2) lit. c), alin.(6) lit. a) art. 139 alin. (3) lit. g) și al prevederilor art. 196 alin. (1) lit. a) din O.U.G. nr. 57/2019 privind Codul administrativ, cu modificările și completările ulterioare,

Constatând ca sunt îndeplinite condițiile legii pentru adoptarea hotărârii;

**Consiliul Local al comunei Bogați adoptă prezenta**

**HOTĂRÂRE:**

**Art.1.** Se modifică în parte Hotărârea Consiliului Local Bogați nr.38/26.05.2023, privind luarea în administrare a Drumului județean DJ 702C în sensul că se renunță la dreptul de administrare asupra părții carosabile a drumului județean DJ 702C de la km 3+986 la km 16+951 și se menține luarea în administrarea Consiliului local al comunei Bogați a zonei de siguranță/șanțuri/acostamente/teren neîmprejmuit de o parte și de alta a sectorului de drum de la km 3+986 la Km 16+951, pe perioadă determinată de 10 ani, de la Consiliul Județean Argeș pentru obținerea de fonduri, în vederea modernizării acestuia.

**Art. 2** Se împuternicește Primarul comunei Bogați, județul Argeș să semneze documentele aferente.

**Art.3.** Prezenta hotărâre va fi adusă la cunoștință publică prin orice mijloc de afișaj și publicitate , va fi comunicată persoanelor interesate și la Prefectura județului Argeș în vederea exercitării controlului de legalitate.

PREȘEDINTE DE ȘEDINȚĂ  
Nicolae Păuna



Contrasemnează  
Secretar general,  
Gh. Ungureanu

Nr. 49 / 27.09.2024

TOTAL CONSILIERI 13

Prezenți 13, Modalitate vot : deschis

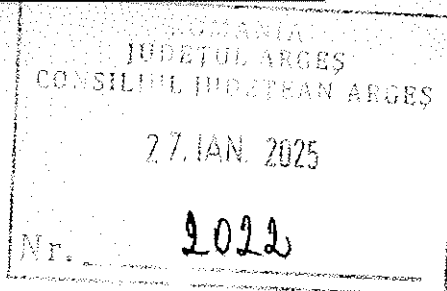
Voturi pentru 13

Voturi împotriva -

Abțineri -

**JUDETUL ARGES**  
**PRIMARIA COMUNEI BOGATI**  
**TEL.0248/655003;FAX: 0248/655003**  
**E-MAIL: primaria\_bogati@yahoo.com**

Nr. 669 / 27.01.2025




**CĂTRE,**  
**CONSILIUL JUDETEAN ARGES**  
În atenția domnului Președinte Ion Mânzână

Primarul comunei Bogati - Ion Gîrleanu vă aduce la cunoștință faptul că datorită neimplementării proiectelor ce vizează modernizarea drumului județean, alăturat vă înainteză HCL Bogati nr. 49/27.09.2024 cu privire la predarea părții carosabile a drumului județean DJ 702C în administrarea dvs.

Cu considerație,

PRIMAR,  
Ion Gîrleanu



SECRETAR GENERAL,  
Gh. Ungureanu





# JUDEȚUL ARGEȘ CONSILIUL JUDEȚEAN ARGEȘ

Pitești, Piața Vasile Milea Nr. 1, Cod poștal: 110053


www.cjarges.ro

Operator de date personale nr. 37708



ISO 9001

LL-C (Certification)



JUDEȚUL ARGEȘ  
CONSILIUL JUDEȚEAN ARGEȘ

04. FEB. 2025

*Către,*  
**Regia Autonomă Județeană de Drumuri Argeș R.A**  
*Pitești, Str. George Coșbuc, Nr. 40, Jud. Argeș*

2799

Prin adresa nr. 669/27.01.2025 înregistrată la Consiliul Județean Argeș sub nr. 2022/27.01.20025, Primăria Comunei Bogați ne readuce la cunoștință faptul că datorită neimplementării proiectelor care vizau modernizarea drumului județean DJ 702C, *Consiliul Local al Comunei Bogați a adoptat HCL nr. 49/27.09.2024 (anexată), prin care solicită revocarea dreptului de administrare constituit asupra părții carosabile a drumului județean DJ 702C, de la km 3+986 la km 16+951 și menținerea în administrarea Consiliul Local al Comunei Bogați a zonei de siguranță/șanțuri/acostamente/teren neîmprejmuit aferente sectorului de drum din DJ 702C mai sus menționat.*

Ținând cont de calitatea dvs. de administrator al rețelei de drumuri județene, vă rugăm să ne comunicați punctul dvs. de vedere (**acordul/dezacordul**) referitor la solicitarea Primăriei Comunei Bogați, având în vedere și programul de dezăpezire din iarna 2024-2025.

Cu stimă,

**PREȘEDINTE  
ION MINZÎNĂ**



# JUDEȚUL ARGEȘ CONSILIUL JUDEȚEAN ARGEȘ

Pitești, Piața Vasile Milea Nr. 1, Cod poștal: 110053


www.cjarges.ro

Operator de date personale nr. 37708



ISO 9001

LL-C (Certification)



**Către,  
Primăria Comunei Bogați**

ROMANIA  
JUDEȚUL ARGEȘ  
CONSILIUL JUDEȚEAN ARGEȘ

12. FEB. 2025


№. 3434

Având în vedere adresa dvs. nr. 669/27.01.2025 înregistrată la Consiliul Județean Argeș sub nr. 2022/27.01.2025, prin care ați solicitat revocarea dreptului de administrare constituit în favoarea Consiliul Local al Comunei Bogați asupra părții carosabile a drumului județean DJ 702C, de la km 3+986 la km 16+951 și menținerea în administrarea Consiliul Local al Comunei Bogați a zonei de siguranță/șanțuri/acostamente/teren neîmprejmuit aferente sectorului de drum din DJ 702C mai sus menționat, vă transmitem atașat în copie punctul de vedere al *Regiei Autonome Județene de Drumuri Argeș R.A. (administrator al rețelei de drumuri județene)*, referitor la solicitarea dvs.

Cu stimă,

PREȘEDINTE  
ION MÎNZÎNĂ

**REGIA AUTONOMA JUDETEANA  
DE DRUMURI ARGES R.A**  
Mun. Pitesti, str.George Cosbuc, nr.40, jud.Arges  
E-mail:[office.rajdarges@yahoo.com](mailto:office.rajdarges@yahoo.com)  
Nr. 604/05.02.2025



**Catre,**

**CONSILIUL JUDETEAN ARGES**

Referitor: adresa dumneavoastra nr. 2799/4.02.2025 cu privire la solicitarea Consiliului Local al comunei Bogati privind revocarea dreptului de administrare asupra partii carosabile a DJ 702 C, intre km 3+986 – 16+951

Asa cum s-a mentionat in raspunsul dat anterior sub nr. 7899/27.11.2024 a fost incheiata licitatia pentru activitatea de dezapezire privind iarna 2024 – 2025, acest sector de drum judetean nefiind luat in calcul.

In consecinta, Regia Autonoma Judeteana de Drumuri Arges isi va exprima acordul dupa incetarea perioadei de timp friguros, respectiv dupa data de 1.04.2025.

Cu consideratie.

**DIRECTOR GENERAL  
Alina Nicolau**

A handwritten signature in black ink, appearing to be 'Alina Nicolau', written over a faint, large watermark of the number '17'.

INTOCMIT  
Pintilie Iuliana

A handwritten signature in black ink, appearing to be 'Pintilie Iuliana'.



# JUDEȚUL ARGEȘ CONSILIUL JUDEȚEAN ARGEȘ

Pitești, Piața Vasile Milea Nr. 1, Cod poștal: 110053


www.cjarges.ro

Operator de date personale nr. 37708



ISO 9001

LL-C (Certification)



ROMANIA  
JUDEȚUL ARGEȘ  
CONSILIUL JUDEȚEAN ARGEȘ

04. FEB. 2025

**Către,**  
**Regia Autonomă Județeană de Drumuri Argeș R.A**  
*Pitești, Str. George Coșbuc, Nr. 40, Jud. Argeș*

Nr. 2799

Prin adresa nr. 669/27.01.2025 înregistrată la Consiliul Județean Argeș sub nr. 2022/27.01.20025, Primăria Comunei Bogați ne readuce la cunoștință faptul că datorită neimplementării proiectelor care vizau modernizarea drumului județean DJ 702C, *Consiliul Local al Comunei Bogați a adoptat HCL nr. 49/27.09.2024 (anexată), prin care solicită revocarea dreptului de administrare constituit asupra părții carosabile a drumului județean DJ 702C, de la km 3+986 la km 16+951 și menținerea în administrarea Consiliul Local al Comunei Bogați a zonei de siguranță/șanțuri/acostamente/teren neîmprejmuit aferente sectorului de drum din DJ 702C mai sus menționat.*

Ținând cont de calitatea dvs. de administrator al rețelei de drumuri județene, vă rugăm să ne comunicați punctul dvs. de vedere (**acordul/dezacordul**) referitor la solicitarea Primăriei Comunei Bogați, având în vedere și programul de dezăpezire din iarna 2024-2025.

		NUME ȘI PRENUME	FUNCȚIA	DATA	SEMNĂTURA
UAT JUDEȚUL ARGEȘ  Nr.ex.2	Elaborat	Alin RĂBOJ	Inspector superior	03.02.2025	
	Verificat	Rodica DUMITRESCU	Șef Serviciu	3.02.2025	
	Verificat	Alin STOICEA	Director Executiv	03.02.2025	
	Avizat	Ionel VOICA	Secretar General al Judetului Argeș		
	Aprobat	Ion MÎNZÎNĂ	Președinte		



Outlook

---

## Adresa CJ Arges

---

From Presedinte CJ Arges <presedinte@cjarges.ro>

Date Wed 2/12/2025 8:49 AM

To Primaria BOGATI <primarie@bogati.cjarges.ro>

 1 attachment (177 KB)

Xerox Scan\_12022025084921.PDF;

Buna ziua,

Atasat regasiti adresa cu nr.3734/12.02.2025.

Cu stima,

**PREȘEDINTE C. J. ARGES,**  
**Ion MÎNZÎNĂ**

[www.cjarges.ro](http://www.cjarges.ro)

[www.facebook.com/CJArges](https://www.facebook.com/CJArges)


Tel. 0248/210.056; Fax 0248/220.137



# JUDEȚUL ARGEȘ

## CONSILIUL JUDEȚEAN ARGEȘ

Pitești, Piața Vasile Milea Nr. 1, Cod poștal: 110053




www.cjarges.ro  
Operator de date personale nr. 37708



ISO 9001

LL-C (Certification)

Către,  
Primăria Comunei Bogați



Având în vedere adresa dvs. nr. 669/27.01.2025 înregistrată la Consiliul Județean Argeș sub nr. 2022/27.01.2025, prin care ați solicitat revocarea dreptului de administrare constituit în favoarea Consiliul Local al Comunei Bogați asupra părții carosabile a drumului județean DJ 702C, de la km 3+986 la km 16+951 și menținerea în administrarea Consiliul Local al Comunei Bogați a zonei de siguranță/șanțuri/acostamente/teren neîmprejmuit aferente sectorului de drum din DJ 702C mai sus menționat, vă transmitem atașat în copie punctul de vedere al **Regiei Autonome Județene de Drumuri Argeș R.A.** (administrator al rețelei de drumuri județene), referitor la solicitarea dvs.

		NUME ȘI PRENUME	FUNCȚIA	DATA	SEMNĂTURA
UAT JUDEȚUL ARGEȘ  Nr.ex.2	Elaborat	Alin RĂBOJ	Inspector superior	11.02.2025	
	Verificat	Rodica DUMITRESCU	Șef Serviciu	11.02.2025	
	Verificat	Alin STOICEA	Director Executiv		
	Avizat	Ionel VOICA	Secretar General al Judetului Argeș		
	Aprobat	Ion MÎNZÎNĂ	Președinte		