
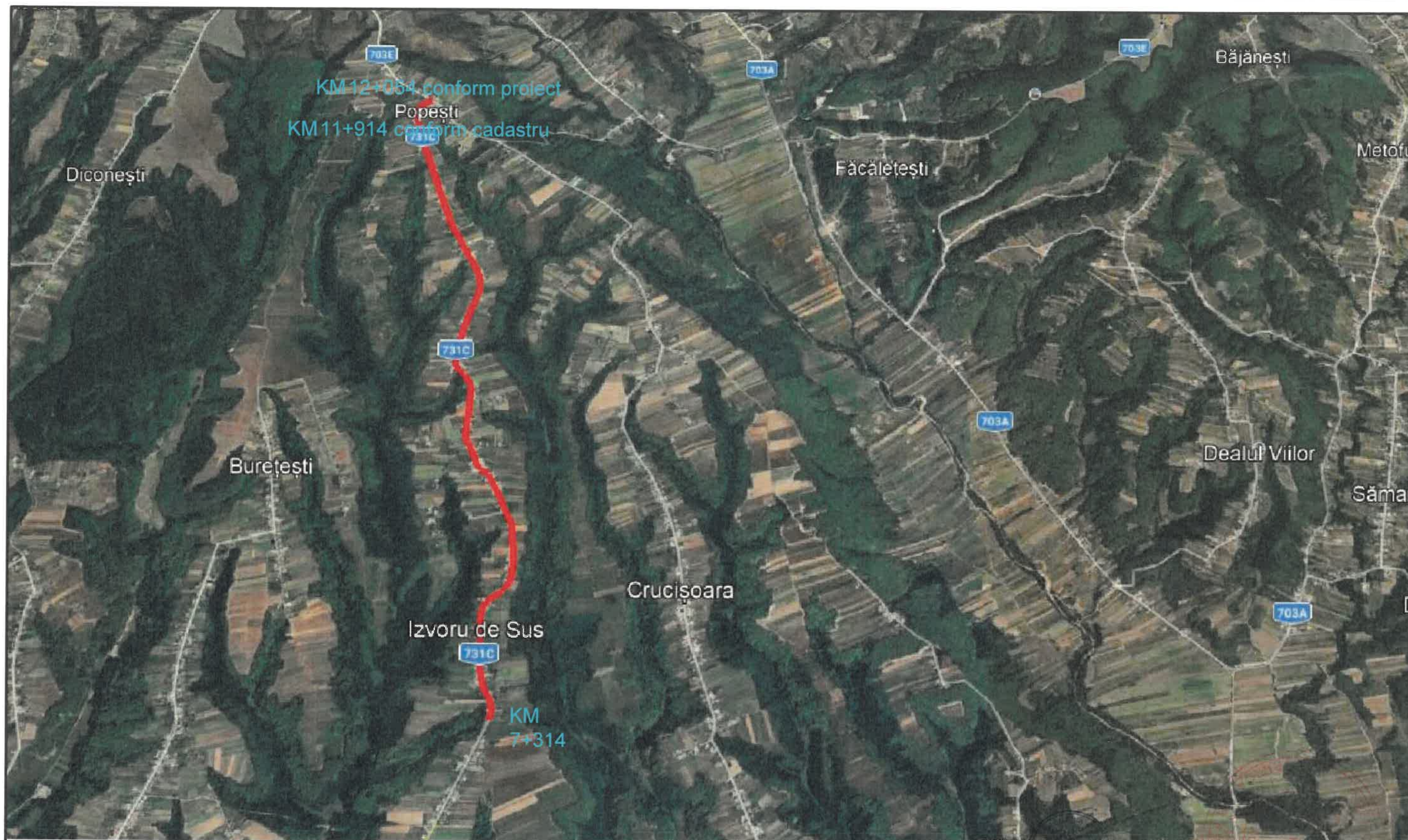


 <b>S.C. RS PROJECT TEAM S.R.L.</b>	Verificator/ Expert	Nume:	Semnatura:	Cerinta:	Referat/Expertiza nr./Data	
	<b>S.C. RS PROJECT TEAM S.R.L. PITESTI, JUD. ARGES</b>			<b>Administrator: Regia Autonoma Județeană de Drumuri Argeș SA</b>		
				<u>Titlu Proiect:</u> "MODERNIZARE DJ 731C VEDEA (IZVORUL DE JOS)-COCU, KM 7+314-11+914, L=4.6 KM, COMUNELE VEDEA SI COCU, JUD. ARGES"		
	Specificatie	Nume	Semnatura	SCARA	Faza: D.A.L.I.	
	Sef proiect	ing. Surdu R.		n/a	<u>Titlu Plansa:</u>	
<b>PROIECTARE DRUMURI SI PODURI</b>	Proiectat	ing. Surdu R.		DATA	PLAN DE INCADRARE	
	Desenat	ing. Surdu R.		2024	IN ZONA	
					DJ 731 C	
					Proiect nr. 10/2024	
					PLANSĂ NR. <b>PIZ1</b>	

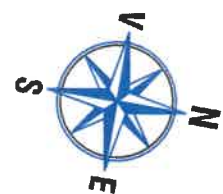




 <b>S.C. RS PROJECT TEAM S.R.L.</b>  <b>PROIECTARE DRUMURI SI PODURI</b>	Verificator/ Expert	Nume:	Semnatura:	Cerinta:	Referat/Expertiza nr./Data	
	S.C. RS PROJECT TEAM S.R.L. PITESTI, JUD. ARGES			Administrator: Regia Autonoma Judeteană de Drumuri Argeș RA <u>Titlu Proiect:</u> "MODERNIZARE DJ 731C VEDEA (IZVORUL DE JOS)-COCU, KM 7+314-11+914, L=16 KM, COMUNELE VEDEA SI COCU, JUD. ARGES"		
	Specificatie	Nume	Semnatura	SCARA	Faza: D.A.L.I.	
	Sef proiect	ing. Surdu R.		1:20.000	Titlu Plansa:	
	Proiectat	ing. Surdu R.		DATA 2024	PLAN DE INCADRARE IN ZONA DJ 731 C	
	Desenat	ing. Surdu R.			Proiect nr. 10/2024  PLANSĂ NR. PIZ2	



# DRUM JUDETEAN DJ 731 C km 7+314- km 7+475




C 1  
V= 50Km/h  
R= 110.00m  
C= 54.11m  
Km= 7+367.51  
T= 27.62  
B= 3.31  
X= 472228.2418  
Y= 368367.5223

C 2  
V= 50Km/h  
R= 200.00m  
C= 48.48m  
Km= 7+435.12  
T= 24.36  
B= 1.47  
X= 472210.8398  
Y= 368434.0046

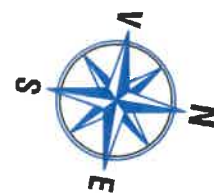
## LEGENDA

- Ax proiectat
- Parte carosabila
- Acostament din piatra sparta
- Sant de pamant
- Podet tubular proiectat DN 400
- Podet tubular proiectat DN 600
- Podet tubular proiectat DN 800
- Podet tubular DN 400 - Acces prop.
- Limita de proprietate (Intabulare)
- Gard existent/ Limita de proprietate
- Stalp electric

	Verificator/Expert	Nume:	Semnatura:	Cerinta:	Referat/Expertiza nr./Data
	S.C. RS PROJECT TEAM S.R.L. PITESTI, JUD. ARGES			Administrator: Regia Autonoma Judeteană de Drumuri Argeș RA	
	Specificatie	Nume	Semnatura	SCARA 1:500	Faza: DALI
	Sef proiect	ing. Surdu R.		DATA 2024	Titlu Plansa: PLAN DE SITUATIE DJ 731 C
PROIECTARE DRUMURI SI PODURI	Proiectat	ing. Surdu R.			Proiect nr. 10/2024
	Desenat	ing. Surdu R.			PLANSĂ NR. PSI



# DRUM JUDETEAN DJ 731 C km 7+475- km 7+650



Drum lateral 2 proiectat  
pana la limita de  
proprietate a DJ 731C,  
S=34mp, km 7+495.00

Proiectat podet tubular Ø400,  
L = 10.00m la km 7+495.00m  
pentru drum lateral

Km 7+500.00

Km 7+525.00

Km 7+550.00

Km 7+575.00

000 009+L

000 525+L

000 650+L

Km 7+475.00

Proiectat podet tubular Ø400,  
L = 9.00m la km 7+490.00m  
pentru drum lateral

Drum lateral 1 proiectat  
pana la limita de  
proprietate a DJ 731C,  
S=23mp, km 7+490.00

C 3  
V= 50Km/h  
R= 200.00m  
C= 58.47m  
Km= 7+531.11  
T= 29.45  
B= 2.13  
X= 472210.8398  
Y= 368434.0046

C 4  
V= 50Km/h  
R= 500.00m  
C= 60.50m  
Km= 7+636.98  
T= 30.29  
B= 0.91  
X= 472143.0903  
Y= 368622.5684

## LEGENDA

- Ax proiectat
- Parte carosabila
- Acostament din piatra sparta
- Sant de pamant
- Podet tubular proiectat DN 200
- Podet tubular proiectat DN 600
- Podet tubular proiectat DN 800
- Podet tubular DN 400 - Acces prop.
- Limita de proprietate (Intabulare)
- Gard existent/ Limita de proprietate
- Stalp electric



PROIECTARE DRUMURI  
SI PODURI

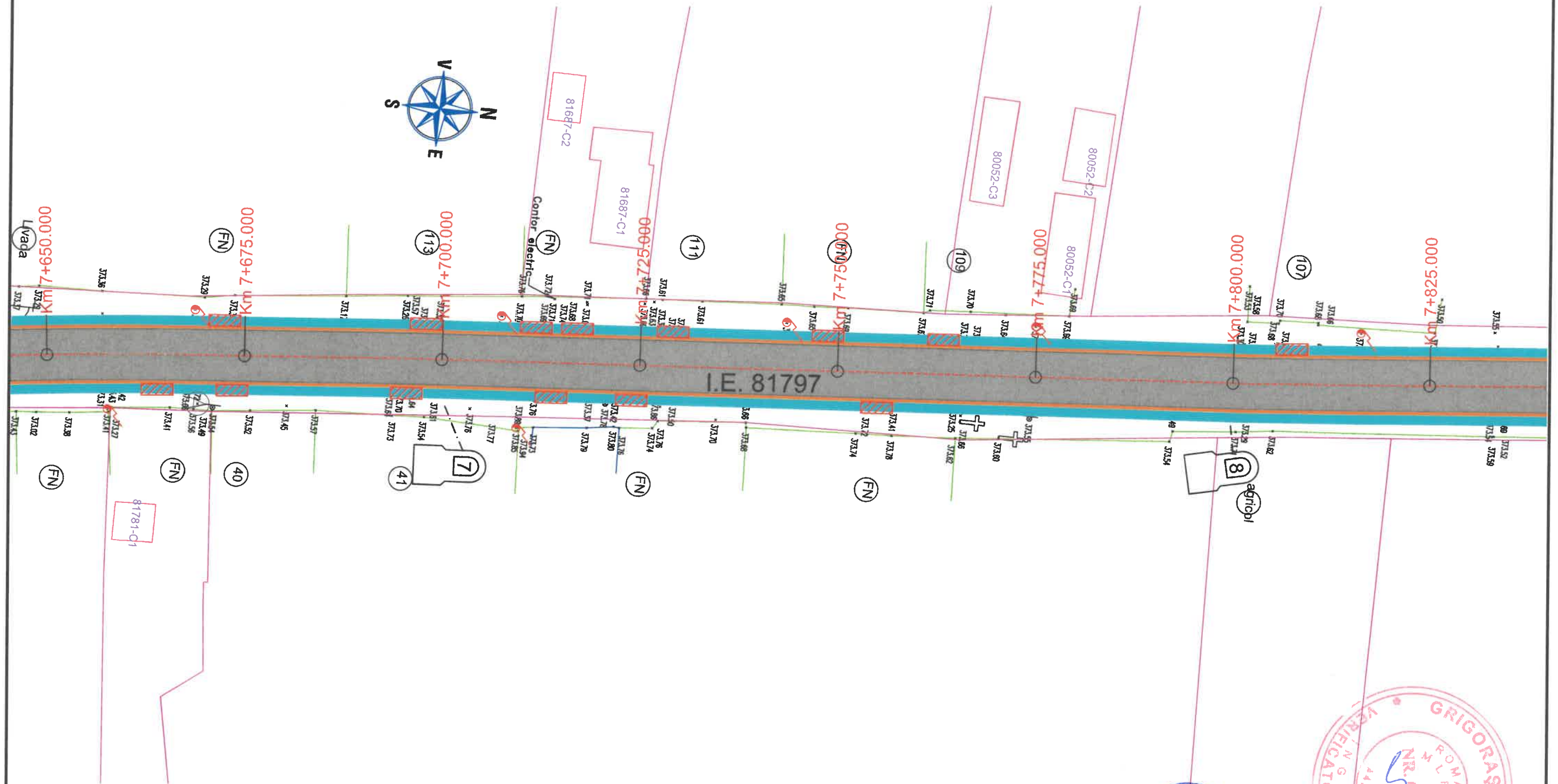
Verificator/ Expert	Nume:	Semnatura:	Cerinta:	Referat/Expertiza nr./Data
S.C. RS PROJECT TEAM S.R.L. PITESTI, JUD. ARGES				
Specificatie	Nume	Semnatura	SCARA	Faza: DALI
Sef proiect	ing. Surdu R.		1:500	Titlu Plansa:
Proiectat	ing. Surdu R.		DATA	PLAN DE SITUATIE
Desenat	ing. Surdu R.		2024	DJ 731 C
				Proiect nr. 10/2024 PLANSĂ NR. PS2



Administrator: Regia Autonoma Județeană de Drumuri Argeș RA  
Titlu Proiect: "MODERNIZARE DJ 731C VEDEA (IZVORUL DE JOS)-COCU, KM 7+314+11+914, L=4.6 KM, COMUNELE VEDEA SI COCU, JUD. ARGES"





# DRUM JUDETEAN DJ 731 C km 7+650- km 7+825



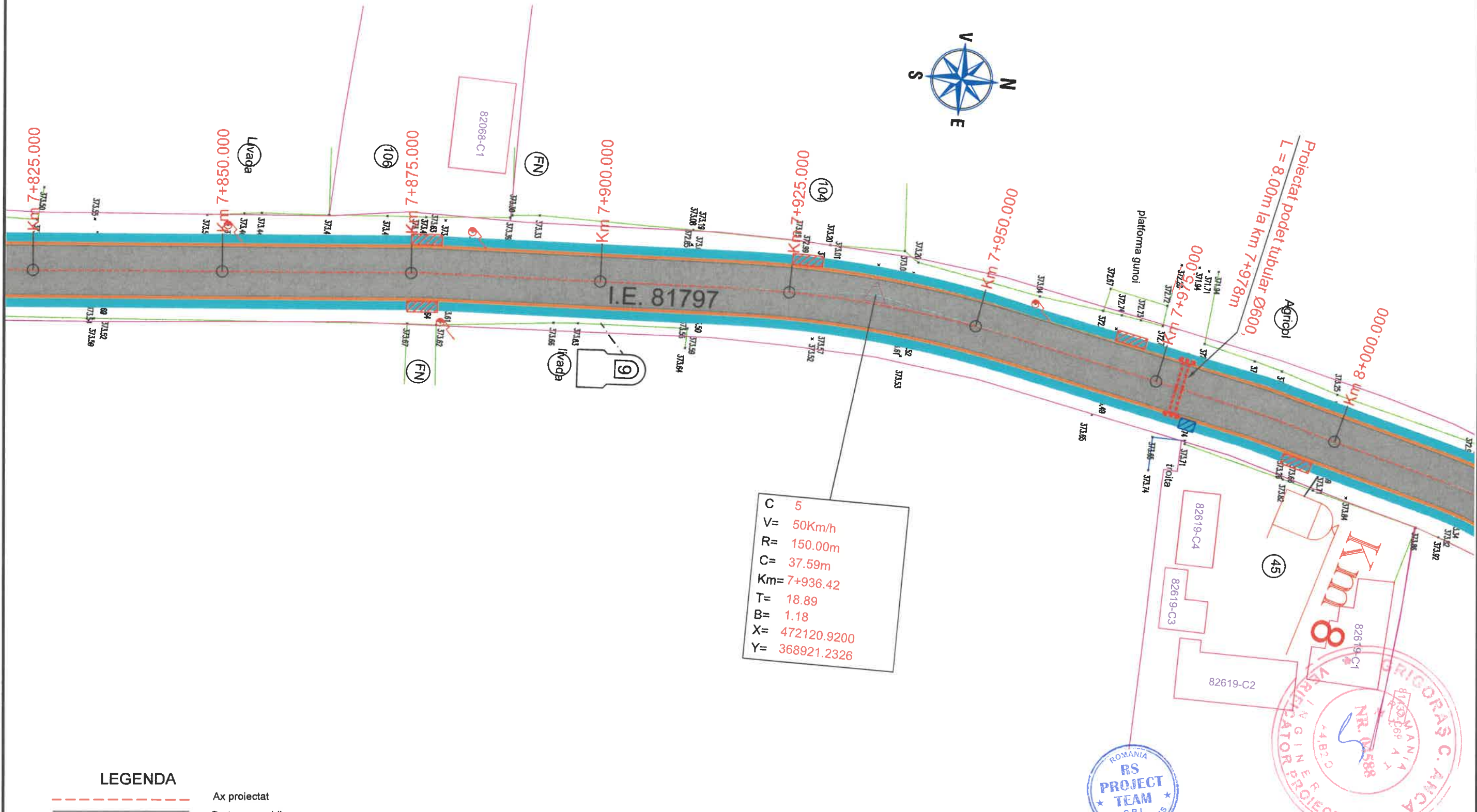
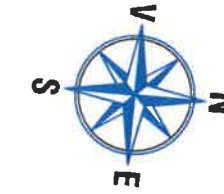
## LEGENDA

- Ax proiectat
- Parte carosabila
- Acostament din piatra sparta
- Sant de pamant
- Podet tubular proiectat DN 400
- Podet tubular proiectat DN 600
- Podet tubular proiectat DN 800
- Podet tubular DN 400 - Acces prop.
- Limita de proprietate (Intabulare)
- Gard existent/ Limita de proprietate
- Stalp electric

 <div>S.C. RS PROJECT TEAM S.R.L.</div>	Verificator/ Expert	Nume:	Semnatura:	Cerinta:	Referat/Expertiza nr./Data	
	S.C. RS PROJECT TEAM S.R.L. PITESTI, JUD. ARGES			Administrator: Regia Autonoma Județeană de Drumuri Argeș RA		
				Titlu Proiect: "MODERNIZARE DJ 731C VEDEA (IZVORUL DE JOS)-COCU, KM 7+314-11+914, L=4.6 KM, COMUNELE VEDEA SI COCU, JUD. ARGES"		
	Specificatie	Nume	Semnatura	SCARA	Faza: DALI	
PROIECTARE DRUMURI SI PODURI	Sef proiect	ing. Surdu R.		1:500	Titlu Plansa:	Proiect nr. 10/2024
	Proiectat	ing. Surdu R.		DATA	PLAN DE SITUATIE	
	Desenat	ing. Surdu R.		2024	DJ 731 C	
					PLANSĂ NR. PS3	






# DRUM JUDETEAN DJ 731 C km 7+825- km 8+000



## LEGENDA

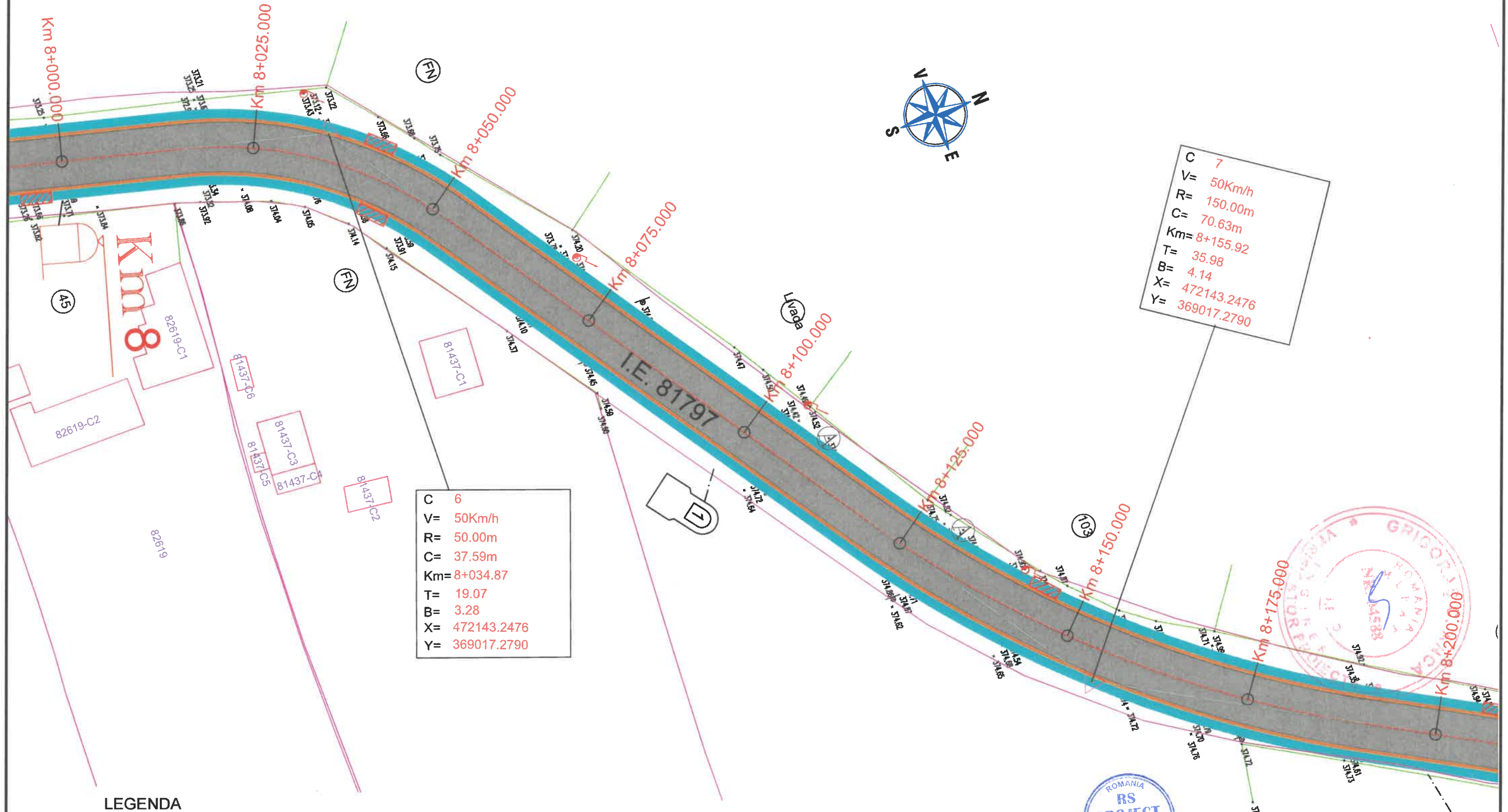
- Ax proiectat
- Parte carosabila
- Acostament din piatra sparta
- Sant de pamant
- Podet tubular proiectat DN 400
- Podet tubular proiectat DN 600
- Podet tubular proiectat DN 800
- Podet tubular DN 400 - Acces prop.
- Limita de proprietate (Intabulare)
- Gard existent/ Limita de proprietate
- Stalp electric

C 5  
V= 50Km/h  
R= 150.00m  
C= 37.59m  
Km= 7+936.42  
T= 18.89  
B= 1.18  
X= 472120.9200  
Y= 368921.2326

<div><div>S.C. RS PROJECT TEAM S.R.L.</div></div>	Verificator/ Expert	Nume:	Semnatura:	Cerinta:	Referat/Expertiza nr./Data	
	S.C. RS PROJECT TEAM S.R.L. PITESTI, JUD. ARGES			Administrator: Regia Autonoma Județeană de Drumuri Argeș RA		
				Titlu Proiect: MODERNIZARE DJ 731C VEDEA (IZVORUL DE JOS)-COCU, KM 7+314+11+914, L=4.6 KM, COMUNELE VEDEA SI COCU, JUD. ARGES"		
	Specificatie	Nume	Semnatura	SCARA	Faza: DALI	
	Sef proiect	ing. Surdu R.		1:500	Titlu Plansa:	
PROIECTARE DRUMURI SI PODURI	Proiectat	ing. Surdu R.		DATA	PLAN DE SITUATIE	
	Desenat	ing. Surdu R.		2024	DJ 731 C	
					Proiect nr. 10/2024	
					PLANSĂ NR. PS4	




# DRUM JUDETEAN DJ 731 C km 8+000- km 8+200



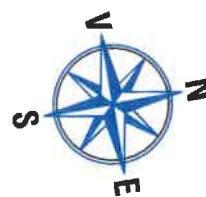
## LEGENDA

- Ax proiectat
- Parte carosabila
- Acostament din piatra sparta
- Sant de pamant
- Podet tubular proiectat DN 400
- Podet tubular proiectat DN 600
- Podet tubular proiectat DN 800
- Podet tubular DN 400 - Acces prop.
- Limita de proprietate (Intabulare)
- Gard existent/ Limita de proprietate
- Stalp electric

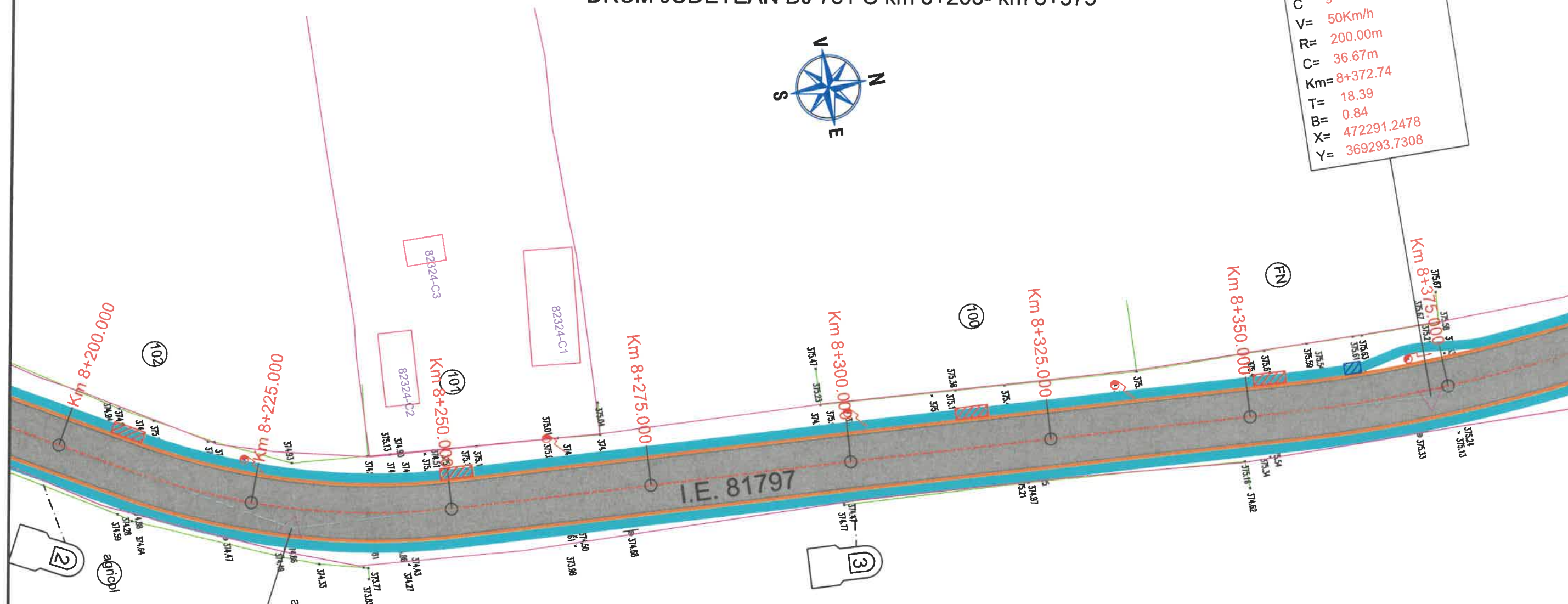
 <div>S.C. RS PROJECT TEAM S.R.L.</div>	Verificator/ Expert		Nume:	Semnatura:	Cerinta:	Referat/Expertiza nr./Data	
	S.C. RS PROJECT TEAM S.R.L. PITESTI, JUD. ARGES				Administrator: Regia Autonoma Judeteana de Drumuri Arges RA		
					Titlu Proiect: "MODERNIZARE DJ 731C VEDEA (IZVORUL DE JOS)-COCU, KM 7+314-11+914, L=4.6 KM, COMUNELE VEDEA SI COCU, JUD. ARGES"		
	Specificatie	Nume	Semnatura	SCARA	Faza: DALI		
	Sef proiect	ing. Surdu R.		1:500	Titlu Plansa:		Proiect nr. 10/2024
PROIECTARE DRUMURI SI PODURI	Proiectat	ing. Surdu R.		DATA	PLAN DE SITUATIE DJ 731 C		PLANSĂ NR. PS5
	Desenat	ing. Surdu R.		2024			



# DRUM JUDETEAN DJ 731 C km 8+200- km 8+375



C 9  
V= 50Km/h  
R= 200.00m  
C= 36.67m  
Km= 8+372.74  
T= 18.39  
B= 0.84  
X= 472291.2478  
Y= 369293.7308



C 8  
V= 50Km/h  
R= 90.00m  
C= 41.67m  
Km= 8+230.68  
T= 21.21  
B= 2.40  
X= 472283.2137  
Y= 369151.1339

## LEGENDA

- Ax proiectat
- Parte carosabila
- Acostament din piatra sparta
- Sant de pamant
- Podet tubular proiectat DN 400
- Podet tubular proiectat DN 600
- Podet tubular proiectat DN 800
- Podet tubular DN 400 - Acces prop.
- Limita de proprietate (Intabulare)
- Gard existent/ Limita de proprietate
- Stalp electric



PROIECTARE DRUMURI  
SI PODURI

Verificator/ Expert	Nume:	Semnatura:	Cerinta:	Referat/Expertiza nr./Data
<b>S.C. RS PROJECT TEAM S.R.L.</b> <b>PITESTI, JUD. ARGES</b>				
Specificatie	Nume	Semnatura	SCARA	Faza: DALI
Sef proiect	ing. Surdu R.		1:500	Titlu Plansa:
Proiectat	ing. Surdu R.		DATA	PLAN DE SITUATIE
Desenat	ing. Surdu R.		2024	DJ 731 C
				Proiect nr. 10/2024 PLANSĂ NR. PS6

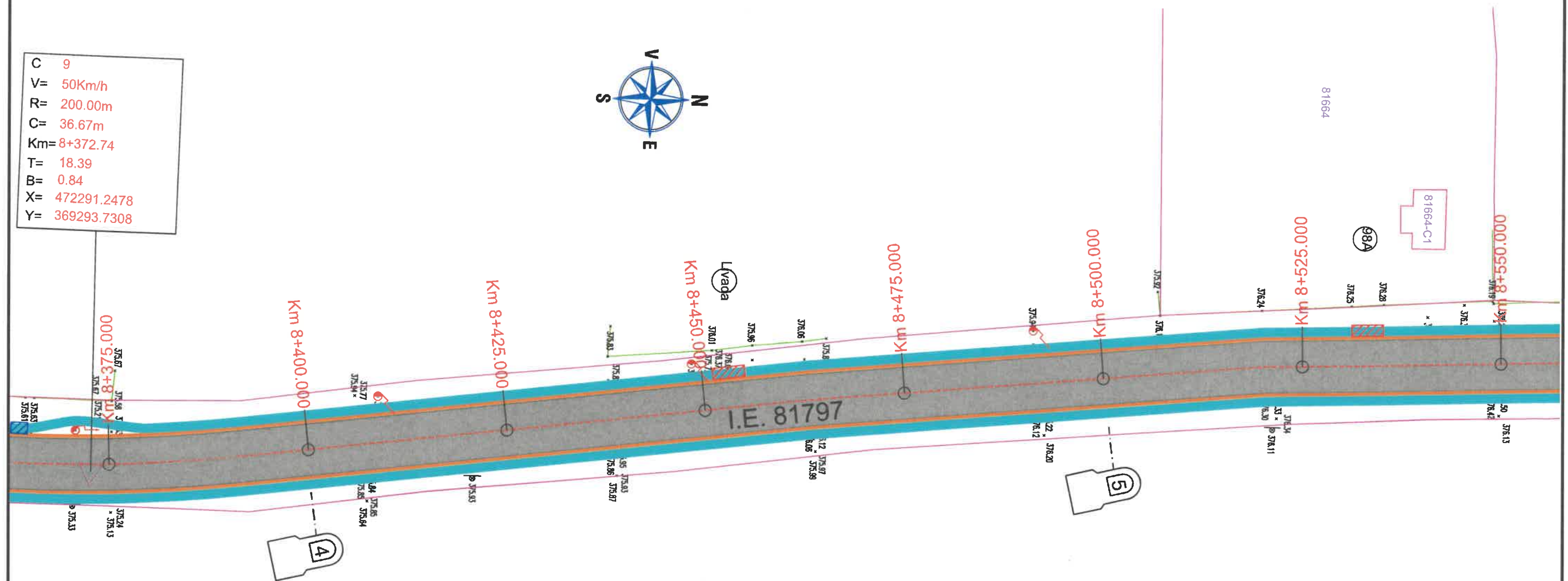
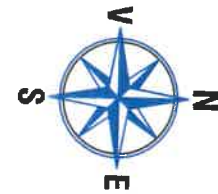


Administrator: Regia Autonoma Judeteană de Drumuri Argeș RA  
Titlu Proiect: MODERNIZARE DJ 731C VEDEA (IZVORUL DE JOS)-COCU, KM 7+314+11+914, L=4.6 KM, COMUNELE VEDEA SI COCU, JUD. ARGES'



# DRUM JUDETEAN DJ 731 C km 8+375- km 8+550

C 9  
V= 50Km/h  
R= 200.00m  
C= 36.67m  
Km= 8+372.74  
T= 18.39  
B= 0.84  
X= 472291.2478  
Y= 369293.7308



## LEGENDA

- Ax proiectat
- Parte carosabila
- Acostament din piatra sparta
- Sant de pamant
- Podet tubular proiectat DN 400
- Podet tubular proiectat DN 600
- Podet tubular proiectat DN 800
- Podet tubular DN 400 - Acces prop.
- Limita de proprietate (Intabulare)
- Gard existent/ Limita de proprietate
- Stalp electric



PROIECTARE DRUMURI  
SI PODURI

Verificator/ Expert	Nume:	Semnatura:	Cerinta:	Referat/Expertiza nr./Data
<b>S.C. RS PROJECT TEAM S.R.L.</b> <b>PITESTI, JUD. ARGES</b>				
Specificatie	Nume	Semnatura	SCARA	Faza: DALI
Sef proiect	ing. Surdu R.		1:500	Titlu Plansa:
Proiectat	ing. Surdu R.		DATA	PLAN DE SITUATIE
Desenat	ing. Surdu R.		2024	DJ 731 C
				Proiect nr. 10/2024 PLANSĂ NR. PS7




Administrator: Regia Autonoma Județeană de Drumuri Argeș RA  
Titlu Proiect: "MODERNIZARE DJ 731C VEDEA (IZVORUL DE JOS)-COCU, KM 7+314-11+914, L=4.6 KM, COMUNELE VEDEA SI COCU, JUD. ARGES"



# DRUM JUDETEAN DJ 731 C km 8+550- km 8+725

C 10  
V= 50Km/h  
R= 110.00m  
C= 51.55m  
Km= 8+574.24  
T= 26.26  
B= 3.01  
X= 472272.1316  
Y= 369504.3459



Drum lateral 3 proiectat  
pana la limita de  
proprietate a DJ 731C,  
S=21mp, km 8+672.00

Km 8+675.000

Km 8+700.000

Km 8+725.000

Proiectat podet tubular Ø400,  
L = 8.00m la km 8+675.00m  
pentru drum lateral

## LEGENDA

- Ax proiectat
- Parte carosabila
- Acostament din piatra sparta
- Sant de pamant
- Podet tubular proiectat DN 400
- Podet tubular proiectat DN 600
- Podet tubular proiectat DN 800
- Podet tubular DN 400 - Acces prop.
- Limita de proprietate (Intubulare)
- Gard existent/ Limita de proprietate
- Stalp electric



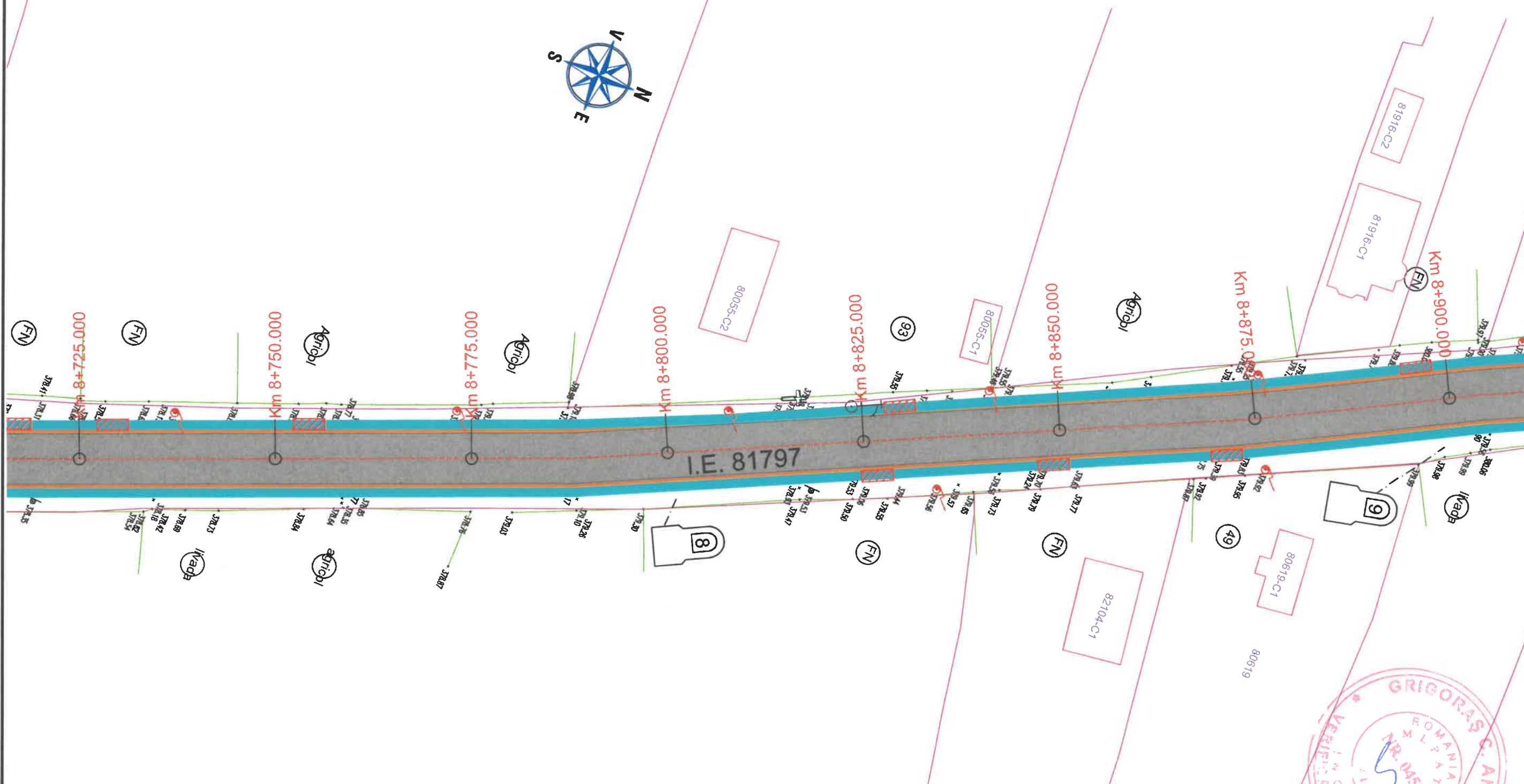
PROIECTARE DRUMURI  
SI PODURI

Verificator/ Expert	Nume:	Semnatura:	Cerinta:	Referat/Expertiza nr./Data
<b>S.C. RS PROJECT TEAM S.R.L.</b> <b>PITESTI, JUD. ARGES</b>				
Administrator: Regia Autonoma Judeteană de Drumuri Argeș RA	Titlu Proiect: "MODERNIZARE DJ 731C VEDEA (IZVORUL DE JOS)-COCU, KM 7+314+11+914, L=4.6 KM, COMUNELE VEDEA SI COCU, JUD. ARGES"			
Specificatie	Nume	Semnatura	SCARA	Faza: DALI
Sef proiect	ing. Surdu R.		1:500	Titlu Plansa:
Proiectat	ing. Surdu R.		DATA	PLAN DE SITUATIE
Desenat	ing. Surdu R.		2024	DJ 731 C
				Proiect nr. 10/2024
				PLANSĂ NR. PS8







# DRUM JUDETEAN DJ 731 C km 8+725- km 8+900



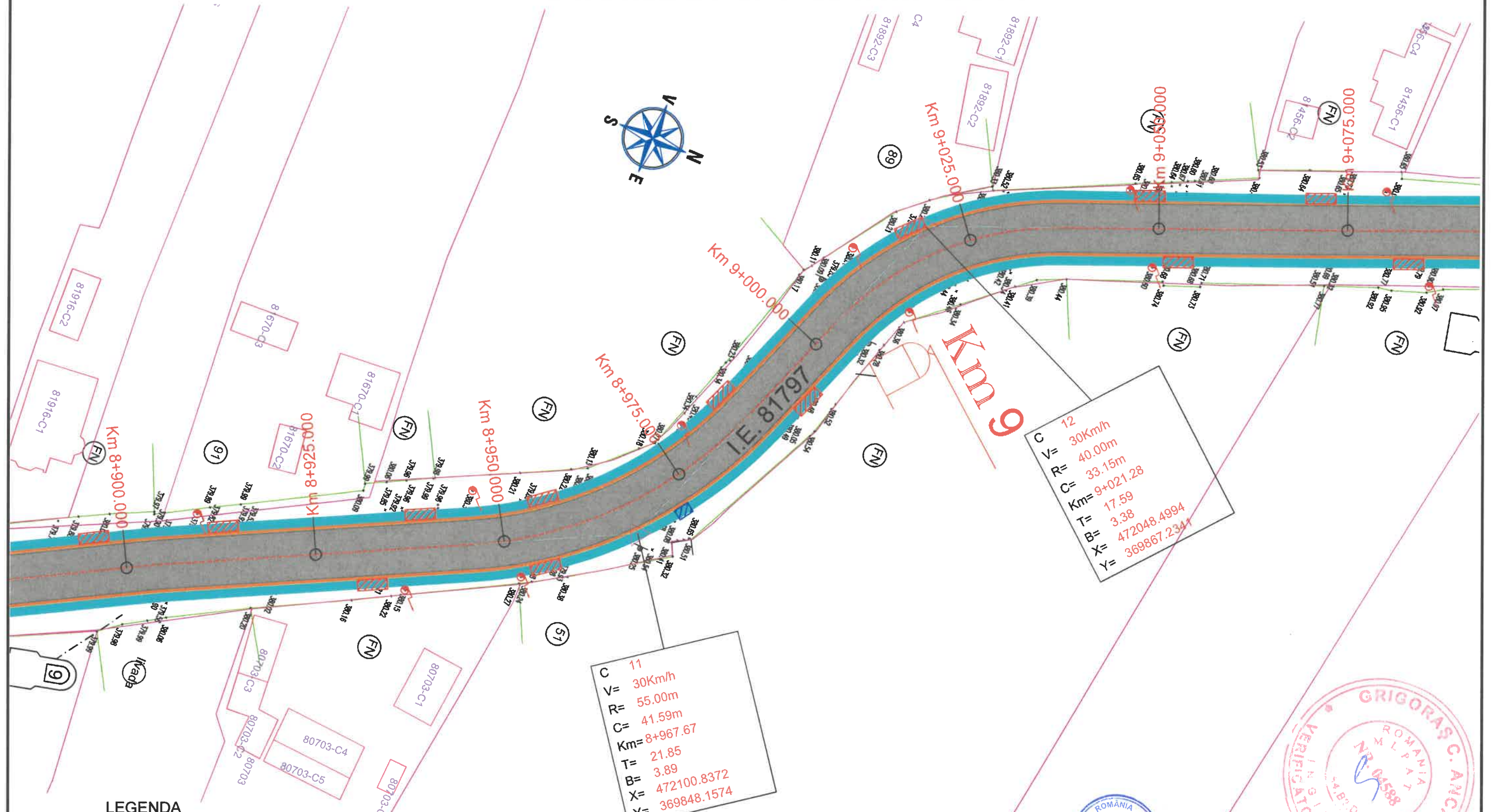
## LEGENDA

- Ax proiectat
- Parte carosabila
- Acostament din piatra sparta
- Sant de pamant
- Podet tubular proiectat DN 400
- Podet tubular proiectat DN 600
- Podet tubular proiectat DN 800
- Podet tubular DN 400 - Acces prop.
- Limita de proprietate (Intabulare)
- Gard existent/ Limita de proprietate
- Stalp electric

 <div>S.C. RS PROJECT TEAM S.R.L.</div>	Verificator/ Expert	Nume:	Semnatura:	Cerinta:	Referat/Expertiza nr./Data	
	S.C. RS PROJECT TEAM S.R.L. PITESTI, JUD. ARGES			Administrator: Regia Autonoma Județeană de Drumuri Argeș RA		
				Titlu Proiect: "MODERNIZARE DJ 731C VEDEA (IZVORUL DE JOS)-COCU, KM 7+314+11+914, L=4.6 KM, COMUNELE VEDEA SI COCU, JUD. ARGES"		
	Specificatie	Nume	Semnatura	SCARA	Faza: DALI	
PROIECTARE DRUMURI SI PODURI	Sef proiect	ing. Surdu R.		1:500	Titlu Plansa:	
	Proiectat	ing. Surdu R.		DATA	PLAN DE SITUATIE	
	Desenat	ing. Surdu R.		2024	DJ 731 C	
					Project nr. 10/2024 PLANSĂ NR. PS9	



# DRUM JUDETEAN DJ 731 C km 8+900- km 9+075



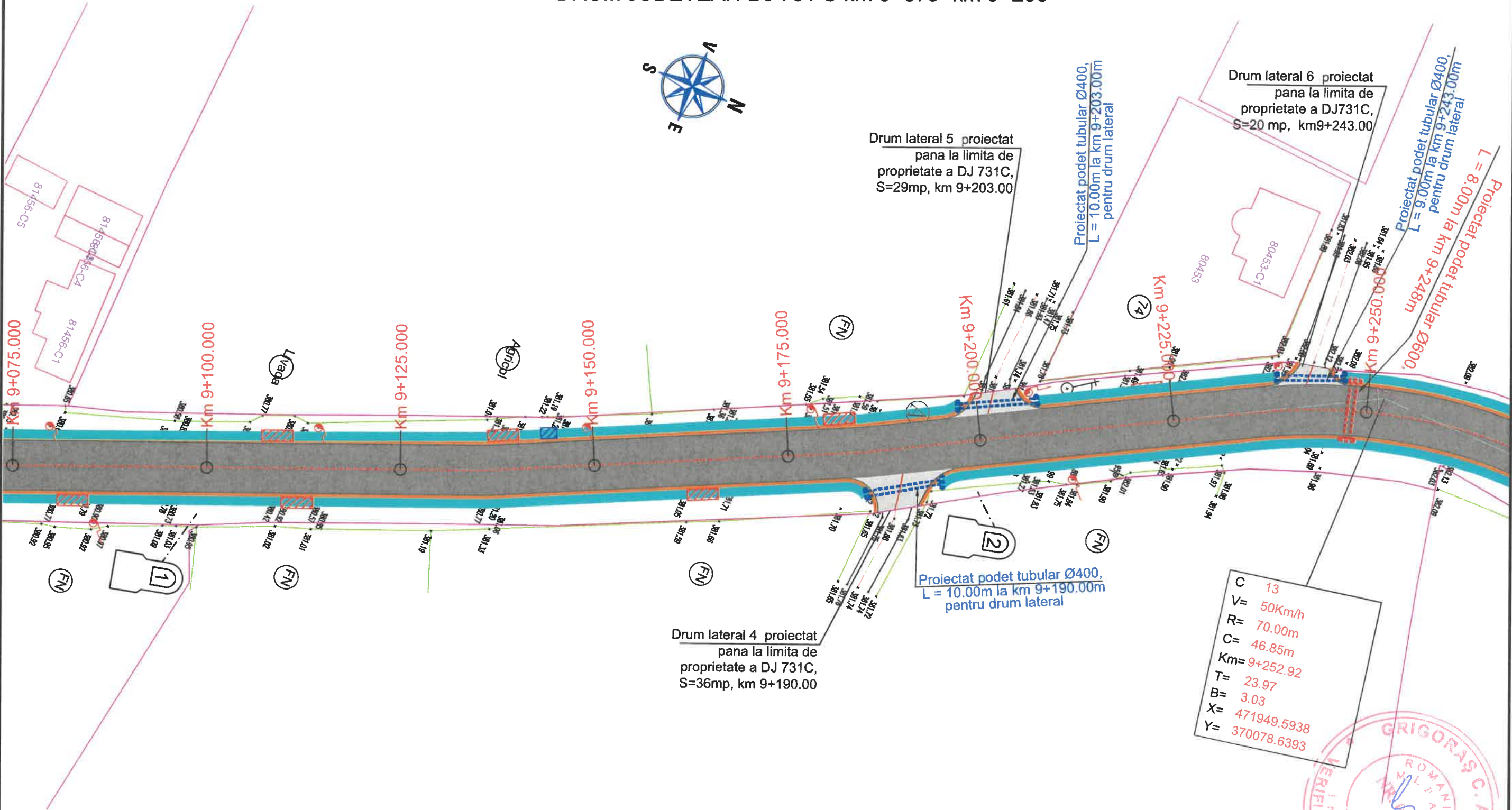
## LEGENDA

- Ax proiectat
- Parte carosabila
- Acostament din piatra sparta
- Sant de pamant
- Podet tubular proiectat DN 400
- Podet tubular proiectat DN 600
- Podet tubular proiectat DN 800
- Podet tubular DN 400 - Acces prop.
- Limita de proprietate (Intabulare)
- Gard existent/ Limita de proprietate
- Stalp electric

<p>S.C. RS PROJECT TEAM S.R.L.</p> <p>PROIECTARE DRUMURI SI PODURI</p>	Verificator/Expert	Nume:	Semnatura:	Cerinta:	Referat/Expertiza nr./Data
	S.C. RS PROJECT TEAM S.R.L. PITESTI, JUD. ARGES			Administrator: Regia Autonoma Județeană de Drumuri Argeș RA	
				Titlu Proiect: MODERNIZARE DJ 731C VEDEA (IZVORUL DE JOS)-COCU, KM 7+314-11+914, L=4.6 KM, COMUNELE VEDEA SI COCU, JUD. ARGES	
	Specificatie	Nume	Semnatura	SCARA 1:500	Faza: DALI
	Sef proiect	ing. Surdu R.		DATA 2024	Titlu Plansa:
	Proiectat	ing. Surdu R.			PLAN DE SITUATIE DJ 731 C
	Desenat	ing. Surdu R.			Proiect nr. 10/2024 PLANSĂ NR. PS10





DRUM JUDETEAN DJ 731 C km 9+075- km 9+250



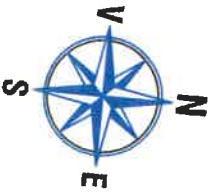
LEGENDA

- Ax proiectat
- Parte carosabila
- Acostament din piatra sparta
- Sant de pamant
- Podet tubular proiectat DN 400
- Podet tubular proiectat DN 600
- Podet tubular proiectat DN 800
- Podet tubular DN 400 - Acces prop.
- Limita de proprietate (Intabulare)
- Gard existent/ Limita de proprietate
- Stalp electric

 <div>S.C. RS PROJECT TEAM S.R.L.</div>	Verificator/ Expert	<div>PROJECT TEAM S.R.L.</div> Name:	Semnatura:	Cerinta:	Referat/Expertiza nr./Data	
	S.C. RS PROJECT TEAM S.R.L. PITESTI, JUD. ARGES			Administrator: Regia Autonoma Județeană de Drumuri Argeș RA		
				Titlu Proiect: "MODERNIZARE DJ 731C VEDEA (IZVORUL DE JOS)-COCU, KM 7+314-11+914, L=4.6 KM, COMUNELE VEDEA SI COCU, JUD. ARGES"		
	Specificatie	Nume	Semnatura	SCARA	Faza: CU	
	Sef proiect	ing. Surdu R.		1:500	Titlu Plansa:	
PROIECTARE DRUMURI SI PODURI	Proiectat	ing. Surdu R.		DATA	PLAN DE SITUATIE DJ 731 C	
	Desenat	ing. Surdu R.		2024	Proiect nr. 10/2024 PLANSĂ NR. PS11	



DRUM JUDETEAN DJ 731 C km 9+250- km 9+400



Drum lateral 6 proiectat  
pana la limita de  
proprietate a DJ 731C,  
S=20 mp, km 9+243.00



Proiectat podet tubular Ø400,  
L = 9.00m la km 9+243.00m  
pentru drum lateral

Proiectat podet tubular Ø600,  
L = 8.00m la km 9+248m

C 13  
V= 50Km/h  
R= 70.00m  
C= 46.85m  
Km= 9+252.92  
T= 23.97  
B= 3.03  
X= 471949.5938  
Y= 370078.6393

LEGENDA

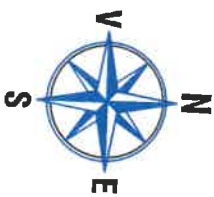
- Ax proiectat
- Parte carosabila
- Acostament din piatra sparta
- Sant de pamant
- Podet tubular proiectat DN 400
- Podet tubular proiectat DN 600
- Podet tubular proiectat DN 800
- Podet tubular DN 400 - Acces prop.
- Limita de proprietate (Intabulare)
- Gard existent/ Limita de proprietate
- Stalp electric

 <div>S.C. RS PROJECT TEAM S.R.L.</div> <div>PROIECTARE DRUMURI SI PODURI</div>	Verificator/ Expert	Nume:	Semnatura:	Cerinta:	Referat/Expertiza nr./Data	
	S.C. RS PROJECT TEAM S.R.L. PITESTI, JUD. ARGES			Administrator: Regia Autonoma Județeană de Drumuri Argeș RA <u>Titlu Proiect:</u> "MODERNIZARE DJ 731C VEDEA (IZVORUL DE JOS)-COCU, KM 7+314-11+914, L=4.6 KM, COMUNELE VEDEA SI COCU, JUD. ARGES"		
	Specificatie	Nume	Semnatura	SCARA	Faza: CU	
	Sef proiect	ing. Surdu R.		1:500	<u>Titlu Plansa:</u>	Proiect nr. 10/2024
	Proiectat	ing. Surdu R.		DATA 2024	PLAN DE SITUATIE DJ 731 C	PLANSĂ NR. PS12
	Desenat	ing. Surdu R.				





DRUM JUDETEAN DJ 731 C km 9+400- km 9+575



Teritoriul administrativ al comnei COCU  
KM 9+376 CONFORM EXTRAS C.F.

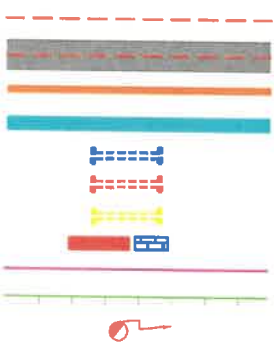
Teritoriul administrativ al comnei VEDEA

Drum lateral 7 proiectat  
pana la limita de  
proprietate a DJ 731C,  
S=36mp, km 9+517.00


Proiectat podet tubular Ø800,  
L = 8.00m la km 9+560m

Proiectat podet tubular Ø400,  
L = 10.00m la km 9+517.00m  
pentru drum lateral

LEGENDA




Ax proiectat  
Parte carosabila  
Acostament din piatra sparta  
Sant de pamant  
Podet tubular proiectat DN 400  
Podet tubular proiectat DN 600  
Podet tubular proiectat DN 800  
Podet tubular DN 400 - Acces prop.  
Limita de proprietate (Intabulare)  
Gard existent/ Limita de proprietate  
Stalp electric

 PROIECTARE DRUMURI SI PODURI	Verificator/ Expert	Nume:	Semnatura:	Cerinta:	Referat/Expertiza nr./Data
	S.C. RS PROJECT TEAM S.R.L. PITESTI, JUD. ARGES			Administrator: Regia Autonoma Judetoana de Drumuri Arges RA	
	Specificatie	Nume	Semnatura	SCARA	Faza: DALI
	Sef proiect	ing. Surdu R.		1:500	Titlu Plansa:
	Proiectat	ing. Surdu R.		DATA	PLAN DE SITUATIE
	Desenat	ing. Surdu R.		2024	DJ 731 C
					Proiect nr. 10/2024 PLANSĂ NR. PS13



# DRUM JUDETEAN DJ 731 C km 9+575- km 9+750



C 14  
V= 50Km/h  
R= 100.00m  
C= 49.39m  
Km= 9+609.55  
T= 25.21  
B= 3.03  
X= 471959.3098  
Y= 370436.2070

C 15  
V= 50Km/h  
R= 130.00m  
C= 42.61m  
Km= 9+682.74  
T= 21.50  
B= 1.74  
X= 471959.3098  
Y= 370436.2070

Drum lateral 8 proiectat  
pana la limita de  
proprietate a DJ 731C,  
S=25mp, km 9+747.00

Proiectat podet tubular Ø400,  
L = 9.00m la km 9+747.00m  
pentru drum lateral

Km 9+750.00

Km 9+725.000

Km 9+700.000

Km 9+675.000

Km 9+650.000

Km 9+625.000

Km 9+600.000

Km 9+575.000

Proiectat podet tubular Ø800,  
L = 8.00m la km 9+560m

I.E. 81214

## LEGENDA

- Ax proiectat
- Parte carosabila
- Acostament din piatra sparta
- Sant de pamant
- Podet tubular proiectat DN 400
- Podet tubular proiectat DN 600
- Podet tubular proiectat DN 800
- Podet tubular DN 400 - Acces prop.
- Limita de proprietate (Intabulare)
- Gard existent/ Limita de proprietate
- Stalp electric



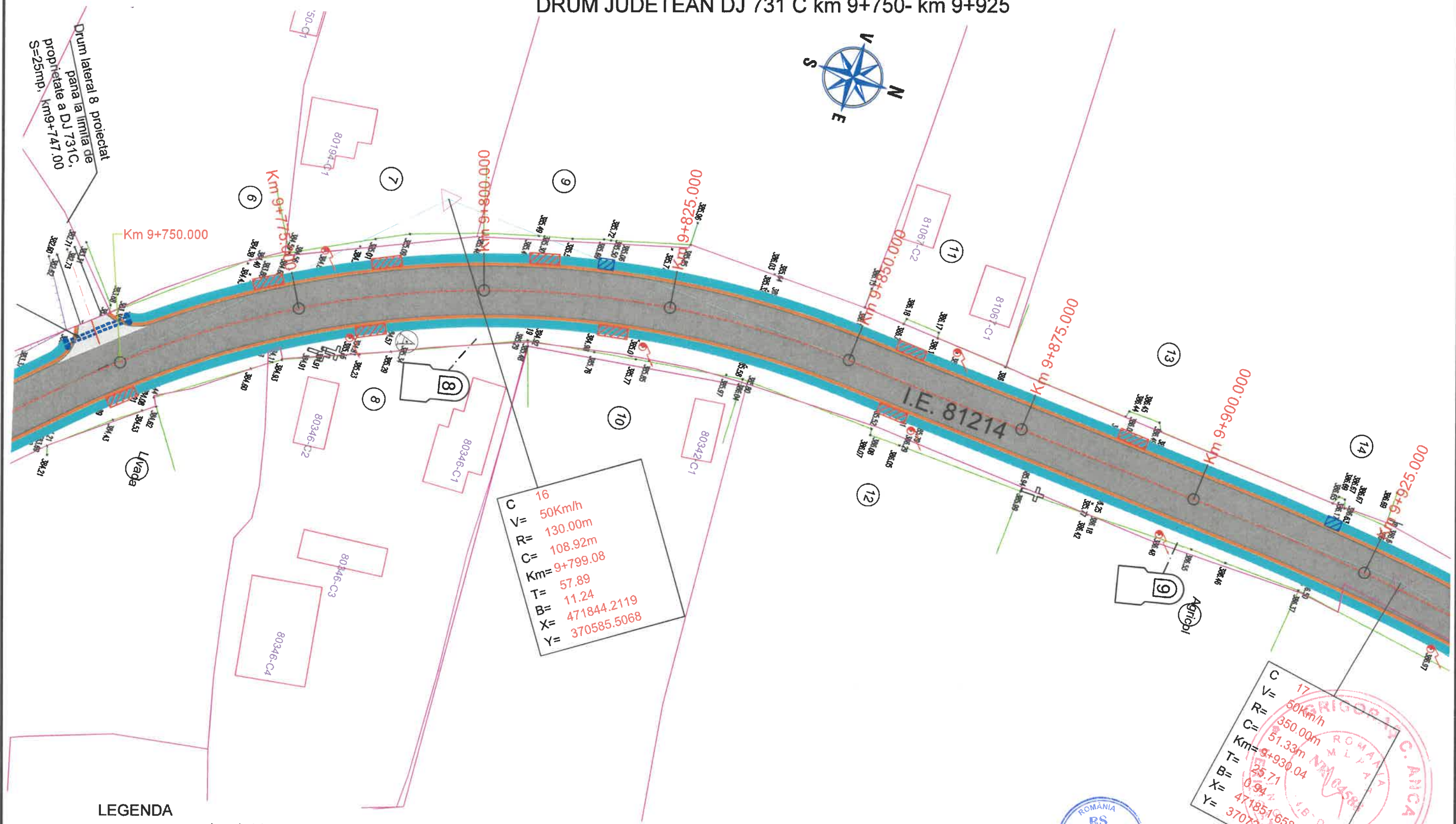
PROIECTARE DRUMURI  
SI PODURI

Verificator/ Expert	Nume:	Semnatura:	Cerinta:	Referat/Expertiza nr./Data
S.C. RS PROJECT TEAM S.R.L. PITESTI, JUD. ARGES				
Specificatie	Nume	Semnatura	SCARA	Faza: DALI
Sef proiect	ing. Surdu R.		1:500	Titlu Plansa:
Proiectat	ing. Surdu R.		DATA	PLAN DE SITUATIE
Desenat	ing. Surdu R.		2024	DJ 731 C
				Proiect nr. 10/2024 PLANSĂ NR. PS14






Administrator: Regia Autonoma Judeteană de Drumuri Argeș RA  
Titlu Proiect: "MODERNIZARE DJ 731C VEDEA (IZVORUL DE JOS)-COCU, KM 7+314-11+914, L=4.6 KM, COMUNELE VEDEA SI COCU, JUD. ARGES"



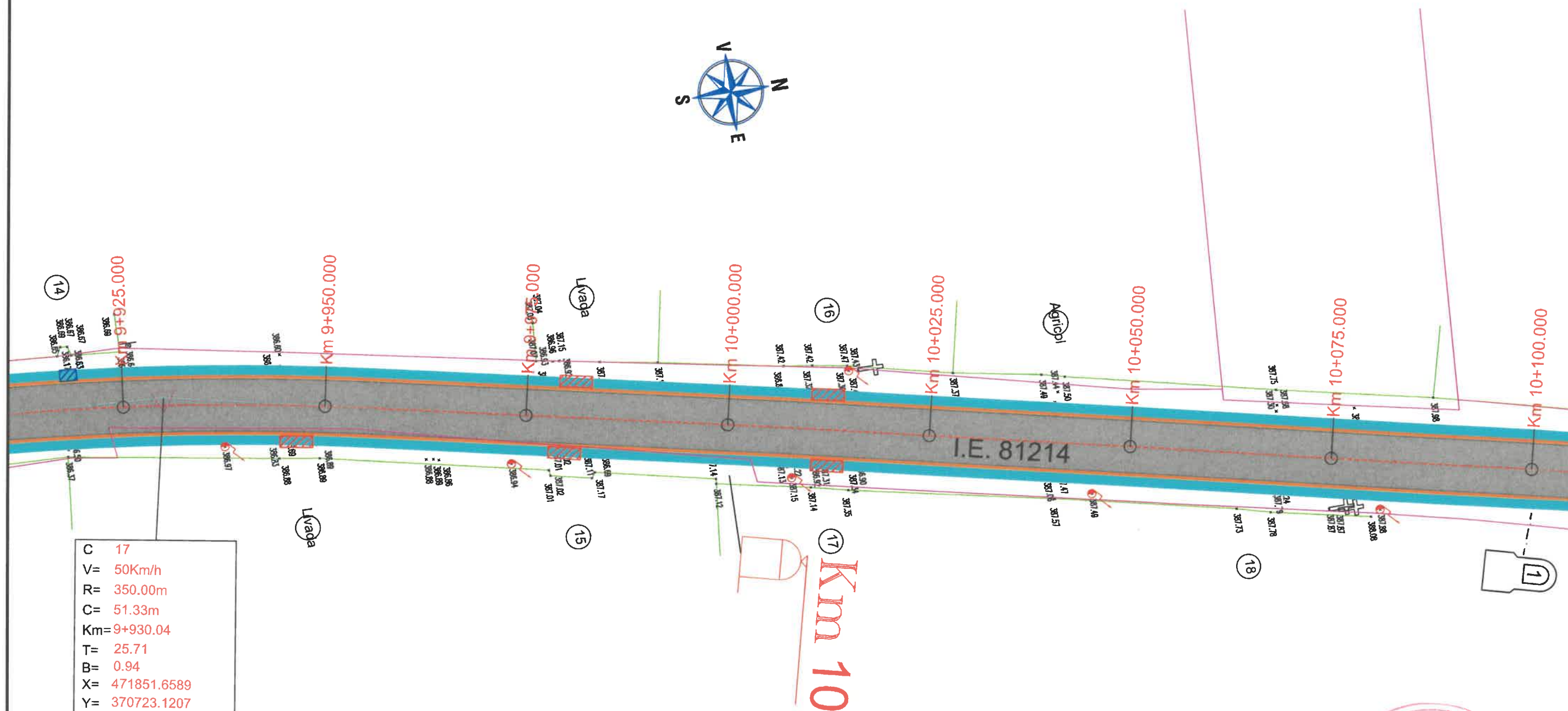
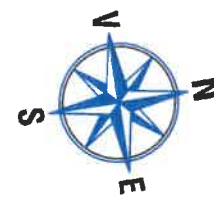


- Ax proiectat  
Parte carosabila  
Acostament din piatra sparta  
Sant de pamant  
Podet tubular proiectat DN 400  
Podet tubular proiectat DN 600  
Podet tubular proiectat DN 800  
Podet tubular DN 400 - Acces prop.  
Limita de proprietate (Intabulare)  
Gard existent/ Limita de proprietate  
Stalp electric

 <b>S.C. RS PROJECT TEAM S.R.L.</b>	Verificator/ Expert	Nume:	Semnatura:	Cerinta:	Referat/Expertiza nr./Data	
	<b>S.C. RS PROJECT TEAM S.R.L.</b> <b>PITESTI, JUD. ARGES</b>			<b>Administrator: Regia Autonoma Judeteană de Drumuri Argeș RA</b> <u>Titlu Proiect:</u> MODERNIZARE DJ 731C VEDEA (IZVORUL DE JOS)-COCU, KM 7+31+11-914, L=4.6 KM, COMUNELE VEDEA SI COCU, JUD. ARGES"		
	Specificatie	Nume	Semnatura	SCARA 1:500	Faza: DALI	
	Sef proiect	ing. Surdu R.			<u>Titlu Plansa:</u>	
PROIECTARE DRUMURI SI PODURI	Proiectat	ing. Surdu R.		DATA 2024	PLAN DE SITUATIE DJ 731 C	
	Desenat	ing. Surdu R.			Proiect nr. 10/2024 PLANSĂ NR. PS15	



# DRUM JUDETEAN DJ 731 C km 9+925- km 10+100



C	17
V=	50Km/h
R=	350.00m
C=	51.33m
Km=	9+930.04
T=	25.71
B=	0.94
X=	471851.6589
Y=	370723.1207

## LEGENDA

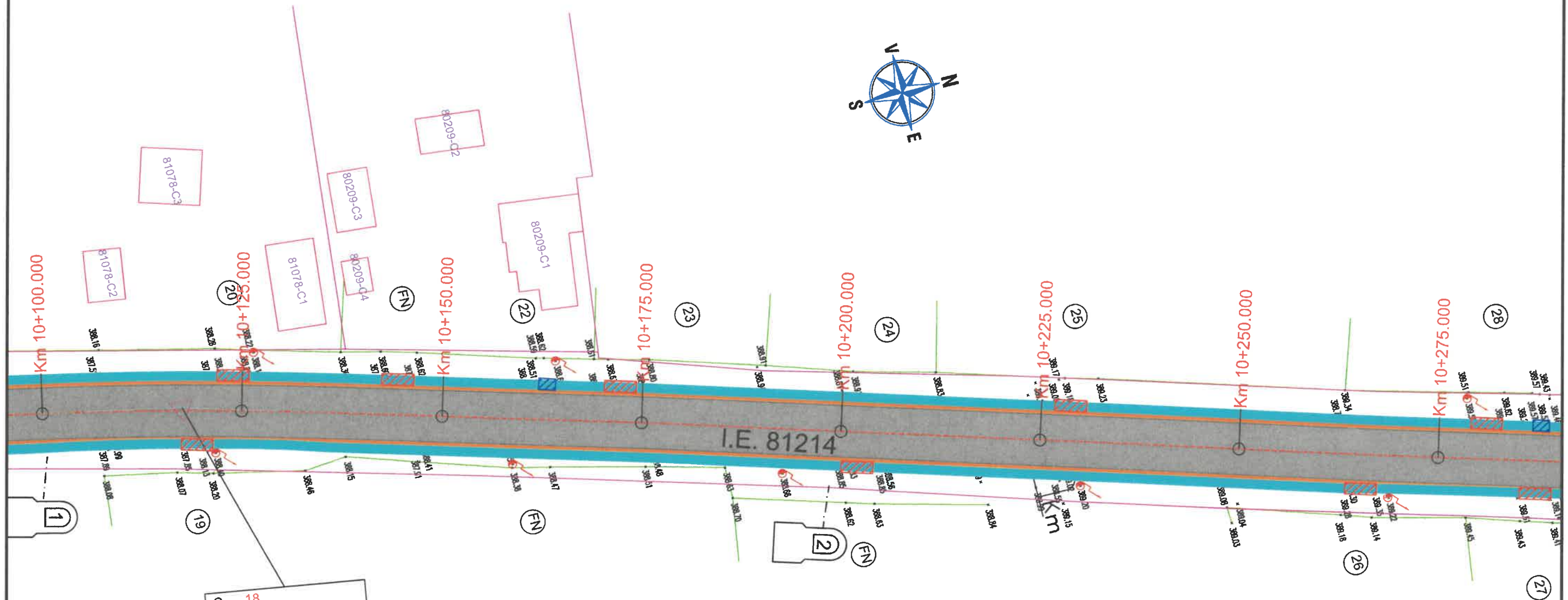
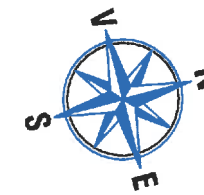
	Ax proiectat
	Parte carosabila
	Acostament din piatra sparta
	Sant de pamant
	Podet tubular proiectat DN 400
	Podet tubular proiectat DN 600
	Podet tubular proiectat DN 800
	Podet tubular DN 400 - Acces prop.
	Limita de proprietate (Intabulare)
	Gard existent/ Limita de proprietate
	Stalp electric

	Verificator/Expert	Nume:	Semnatura:	Cerinta:	Referat/Expertiza nr./Data
	S.C. RS PROJECT TEAM S.R.L. PITESTI, JUD. ARGES			Administrator: Regia Autonoma Judeteana de Drumuri Arges RA	
	Specificatie	Nume	Semnatura	SCARA	Faza: DALI
	Sef proiect	ing. Surdu R.		1:500	Titlu Plansa:
PROIECTARE DRUMURI SI PODURI	Proiectat	ing. Surdu R.		DATA 2024	PLAN DE SITUATIE DJ 731 C
	Desenat	ing. Surdu R.			Proiect nr. 10/2024 PLANSĂ NR. PS16





# DRUM JUDETEAN DJ 731 C km 10+100- km 10+275



C 18  
 V= 50Km/h  
 R= 500.00m  
 C= 36.83m  
 Km= 10+117.50  
 T= 18.42  
 B= 0.34  
 X= 471890.1190  
 Y= 370906.6795

## LEGENDA

- Ax proiectat
- Parte carosabila
- Acostament din piatra sparta
- Sant de pamant
- Podet tubular proiectat DN 400
- Podet tubular proiectat DN 600
- Podet tubular proiectat DN 800
- Podet tubular DN 400 - Acces prop.
- Limita de proprietate (Intabulare)
- Gard existent/ Limita de proprietate
- Stalp electric

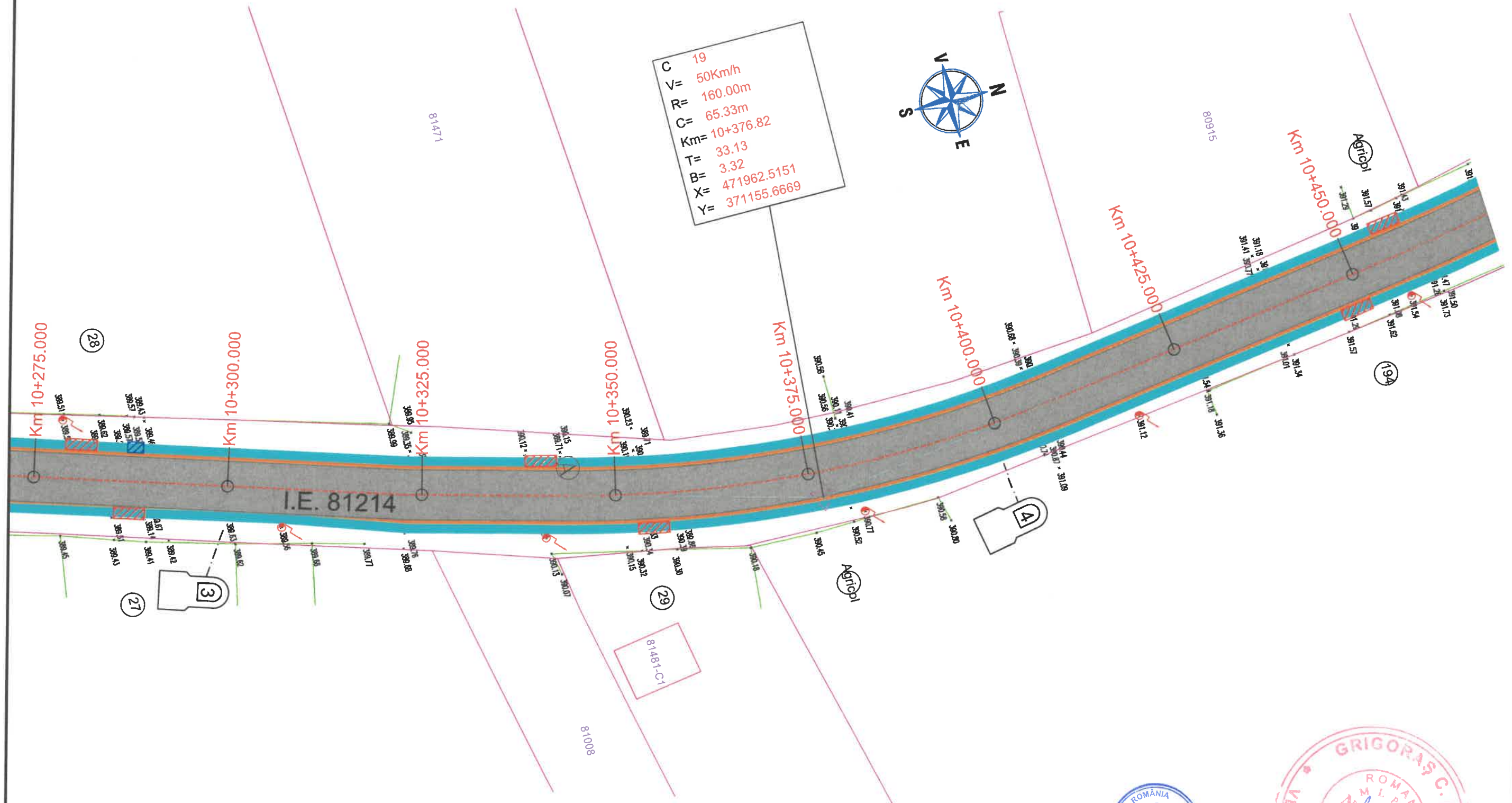
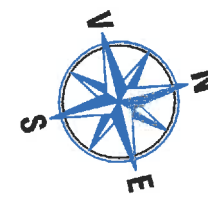
	Verificator/Expert	Nume:	Semnatu:	Cerinta:	Referat/Expertiza nr./Data
	S.C. RS PROJECT TEAM S.R.L. PITESTI, JUD. ARGES			Administrator: Regia Autonoma Județeană de Drumuri Argeș RA	
	Specificatie	Nume	Semnatu	SCARA	Faza: DALI
	Sef proiect	ing. Surdu R.		1:500	Titlu Plansa:
PROIECTARE DRUMURI SI PODURI	Proiectat	ing. Surdu R.		DATA 2024	PLAN DE SITUATIE DJ 731 C
	Desenat	ing. Surdu R.			Proiect nr. 10/2024 PLANSĂ NR. PS17





# DRUM JUDETEAN DJ 731 C km 10+275- km 10+450

C 19  
V= 50Km/h  
R= 160.00m  
C= 65.33m  
Km= 10+376.82  
T= 33.13  
B= 3.32  
X= 471962.5151  
Y= 371155.6669



## LEGENDA

- Ax proiectat
- Parte carosabila
- Acostament din piatra sparta
- Sant de pamant
- Podet tubular proiectat DN 400
- Podet tubular proiectat DN 600
- Podet tubular proiectat DN 800
- Podet tubular DN 400 - Acces prop.
- Limita de proprietate (Intabulare)
- Gard existent/ Limita de proprietate
- Stalp electric



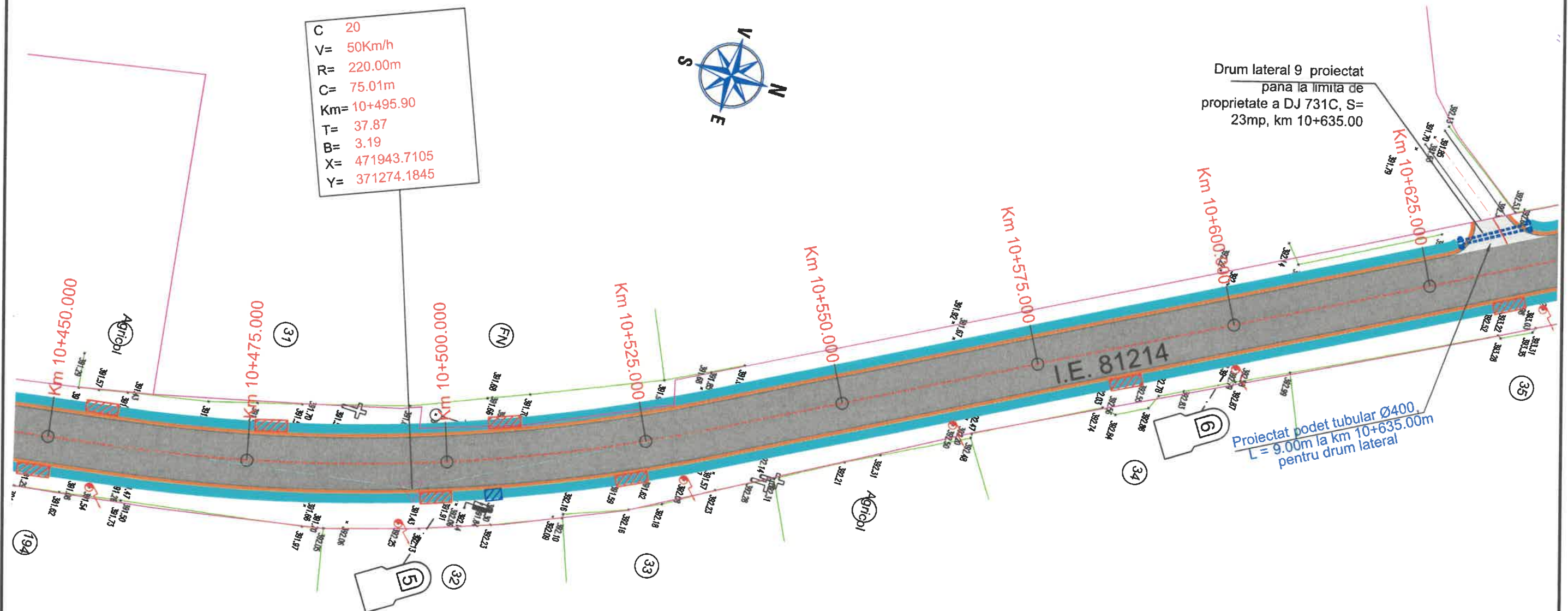
PROIECTARE DRUMURI  
SI PODURI

Verificator/ Expert	Nume:	Semnatura:	Cerinta:	Referat/Expertiza nr./Data
<b>S.C. RS PROJECT TEAM S.R.L.</b> <b>PITESTI, JUD. ARGES</b>				
Specificatie	Nume	Semnatura	SCARA	Faza: DALI
Sef proiect	ing. Surdu R.		1:500	Titlu Plansa:
Proiectat	ing. Surdu R.		DATA	PLAN DE SITUATIE
Desenat	ing. Surdu R.		2024	DJ 731 C
				Proiect nr. 10/2024 PLANSĂ NR. PS18





# DRUM JUDETEAN DJ 731 C km 10+450- km 10+625



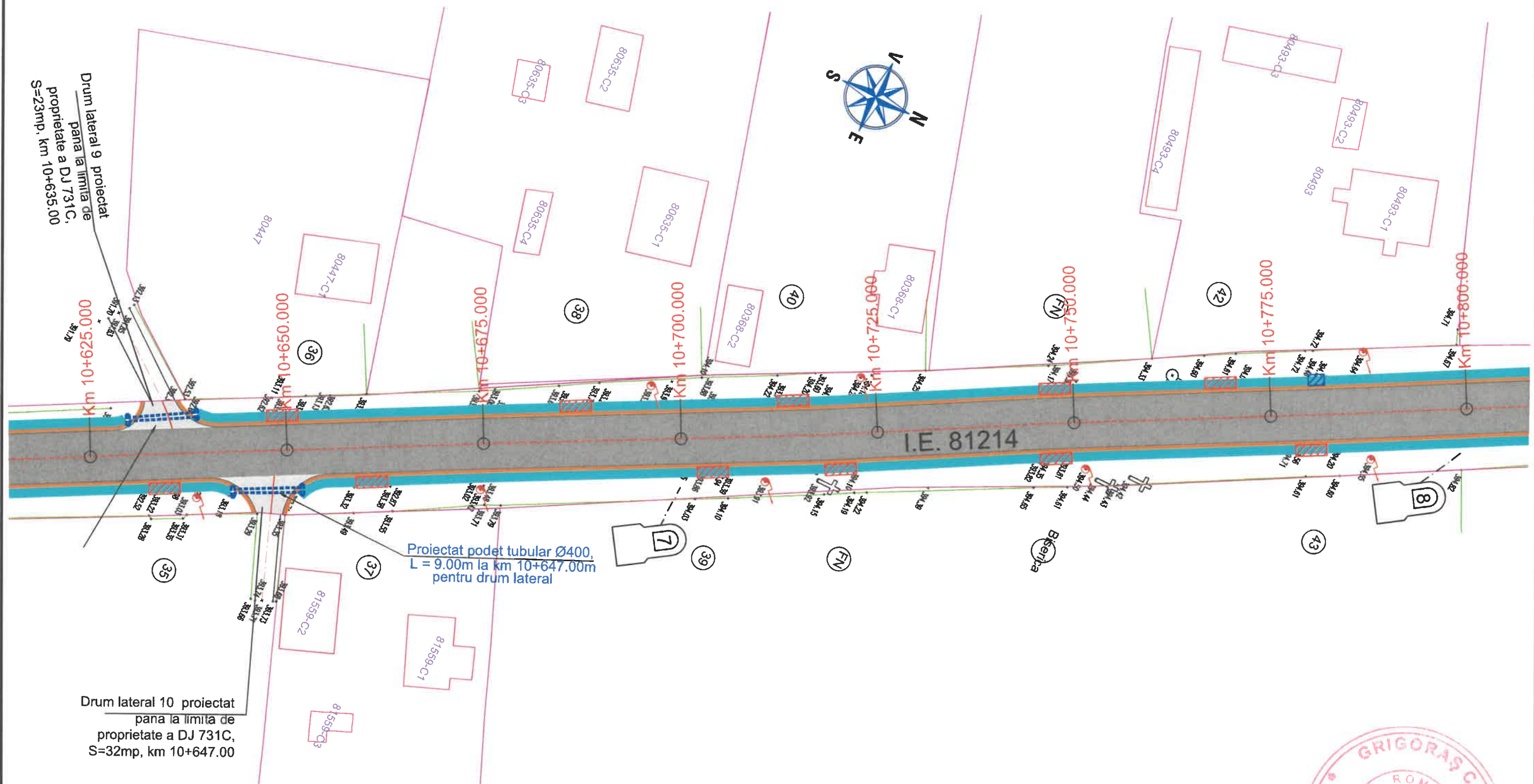

## LEGENDA

- Ax proiectat
- Parte carosabila
- Acostament din piatra sparta
- Sant de pamant
- Podet tubular proiectat DN 400
- Podet tubular proiectat DN 600
- Podet tubular proiectat DN 800
- Podet tubular DN 400 - Acces prop.
- Limita de proprietate (Intabulare)
- Gard existent/ Limita de proprietate
- Stalp electric

<p>S.C. RS PROJECT TEAM S.R.L.</p>	Verificator/Expert	Nume:	Semnatura:	Cerinta:	Referat/Expertiza nr./Data
	S.C. RS PROJECT TEAM S.R.L. PITESTI, JUD. ARGES			Administrator: Regia Autonoma Județeană de Drumuri Argeș RA	
	Specificatie	Nume	Semnatura	SCARA	Faza: DALI
	Sef proiect	ing. Surdu R.		1:500	Titlu Plansa:
PROIECTARE DRUMURI SI PODURI	Proiectat	ing. Surdu R.		DATA	PLAN DE SITUATIE DJ 731 C
	Desenat	ing. Surdu R.		2024	Proiect nr. 10/2024 PLANSĂ NR. PS19



# DRUM JUDETEAN DJ 731 C km 10+625- km 10+800



## LEGENDA

	Ax proiectat
	Parte carosabila
	Acostament din piatra sparta
	Sant de pamant
	Podet tubular proiectat DN 400
	Podet tubular proiectat DN 600
	Podet tubular proiectat DN 800
	Podet tubular DN 400 - Acces prop.
	Limita de proprietate (Intabulare)
	Gard existent/ Limita de proprietate
	Stalp electric

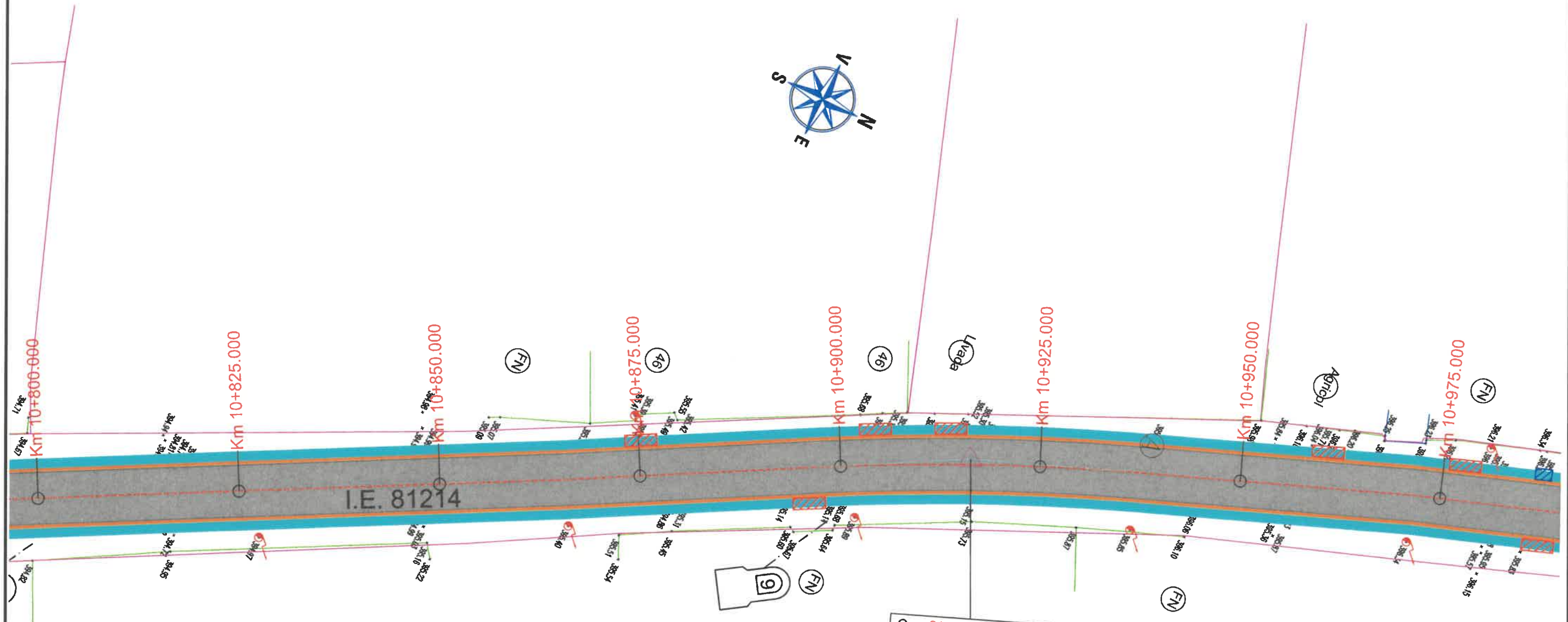
	Verificator/Expert	Nume:	Semnatura:	Cerinta:	Referat/Expertiza nr./Data
	S.C. RS PROJECT TEAM S.R.L. PITESTI, JUD. ARGES			Administrator: Regia Autonoma Judeteana de Drumuri Arges RA	
	Titlu Proiect: MODERNIZARE DJ 731C VEDEA (IZVORUL DE JOS)-COCU, KM 7+314-11+914, L=4.6 KM, COMUNELE VEDEA SI COCU, JUD. ARGES			Faza: DALI	
	Specificatie	Nume	Semnatura	SCARA	Titlu Plansa:
	Sef proiect	ing. Surdu R.		1:500	PLAN DE SITUATIE
	Proiectat	ing. Surdu R.		DATA 2024	DJ 731 C
	Desenat	ing. Surdu R.			

PROIECTARE DRUMURI SI PODURI

Proiect nr. 10/2024  
PLANSĂ NR. PS20



# DRUM JUDETEAN DJ 731 C km 10+800- km 10+975



C 21  
V= 50Km/h  
R= 300.00m  
C= 38.82m  
Km= 10+916.29  
T= 19.44  
B= 0.63  
X= 471741.9895  
Y= 371643.8524

## LEGENDA

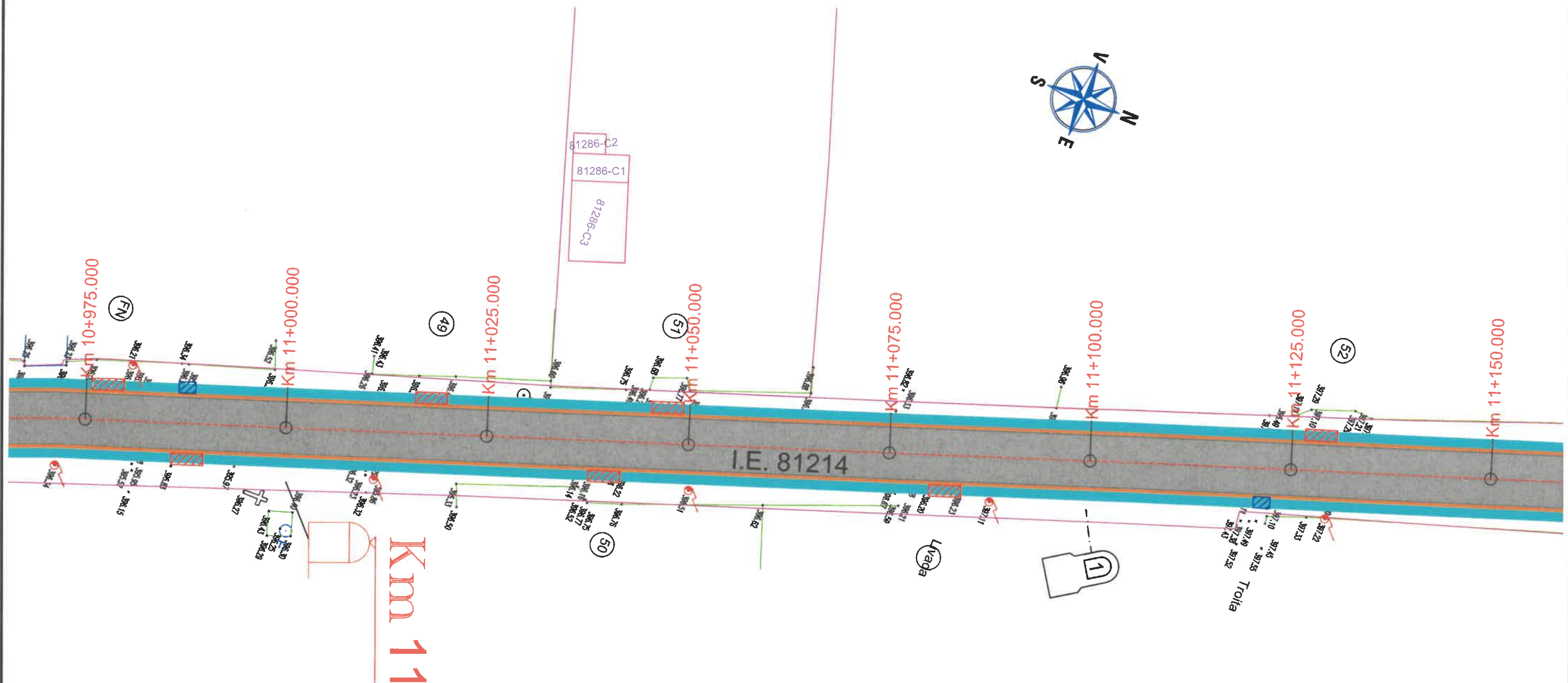
- Ax proiectat
- Parte carosabila
- Acostament din piatra sparta
- Sant de pamant
- Podet tubular proiectat DN 400
- Podet tubular proiectat DN 600
- Podet tubular proiectat DN 800
- Podet tubular DN 400 - Acces prop.
- Limita de proprietate (Intabulare)
- Gard existent/ Limita de proprietate
- Stalp electric

	Verificator/Expert	Nume:	Semnatura:	Cerinta:	Referat/Expertiza nr./Data
	S.C. RS PROJECT TEAM S.R.L. PITESTI, JUD. ARGES			Administrator: Regia Autonoma Județeană de Drumuri Argeș SA	
				Titlu Proiect: MODERNIZARE DJ 731C VEDEA (IZVORUL DE JOS)-COCU, KM 7+314-11+914, L=4.6 KM, COMUNELE VEDEA SI COCU, JUD. ARGES	
	Specificatie	Nume	Semnatura	SCARA	Faza: DALI
PROIECTARE DRUMURI SI PODURI	Sef proiect	ing. Surdu R.		1:500	Titlu Plansa:
	Proiectat	ing. Surdu R.		DATA	PLAN DE SITUATIE DJ 731 C
	Desenat	ing. Surdu R.		2024	Proiect nr. 10/2024 PLANSĂ NR. PS21





DRUM JUDETEAN DJ 731 C km 10+975- km 11+150



LEGENDA

	Ax proiectat
	Parte carosabila
	Acostament din piatra sparta
	Sant de pamant
	Podet tubular proiectat DN 400
	Podet tubular proiectat DN 600
	Podet tubular proiectat DN 800
	Podet tubular DN 400 - Acces prop.
	Limita de proprietate (Intabulare)
	Gard existent/ Limita de proprietate
	Stalp electric

	Verificator/ Expert	Nume:	Semnatura:	Cerinta:	Referat/Expertiza nr./Data	
	S.C. RS PROJECT TEAM S.R.L. PITESTI, JUD. ARGES			Administrator: Regia Autonoma Județeană de Drumuri Argeș RA		
				Titlu Proiect: MODERNIZARE DJ 731C VEDEA (IZVORUL DE JOS)-COCU, KM 7+314-11+914, L=4.6 KM, COMUNELE VEDEA SI COCU, JUD. ARGES'		
	Specificatie	Nume	Semnatura	SCARA	Faza: DALI	
	Sef proiect	ing. Surdu R.		1:500	Titlu Plansa:	
PROIECTARE DRUMURI SI PODURI	Proiectat	ing. Surdu R.		DATA	PLAN DE SITUATIE DJ 731 C	
	Desenat	ing. Surdu R.		2024	Proiect nr. 10/2024  PLANSĂ NR. PS22	



# DRUM JUDETEAN DJ 731 C km 11+150- km 11+325



23509

23509

23509

23509

23509

23509

23509

23509

23509

23509

23509

23509

23509

23509

Km 11+150.000

Km 11+175.000

Km 11+200.000

Km 11+225.000

Km 11+250.000

Km 11+275.000

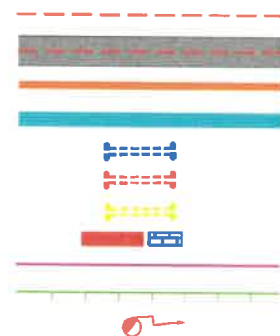
Km 11+300.000

Km 11+325.000

Balast Asphalt existent

I.E. 81214

## LEGENDA



- Ax proiectat
- Parte carosabila
- Acostament din piatra sparta
- Sant de pamant
- Podet tubular proiectat DN 400
- Podet tubular proiectat DN 600
- Podet tubular proiectat DN 800
- Podet tubular DN 400 - Acces prop.
- Limita de proprietate (Intabulare)
- Gard existent/ Limita de proprietate
- Stalp electric



PROIECTARE DRUMURI  
SI PODURI

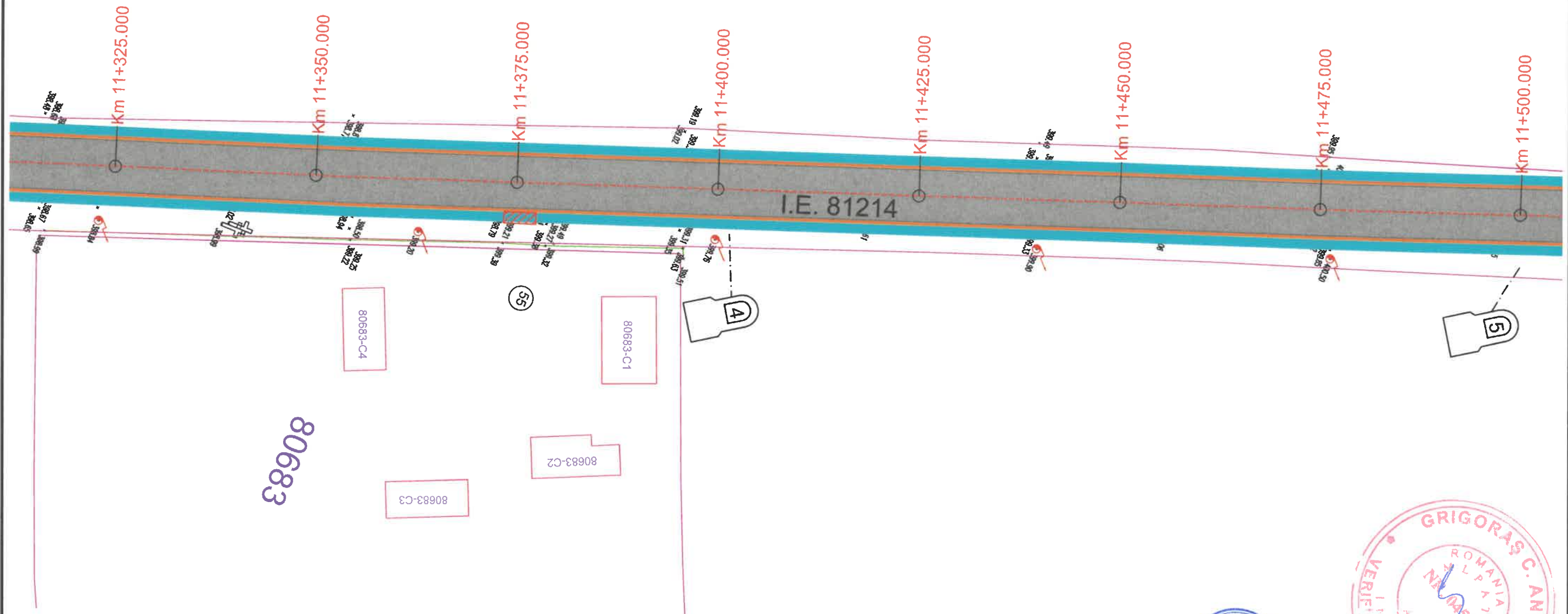

Verificator/ Expert	Nume:	Semnatura:	Cerinta:	Referat/Expertiza nr./Data
S.C. RS PROJECT TEAM S.R.L. PITESTI, JUD. ARGES				
Specificatie	Nume	Semnatura	SCARA	Faza: DALI
Sef proiect	ing. Surdu R.		1:500	Titlu Plansa:
Proiectat	ing. Surdu R.		DATA	PLAN DE SITUATIE
Desenat	ing. Surdu R.		2024	DJ 731 C
				Proiect nr. 10/2024 PLANSI NR. PS23



Administrator: Regia Autonoma Județeană de Drumuri Argeș RA  
Titlu Proiect: MODERNIZARE DJ 731C VEDEA (IZVORUL DE JOS)-COCU, KM 7+314-11+914, L=4.6 KM, COMUNELE VEDEA SI COCU, JUD. ARGES"



# DRUM JUDETEAN DJ 731 C km 11+325- km 11+500



## LEGENDA

- Ax proiectat
- Parte carosabila
- Acostament din piatra sparta
- Sant de pamant
- Podet tubular proiectat DN 400
- Podet tubular proiectat DN 600
- Podet tubular proiectat DN 800
- Podet tubular DN 400 - Acces prop.
- Limita de proprietate (Intabulare)
- Gard existent/ Limita de proprietate
- Stalp electric



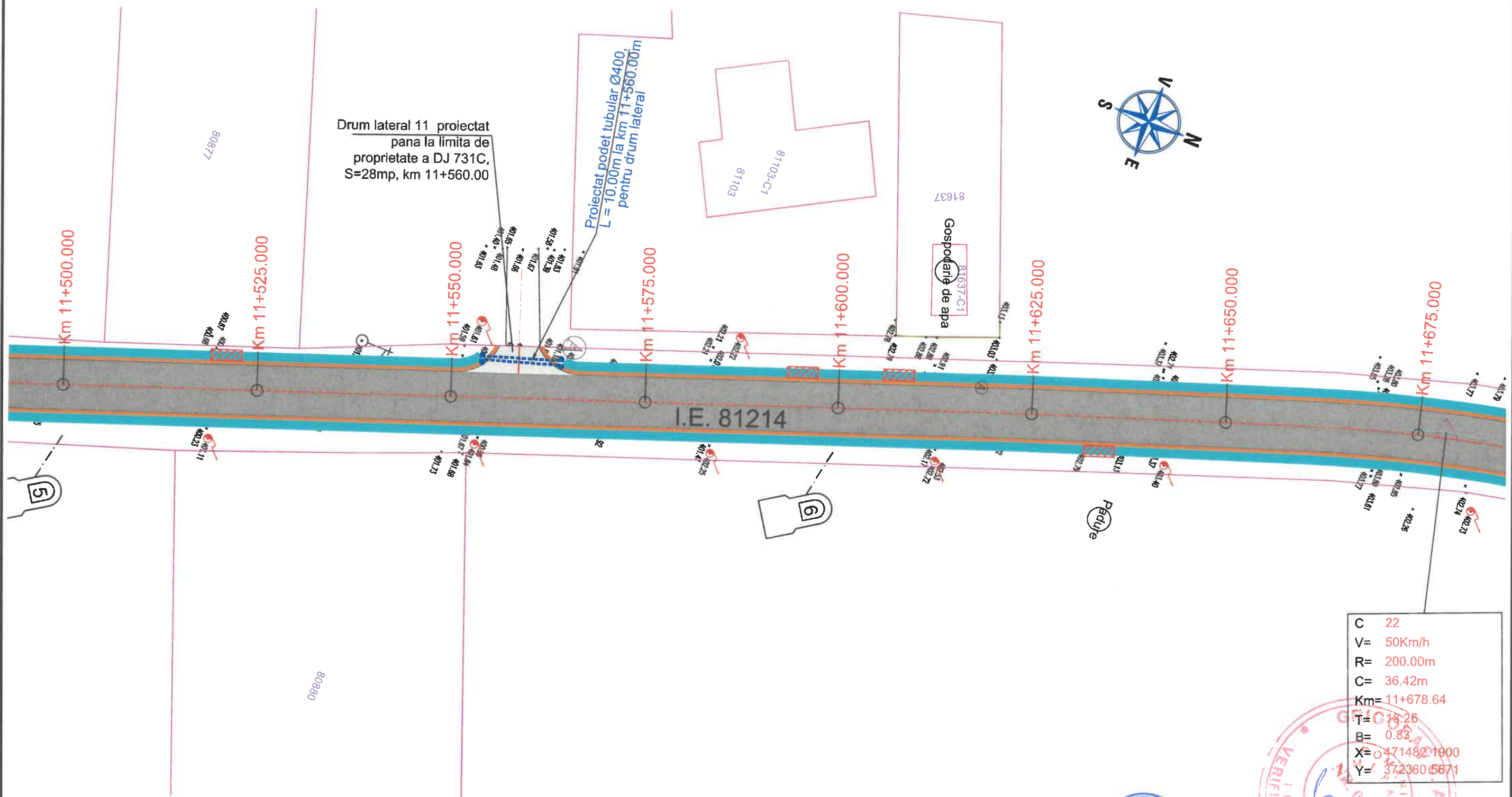
PROIECTARE DRUMURI  
SI PODURI

Verificator/ Expert	Nume:	Semnatura:	Cerinta:	Referat/Expertiza nr./Data
S.C. RS PROJECT TEAM S.R.L. PITESTI, JUD. ARGES			Administrator: Regia Autonoma Județeană de Drumuri Argeș RA	
			Titlu Proiect: MODERNIZARE DJ 731C VEDEA (IZVORUL DE JOS)-COCU, KM 7+314+11+914, L=4.6 KM, COMUNELE VEDEA SI COCU, JUD. ARGES	
Specificatie	Nume	Semnatura	SCARA	Faza: DALI
Sef proiect	ing. Surdu R.		1:500	Titlu Plansa:
Proiectat	ing. Surdu R.		DATA	PLAN DE SITUATIE
Desenat	ing. Surdu R.		2024	DJ 731 C
				Proiect nr. 10/2024
				PLANSĂ NR. PS24






# DRUM JUDETEAN DJ 731 C km 11+500- km 11+675



## LEGENDA

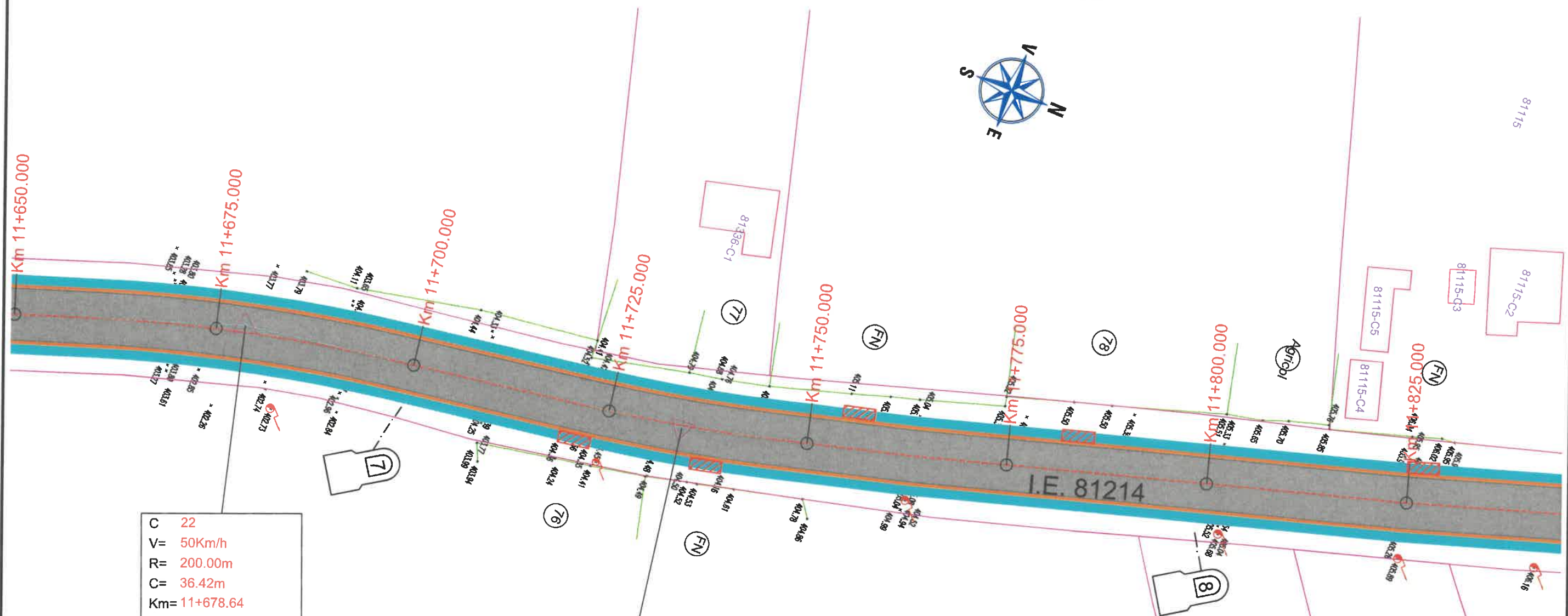

- Ax proiectat
- Parte carosabila
- Acostament din piatra sparta
- Sant de pamant
- Podet tubular proiectat DN 200
- Podet tubular proiectat DN 600
- Podet tubular proiectat DN 800
- Podet tubular DN 400 - Acces prop.
- Limita de proprietate (Intubulare)
- Gard existent/ Limita de proprietate
- Stalp electric

C 22  
 V= 50Km/h  
 R= 200.00m  
 C= 36.42m  
 Km= 11+678.64  
 T= 18.26  
 B= 0.83  
 X= 471482.1900  
 Y= 372360.5671

 <b>S.C. RS PROJECT TEAM S.R.L.</b>	Verificator/ Expert	Nume:	Semnatura:	Cerinta:	Referat/Expertiza nr./Data	
	S.C. RS PROJECT TEAM S.R.L. PITESTI, JUD. ARGES			Administrator: Regia Autonoma Județeană de Drumuri Argeș BA		
				Titlu Proiect: MODERNIZARE DJ 731C VEDEA (IZVORUL DE JOS)-COCU, KM 7+314-11+914, L=4.6 KM, COMUNELE VEDEA SI COCU, JUD. ARGES"		
	Specificatie	Nume	Semnatura	SCARA	Faza: DALI	
	Sef proiect	ing. Surdu R.		1:500	Titlu Plansa:	
PROIECTARE DRUMURI SI PODURI	Proiectat	ing. Surdu R.		DATA	PLAN DE SITUATIE	
	Desenat	ing. Surdu R.		2024	DJ 731 C	
					Proiect nr. 10/2024	PLANSĂ NR. PS25



# DRUM JUDETEAN DJ 731 C km 11+675- km 11+825



C 22  
 V= 50Km/h  
 R= 200.00m  
 C= 36.42m  
 Km= 11+678.64  
 T= 18.26  
 B= 0.83  
 X= 471482.1900  
 Y= 372360.5671

C 23  
 V= 50Km/h  
 R= 200.00m  
 C= 22.07m  
 Km= 11+734.29  
 T= 11.05  
 B= 0.30  
 X= 471473.3695  
 Y= 372415.6197

## LEGENDA

- Ax proiectat
- Parte carosabila
- Acostament din piatra sparta
- Sant de pamant
- Podet tubular proiectat DN 400
- Podet tubular proiectat DN 600
- Podet tubular proiectat DN 800
- Podet tubular DN 400 - Acces prop.
- Limita de proprietate (Intabulare)
- Gard existent/ Limita de proprietate
- Stalp electric



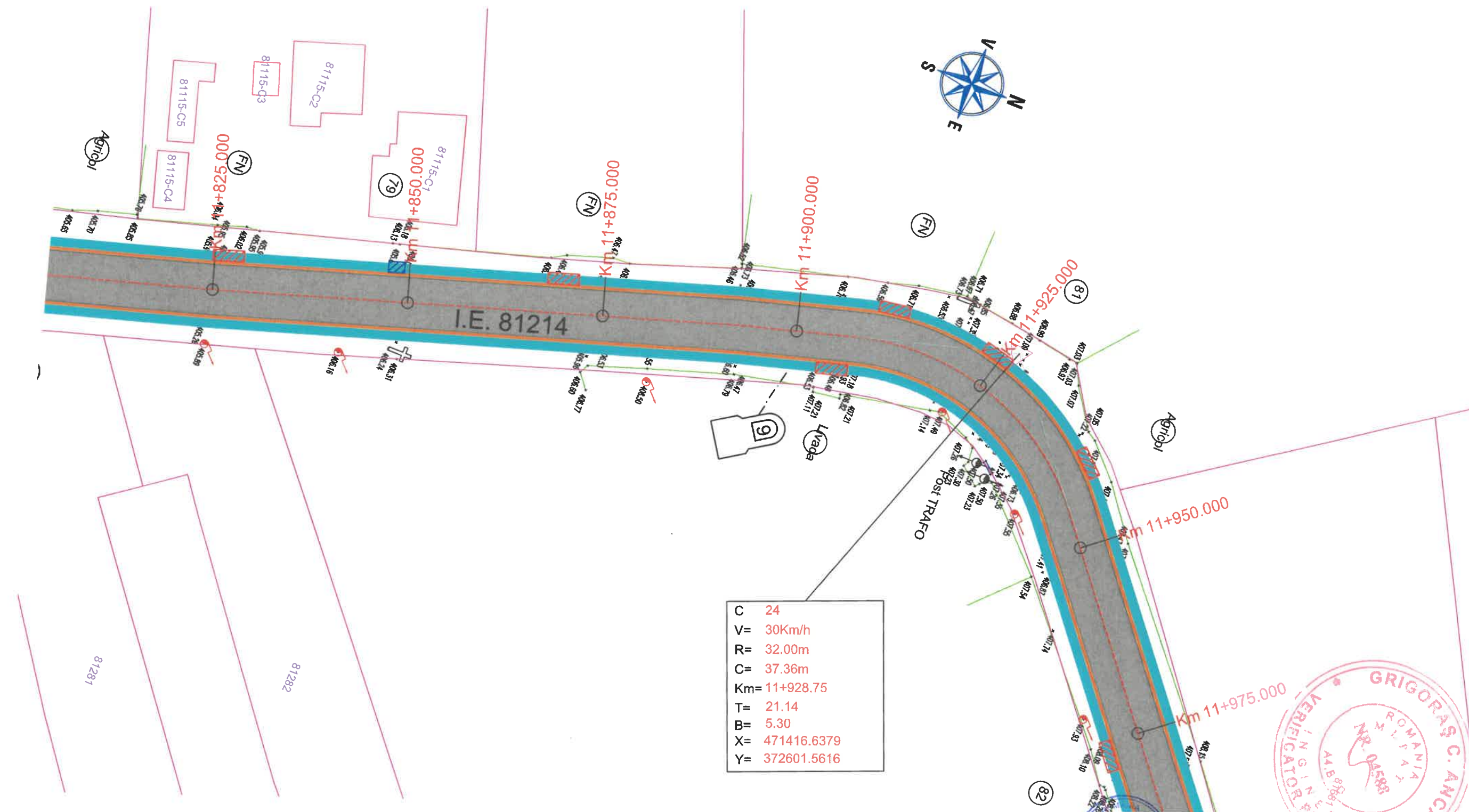
PROIECTARE DRUMURI SI PODURI

Verificator/Expert	Nume:	Semnatura:	Cerinta:	Referat/Expertiza nr./Data
S.C. RS PROJECT TEAM S.R.L. PITESTI, JUD. ARGES				
Specificatie	Nume	Semnatura	SCARA	Faza: DALI
Sef proiect	ing. Surdu R.		1:500	Titlu Plansa:
Proiectat	ing. Surdu R.		DATA	PLAN DE SITUATIE
Desenat	ing. Surdu R.		2024	DJ 731 C
Administrator: Regia Autonoma Judetana de Drumuri Arges RA				Proiect nr. 10/2024
Titlu Proiect: "MODERNIZARE DJ 731C VEDEA (IZVORUL DE JOS)-COCU, KM 7+314-11+914, L=4.6 KM, COMUNELE VEDEA SI COCU, JUD. ARGES"				PLANSĂ NR. PS26





# DRUM JUDETEAN DJ 731 C km 11+825- km 11+975



C 24  
V= 30Km/h  
R= 32.00m  
C= 37.36m  
Km= 11+928.75  
T= 21.14  
B= 5.30  
X= 471416.6379  
Y= 372601.5616

## LEGENDA

- Ax proiectat
- Parte carosabila
- Acostament din piatra sparta
- Sant de pamant
- Podet tubular proiectat DN 400
- Podet tubular proiectat DN 600
- Podet tubular proiectat DN 800
- Podet tubular DN 400 - Acces prop.
- Limita de proprietate (Intabulare)
- Gard existent/ Limita de proprietate
- Stalp electric



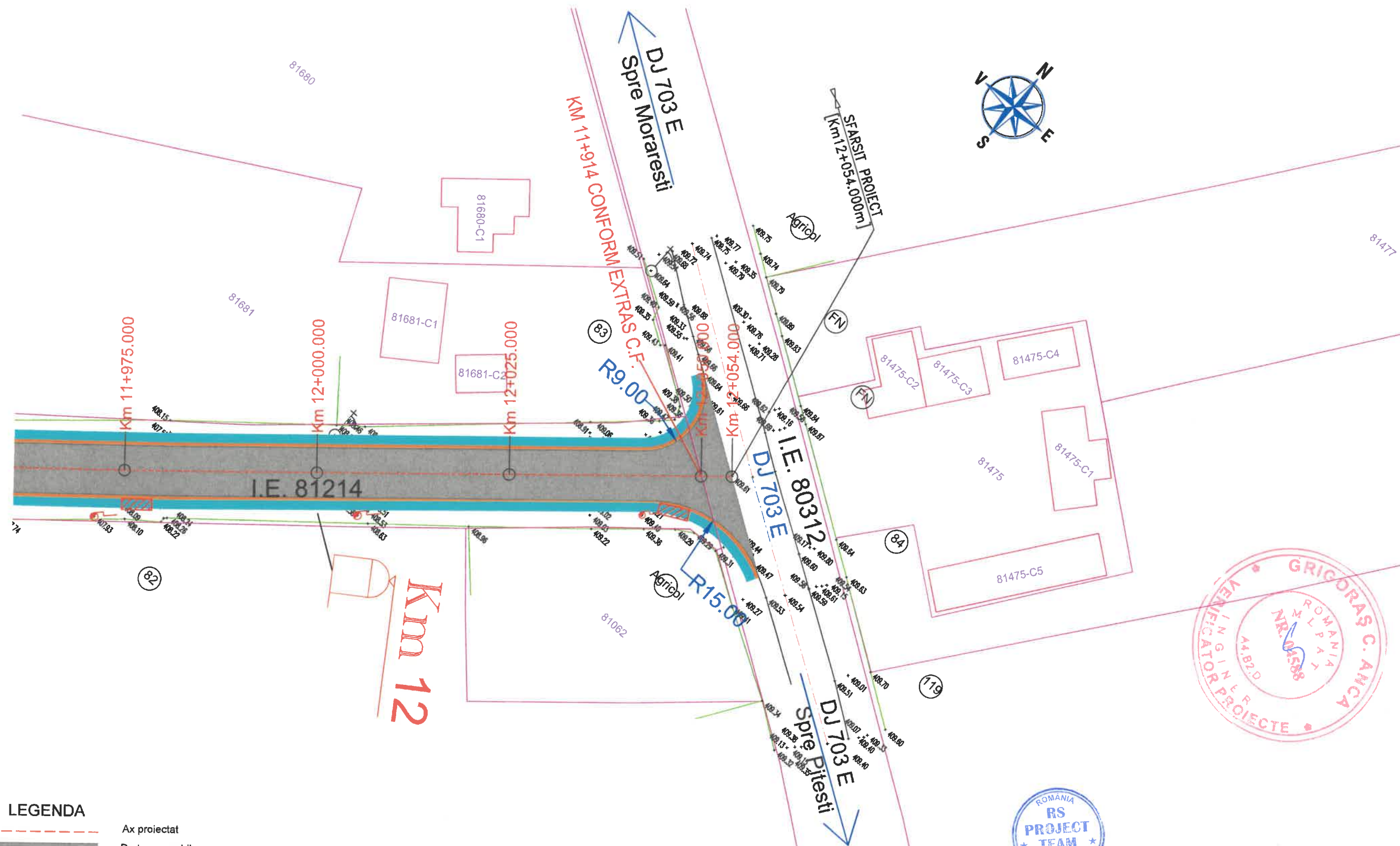
PROIECTARE DRUMURI  
SI PODURI

Verificator/ Expert	Nume:	Semnatura:	Cerinta:	Referat/Expertiza nr./Data
S.C. RS PROJECT TEAM S.R.L. PITESTI, JUD. ARGES			Administrator: Regia Autonoma Județeană de Drumuri Argeș RA	
Titlu Proiect:			MODERNIZARE DJ 731C VEDEA (IZVORUL DE JOS)-COCU, KM 7+314-11+914, L=4.6 KM, COMUNELE VEDEA SI COCU, JUD. ARGES	
Specificatie	Nume	Semnatura	SCARA	Faza: DALI
Sef proiect	ing. Surdu R.		1:500	Titlu Plansa:
Proiectat	ing. Surdu R.		DATA	PLAN DE SITUATIE
Desenat	ing. Surdu R.		2024	DJ 731 C
				Proiect nr. 10/2024
				PLANSĂ NR. PS27






DRUM JUDETEAN DJ 731 C km 11+975- km 12+054



LEGENDA

- Ax proiectat
- Parte carosabila
- Acostament din piatra sparta
- Sant de pamant
- Podet tubular proiectat DN 400
- Podet tubular proiectat DN 600
- Podet tubular proiectat DN 800
- Podet tubular DN 400 - Acces prop.
- Limita de proprietate (Intabulare)
- Gard existent/ Limita de proprietate
- Stalp electric

 S.C. RS PROJECT TEAM S.R.L. PROIECTARE DRUMURI SI PODURI	Verificator/ Expert	Nume:	Semnatura:	Cerinta:	Referat/Expertiza nr./Data
	S.C. RS PROJECT TEAM S.R.L. PITESTI, JUD. ARGES		Administrator: Regia Autonoma Judeteană de Drumuri Argeș RA Titlu Proiect: MODERNIZARE DJ 731C VEDEA (IZVORUL DE JOS)-COCU, KM 7+31+11+914, L=4.6 KM, COMUNELE VEDEA SI COCU, JUD. ARGES'		
	Specificatie	Nume	Semnatura	SCARA	Faza: DALI
	Sef proiect	ing. Surdu R.		1:500	Titlu Plansa:
	Proiectat	ing. Surdu R.		DATA	PLAN DE SITUATIE
	Desenat	ing. Surdu R.		2024	DJ 731 C
					Proiect nr. 10/2024 PLANSĂ NR. PS28



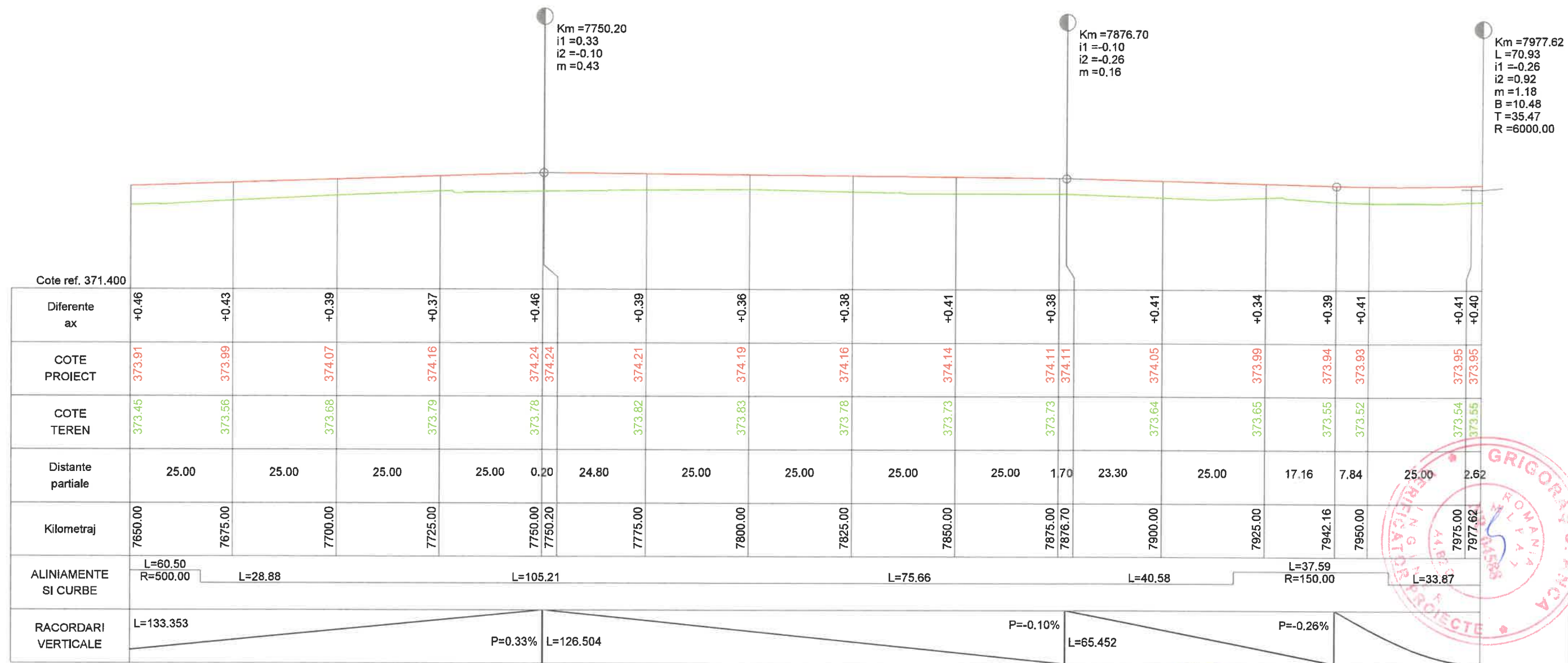
Station		Elevation		Offset		Slope		Curve Data	
Start	End	Existing	Proposed	Left	Right	Grade	Offset	Length	Radius
7314.00	7325.00	368.32	368.53	11.00	25.00	+0.00	+0.04	L=25.90	
7350.00	7375.00	369.13	369.51	25.00	25.00	+0.15	+0.17	L=54.11	
7400.00	7425.00	370.24	370.49	25.00	25.00	+0.21	+0.30	L=16.75	
7450.00	7475.00	371.35	371.47	25.00	25.00	+0.35	+0.44	L=48.48	
7483.92	7500.00	372.11	372.00	8.92	16.08	+0.47	+0.45	L=42.42	
7525.00	7550.00	372.90	372.87	25.00	25.00	+0.37	+0.40	L=58.47	R=200.00
7550.38	7575.00	373.27	373.09	0.38	24.62	+0.40	+0.45	L=46.56	
7600.00	7616.85	373.73	373.36	25.00	16.85	+0.46	+0.45	L=60.50	R=500.00
7625.00	7650.00	373.83	373.45	8.15	25.00	+0.44	+0.46	L=133.353	P=0.33%


Cote ref. 366,300																																																																
Diferente ax	+0.00	+0.04		+0.15		+0.17		+0.21		+0.30		+0.35		+0.44	+0.47	+0.45		+0.37		+0.40	+0.40		+0.45		+0.46		+0.45	+0.44		+0.46																																		
COTE PROIECT	368.32	368.57		369.13		369.68		370.24		370.79		371.35		371.91	372.11	372.45		372.90		373.27	373.27		373.54		373.73		373.80	373.83		373.91																																		
COTE TEREN	368.32	368.53		368.98		369.51		370.03		370.49		371.00		371.47	371.64	372.00		372.53		372.87	372.87		373.09		373.27		373.36	373.39		373.45																																		
Distanțe parțiale	11.00	25.00	25.00	25.00	25.00	25.00	25.00	25.00	8.92	16.08	25.00	25.00	0.38	24.62	25.00	25.00	0.38	24.62	25.00	25.00	16.85	8.15	25.00	16.85	8.15	25.00	16.85	8.15	25.00	16.85																																		
Kilometraj	7314.00	7325.00	7350.00	7375.00	7400.00	7425.00	7450.00	7475.00	7483.92	7500.00	7525.00	7550.00	7550.38	7575.00	7600.00	7616.85	7625.00	7650.00	7650.00	7650.00	7650.00	7650.00	7650.00	7650.00	7650.00	7650.00	7650.00	7650.00	7650.00	7650.00																																		
ALINIAMENTE SI CURBE	L=25.90		L=54.11 R=110.00		L=16.75		L=48.48 R=200.00		L=42.42		L=58.47 R=200.00		L=46.56		L=60.50 R=500.00																																																	
RACORDARI VERTICALE	L=169.921																P=2.23%																R=7000.00 L=132.926																L=133.353 P=0.33%															



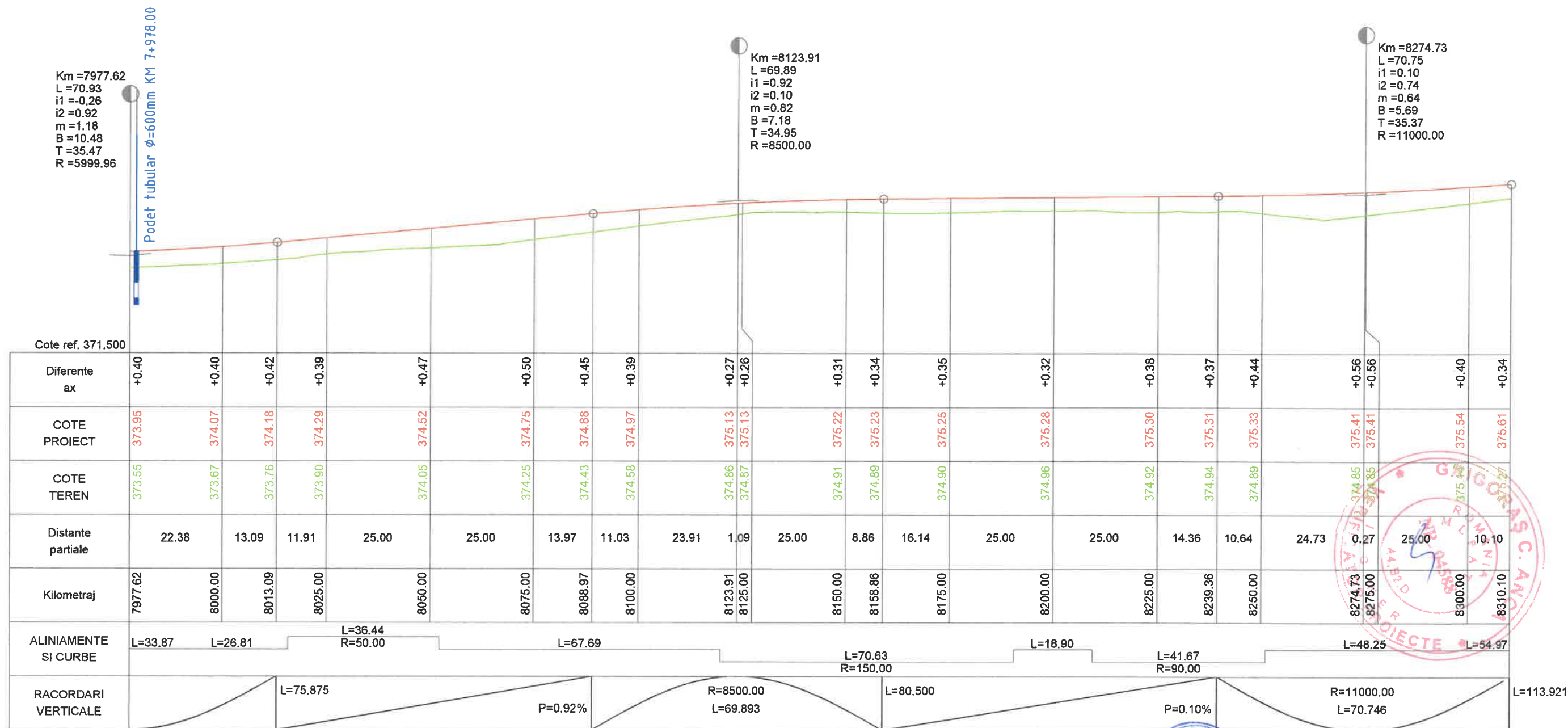
					
Verificator/ Expert	Nume:		Semnatura:	Cerinta:	Referat/Expertiza nr./Data
<b>S.C. RS PROJECT TEAM S.R.L. PITESTI, JUD. ARGES</b>				<b>Administrator: Regia Autonoma Judetana de Drumuri Arges RA</b>	
				<i>Titlu Proiect:</i> "MODERNIZARE DJ 731C VEDEA (IZVORUL DE JOS)-COCU, KM 7+314-11+914, L=4.6 KM, COMUNELE VEDEA SI COCU, JUD. ARGES"	
Specificatie	Nume	Semnatura	SCARA 1:100 1:1000	Faza: DALI	
Sef proiect	ing. Surdu R.		DATA 2024	<i>Titlu Plansa:</i>	Proiect nr. 10/2024
Proiectat	ing. Surdu R.			PROFIL LONGITUDINAL DJ 731 C	
Desenat	ing. Surdu R.				
				PLANSĂ NR. <b>PL1</b>	






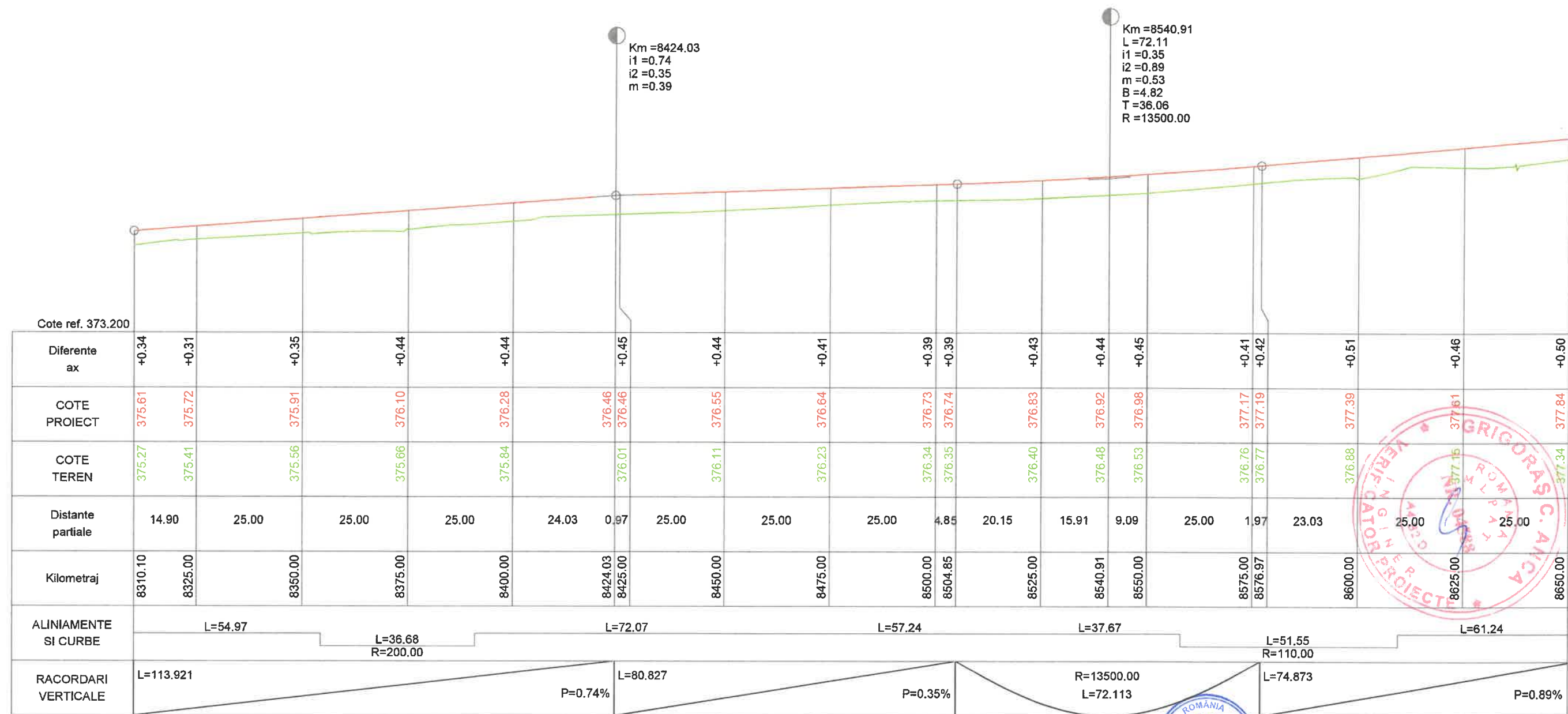
 PROIECTARE DRUMURI SI PODURI	Verificator/Expert	Nume:	Semnatura:	Cerinta:	Referat/Expertiza nr./Data
	S.C. RS PROJECT TEAM S.R.L. PITESTI, JUD. ARGES			Administrator: Regia Autonoma Judeteana de Drumuri Arges RA	
	Titlu Proiect: MODERNIZARE DJ 731C VEDEA (IZVORUL DE JOS)-COCU, KM 7+314-11+914, L=4.6 KM, COMUNELE VEDEA SI COCU, JUD. ARGES				
	Specificatie	Nume	Semnatura	SCARA 1:100 1:1000	Faza: DALI
	Sef proiect	ing. Surdu R.			Titlu Plansa:
Proiectat	ing. Surdu R.		DATA 2024	PROFIL LONGITUDINAL DJ 731 C	Proiect nr. 10/2024 PLANSĂ NR. PL2
Desenat	ing. Surdu R.				





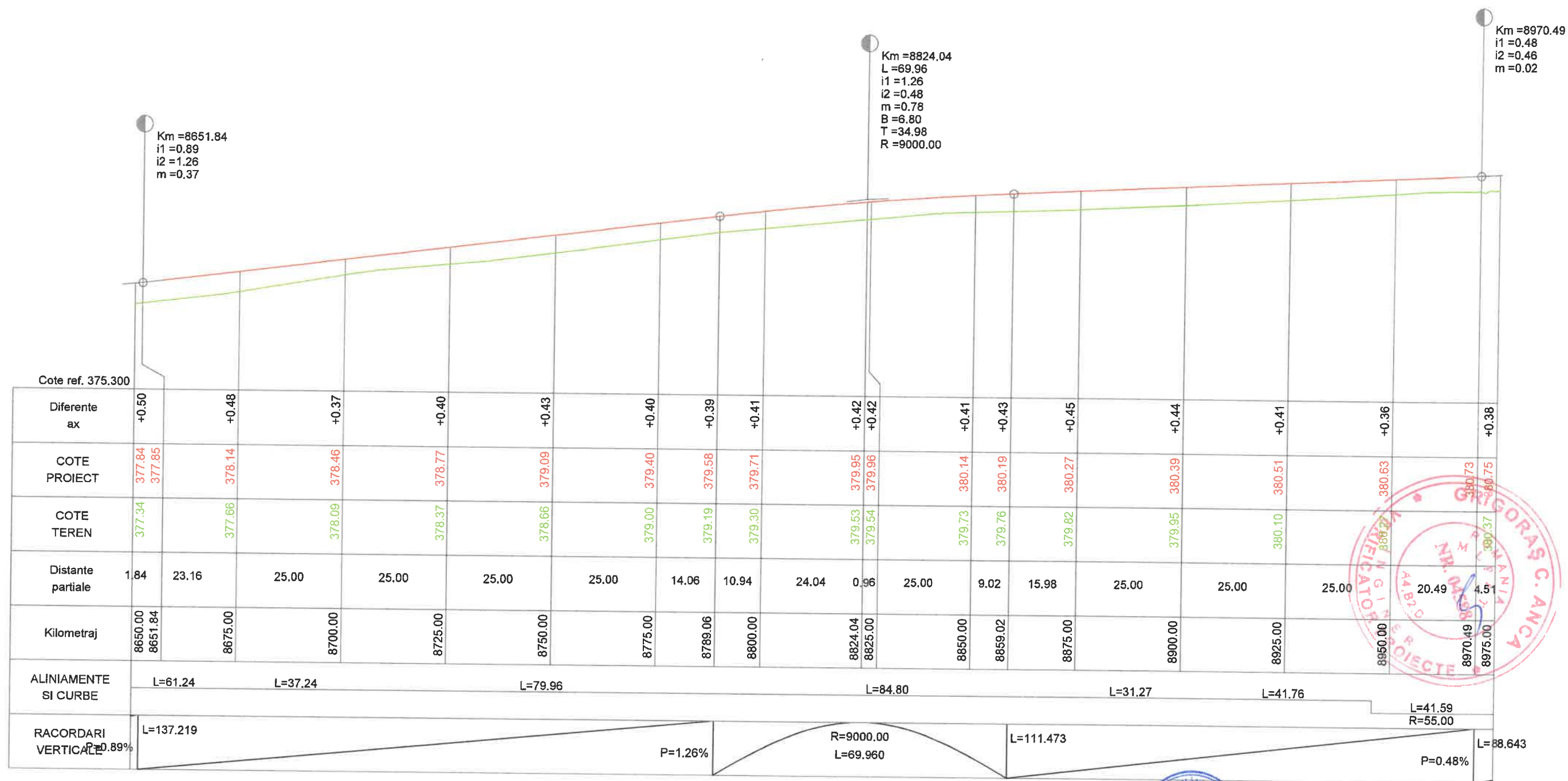
 S.C. RS PROJECT TEAM S.R.L. PROIECTARE DRUMURI SI PODURI	Verificator/Expert	Nume:	Semnatura:	Cerinta:	Referat/Expertiza nr./Data	
	S.C. RS PROJECT TEAM S.R.L. PITESTI, JUD. ARGES			Administrator: Regia Autonomă Județeană de Drumuri Argeș RA		
				Titlu Proiect: MODERNIZARE DJ 731C VEDEA (IZVORUL DE JOS)-COCU, KM 7+314-11+914, L=4.6 KM, COMUNELE VEDEA SI COCU, JUD. ARGES"		
	Specificatie	Nume	Semnatura	SCARA 1:100 1:1000	Faza: DALI	
	Sef proiect	ing. Surdu R.			Titlu Plansa:	
Proiectat		ing. Surdu R.		DATA 2024	PROFIL LONGITUDINAL DJ 731 C	
Desenat		ing. Surdu R.			Proiect nr. 10/2024 PLANSĂ NR. PL3	








<p>S.C. RS PROJECT TEAM S.R.L.</p> <p>PROIECTARE DRUMURI SI PODURI</p>	Verificator/Expert	Nume:	Semnatura:	Cerinta:	Referat/Expertiza nr./Data
	<p><b>S.C. RS PROJECT TEAM S.R.L.</b></p> <p><b>PITESTI, JUD. ARGES</b></p>			<p><b>Administrator: Regia Autonoma Judeteană de Drumuri Argeș RA</b></p> <p><b>Titlu Proiect:</b> "MODERNIZARE DJ 731C VEDEA (IZVORUL DE JOS)-COCU, KM 7+314-11+914, L=4.6 KM, COMUNELE VEDEA SI COCU, JUD. ARGES"</p>	
	Specificatie	Nume	Semnatura	SCARA 1:100 1:1000	Faza: DALI
	Sef proiect	ing. Surdu R.			
	Proiectat	ing. Surdu R.		DATA 2024	Proiect nr. 10/2024
	Desenat	ing. Surdu R.			PLANSĂ NR. PL4
					PROFIL LONGITUDINAL DJ 731 C







 PROIECTARE DRUMURI SI PODURI	Verificator/Expert	Nume:	Semnatura:	Cerinta:	Referat/Expertiza nr./Data
	S.C. RS PROJECT TEAM S.R.L. PITESTI, JUD. ARGES			Administrator: Regia Autonoma Judetana de Drumuri Arges RA	
	Specificatie	Nume	Semnatura	SCARA 1:100 1:1000	Faza: DALI
	Sef proiect	ing. Surdu R.			Titlu Plansa:
	Proiectat	ing. Surdu R.			Proiect nr. 10/2024
	Desenat	ing. Surdu R.		DATA 2024	PLANS NR. PLS

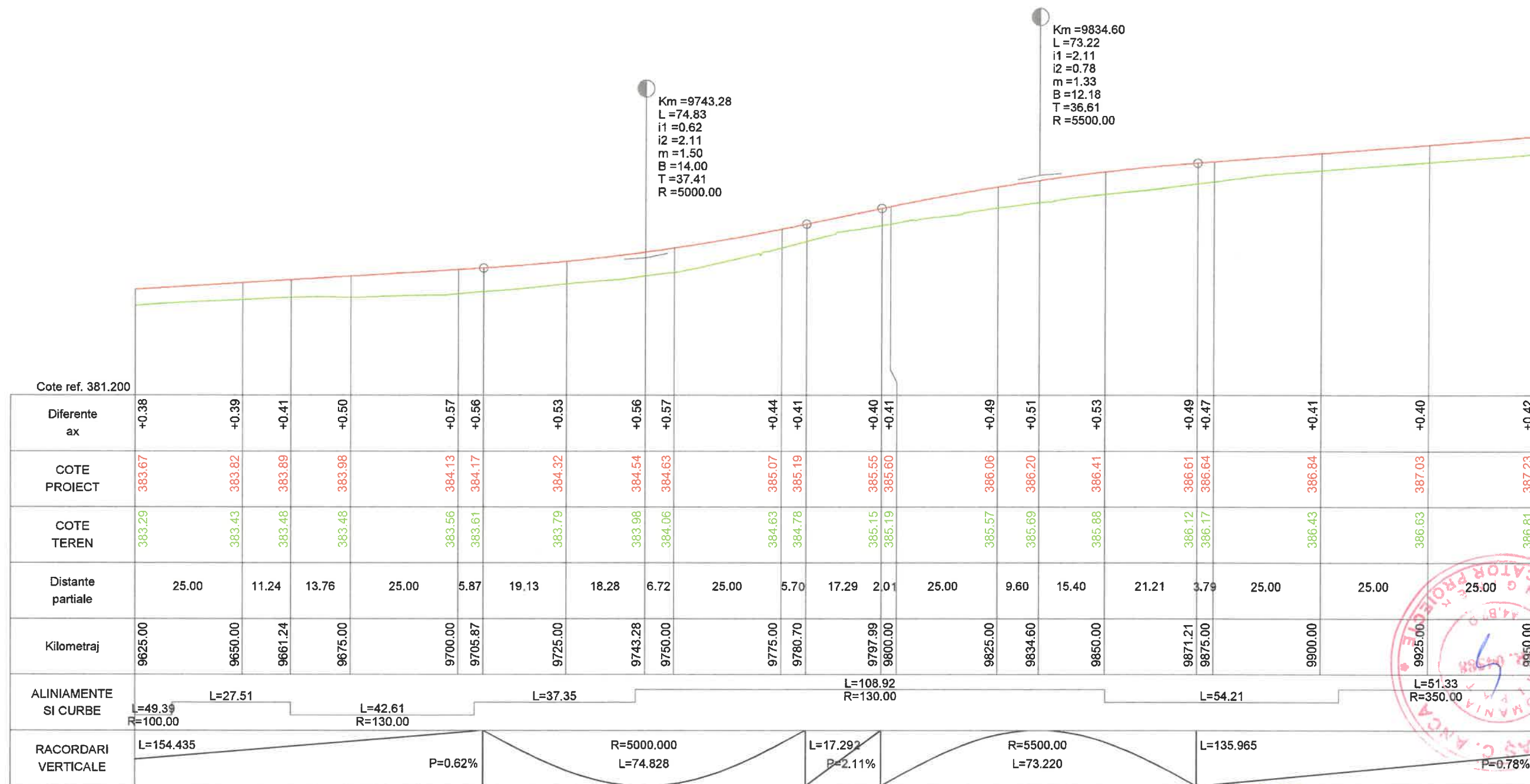



 S.C. RS PROJECT TEAM S.R.L. PROIECTARE DRUMURI SI PODURI	Verificator/Expert	Nume:	Semnatura:	Cerinta:	Referat/Expertiza nr./Data	
	S.C. RS PROJECT TEAM S.R.L. PITESTI, JUD. ARGES			Administrator: Regia Autonoma Judeteană de Drumuri Argeș RA		
	Specificatie	Nume	Semnatura	SCARA 1:100 1:1000	Faza: DALI	Proiect nr. 10/2024 PLANSĂ NR. PL6
	Sef proiect	ing. Surdu R.			Titlu Plansa:	
	Proiectat	ing. Surdu R.		DATA 2024	PROFIL LONGITUDINAL DJ 731 C	







 S.C. RS PROJECT TEAM S.R.L. PROIECTARE DRUMURI SI PODURI	Verificator/Expert	Nume:	Semnatura:	Cerinta:	Referat/Expertiza nr./Data
	S.C. RS PROJECT TEAM S.R.L. PITESTI, JUD. ARGES				
	Specificatie	Nume	Semnatura	SCARA 1:100 1:1000	Faza: DALI
	Sef proiect	ing. Surdu R.			Titlu Plansa:
	Proiectat	ing. Surdu R.		DATA 2024	PROFIL LONGITUDINAL DJ 731 C
Desenat	ing. Surdu R.				Proiect nr. 10/2024 PLANSĂ NR. PL7

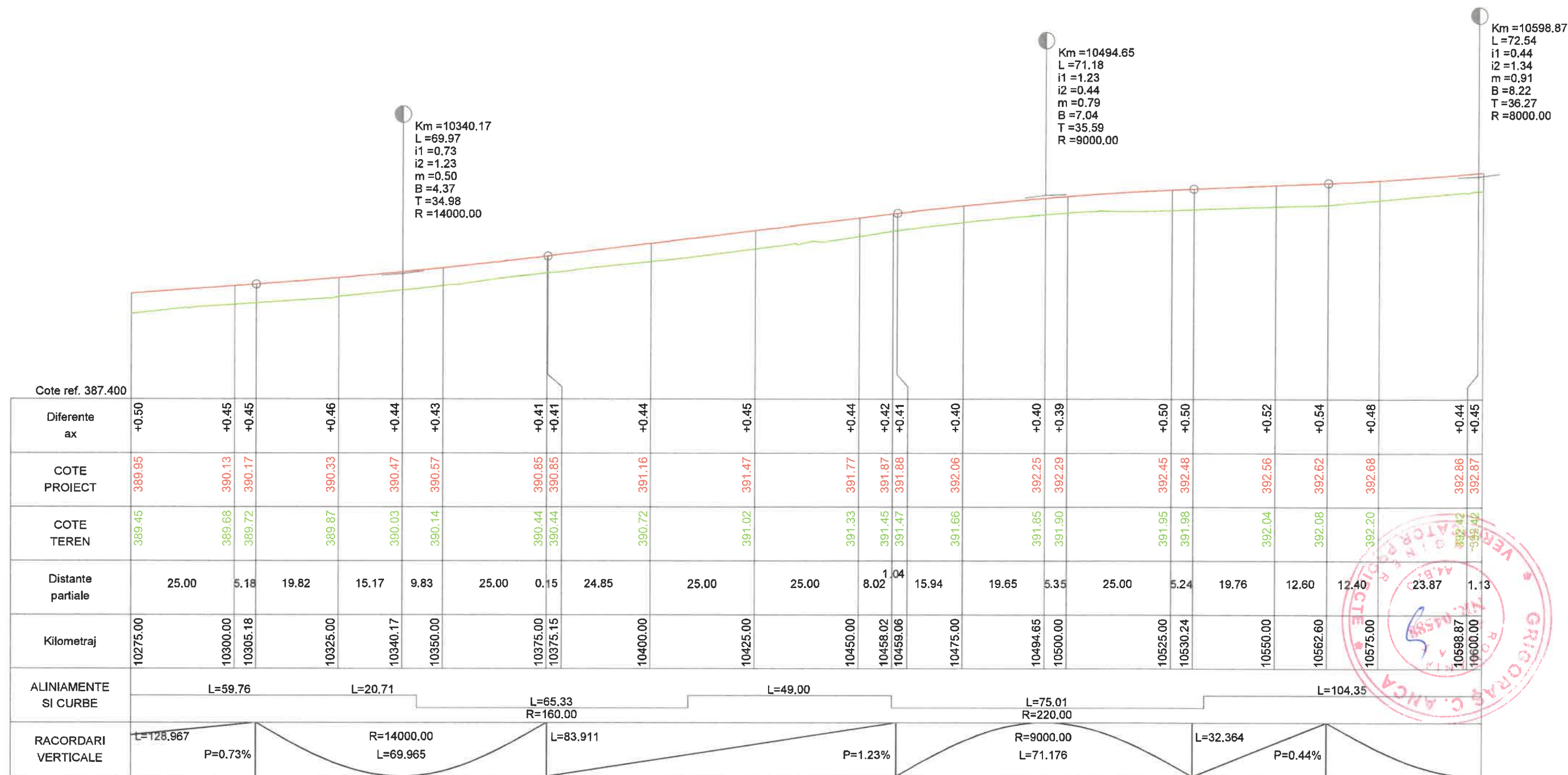



 <b>S.C. RS PROJECT TEAM S.R.L.</b> <b>PROIECTARE DRUMURI SI PODURI</b>	Verificator/Expert	Nume:	Semnatura:	Cerinta:	Referat/Expertiza nr./Data
	<b>S.C. RS PROJECT TEAM S.R.L. PITESTI, JUD. ARGES</b>			<b>Administrator: Regia Autonoma Judeteană de Drumuri Argeș RA</b>	
				<b>Titlu Proiect:</b> MODERNIZARE DJ 731C VEDEA (IZVORUL DE JOS)-COCU, KM 7+314-11+914, L=4.6 KM, COMUNELE VEDEA SI COCU, JUD. ARGES*	
	Specificatie	Nume	Semnatura	SCARA 1:100 1:1000	Faza: DALI
	Sef proiect	ing. Surdu R.			<b>Titlu Plansa:</b>
	Proiectat	ing. Surdu R.		DATA 2024	PROFIL LONGITUDINAL DJ 731 C
	Desenat	ing. Surdu R.			Project nr. 10/2024 PLANSĂ NR. PL8



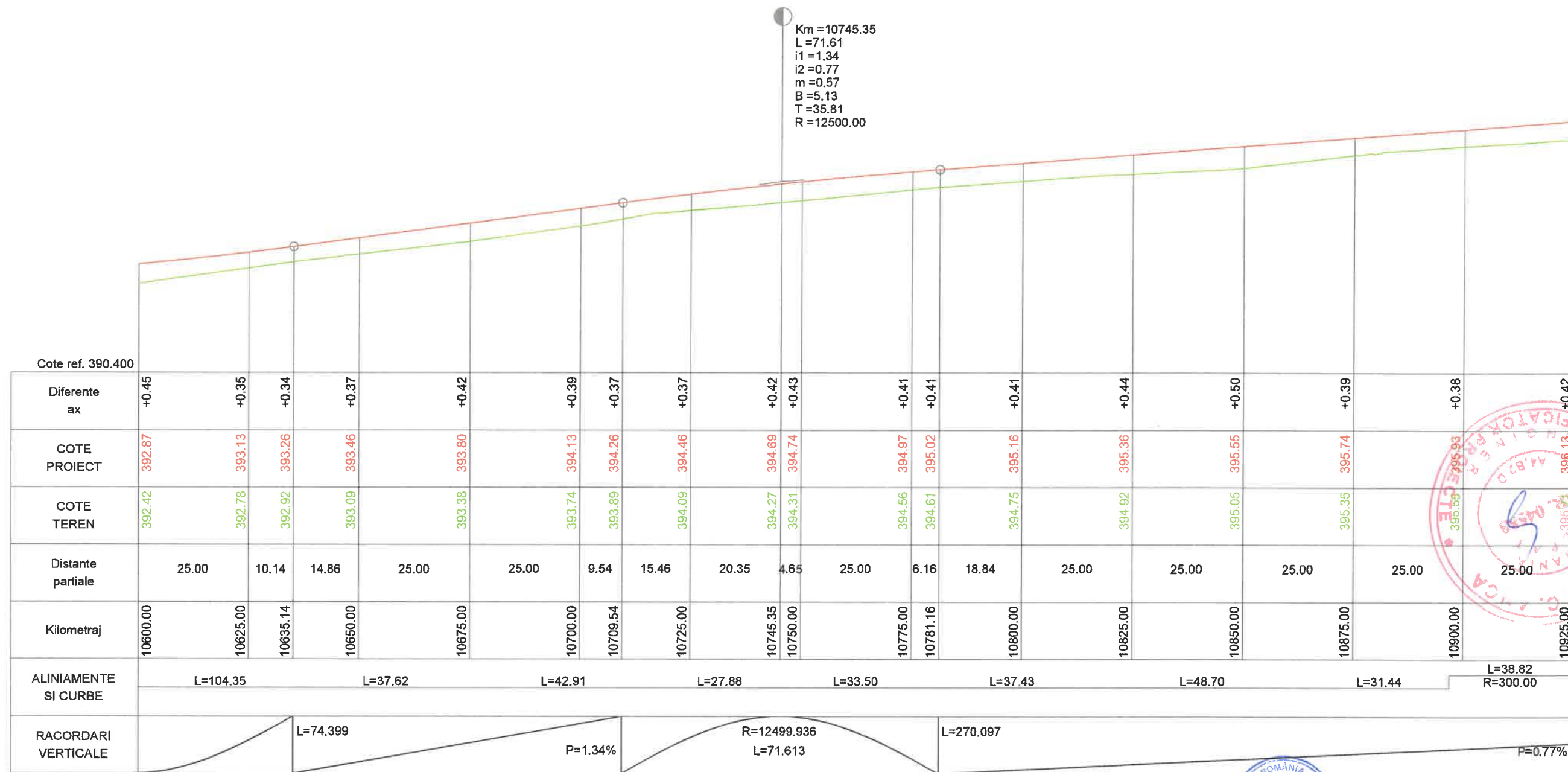



 S.C. RS PROJECT TEAM S.R.L.  PROIECTARE DRUMURI SI PODURI	Verificator/ Expert	Nume:	Semnatura:	Cerinta:	Referat/Expertiza nr./Data
	S.C. RS PROJECT TEAM S.R.L. PITESTI, JUD. ARGES			Administrator: Regia Autonoma Județeană de Drumuri Argeș RA	
	Specificatie	Nume	Semnatura	SCARA 1:100 1:1000	Faza: DALI
	Sef proiect	ing. Surdu R.			Titlu Proiect: MODERNIZARE DJ 731C VEDEA (IZVORUL DE JOS)-COCU, KM 7+314-11+914, L=4.6 KM, COMUNELE VEDEA SI COCU, JUD. ARGES*
	Proiectat	ing. Surdu R.		DATA 2024	Titlu Plansa: PROFIL LONGITUDINAL DJ 731 C
Desenat	ing. Surdu R.				Proiect nr. 10/2024 PLANSĂ NR. PL9



 PROIECTARE DRUMURI SI PODURI	Verificator/ Expert	Nume:	Semnatura:	Cerinta:	Referat/Expertiza nr./Data
	S.C. RS PROJECT TEAM S.R.L. PITESTI, JUD. ARGES			Administrator: Regia Autonoma Judeteană de Drumuri Argeș RA	
	Titlu Proiect:			MODERNIZARE DJ 731C VEDEA (IZVORUL DE JOS)-COCU, KM 7+314-11+914, L=4.6 KM, COMUNELE VEDEA SI COCU, JUD. ARGES	
	Specificatie	Nume	Semnatura	SCARA 1:100 1:1000	Faza: DALI
	Sef proiect	ing. Surdu R.			Titlu Plansa:
	Proiectat	ing. Surdu R.		DATA 2024	PROFIL LONGITUDINAL DJ 731 C
	Desenat	ing. Surdu R.			Proiect nr. 10/2024 PLANSĂ NR. PL10









**S.C. RS PROJECT TEAM S.R.L.**  
PITESTI, JUD. ARGES

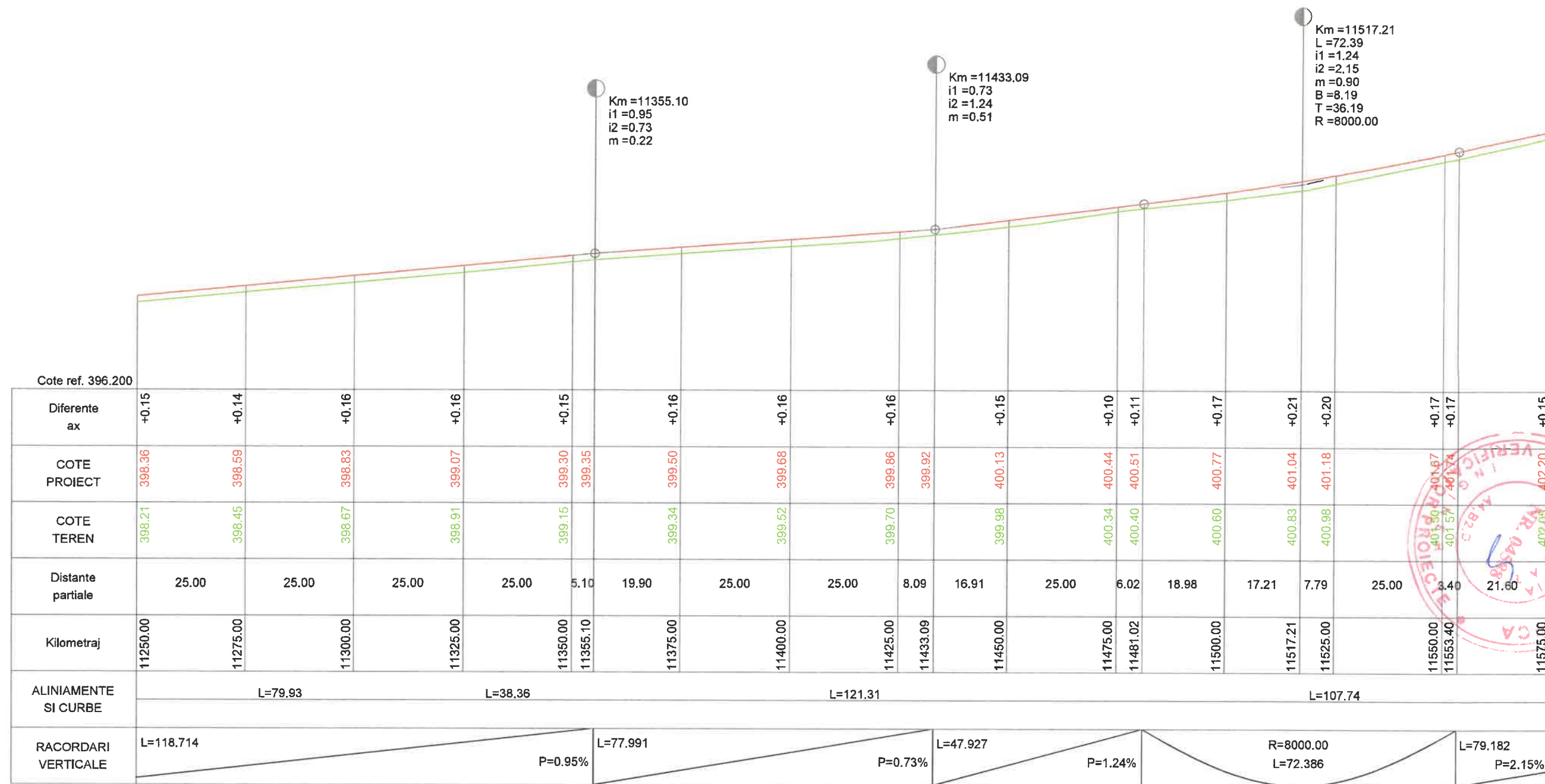
PROIECTARE DRUMURI SI PODURI


Verificator/Expert	Nume:	Semnatura:	Cerinta:	Referat/Expertiza nr./Data
S.C. RS PROJECT TEAM S.R.L. PITESTI, JUD. ARGES		Administrator: Regia Autonoma Județeană de Drumuri Argeș RA		
Titlu Proiect:		MODERNIZARE DJ 731C VEDEA (IZVORUL DE JOS)-COCU, KM 7+314-11+914, L=4.6 KM, COMUNELE VEDEA SI COCU, JUD. ARGES"		
Specificatie	Nume	Semnatura	SCARA 1:100 1:1000	Faza: DALI
Sef proiect	ing. Surdu R.			Titlu Plansa:
Proiectat	ing. Surdu R.		DATA 2024	PROFIL LONGITUDINAL DJ 731 C
Desenat	ing. Surdu R.			Project nr. 10/2024 PLANSĂ NR. PL11

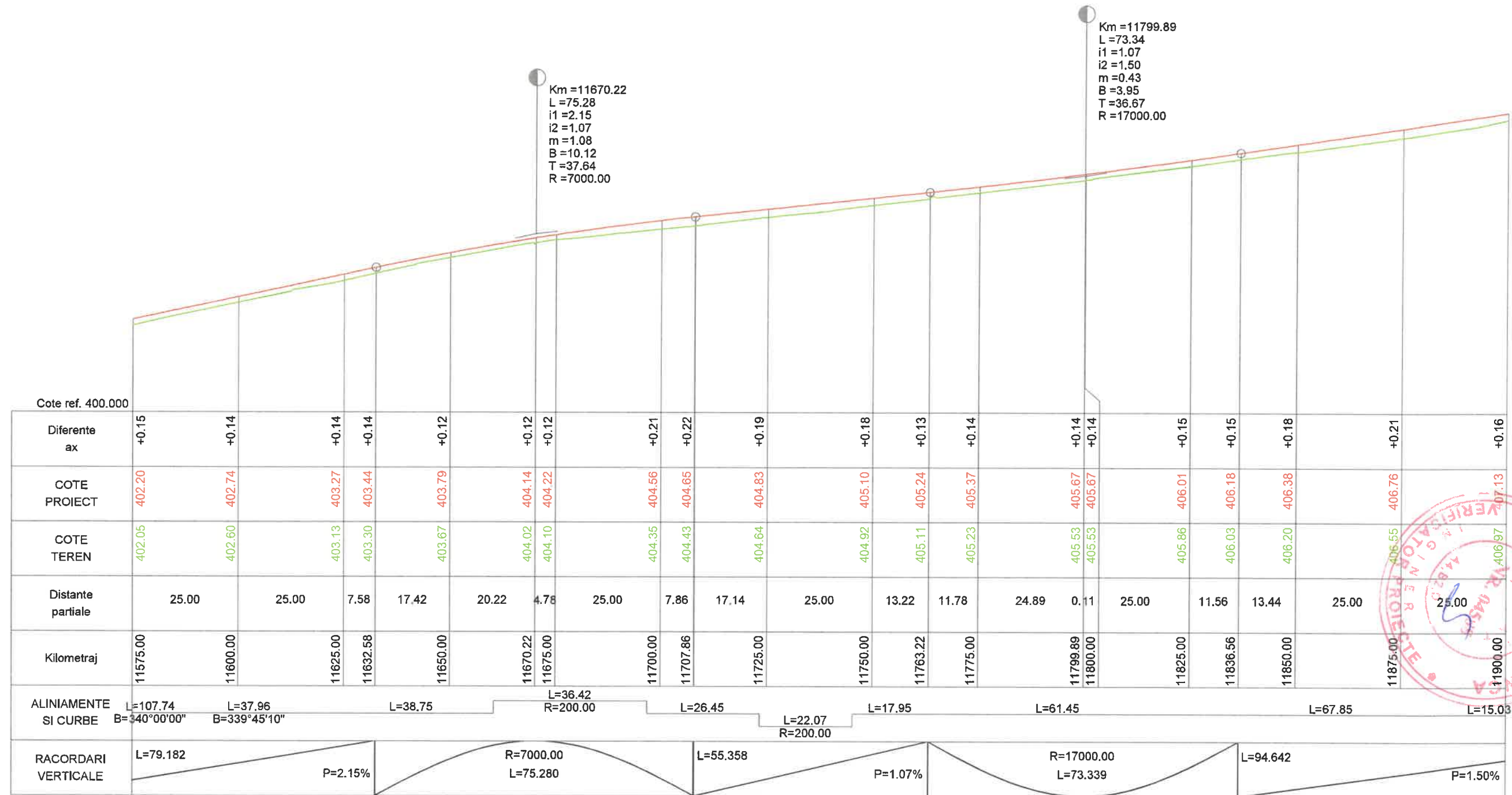



 PROIECTARE DRUMURI SI PODURI	Verificator/Expert	Nume:	Semnatura:	Cerinta:	Referat/Expertiza nr./Data
	S.C. RS PROJECT TEAM S.R.L. PITESTI, JUD. ARGES			Administrator: Regia Autonoma Județeană de Drumuri Argeș SA	
				Titlu Proiect: MODERNIZARE DJ 731C VEDEA (IZVORUL DE JOS)-COCU, KM 7+314-11+914, L=4.6 KM, COMUNELE VEDEA SI COCU, JUD. ARGES*	
	Specificatie	Nume	Semnatura	SCARA 1:100 1:1000	Faza: DALI
	Sef proiect	ing. Surdu R.			Titlu Plansa:
	Proiectat	ing. Surdu R.		DATA 2024	PROFIL LONGITUDINAL DJ 731 C
	Desenat	ing. Surdu R.			Proiect nr. 10/2024 PLANSĂ NR. PL12



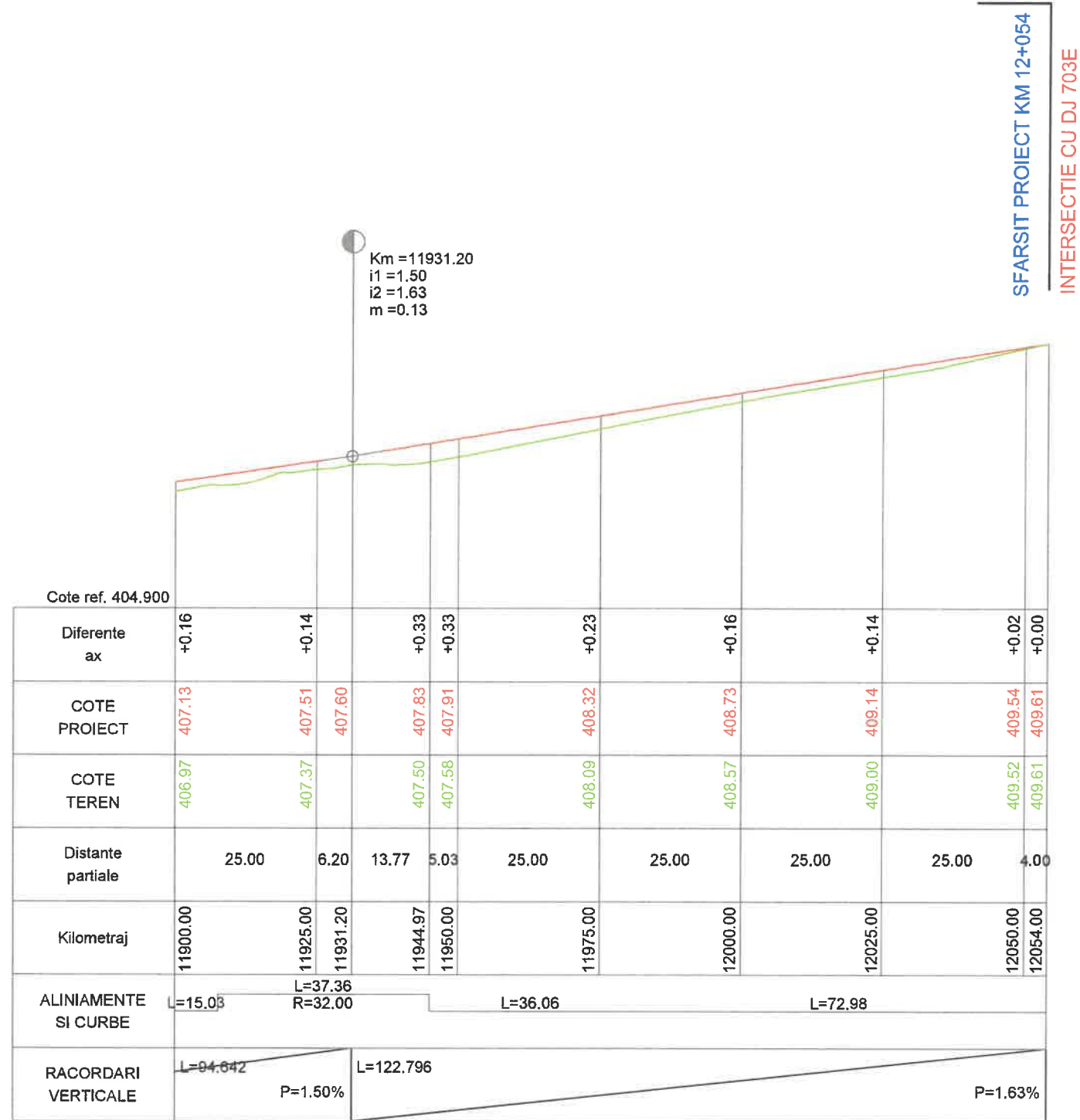




 S.C. RS PROJECT TEAM S.R.L.  PROIECTARE DRUMURI SI PODURI	Verificator/ Expert	Nume:	Semnatura:	Cerinta:	Referat/Expertiza nr./Data
	S.C. RS PROJECT TEAM S.R.L. PITESTI, JUD. ARGES			Administrator: Regia Autonoma Judeteana de Drumuri Arges RA	
				Titlu Proiect: MODERNIZARE DJ 731C VEDEA (IZVORUL DE JOS)-COCU, KM 7+314-11+914, L=4.6 KM, COMUNELE VEDEA SI COCU, JUD. ARGES	
	Specificatie	Nume	Semnatura	SCARA 1:100 1:1000	Faza: DALI
	Sef proiect	ing. Surdu R.			Titlu Plansa:
Proiectat	ing. Surdu R.		DATA 2024	PROFIL LONGITUDINAL DJ 731 C	Proiect nr. 10/2024
Desenat	ing. Surdu R.				PLANSĂ NR. PL13



 PROIECTARE DRUMURI SI PODURI	Verificator/Expert	Nume:		Semnatura:	Cerinta:	Referat/Expertiza nr./Data	
	S.C. RS PROJECT TEAM S.R.L. PITESTI, JUD. ARGES						Administrator: Regia Autonoma Județeană de Drumuri Argeș SA
	Titlu Proiect: MODERNIZARE DJ 731C VEDEA (IZVORUL DE JOS)-COCU, KM 7+314-11+914, L=4.6 KM, COMUNELE VEDEA SI COCU, JUD. ARGES						
	Specificatie	Nume	Semnatura	SCARA 1:100 1:1000	Faza: DALI		
	Sef proiect	ing. Surdu R.			Titlu Plansa:		
Proiectat	ing. Surdu R.		DATA 2024	PROFIL LONGITUDINAL DJ 731 C		Proiect nr. 10/2024 PLANSĂ NR. PL14	
Desenat	ing. Surdu R.						





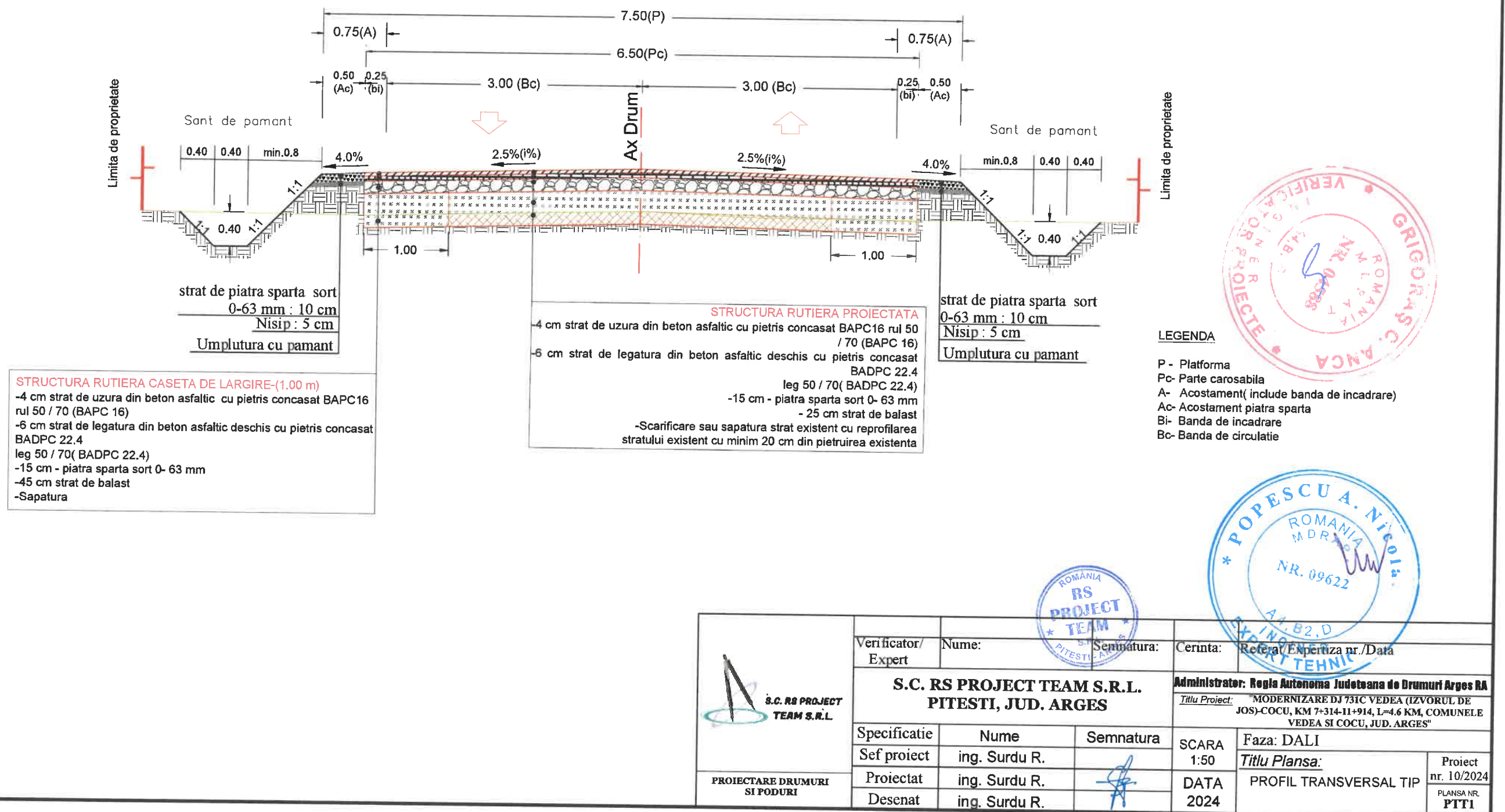
 <b>S.C. RS PROJECT TEAM S.R.L.</b>	Verificator/ Expert	Nume:	Semnatura:	Cerinta:	Referat/Expertiza nr./Data	
	<b>S.C. RS PROJECT TEAM S.R.L. PITESTI, JUD. ARGES</b>			<b>Administrator: Regia Autonoma Județeană de Drumuri Argeș RA</b> <u>Titlu Proiect:</u> MODERNIZARE DJ 731C VEDEA (IZVORUL DE JOS)-COCU, KM 7+314-11+914, L=4.6 KM, COMUNELE VEDEA SI COCU, JUD. ARGES*		
	Specificatie	Nume	Semnatura	SCARA 1:100 1:1000	Faza: DALI	
	Sef proiect	ing. Surdu R.			<u>Titlu Plansa:</u>	
Proiectat	ing. Surdu R.	DATA 2024		PROFIL LONGITUDINAL DJ 731 C		
Desenat	ing. Surdu R.				Proiect nr. 10/2024 PLANSĂ NR. PL15	

# PROFIL TRANSVERSAL TIP 1-DJ731C

Scara 1:50

Se aplica pe raza localitatii:

DJ731 C intre km 7+314 - km 11+194, L=3.880 km











PROFIL TRANSVERSAL TIP 2-DJ731C

Scara 1:50

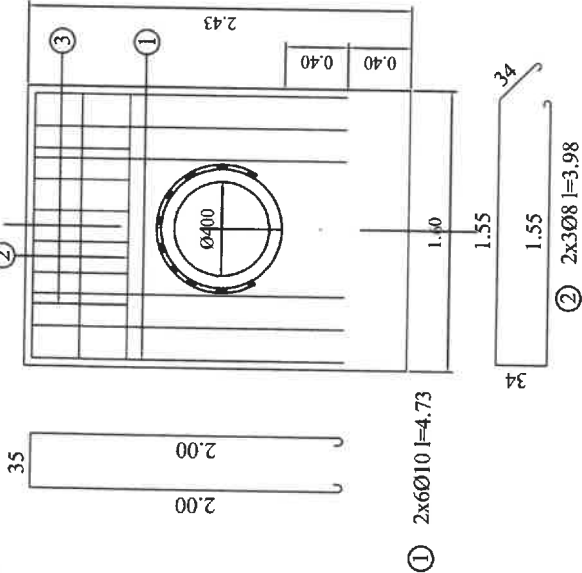
Se aplica pe raza localitatii:

DJ731 C intre km 11+194- km 12+054, L=0.860 km



 <div>S.C. RS PROJECT TEAM S.R.L.</div>						
	Verificator/ Expert	Nume:	Semnatura:	Cerinta:	Referat/Expertiza nr./Data	
	S.C. RS PROJECT TEAM S.R.L. PITESTI, JUD. ARGES			Administrator: Regia Autonoma Județeană de Drumuri Argeș RA <u>Titlu Proiect:</u> "MODERNIZARE DJ 731C VEDEA (IZVORUL DE JOS)-COCU, KM 7+314-11+914, L=4.6 KM, COMUNELE VEDEA SI COCU, JUD. ARGES"		
	Specificatie	Nume	Semnatura	SCARA 1:50	Faza: DALI	
	Sef proiect	ing. Surdu R.			<u>Titlu Plansa:</u>	Proiect nr. 10/2024
PROIECTARE DRUMURI SI PODURI	Proiectat	ing. Surdu R.		DATA 2024	PROFIL TRANSVERSAL TIP	
	Desenat	ing. Surdu R.			PLANSĂ NR. PTT2	

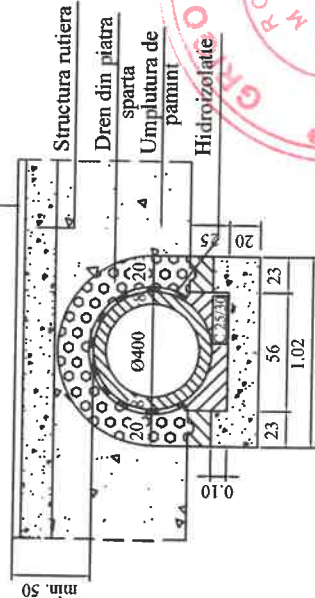
SECTIUNE A - A



① 2xØ10 l=4.73

② 2x3Ø8 l=3.98

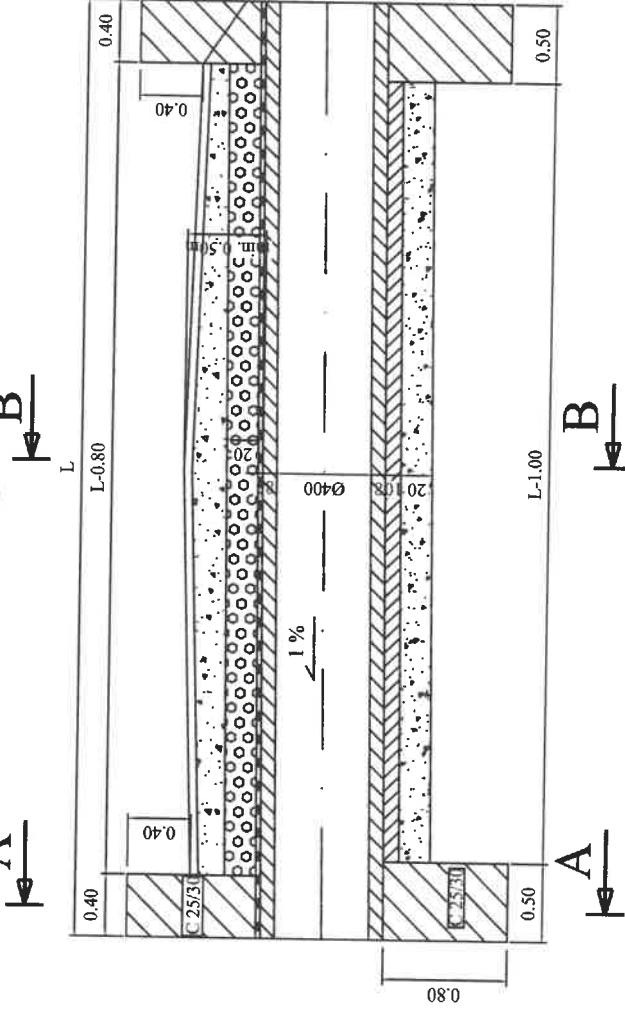
③ Etrier 2x6Ø6 l=2.12 Imbracaminte rutiera



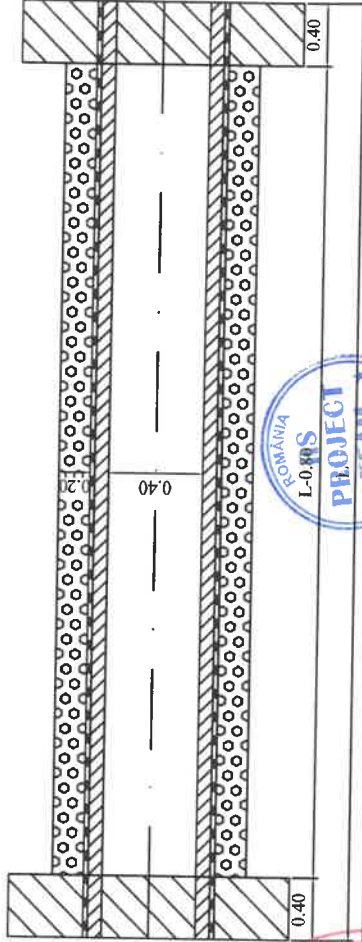
EXTRAS DE ARMATURA PENTRU UN  
PODET TUBULAR Ø400

MARCA	Ø	L	n	TOTAL LUNGIME Ø
1	10	4.73	12	56.76
2	8	3.98	6	23.88
3	6	2.12	12	25.44
TOTAL LUNGIME PE Ø				106.08
TOTAL MASA PE Ø ml				0.617
TOTAL MASA PE Ø				33.02
TOTAL GREUTATE				48.10kg

SECTIUNE LONGITUDINAL A PODET TUBULAR Ø400



VEDERE PLANA

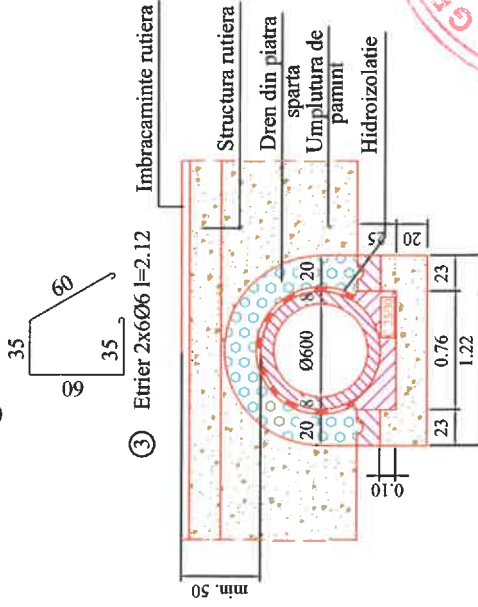


Verificator/ Expert	Nume:	Cerinta:	Referat/Expertiza nr./Data
S.C. RS PROJECT TEAM S.R.L. PITESTI, JUD. ARGES		Semnatura:	
Specificatie	Nume	SCARA	Faza: DALI
Sef proiect	ing. Surdu R.	1:50	Titlu Plansa:
Proiectat	ing. Surdu R.	DATA	2024
Desenat	ing. Surdu R.	Proiect nr. 10/2024 PLANSĂ NR. DPI	

Administrator: Regia Autonomă Județeană de Drumuri Argeș SA  
Titlu Proiect: MODERNIZARE DJ 731C VEDEA (IZVORUL DE JOS)-COCU, KM 7+314-11+914, L=4.6 KM, COMUNELE VEDEA SI COCU, JUD. ARGES\*



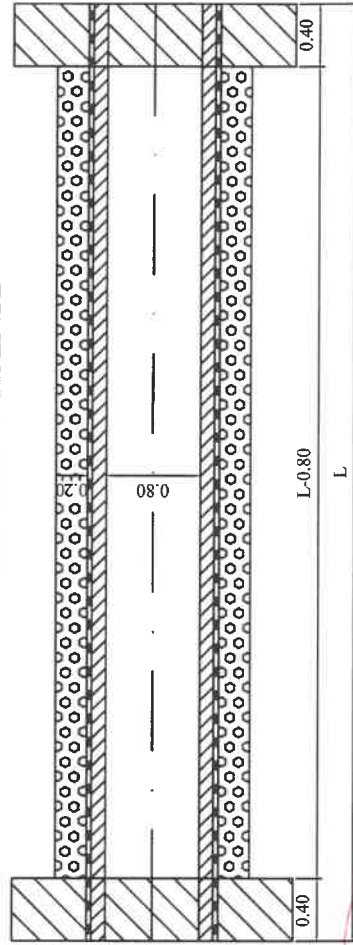
# SECTIONE LONGITUDINALE PODET TUBULAR Ø600



MARCA	Ø	L	n	TOTAL LUNGME Ø		
1	10	4.73	12	6	8	10
2	8	4.48	6			56.76
3	6	2.12	12			
TOTAL LUNGME PE Ø				25.44	26.88	56.76
TOTAL MASA PE Ø ml				0.222	0.395	0.617
TOTAL MASA PE Ø				5.65	10.62	35.02
TOTAL GREUTATE				51.29Kg		

<div><div><div>S.C. RS PROJECT TEAM S.R.L.</div><div>VERIFICATOR PROIECTARE</div></div><div><div>S.C. RS PROJECT TEAM S.R.L.</div><div>VERIFICATOR PROIECTARE</div></div></div>		Verificator/Expert	Nume:	Semnatura:	Cerinta:	Referat/Expertiza nr./Data
<div>S.C. RS PROJECT TEAM S.R.L. PITESTI, JUD. ARGES</div>						<div>Administrator: <b>Regia Autonoma Județeană de Drumuri Argeș RA</b> <b>"MODERNIZARE DJ 731C VEDEA (IZVORUL DE JOS)-COCU, KM 7+314-11+914, L=4.6 KM, COMUNELE VEDEA ȘI COCU, JUD. ARGES"</b></div> <div>Titlu Proiect:</div>
Specificatie		Nume	Semnatura		SCARA	Faza: DALI
Sef proiect		ing. Surdu R.			1:50	<b>Titlu Plansa:</b>
Proiectat		ing. Surdu R.			DATA	DETALII PODET TUBULAR DIAM. 600 mm
Desenat		ing. Surdu R.			2024	PLANSĂ NR. DF2
PROJECTARE DRUMURI SI PODURI						

## SECTIONE LONGITUDINALA RODET TUBULAR Ø800



MARCA	Ø	L	n	TOTAL LUNGHESS Ø		
1	10	5.12	12	6	8	10
2	8	4.75	6			61.44
3	6	2.12	12		28.50	
TOTAL LUNGHESS PE Ø				25.44		
TOTAL MASA PE Ø ml				25.44	38.50	61.44
TOTAL GREUTATE				0.222	0.395	0.617
				5.65	11.25	37.91
				54.81Kg		

<div> S.C. RS PROJECT TEAM S.R.L.</div>	Verificator/ Expert	Nume:	Semnatura:	Cerinta:	Referat/Expertiza nr./Data	
	S.C. RS PROJECT TEAM S.R.L. PITESTI, JUD. ARGES					
	Specificatie	Nume	Semnatura	SCARA 1:50	Faza: DALI	
	Sef proiect	ing. Surdu R.			Titlu Plansa:	Proiect nr. 10/2024
	Proiectat	ing. Surdu R.			DATA 2024	DETALII PODET TUBULAR DIAM. 800 mm PLANSĂ NR. DF3
Desenat	ing. Surdu R.					
PROTECTOR DRUMURI SI PODURI						