

CONSILIUL JUDEȚEAN ARGEȘ
DIRECȚIA ECONOMICĂ
SERVICIUL BUGET, IMPOZITE, TAXE ȘI VENITURI
Nr. 24297/ 13 .10.2023

CĂTRE,

SERVICIUL MONITORIZARE LUCRĂRI PUBLICE ȘI GUVERNANȚĂ CORPORATIVĂ

Urmare adresei dumneavoastră nr.24297/11.10.2023 cu privire la aprobarea în plenul Consiliului Județean Argeș a Documentației de Avizare a Lucrărilor de Intervenție, Devizul general și Indicatorii tehnico-economici, pentru obiectivul de investiții: “Modernizare DJ 702 F lim. jud. Dâmbovița – Slobozia, km 14+000 – 17+355, L=3.355 Km, comuna Slobozia, jud.Argeș , vă comunicăm faptul că Devizul general prezentat respectă macheta aferentă Anexei 7 din Hotărârea Guvernului nr.907/2016 privind etapele de elaborare și conținutul-cadru al documentațiilor tehnico-economice aferente obiectivelor/proiectelor de investiții finanțate din fonduri publice, cu modificările și completările ulterioare .

Precizăm că din punct de vedere tehnic nu avem competențe în a emite un punct de vedere.

DIRECTOR EXECUTIV,
Carmen MOCANU



Șef Serviciu Buget, Impozite,
Taxe și Venituri,
Larisa ZAMFIR



CONSILIUL JUDEȚEAN ARGES
DIRECȚIA JURIDICĂ ADMINISTRAȚIE PUBLICĂ LOCALĂ
Serviciul Juridic Contencios

ROMANIA
JUDEȚUL ARGES
CONSILIUL JUDEȚEAN ARGES

12. OCT. 2023


Nr. 24479

CĂTRE,
SERVICIUL MONITORIZARE LUCRĂRI PUBLICE
ȘI GUVERNANȚĂ CORPORATIVĂ

Având în vedere adresa dumneavoastră înregistrată cu nr. 24297/11.10.2023 prin care ne înaintați în format electronic Documentația de Avizare a Lucrărilor de Intervenții, Devizul general și Indicatorii tehnico – economici aferenți D.A.L.I. pentru obiectivul de investiții *”Modernizare DJ 702 F lim.jud. Dambovița – Slobozia, km 14+000 – 17+355, L = 3,355 km, comuna Slobozia, jud. Argeș”*, în vederea comunicării concluziilor referitoare la documentație, vă răspundem următoarele:

Structura Devizului general și a Indicatorilor tehnico economici aferenți D.A.L.I. respectă conținutul cadru al *Hotărârii Guvernului nr. 907/2016 privind etapele de elaborare și conținutul-cadru al documentațiilor tehnico-economice aferente obiectivelor/proiectelor de investiții finanțate din fonduri publice*, actualizată.

DIRECTOR EXECUTIV,
Alisa CIOBANU



ȘEF SERVICIU,
Veronica STROE



Consilier juridic,
Ana – Mihaela CRIȘAN



NOTIFICARE

Către: SERVICIUL MONITORIZARE LUCRĂRI PUBLICE ȘI GUVERNANȚĂ CORPORATIVĂ

Urmare adresei dumneavoastră nr. 24297/11.10.2023, prin care solicitați punctul de vedere al Direcției noastre asupra Devizului general și a indicatorilor tehnico – economici pentru obiectivul de investiții "*Modernizare DJ702 F limită jud. Dâmbovița – Slobozia, km 14 + 000 – 355, L = 3,355 km, comuna Slobozia, jud, Argeș*", în vederea promovării proiectului de hotărâre pentru aprobarea D.A.L.I.(Documentație de Avizare a Lucrărilor de Intervenții), vă comunicăm următoarele:

Documentația înaintată de dumneavoastră este întocmită în conformitate cu informațiile înscrise în Certificatul de Urbanism nr. 18/19.07.2023 emis de Primăria Comunei Slobozia.

Având în vedere prevederile Regulamentului de organizare și funcționare a aparatului propriu de specialitate al Consiliului Județean Argeș aprobat prin H.C.J. nr. 48/23.12.2020, precum și ale art. 36, alin. (12), lit. i) din Legea nr. 350/2021 privind amenajarea teritoriului și urbanismul, cu modificările și completările ulterioare, potrivit cărora "*Structura de specialitate condusă de arhitectul-șef al județului, [...] i) avizează proiectele de investiții publice din punctul de vedere al conformității cu documentațiile de amenajare a teritoriului și de urbanism legal aprobate.*", precizăm că **Direcția noastră nu are atribuții și nu este responsabilă pentru analizarea și verificarea aspectelor economice, tehnice, juridice** sau de altă natură ce nu intră sub incidența articolului mai sus menționat.

Totodată vă comunicăm că D.A.T.U. exprimă un punct de vedere pentru documentațiile înaintate o singură dată, fără ca avizul direcției să includă cantități de lucrări, valori sau costuri specifice materialelor de construcții sau punerii în operă a acestora.

Prin urmare acest punct de vedere își menține valabilitatea pe tot parcursul desfășurării proiectului.

Cu stimă,

ARHITECT ȘEF


arh. Andreea Cosmina TACHE

Întocmit: cons. sup. arh. Horațiu BĂRBIERU





ROMANIA
JUDEȚUL ARGEȘ
CONSILIUL JUDEȚEAN ARGEȘ

24297 11. OCT. 2023

JUDEȚUL ARGEȘ
CONSILIUL JUDEȚEAN ARGEȘ

Pitești, Piața Vasile Milea Nr. 1, Cod poștal: 110053
Telefon: 0248.210.056 Fax: 0248.220.137


www.cjarges.ro

Operator de date personale nr. 37708



ISO 9001

LL-C (Certification)



SERVICIUL MONITORIZARE LUCRĂRI PUBLICE ȘI GUVERNANȚĂ CORPORATIVĂ
Telefon/fax: 0248/223.193 smipgc.cjarges@gmail.com

CĂTRE,
DIRECȚIA JURIDICĂ ADMINISTRAȚIE PUBLICĂ LOCALĂ
DIRECȚIA ECONOMICĂ
DIRECȚIA AMENAJAREA TERITORIULUI ȘI URBANISM

În vederea promovării proiectului de hotărâre pentru aprobarea D.A.L.I. (Documentației de avizare a lucrărilor de intervenții), Devizului general și a indicatorilor tehnico – economici pentru obiectivul „*Modernizare DJ 702 F lim.jud.Dambovița – Slobozia, km 14+000 – 17+355, L = 3,355 km , comuna Slobozia, jud. Argeș*” și ținând cont de prevederile R.O.F al Consiliului Județean Argeș, vă transmitem anexat, spre avizare, documentația mai sus menționată în format electronic.

ȘEF SERVICIU,
Cătălin Șovar

Întocmit,
Marian Mihai

VIZAT
DIRECTOR ECONOMIC SI
COMERCIAL
Claudia Ghita



RAPORT

la proiectul de hotarare

privind aprobarea D.A.L.I. (Documentatiei de avizare a lucrarilor de interventii), Devizului general si a indicatorilor tehnico – economici pentru obiectivul Modernizare DJ 702 F lim.jud.Dambovita – Slobozia, km 14+000 – 17+355, L = 3,355 km , comuna Slobozia, jud. Arges

Situatia existenta

Drumul judetean DJ 702 F isi are originea in judetul Dambovita, iar acest sector asigura continuitatea drumului judetean spre limita cu judetul Dambovita.

Sectorul de drum DJ 702 F cuprins intre km 14+000 – 17+355 si propus pentru modernizare se afla in comuna Slobozia, judetul Arges si prezinta caracteristicile drumurilor pietruite specifice zonelor de ses.

Sectorul de drum se desfasoara preponderant in extravilan, avand un traseu putin sinuos cu succesiune de aliniamente lungi, curbele neamenajate avand raze medii.

Partea carosabila este alcatuita din pietruire cu degradari specifice acestor tipuri de imbracaminti datorita lipsei lucrarilor de intretinere si a unui sistem pentru scurgerea apelor.

Santurile de pamant existente sunt in mare parte colmatate si neprofilate, podetele transversal sunt necorespunzatoare cu sectiunea de scurgere obturata, lipsa timpane si camere de cadere, fara parapeti de protectie. Totodata se constata ca latimea insuficienta a podetelor nu poate asigura largirea platformei drumului la 8 m.

Podetele de la drumurile laterale existente au cote diferite, nu sunt aliniat in plan cu axul drumului astfel fiind necesara inlocuirea lor.

Avand in vedere ca tronsonul de drum propus spre modernizare reprezinta un drum de interes judetean care asigura conexiunea la drumul judetean DJ 503 si autostrada A1, este necesar ca acesta sa asigure o circulatie rutiera in conditii de siguranta.

Descrierea lucrarilor de baza

In stabilirea solutiei tehnice s-a tinut cont de studii de teren, studii geotehnice si expertiza tehnica.

Solutii propuse in cadrul DALI in conformitate cu expertiza tehnica :

1. scenariu 1 cu variantele 1.1 si 1.2 atunci cand linia rosie se poate aseza peste actuala cota a drumului
2. scenariu 2 cu variantele 2.1 si 2.2 atunci cand linia rosie nu se poate aseza peste actuala cota a drumului (pe zonele de racordare de la capete, supralargarile din curbe, etc.)

In profil transversal drumul va avea urmatoarele caracteristici:

- categoria de importanta C normala
- clasa tehnica IV cu doua benzi de circulatie
- lungimea totala 3355 m
- latimea platformei 8 m
- latime parte carosabila 6,5 m (din care 0,25 m x 2 benzi de incadrare)
- latime acostament 0,75 m x 2 parti

Principalii indicatori tehnico – economici aferenti investitiei:

Valoare totala a investitiei : 10.133.580,24 lei cu TVA din care
Constructii montaj : 9.308.224,45 lei cu TVA
Durata de realizare : 7 luni (2P+5E)

Avand in vedere cele prezentate mai sus, va rugam sa aprobati supunerea spre analiza si dezbatare, in plenul *Consiliului Judetean 2023*, proiectul de hotarare privind aprobarea D.A.L.I. (Documentatiei de avizare a lucrarilor de interventii), Devizului general si a indicatorilor tehnico – economici pentru obiectivul **Modernizare DJ 702 F** **lim.jud.Dambovita – Slobozia, km 14+000 – 17+355, L = 3,355 km , comuna Slobozia, jud. Arges**

Intocmit

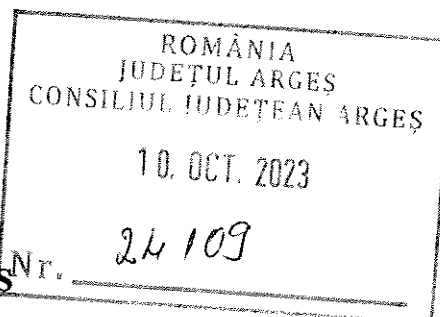
Pintilie Iuliana



REGIA AUTONOMA JUDETEANA DE DRUMURI ARGES RA

Pitesti, str.G.Cosbuc, nr.40, jud.Arges

Nr. 6167/10.10.2023



**CATRE,
CONSILIUL JUDETEAN ARGES**

Va transmitem alaturat **Documentatia de Avizare a Lucrarilor de Interventii (DALI) pentru obiectivul „Modernizare DJ 702F lim. jud. Dambovita-Slobozia, km 14+000-17+355, L= 3,355 km, comuna Slobozia, jud. Arges,, pentru a fi introdus pe ordinea de zi a sedintei ordinare a Consiliului Judetean Arges, din luna octombrie 2023, spre aprobare.**

Cu stima,

Director General,

Ing. Alina NICOLAU