



## Ministerul Dezvoltării, Lucrărilor Publice și Administrației

Cabinet Ministru  
Bd. Libertatii nr. 16,  
Latura Nord, sector 5  
București, cod poștal 050706

Tel: +40 372 114 599  
Fax: +40 372 111 337  
www.mdlpa.ro

Nr. 84013/18.07.2022

**CĂTRE:  
CONSILIUL JUDEȚEAN ARGEȘ**

**Stimate beneficiar,**

Vă informăm că a fost emis Ordinul ministrului dezvoltării, lucrărilor publice și administrației nr. 1370/2022 privind aprobarea listei obiectivelor de investiții și sumele alocate acestora pentru finanțarea Programului Național de Investiții „Anghel Saligny”, pentru categoriile de investiții prevăzute la art. 4 alin. (1) lit. a)-d) din Ordonanța de urgență a Guvernului nr. 95/2021, pentru județul Argeș, în perioada 2022-2028. Documentul poate fi consultat pe site-ul MDLPA - [www.mdlpa.ro](http://www.mdlpa.ro) - la secțiunea „Dezvoltare teritorială”-„Lucrări publice” -Programul Național de Investiții „Anghel Saligny”.

Astfel, pentru Consiliul Județean Argeș au fost aprobat la finanțare următorul obiectiv de investiții:

Nr. crt.	ID	Denumire obiectiv de investiții	Valoarea solicitată (lei)	Valoarea alocată (lei)
1.	10693	Modernizare DJ 703 I Merișani (DN 7 C - km 12+450) - Mușătești - Brăduleț - Brădet - Lac Vidraru (DN 7 C - km 64+400), km 53+580 - km 61+055, L=7,475 km	32.569.240,38	32.569.240,38

Pentru obiectivele de investiții incluse în lista ce constituie anexă la ordinul indicat mai sus, în vederea încheierii contractului de finanțare prin Programul Național de Investiții „Anghel Saligny”, beneficiarii au obligația să încarce în platforma digitală „investiții.mdlpa.ro” documentele prevăzute la art. 9 alin. (1) din Normele metodologice pentru punerea în aplicare a prevederilor Ordonanței de urgență a Guvernului nr. 95/2021 pentru aprobarea Programului național de investiții „Anghel Saligny”, pentru categoriile de investiții prevăzute la art. 4 alin. (1) lit. a)-d) din Ordonanța de urgență a Guvernului nr. 95/2021, aprobate prin OMDLPA nr. 1333/2022, respectiv:

- extrasul de carte funciară pentru terenurile și/sau construcțiile pe care se realizează obiectivele de investiții sau, în lipsa acestora, hotărârea consiliului local/hotărârea consiliului județean/hotărârea Guvernului de atestare a domeniului public/de trecere a unui bun în domeniul public al unităților administrativ-teritoriale beneficiare, după caz;
- acceptul pentru ocuparea temporară a terenului și/sau actul din care rezultă constituirea dreptului de trecere, în conformitate cu prevederile art. 5 alin. (10)-(15) din Legea serviciilor comunitare de utilități publice nr. 51/2006, republicată, cu modificările și completările ulterioare, dacă este cazul;
- certificatul de urbanism însoțit de avizele și acordurile stabilite prin acesta;
- autorizația de construire, aflată în perioada de valabilitate, pentru obiectivele de investiții prevăzute la art. 3 lit. b) din Normele metodologice;

e) hotărârea consiliului local/hotărârea consiliului județean/hotărârea asociației de dezvoltare intercomunitară pentru aprobarea studiului de fezabilitate/documentației de avizare a lucrărilor de intervenții, a indicatorilor tehnico-economici inițiali și actualizați și a devizului general al obiectivului de investiții inițial și actualizat;

f) devizul general pentru lucrările rest de executat defalcat pe categorii de lucrări și categorii de cheltuieli, dacă este cazul;

g) hotărârea consiliului local/hotărârea consiliului județean/hotărârea asociației de dezvoltare intercomunitară, pentru categoriile de cheltuieli finanțate de la bugetul local;

h) devizele pe obiect, în cazul obiectivelor de investiții prevăzute la art. 4 alin. (1) lit. c) din OUG nr. 95/2021;

i) studiu topografic pe baza căruia a fost întocmit studiul de fezabilitate/documentația de avizare a lucrărilor de intervenție, în format electronic editabil, inclusiv seturile de date spațiale vizând localizarea în teren a obiectivelor finanțate, georeferențiate și în format vectorial. Geometria localizării obiectivelor va fi reprezentată ca (multi)poligon, cu câte un element unic pentru fiecare obiectiv de investiții, în sistemul național de coordonate Stereografic 1970;

j) procesul-verbal de recepție la terminarea lucrărilor pentru dovedirea îndeplinirii condițiilor prevăzute la art. 4 alin. (6) lit. a) sau b) coroborate cu alin. (7) din OUG nr. 95/2021;

k) contractele de achiziție publică pentru serviciile de proiectare în vederea elaborării documentației tehnice pentru autorizarea lucrărilor de construcții (DTAC) și a proiectului tehnic de execuție (Pth+DDE), precum și contractele de achiziție publică de lucrări sau contractul de proiectare și execuție, inclusiv actele adiționale la acestea, dacă este cazul.

Anexele la hotărârile prevăzute la lit. e), precum și devizul general pentru restul de executat prevăzut la lit. f) se întocmesc conform modelelor prevăzute în anexele nr. 2.1 și 2.2 la Ordinul nr. 1333/2022.

Precizăm că documentele necesare încheierii contractelor de finanțare pot fi încărcate în platforma digitală „investiții.mdipa.ro” începând cu data de 18.07.2022.

În situația în care pentru un obiectiv de investiții a fost alocată parțial suma solicitată de la bugetul de stat precizăm că, în vederea încheierii contractului de finanțare, precum și pentru a confirma nevoia de finanțare, anterior transmiterii documentelor amintite mai sus, este necesară actualizarea indicatorilor tehnico-economici ai obiectivului de investiții menționat, pentru încadrarea în valoarea alocată de la bugetul de stat sau modificarea solicitării de finanțare prin redistribuirea valorii totale a obiectivului de investiții între buget de stat și buget local, cu încadrarea în valoarea alocată de la bugetul de stat.

Pentru obiectivele de investiții incluse în lista ce constituie anexă la OMDLPA nr. 1370/2022, din categoria de investiții prevăzută la art. 4 alin. (1) lit. c) din OUG nr. 95/2021 (drumuri), în cazul cărora au fost identificate suprapuneri de amplasament cu obiective de alimentare cu apă/canalizare, finanțate prin Programul Operațional Infrastructură Mare (POIM), contractele de finanțare prin PNI „Anghel Saligny” vor fi încheiate doar după transmiterea de către beneficiari a proceselor-verbale de recepție la terminarea lucrărilor pentru obiectivele finanțate prin POIM și a acceptului operatorului regional privind realizarea lucrărilor ce se vor executa prin PNI „Anghel Saligny” pe amplasamentul obiectivului finanțat prin POIM.

Pentru obiectivele de investiții incluse în lista ce constituie anexă la OMDLPA nr. 1370/2022, din categoria de investiții prevăzută la art. 4 alin. (1) lit. c) din OUG nr. 95/2021 (drumuri), care se realizează pe același drum, dar pe alte tronsoane/sectoare, cu obiective finanțate prin Programul național de dezvoltare locală (PNDL), din domeniul prevăzut la art. 5 lit. e) din Normele metodologice pentru punerea în aplicare a prevederilor OUG nr. 28/2013, aprobate prin OMDRAP nr. 1851/2013 (drumuri), contractele de finanțare prin PNI „Anghel Saligny” vor fi încheiate doar după transmiterea de către beneficiari a proceselor-verbale de recepție la terminarea lucrărilor pentru obiectivele finanțate prin PNDL.

Pentru obiectivele de investiții incluse în lista ce constituie anexă la OMDLPA nr. 1370/2022, din categoriile de investiții prevăzută la art. 4 alin. (1) lit. a) și b) din OUG nr. 95/2021


(apă/canalizare), care vizează extinderea unor sisteme de alimentare cu apă/canalizare aflate la finanțare prin PNDL, contractele de finanțare prin PNI „Anghel Saligny” pentru obiectivele care vizează extinderea sistemului vor fi încheiate doar după transmiterea de către beneficiari a proceselor-verbale de recepție la terminarea lucrărilor pentru obiectivele finanțate prin PNDL.

În conformitate cu prevederile art. 6 alin. (6) din OUG nr. 95/2021, cu modificările ulterioare, în situația în care beneficiarii nu transmit documentele necesare încheierii contractelor de finanțare în termen de 2 ani de la aprobarea listelor obiectivelor de investiții, obiectivul de investiții pentru care nu au fost transmise documentele va fi eliminat din listă.

Cu stimă,

MINISTRUL DEZVOLTĂRII, LUCRĂRIILOR PUBLICE ȘI ADMINISTRAȚIEI,  
CSEKE/ATTILA





ROMÂNIA  
JUDEȚUL ARGHEȘ  
CONSILIUL JUDEȚEAN ARGHEȘ

20. IUN. 2023

Nr. 13869

Către,

**DISTRIBUȚIE ENERGIE OLTENIA S.A.**

Urmare *Avizului de amplasament favorabil condiționat nr.11435/22.02.2023* emis de dumneavoastră, vă informăm că, pentru realizarea obiectivului de investiții „*Modernizare DJ 703 I Merisani (DN 7 C - Km 12+450) – Musatesti – Bradulet - Bradet - Lac Vidraru (DN 7 C - Km 64+400), Km 53+580 – Km 61+055, L = 7,475 Km*”, Consiliul Județean Argeș optează pentru varianta *B – Eliberarea amplasamentului prin devierea sau mutarea instalațiilor electrice aparținând Distribuție Energie Oltenia S.A.*

Atașăm următoarele documente:

- Planul de situație cu amplasamentul în zona a locului de consum, cu coordonate STEREO 70;
- Actul de proprietate pentru teren;
- Act de identitate proprietar;
- Certificatul de urbanism;
- Memoriu tehnic.

Cu stima,

**VICEPREȘEDINTE,**

**Marius Florinel NICOLAESCU**



**DISTRIBUȚIE  
OLTENIA**

ROMÂNIA  
JUDEȚUL ARGES  
CONSILIUL JUDEȚEAN ARGES

06. MAR. 2023

Nr.

5175

Catre,  
Judetul Arges  
Mun.Pitesti,  
str. Vasile Milea, nr.1  
Judet Arges

De la: Distribuție Energie Oltenia SA  
<<societate administrata in sistem dualist>>  
Centrul Operational Acces RED Arges

Prezentul aviz are anexate 001  
planuri de situatie vizate de COARED Arges

Referitor la cererea de aviz de amplasament, inregistrata cu nr.60054040141 / 13.02.2023 pentru: Obiectivul "Modernizare DJ 703I Merisani (DN 7C – Km 12+450)- Musatesti – Bradulet- Bradet – Lac Vidraru (DN 7C – Km 64+400), Km 53+850 – Km 61+055, L = 7.475", jud Arges ", situat in com Arefu, jud. Arges.

În urma analizei documentatiei depuse privind eliberarea amplasamentului, Distribuție Energie Oltenia S.A prin Centrul Operational Acces RED Arges emite:

**AVIZ DE AMPLASAMENT FAVORABIL CONDITIONAT**  
nr. 11435/ 22.02.2023

Cu urmatoarele precizari :

- În zona vizata de obiectivul propus exista retele electrice de joasa tensiune apartinand SC Distribuție Energie Oltenia SA care sunt afectate de realizarea obiectivului propus.  
instalatii de joasa tensiune: LEA 0,4 kv LES 0,4 KV de pe raza comunei Arefu  
instalatii de joasa tensiune: LEA 20 kV de pe raza comunei Arefu
- Retelele electrice de distributie a energiei electrice existente in zona, mentionate mai sus, sunt afectate de obiectivul pentru care s-a solicitat aviz de amplasament.
- Distantele minime impuse de normativele in vigoare fata de instalatiile electrice ale Distribuție Energie Oltenia S.A existente in zona sunt:  
Fata de retea de LEA 0,4kV, LES 0,4 KV, LEA 20 KV :  
-Se va respecta distanta minima de 1 m intre sapaturi,santuri pluviale si fundatia stalpilor (prizele de pamant) din LEA 0.4 (20 )kV.  
-Se va pastra distanta minima de 1 m intre sapaturi, santuri pluviale si LES 0,4 kv;  
-Se va executa numai sapatura manuala in zona LES 0.4kV;  
-La traversarea LES 0,4 kv se va executa numai sapatura manuala.  
-Stalpii de electricitate se vor lasa in afara zonei de protectie a drumului.
- Pentru realizarea obiectivului puteti opta pentru una din variantele de mai jos:  
A. Solicitare reziliere contract de furnizare pentru acel loc de consum, inclusiv dezafectarea instalatiei.  
B. Eliberarea amplasamentului prin devierea sau mutarea instalatiilor electrice apartinand Distribuție Energie Oltenia S.A..
- In cazul alegerii variantei A, veti depune la furnizorul de energie electrica o solicitare pentru rezilierea contractului de furnizare.
- In cazul in care optati pentru varianta B, iar solutia de mutare/deviere instalatii electrice este evidenta, Distribuție Energie Oltenia SA prin COARED Pitesti emite o fisa de calcul si un contract de eliberare amplasament .

7. Executia lucrarilor pentru modificare/mutarea instalatiilor se va face de catre operatorul de retea prin contractarea acestor lucrari cu un constructor atestat ANRE, numai dupa incheierea contractului de eliberare amplasament si achitarea contravalorii acestuia.
8. În conformitate cu Legea energiei nr.123/2012, art.44, alin. 7 și 9 și Ordinul Autorității Naționale de Reglementare în Domeniul Energiei nr.25/2016, cheltuielile pentru modificarea instalațiilor de distribuție a energiei electrice, pentru eliberarea unor amplasamente, sunt suportate conform reglementărilor emise de autoritatea competentă. Suportarea cheltuielilor de modificare a instalațiilor se află în sarcina celui care a generat modificarea.
9. În conformitate cu prevederile din Legea energiei nr.123/2012, art.92 punct (1) deteriorarea, modificarea fara drept a componentelor instalatiilor energetice constituie infractiune si se pedepseste cu inchisoarea de la 3 luni la 2 ani sau cu amenda. In acelasi timp, conform art 93, pct (1), alin 29, din Legea energiei 123/2012, constituie contraventie executarea de sapaturi sau lucrari de orice fel in zonele de protectie a instalatiilor fara consimtamantul prealabil al titularilor acestora. Conform prevederilor art.49 din Legea energiei nr.123/2012, este interzis persoanelor fizice sau juridice:
- a) să efectueze construcții de orice fel în zona de siguranță a rețelelor electrice de distribuție, altele decât cele prevazute în avizul de amplasament al operatorului de distribuție;
  - b) să efectueze săpături de orice fel sau să înființeze plantații în zona de siguranță a rețelelor electrice de distribuție, fără acordul operatorului de distribuție;
  - c) să depoziteze material pe culoarul de trecere și în zonele de protecție și de siguranță ale instalațiilor, fără acordul operatorului de distribuție;
  - d) să arunce obiecte de orice fel pe rețelele electrice de distribuție sau să intervină în oricare alt mod asupra acestora;
  - e) să deterioreze construcțiile, îngrădirile sau inscripțiile de identificare și avertizare aferente rețelelor electrice de distribuție;
  - f) să limiteze sau să îngreuească prin execuția de împrejmuire, prin construcții sau prin orice alt mod accesul la instalații al operatorului de distribuție.
10. Beneficiarul lucrării, respectiv executantul, sunt raspunzatori si vor suporta consecintele, financiare sau de alta natura, ale eventualelor deteriorari ale instalatiilor si/sau prejudicii aduse utilizatorilor acestora ca urmare a nerespectarii regulilor mentionate .
11. Avizul de amplasament conditional nu constituie **aviz tehnic de racordare**.
12. Avizul de amplasament conditional este valabil de la data la emiterii si pana la **19.10.2024**, data la care expira Certificatul de Urbanism nr. 42 din **19.10.2022** in baza caruia a fost emis.
13. Prolungirea termenului de valabilitate a avizului de amplasament se poate face, gratuit, la cererea adresata de titular cu cel putin 15 zile inaintea expirarii acestuia, in conditiile in care anterior a fost prelungit termenul de valabilitate a Certificatului de Urbanism in baza caruia a fost emis, iar restul conditiilor nu s-au modificat fata de momentul emiterii avizului.
14. Daca in intervalul mentionat la pct.12 solicitantul obtine autorizatia de construire pentru obiectivul respectiv, valabilitatea avizului de amplasament se extinde pe durata valabilitatii autorizatiei de construire/desfiintare, inclusiv pe durata de executie a lucrarilor inscrisa in autorizatie;
15. Prezentul aviz de amplasament este valabil numai pentru amplasamentul obiectivului conform planului vizat de Distributie Energie Oltenia SA prin COARED Pitesti, a Certificatului de urbanism nr. **42/19.10.2022** emis de Primaria Arefu si a planurilor anexate.
16. În zona **nu exista** instalatii electrice care apartin altor operatori de distributie/transport/producere a energiei electrice si **nu este** necesar sa va adresati detinatorilor acestor instalatii in vederea obtinerii avizelor de amplasament.
17. Avizul de amplasament favorabil conditionat emis de către operatorul de rețea, în situația în care care amplasamentul propus afectează instalația electrică și/sau se află în zona de siguranță a acesteia, este condiționat de realizarea lucrărilor necesare pentru devierea ori mutarea instalațiilor operatorului de rețea și/sau de realizarea lucrărilor de modificare a instalațiilor rețelei electrice pentru îndeplinirea condițiilor de coexistență impuse de norme, până la data începerii lucrărilor de execuție a obiectivului.
18. Avizul de amplasament favorabil conditionat își încetează valabilitatea in urmatoarele situatii:  
- expira termenul de valabilitate;

- se modifica datele obiectivului (caracteristici tehnice, suprafata ocupata, inaltime etc) care au stat la baza emiterii avizului;

- solicitantul nu achita costul lucrarilor prevazute in fisa de calcul/contractul de eliberare amplasament;

19. Alte precizari in functie de specificul obiectivului si amplasamentului respectiv:

Prezentul aviz conditionat devine nul in cazul in care nu se respecta prevederile din prezentul aviz de amplasament si obligatiile asumate prin contractul de angajament nr. 9770/15.02.2023

**Operator**

**DISTRIBUTIE ENERGIE OLTENIA S.A.**

**Sef COARED Arges**

**Ing.Coman Catalin Constantin**

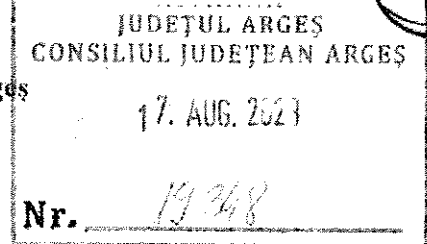




Ministerul Mediului, Apelor și Pădurilor  
Agenția Națională pentru Protecția Mediului  
AGENȚIA PENTRU PROTECȚIA MEDIULUI ARGES




Nr.: 26669 din 10.07.2023  
Către: UAT Județul Argeș - Consiliul Județean Argeș  
Referitor la: Acord de mediu



În vederea continuării procedurii de emitere a acordului de mediu pentru proiectul: „Modernizare DJ 703 I Merișani (DN 7 C - Km 12+450) – Mușătești – Brăduleț - Brădet - Lac Vidraru (DN 7 C - Km 64+400), Km 53+580 – Km 61+055, L = 7,475 Km”, propus a fi amplasat în comuna Arefu, DJ 703 I, km 53+580-km 61+055, județul Argeș, aveți obligația respectării prevederilor Legii nr.292/2018 din 3 decembrie 2018 privind evaluarea impactului anumitor proiecte publice și private asupra mediului, Anexa 5 – Procedura de evaluare a impactului asupra mediului pentru anumite proiecte publice și private, Secțiunea a 2-a (etapa de definire a domeniului evaluării și de realizare a Raportului privind impactul asupra mediului), art.13. În acest sens veți depune la APM Argeș următoarele:

- propunerea privind aspectele relevante pentru protecția mediului care trebuie dezvoltate în Raportul privind impactul asupra mediului și studiul de evaluare adecvată;
- dovada achitării tarifului aferent etapei de definire a domeniului evaluării, respectiv 1000 lei, conform Ordin 1108/5 iulie 2007 – *privind aprobarea Nomenclatorului lucrărilor și serviciilor care se prestează de către autoritățile publice pentru protecția mediului în regim de tarifare și cuantumul tarifelor aferente acestora.*

DIRECTOR EXECUTIV,  
ing. Cristiana Elena SURDU



Șef Serviciu  
Avize, Acorduri, Autorizații  
ecolog Georgeta Denisa MARIA

Întocmit,  
ing. Nelu STAN



AGENȚIA PENTRU PROTECȚIA MEDIULUI ARGES  
Adresa: Strada Egalității , nr.50A, Pitești, jud. Argeș, Cod 110 049,  
E-mail: [office@apmag.anpm.ro](mailto:office@apmag.anpm.ro); <http://apmag.anpm.ro>; Tel. 0248 213 099; Fax 0248 213 200  
Operator de date cu caracter personal, conform Regulamentului (UE) 2016/679