

JUDETUL ARGES
REGIA AUTONOMA JUDETEANA
DE DRUMURI ARGES R.A.
PITESTI, STRADA GEORGE COSBUC NR. 40
Telefon/ Fax : 0248/280958

NR. 3472 / 08.06.2023

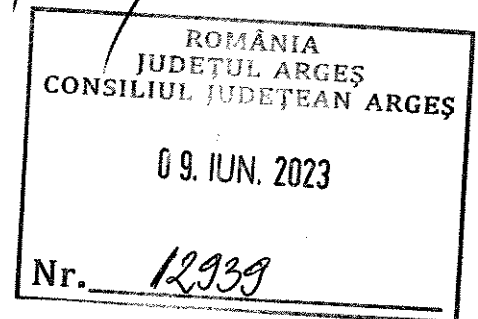
APROBAT
DIRECTOR GENERAL,
ING. NICOLAU ALINA

AVIZAT,
DIRECTOR ECONOMIC SI COMERCIAL
EC. GHITA CLAUDIA

Catre
CONSILIUL JUDETEAN ARGES

Referitor la documentatia dumneavoastra , va comunicam urmatorul

ACORD DE PRINCIPIU
FAVORABIL



Urmare adresei dumneavoastra inregistrata cu numarul 12600/07.06.2023, inaintata la Regia Autonoma Judeteana de Drumuri Arges si inregistrata cu nr.3396/07.06.2023, privind revocarea dreptului de administrare al R.A.J.D.A. asupra unor sectoare de drumuri judetene care traverseaza intravilanul oraselor si municipiilor de pe raza judetului Arges, va comunicam urmatoarele:

Adresa depusa respecta prevederile legale, motiv pentru care se elibereaza acord de principiu favorabil (pt : DJ 738 Poienari (DN 73) – Jugur – Draghici – Mihaesti (DC 11), de la km 0+000 la km 0+548 ; DJ 735 Campulung (DN 73) – Albesti – Candesti, de la km 0+000 la km 2+548; DJ 737 Campulung (DN 73) - Matau – Cocenesti – Boteni (DN 73D), de la km 0+000 la km 3+034; DJ 732 C Campulung (DN 73) – Bughea de Jos – Malu – Godeni – Capu Piscului – Lazaresti (DN73), de la km 0+019 la km 2+286 ; DJ 702 Topoloveni (DN 7) – Dobresti – Botesti – Lim.jud.Dambovita, de la km 0+015 la km 5+354; DJ 659 A Bradu (DJ 659) – Costesti (DN 65A), de la km 2+000 la km 4+780 si de la km 9+657 la km 9+769 ; DJ 703 B Morărești (DN 7) - Greabăn - Cotu - Lungulești - Săliștea - Vedea - Lim. Jud. Olt (km 34+810) - Lim. Jud. Olt (km 41+275) - Mărghia - Pădureți - Costești - Șerbănești - Siliștea - Câteasca - Leordeni (DN 7), de la km 56+045 la km 59+512).

Va informam ca pe DJ 735 exista contract de executie lucrari pentru obiectivul : "Covor bituminos pe DJ 735 km 0+000-0+850 si 1+200-11+211, L=10,87 km, localitatea Campulung, Bughea de Sus si Albesti de Muscel, jud.Arges", cu mentiunea ca in intravilanul municipiului Campulung se regasese tronsonul de drum de la km 0+000 la km 2+548.

Intocmit,
Radu Ramona



Oficiul de Cadastru și Publicitate Imobiliară ARGES
Biroul de Cadastru și Publicitate Imobiliară Câmpulung

Nr. cerere	15504
Ziua	16
Luna	05
Anul	2023

Cod verificare
100136230574



EXTRAS DE CARTE FUNCİARĂ PENTRU INFORMARE

Carte Funciară Nr. 86837 Câmpulung

A. Partea I. Descrierea Imobilului

TEREN Intravilan

Adresa: Loc. Câmpulung, Jud. Arges, DJ 732C (km 0+019 - km 2+286)

Nr. Crt	Nr. cadastral Nr. topografic	Suprafata* (mp)	Observații / Referințe
A1	86837	24.736	Teren neimpregmuit; Domeniu public

B. Partea II. Proprietari și acte

Inscrieri privitoare la dreptul de proprietate și alte drepturi reale	Referințe
22337 / 26/11/2020	
Act Normativ nr. 447, din 16/05/2002 emis de GUVERNUL ROMANIEI; Act Administrativ nr. 18793, din 18/11/2020 emis de CONSILIUL JUDETEAN ARGES; Act Normativ nr. 782, din 10/09/2014 emis de GUVERNUL ROMANIEI;	
B1 Intabulare, drept de PROPRIETATE-domeniul public, dobandit prin Lege, cota actuala 1/1 1) JUDEȚUL ARGES, CIF:4229512	A1

C. Partea III. SARCINI .

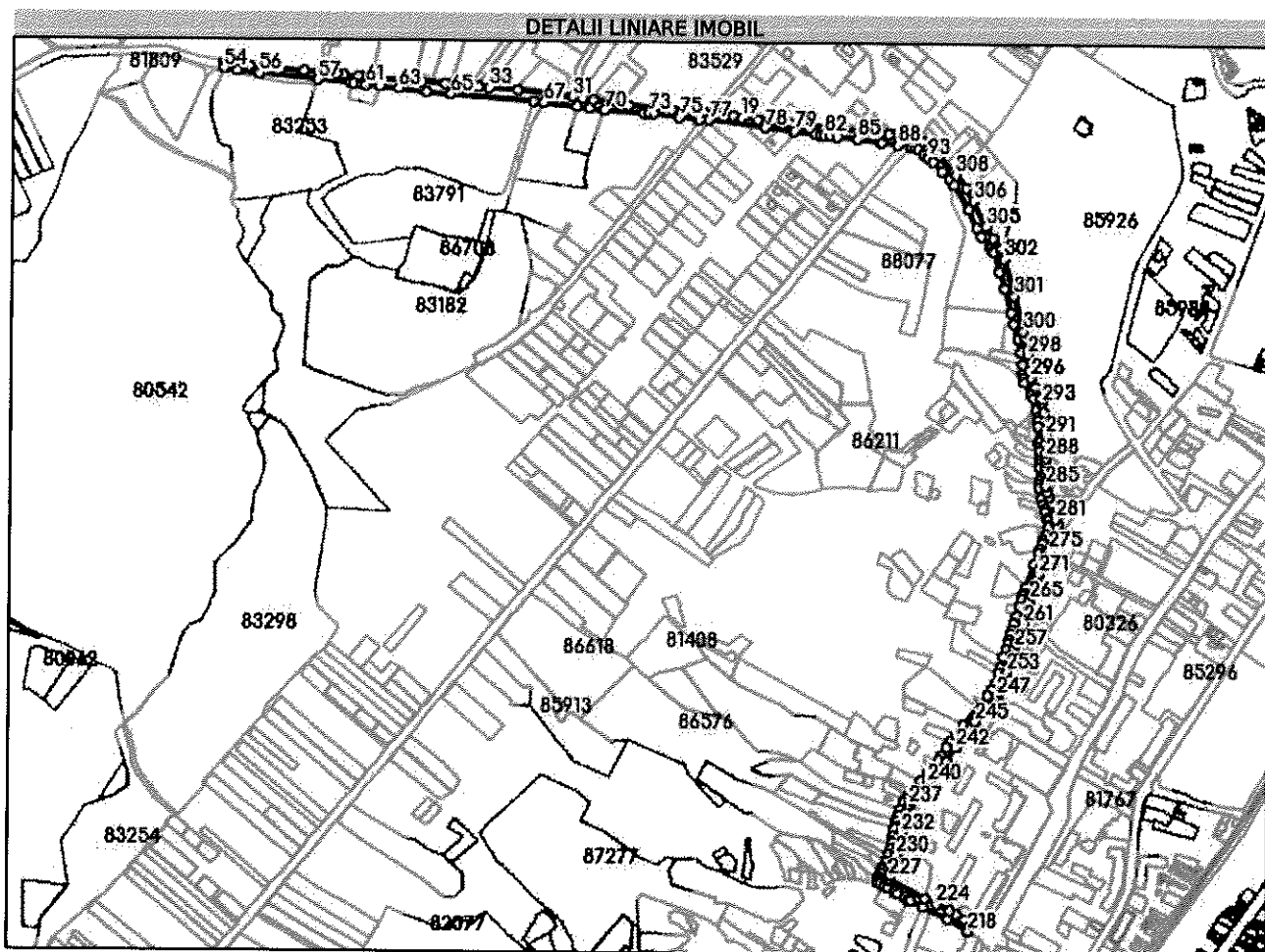
Inscrieri privind dezmembrămintele dreptului de proprietate, drepturi reale de garanție și sarcini	Referințe
NU SUNT	

Anexa Nr. 1 La Partea I

Teren

Nr cadastral	Suprafața (mp)*	Observații / Referințe
86837	24.736	Domeniu public

* Suprafața este determinată în planul de proiecție Stereo 70.



Date referitoare la teren

Nr Crt	Categorie folosință	Intra vilan	Suprafața (mp)	Tarla	Parcelă	Nr. topo	Observații / Referințe
1	drum	DA	4.776	-	-	-	Domeniu Public - Teren neîmprejmuit, acostament, intravilan
2	drum	DA	15.360	-	-	-	Domeniu Public - Teren neîmprejmuit, carosabil, intravilan
3	drum	DA	4.600	-	-	-	Domeniu Public - Teren neîmprejmuit, acostament, intravilan

Lungime Segmente

1) Valorile lungimilor segmentelor sunt obținute din proiecție în plan.

Punct început	Punct sfârșit	Lungime segment	Punct început	Punct sfârșit	Lungime segment	Punct început	Punct sfârșit	Lungime segment
1	2	29.961	2	3	32.131	3	4	23.621
4	5	19.173	5	6	5.0	6	7	13.707
7	8	12.188	8	9	11.209	9	10	29.835
10	11	15.214	11	12	29.89	12	13	9.731
13	14	19.462	14	15	7.202	15	16	15.068

Punct început	Punct sfârșit	Lungime segment	Punct început	Punct sfârșit	Lungime segment	Punct început	Punct sfârșit	Lungime segment
16	17	20.686	17	18	0.216	18	19	23.667
19	20	12.386	20	21	23.488	21	22	17.368
22	23	17.969	23	24	26.99	24	25	18.602
25	26	7.997	26	27	37.209	27	28	12.769
28	29	36.884	29	30	14.971	30	31	14.366
31	32	77.758	32	33	40.315	33	34	13.961
34	35	11.915	35	36	26.987	36	37	8.004
37	38	34.2	38	39	15.855	39	40	56.927
40	41	9.19	41	42	6.57	42	43	21.899
43	44	9.319	44	45	10.928	45	46	8.621
46	47	6.136	47	48	19.356	48	49	53.532
49	50	24.07	50	51	35.138	51	52	2.129
52	53	4.151	53	54	1.555	54	55	19.132
55	56	31.536	56	57	82.244	57	58	45.842
58	59	4.262	59	60	12.126	60	61	5.671
61	62	19.516	62	63	26.413	63	64	39.877
64	65	34.515	65	66	115.598	66	67	15.409
67	68	47.104	68	69	17.289	69	70	20.937
70	71	56.08	71	72	6.193	72	73	1.301
73	74	6.846	74	75	36.71	75	76	29.06
76	77	12.912	77	78	80.326	78	79	39.935
79	80	30.462	80	81	6.635	81	82	5.675
82	83	8.545	83	84	9.454	84	85	28.728
85	86	32.036	86	87	2.158	87	88	23.616
88	89	18.943	89	90	5.644	90	91	5.007
91	92	11.053	92	93	6.962	93	94	1.42
94	95	7.408	95	96	18.246	96	97	15.511
97	98	10.765	98	99	37.7	99	100	2.152
100	101	28.935	101	102	13.614	102	103	20.55
103	104	3.917	104	105	4.169	105	106	28.179
106	107	24.246	107	108	35.795	108	109	16.75
109	110	20.568	110	111	20.828	111	112	16.904
112	113	13.219	113	114	5.535	114	115	6.746
115	116	18.889	116	117	6.947	117	118	12.784
118	119	0.797	119	120	3.254	120	121	9.067
121	122	6.375	122	123	7.051	123	124	22.639
124	125	0.655	125	126	0.32	126	127	5.781
127	128	4.949	128	129	14.086	129	130	4.782
130	131	1.521	131	132	4.153	132	133	18.967
133	134	3.519	134	135	5.688	135	136	14.454
136	137	10.324	137	138	5.831	138	139	3.913
139	140	9.683	140	141	2.996	141	142	6.852
142	143	3.927	143	144	10.288	144	145	9.285
145	146	3.689	146	147	9.572	147	148	5.811
148	149	16.986	149	150	34.163	150	151	9.144
151	152	3.854	152	153	5.418	153	154	9.685
154	155	14.901	155	156	11.069	156	157	8.945
157	158	5.517	158	159	8.86	159	160	4.952
160	161	9.553	161	162	11.319	162	163	14.284
163	164	8.571	164	165	17.142	165	166	8.038
166	167	10.88	167	168	15.844	168	169	5.719
169	170	33.242	170	171	16.979	171	172	11.694
172	173	9.063	173	174	14.635	174	175	7.306
175	176	11.145	176	177	6.687	177	178	5.204
178	179	14.836	179	180	19.11	180	181	7.061
181	182	6.639	182	183	5.428	183	184	11.547

Punct Început	Punct sfârșit	Lungime segment	Punct Început	Punct sfârșit	Lungime segment	Punct Început	Punct sfârșit	Lungime segment
184	185	9.151	185	186	8.059	186	187	7.502
187	188	3.595	188	189	11.195	189	190	6.04
190	191	4.337	191	192	7.38	192	193	7.613
193	194	10.635	194	195	0.059	195	196	9.111
196	197	3.672	197	198	4.149	198	199	0.5
199	200	6.986	200	201	2.276	201	202	2.679
202	203	3.496	203	204	3.91	204	205	6.56
205	206	5.088	206	207	0.56	207	208	11.55
208	209	0.076	209	210	0.507	210	211	5.491
211	212	11.515	212	213	5.604	213	214	3.267
214	215	19.449	215	216	39.282	216	217	31.66
217	218	1.532	218	219	12.681	219	220	0.893
220	221	11.436	221	222	13.88	222	223	9.898
223	224	21.433	224	225	17.802	225	226	56.321
226	227	2.43	227	228	3.9	228	229	18.377
229	230	11.821	230	231	13.308	231	232	19.049
232	233	10.712	233	234	6.621	234	235	5.679
235	236	5.289	236	237	11.627	237	238	8.871
238	239	15.647	239	240	16.323	240	241	39.746
241	242	23.626	242	243	14.075	243	244	19.239
244	245	13.024	245	246	25.844	246	247	20.629
247	248	8.712	248	249	4.99	249	250	3.749
250	251	4.541	251	252	7.826	252	253	7.683
253	254	12.705	254	255	9.915	255	256	5.333
256	257	7.733	257	258	6.657	258	259	13.909
259	260	1.274	260	261	14.368	261	262	12.282
262	263	6.925	263	264	11.343	264	265	3.9
265	266	7.256	266	267	3.299	267	268	8.749
268	269	4.876	269	270	9.142	270	271	4.667
271	272	10.22	272	273	8.939	273	274	11.596
274	275	5.688	275	276	16.353	276	277	5.522
277	278	4.773	278	279	6.726	279	280	6.625
280	281	8.19	281	282	23.462	282	283	8.432
283	284	6.94	284	285	10.094	285	286	23.16
286	287	8.31	287	288	7.709	288	289	5.911
289	290	13.064	290	291	13.418	291	292	31.492
292	293	13.866	293	294	5.081	294	295	18.613
295	296	14.759	296	297	9.551	297	298	23.184
298	299	24.449	299	300	8.429	300	301	51.645
301	302	53.766	302	303	15.159	303	304	18.541
304	305	19.87	305	306	39.497	306	307	20.925
307	308	24.21	308	1	4.717			

** Lungimile segmentelor sunt determinate în planul de proiecție Stereo 70 și sunt rotunjite la 1 milimetru.

*** Distanța dintre puncte este formată din segmente cumulate ce sunt mai mici decât valoarea 1 milimetru.

Certific că prezentul extras corespunde cu pozițiile în vigoare din cartea funciară originală, păstrată de acest birou.

Prezentul extras de carte funciară este valabil la autentificarea de către notarul public a actelor juridice prin care se sting drepturile reale precum și pentru dezbaterea succesiunilor, iar informațiile prezentate sunt susceptibile de orice modificare, în condițiile legii.

S-a achitat tariful de 0 RON, -, pentru serviciul de publicitate imobiliară cu codul nr. 272.

Data soluționării,
16-05-2023

Data eliberării,
/ /

Asistent Registrator,
MILICICA PAHONTU

Milicica (parafa și semnătură)
Pahontu
Date: 2023.05.16
11:45:57 +03'00'

Referent,

(parafa și semnătură)

**EXTRAS DE CARTE FUNCİARĂ
 PENTRU INFORMARE**

Carte Funciară Nr. 85658 Câmpulung



A. Partea I. Descrierea imobilului

TEREN Intravilan

Adresa: Loc. Câmpulung, Jud. Arges, DJ-735 Campulung (DN73) - Albesti - Candesti, Km 0+000 - Km 1+179

Nr. Crt	Nr. cadastral topografic	Nr.	Suprafața* (mp)	Observații / Referințe
A1	85658		15.902	

B. Partea II. Proprietari și acte

Înscrieri privitoare la dreptul de proprietate și alte drepturi reale		Referințe
4912 / 04/04/2018		
Act Normativ nr. HG nr. 782, din 10/09/2014 emis de Guvernul Romaniei; Act Administrativ nr. Certificat de conformitate nr. 1175, din 29/01/2018 emis de Consiliul Judetean Arges; Act Normativ nr. HG nr. 447, din 16/05/2002 emis de Guvernul Romaniei;		
B1	Intabulare, drept de PROPRIETATE-DOMENIUL PUBLIC, dobandit prin Lege, cota actuala 1/1 1) JUDEȚUL ARGES, CIF:4229512	A1
13567 / 04/08/2020		
Act Administrativ nr. 12178, din 30/07/2020 emis de CONSILIUL JUDETEAN ARGES;		
B2	Se noteaza actualizarea informatiilor tehnice cadastrale, conform noii documentatii cadastrale avizata sub nr. 135670/04.08.2020, de catre OCPI ARGES	A1

C. Partea III. SARCINI .

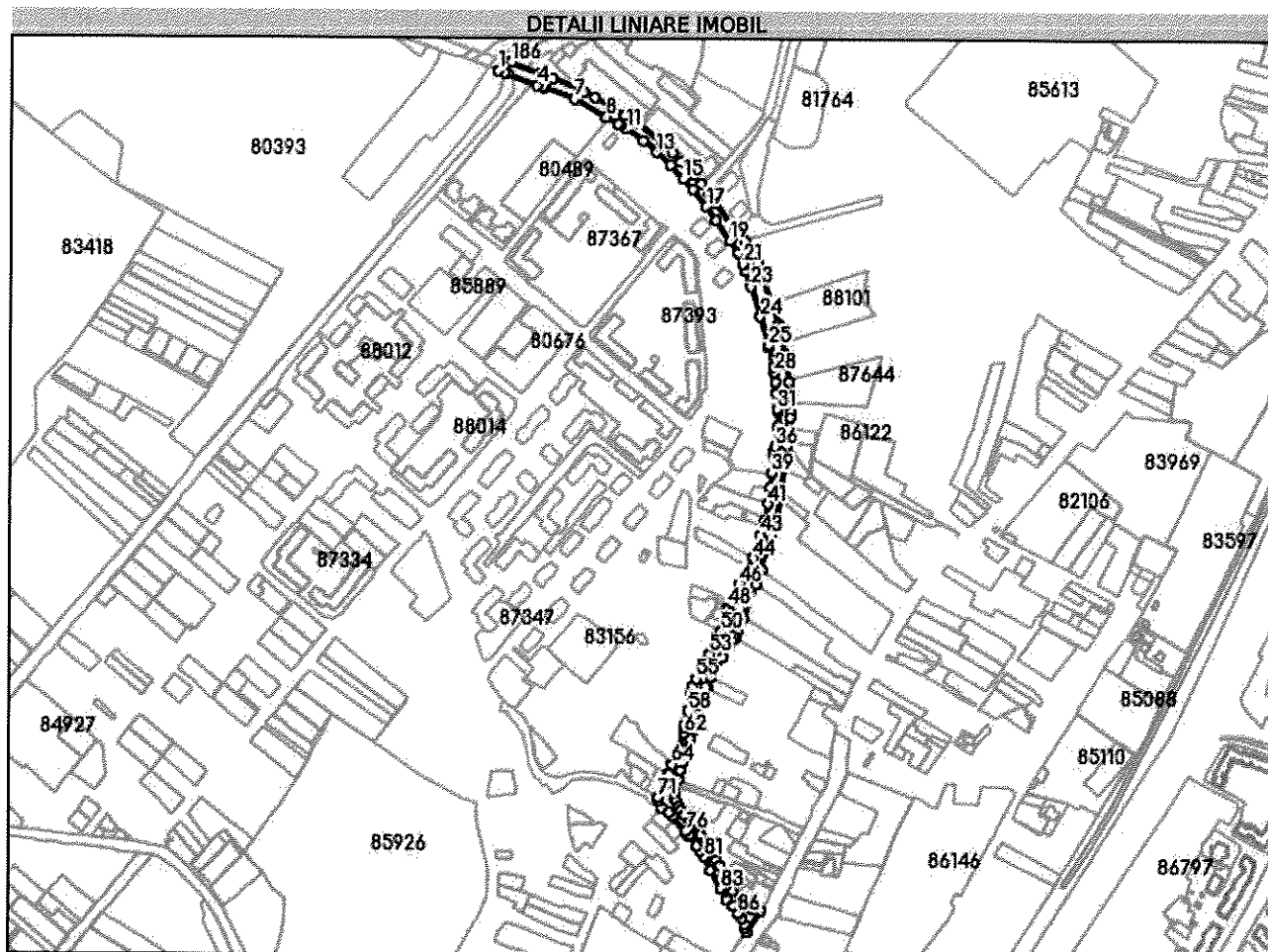
Inscrieri privind dezmembrămintele dreptului de proprietate, drepturi reale de garanție și sarcini	Referințe
NU SUNT	

Anexa Nr. 1 La Partea I

Teren

Nr cadastral	Suprafața (mp)*	Observații / Referințe
85658	15.902	

* Suprafața este determinată în planul de proiecție Stereo 70.



Date referitoare la teren

Nr Crt	Categorie folosință	Intra vilan	Suprafața (mp)	Tarla	Parcelă	Nr. topo	Observații / Referințe
1	drum	DA	9.128	-	-	-	carosabil
2	drum	DA	317	-	-	-	zona siguranta
3	drum	DA	330	-	-	-	zona siguranta
4	drum	DA	143	-	-	-	zona siguranta
5	drum	DA	90	-	-	-	zona siguranta
6	drum	DA	2.061	-	-	-	zona siguranta
7	drum	DA	2.711	-	-	-	zona siguranta
8	drum	DA	239	-	-	-	zona siguranta
9	drum	DA	200	-	-	-	zona siguranta
10	drum	DA	383	-	-	-	zona siguranta
11	drum	DA	272	-	-	-	zona siguranta
12	drum	DA	28	-	-	-	zona siguranta

Lungime Segmente

1) Valorile lungimilor segmentelor sunt obținute din proiecție în plan.

Punct început	Punct sfârșit	Lungime segment	Punct început	Punct sfârșit	Lungime segment	Punct început	Punct sfârșit	Lungime segment
1	2	6.995	2	3	3.587	3	4	36.893
4	5	6.656	5	6	2.129	6	7	36.92
7	8	41.944	8	9	15.565	9	10	2.26
10	11	9.185	11	12	23.025	12	13	20.097
13	14	21.095	14	15	21.698	15	16	16.364
16	17	24.66	17	18	19.228	18	19	27.555
19	20	17.28	20	21	13.875	21	22	7.435
22	23	19.795	23	24	36.147	24	25	34.395
25	26	1.788	26	27	23.504	27	28	5.865
28	29	11.349	29	30	12.459	30	31	18.723
31	32	0.39	32	33	2.522	33	34	15.46
34	35	2.421	35	36	21.453	36	37	5.22
37	38	6.841	38	39	18.573	39	40	16.584
40	41	18.873	41	42	19.905	42	43	16.651
43	44	27.308	44	45	11.722	45	46	21.894
46	47	22.956	47	48	6.75	48	49	1.254
49	50	28.007	50	51	19.653	51	52	8.438
52	53	0.956	53	54	19.166	54	55	12.866
55	56	8.87	56	57	7.587	57	58	21.312
58	59	15.709	59	60	4.151	60	61	0.548
61	62	6.038	62	63	26.262	63	64	11.867
64	65	10.902	65	66	0.571	66	67	2.109
67	68	1.095	68	69	7.09	69	70	1.006
70	71	18.404	71	72	3.384	72	73	9.455
73	74	9.302	74	75	5.59	75	76	23.464
76	77	6.426	77	78	2.001	78	79	14.93
79	80	6.669	80	81	7.896	81	82	17.537
82	83	23.409	83	84	13.654	84	85	10.515
85	86	10.378	86	87	6.822	87	88	8.287
88	89	4.209	89	90	4.535	90	91	28.702
91	92	4.122	92	93	5.435	93	94	10.677
94	95	19.557	95	96	5.855	96	97	6.361
97	98	5.578	98	99	5.324	99	100	9.753
100	101	7.682	101	102	10.561	102	103	1.928
103	104	4.844	104	105	5.628	105	106	0.798
106	107	11.886	107	108	19.73	108	109	8.945
109	110	7.148	110	111	4.312	111	112	7.403
112	113	2.124	113	114	2.185	114	115	4.132
115	116	2.151	116	117	14.554	117	118	10.775
118	119	8.433	119	120	16.531	120	121	1.813
121	122	11.729	122	123	0.772	123	124	9.35
124	125	6.211	125	126	12.983	126	127	11.29
127	128	22.579	128	129	1.138	129	130	12.047
130	131	1.528	131	132	9.408	132	133	15.441
133	134	15.331	134	135	6.459	135	136	4.127
136	137	2.083	137	138	7.768	138	139	15.194
139	140	41.824	140	141	18.761	141	142	2.515
142	143	25.496	143	144	11.746	144	145	12.892
145	146	7.412	146	147	32.756	147	148	2.677
148	149	25.774	149	150	2.3	150	151	5.189
151	152	18.011	152	153	4.644	153	154	7.713
154	155	7.371	155	156	11.772	156	157	6.731

Punct început	Punct sfârșit	Lungime segment	Punct început	Punct sfârșit	Lungime segment	Punct început	Punct sfârșit	Lungime segment
157	158	9.78	158	159	23.916	159	160	32.872
160	161	31.561	161	162	3.108	162	163	25.035
163	164	32.528	164	165	15.766	165	166	14.659
166	167	14.757	167	168	11.346	168	169	8.655
169	170	34.209	170	171	14.041	171	172	14.067
172	173	12.755	173	174	21.571	174	175	14.406
175	176	14.96	176	177	35.637	177	178	3.038
178	179	14.673	179	180	19.034	180	181	20.796
181	182	14.248	182	183	38.86	183	184	16.357
184	185	0.53	185	186	35.378	186	187	2.833
187	1	15.1						

** Lungimile segmentelor sunt determinate în planul de proiecție Stereo 70 și sunt rotunjite la 1 milimetru.

*** Distanța dintre puncte este formată din segmente cumulate ce sunt mai mici decât valoarea 1 milimetru.

Certific că prezentul extras corespunde cu pozițiile în vigoare din cartea funciară originală, păstrată de acest birou.

Prezentul extras de carte funciară este valabil la autentificarea de către notarul public a actelor juridice prin care se sting drepturile reale precum și pentru dezbateră succesiunilor, iar informațiile prezentate sunt susceptibile de orice modificare, în condițiile legii.

S-a achitat tariful de 0 RON, -, pentru serviciul de publicitate imobiliară cu codul nr. 272.

Data soluționării,

16-05-2023

Data eliberării,

___/___/___

Asistent Registrator,

MILICICA PAHONTU

(parafa și semnătura)

Referent,

(parafa și semnătura)

Milicica
Pahontu

Digitally signed by
Milicica Pahontu
Date: 2023.05.16
11:53:41 +03'00'



**EXTRAS DE CARTE FUNCİARĂ
 PENTRU INFORMARE**

Carte Funciară Nr. 85674 Câmpulung

A. Partea I. Descrierea Imobilului

TEREN Intravilan

Adresa: Loc. Câmpulung, jud. Arges, DJ-735 Campulung (DN73) - Albesti - Candesti, Km 1+222 - Km 2+548

Nr. Crt	Nr. cadastral topografic	Nr.	Suprafața* (mp)	Observații / Referințe
A1	85674		18.571	Nota ^a Imobil traversat de limita unitatilor administrativ teritoriale Campulung si Bughea de Sus conform prevederilor art.285, alin.3 din regulament"

B. Partea II. Proprietari și acte

Înscrieri privitoare la dreptul de proprietate și alte drepturi reale		Referințe
5767 / 23/04/2018		
Act Normativ nr. HG nr. 782, din 10/09/2014 emis de Guvernul Romaniei; Act Administrativ nr. Certificat de conformitate nr. 1175, din 29/01/2018 emis de Consiliul Judetean Arges; Act Normativ nr. Hg nr. 447, din 16/05/2002 emis de Guvernul Romaniei;		
B1	Intabulare, drept de PROPRIETATE-domeniul public, dobandit prin Lege, cota actuala 1/1 1) JUDEȚUL ARGES, CIF:4229512	A1
13572 / 04/08/2020		
Act Administrativ nr. 12179, din 30/07/2020 emis de CONSILIUL JUDETEAN ARGES;		
B2	Se noteaza actualizarea informatiilor tehnice cadastrale, conform noii documentatii cadastrale avizata sub nr. 13572/04.08.2020, de catre OCPI ARGES	A1

C. Partea III. SARCINI .

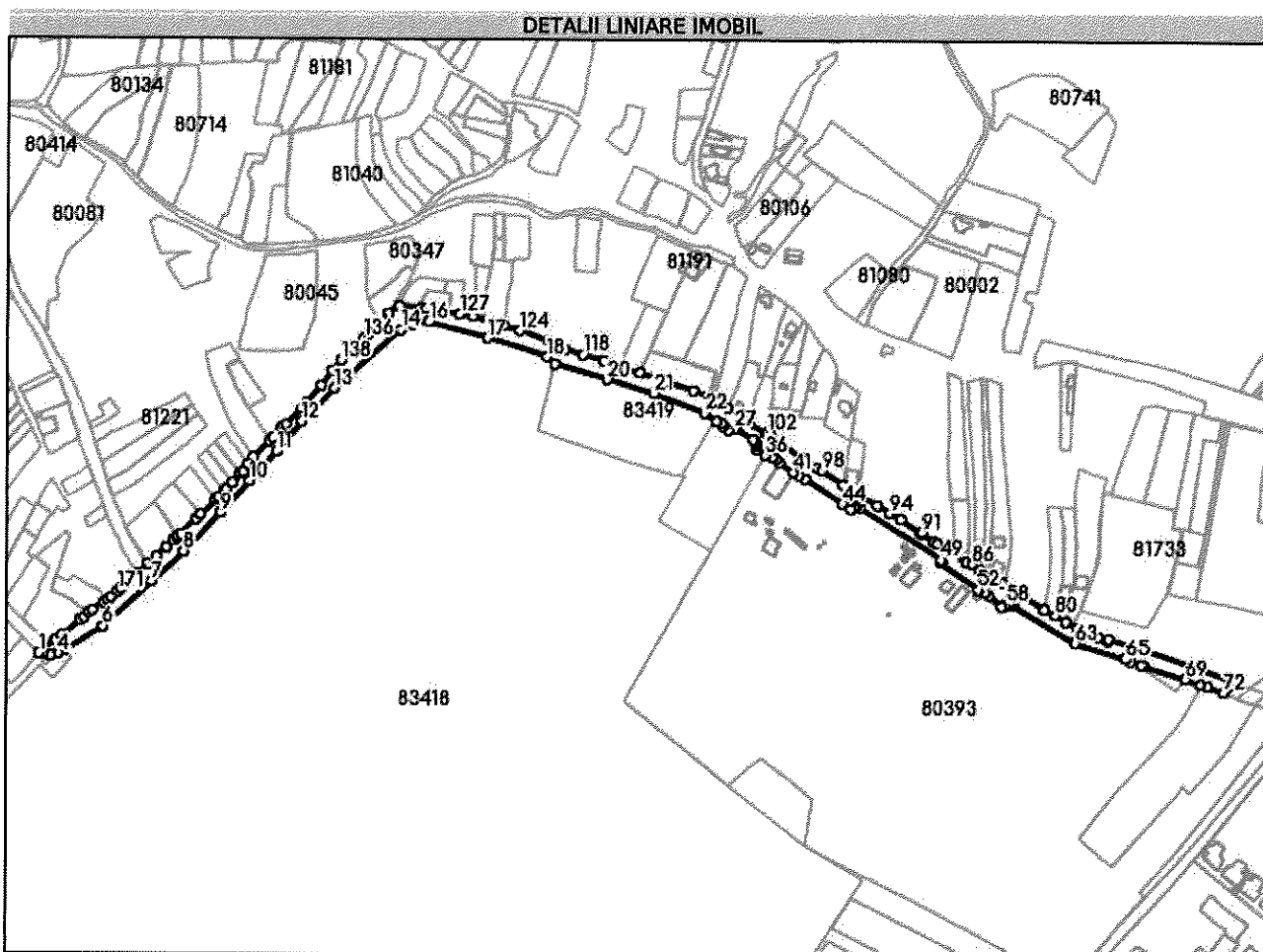
Inscrieri privind dezmembrămintele dreptului de proprietate, drepturi reale de garanție și sarcini	Referințe
NU SUNT	

Anexa Nr. 1 La Partea I

Teren

Nr cadastral	Suprafața (mp)*	Observații / Referințe
85674	18.571	Nota"Imobil traversat de limita unitatilor administrativ teritoriale Campulung si Bughea de Sus conform prevederilor art.285, alin.3 din regulament"

* Suprafața este determinată în planul de proiecție Stereo 70.



Date referitoare la teren

Nr Crt	Categorie folosință	Intra vilan	Suprafața (mp)	Tarla	Parcelă	Nr. topo	Observații / Referințe
1	drum	DA	8.448	-	-	-	carosabil
2	drum	DA	1.839	-	-	-	zona siguranta
3	drum	DA	1.152	-	-	-	zona siguranta
4	drum	DA	966	-	-	-	zona siguranta
5	drum	DA	2.137	-	-	-	zona siguranta
6	drum	DA	3.613	-	-	-	zona siguranta
7	drum	DA	393	-	-	-	zona siguranta
8	drum	DA	23	-	-	-	zona siguranta

Lungime Segmente

1) Valorile lungimilor segmentelor sunt obținute din proiecție în plan.

Punct început	Punct sfârșit	Lungime segment	Punct început	Punct sfârșit	Lungime segment	Punct început	Punct sfârșit	Lungime segment
1	2	3.898	2	3	7.213	3	4	7.527
4	5	5.955	5	6	43.885	6	7	62.236
7	8	41.008	8	9	50.546	9	10	40.545
10	11	37.336	11	12	37.491	12	13	44.475
13	14	83.924	14	15	12.198	15	16	15.42
16	17	55.991	17	18	60.341	18	19	10.172
19	20	51.094	20	21	45.415	21	22	50.927
22	23	14.358	23	24	4.848	24	25	3.154
25	26	6.224	26	27	5.251	27	28	1.655
28	29	1.471	29	30	17.812	30	31	1.366
31	32	1.513	32	33	1.417	33	34	3.262
34	35	3.515	35	36	8.969	36	37	1.737
37	38	6.95	38	39	4.076	39	40	4.478
40	41	16.201	41	42	5.933	42	43	7.12
43	44	42.184	44	45	8.885	45	46	3.597
46	47	1.262	47	48	5.084	48	49	89.876
49	50	0.682	50	51	2.756	51	52	44.345
52	53	1.86	53	54	7.192	54	55	4.186
55	56	15.669	56	57	2.787	57	58	2.126
58	59	2.035	59	60	2.069	60	61	1.915
61	62	1.154	62	63	67.493	63	64	1.262
64	65	49.581	65	66	4.943	66	67	10.704
67	68	2.193	68	69	40.371	69	70	15.71
70	71	6.963	71	72	16.967	72	73	15.944
73	74	2.491	74	75	126.986	75	76	1.899
76	77	9.687	77	78	20.902	78	79	12.583
79	80	11.524	80	81	12.13	81	82	24.608
82	83	21.36	83	84	21.775	84	85	3.561
85	86	9.9	86	87	5.159	87	88	15.477
88	89	17.114	89	90	3.858	90	91	14.494
91	92	1.401	92	93	23.245	93	94	11.61
94	95	14.198	95	96	19.18	96	97	17.68
97	98	23.974	98	99	4.769	99	100	12.197
100	101	42.64	101	102	3.951	102	103	1.525
103	104	18.83	104	105	2.736	105	106	8.011
106	107	14.491	107	108	13.938	108	109	1.87
109	110	5.272	110	111	2.141	111	112	14.053
112	113	24.392	113	114	7.549	114	115	20.394
115	116	20.089	116	117	15.791	117	118	20.753
118	119	16.988	119	120	3.798	120	121	1.812
121	122	7.034	122	123	5.784	123	124	29.993
124	125	15.475	125	126	29.843	126	127	13.008
127	128	14.881	128	129	4.543	129	130	12.909
130	131	4.149	131	132	20.667	132	133	11.782
133	134	10.923	134	135	16.576	135	136	5.898
136	137	11.495	137	138	19.003	138	139	12.771
139	140	17.54	140	141	21.411	141	142	7.843
142	143	21.045	143	144	3.268	144	145	3.735
145	146	10.561	146	147	4.38	147	148	21.593
148	149	9.214	149	150	8.009	150	151	2.788
151	152	0.058	152	153	11.191	153	154	7.398
154	155	3.76	155	156	7.976	156	157	2.842

Punct început	Punct sfârșit	Lungime segment	Punct început	Punct sfârșit	Lungime segment	Punct început	Punct sfârșit	Lungime segment
157	158	20.155	158	159	5.969	159	160	20.364
160	161	3.788	161	162	1.223	162	163	4.366
163	164	8.329	164	165	13.312	165	166	10.795
166	167	14.173	167	168	9.772	168	169	4.184
169	170	7.171	170	171	3.033	171	172	8.395
172	173	3.538	173	174	4.825	174	175	12.904
175	176	3.821	176	177	6.846	177	178	4.856
178	179	21.978	179	180	7.949	180	1	19.847

** Lungimile segmentelor sunt determinate în planul de proiecție Stereo 70 și sunt rotunjite la 1 milimetru.

*** Distanța dintre puncte este formată din segmente cumulate ce sunt mai mici decât valoarea 1 milimetru.

Certific că prezentul extras corespunde cu pozițiile în vigoare din cartea funciară originală, păstrată de acest birou.

Prezentul extras de carte funciară este valabil la autentificarea de către notarul public a actelor juridice prin care se sting drepturile reale precum și pentru dezbateră succesiunilor, iar informațiile prezentate sunt susceptibile de orice modificare, în condițiile legii.

S-a achitat tariful de 0 RON, -, pentru serviciul de publicitate imobiliară cu codul nr. 272.

Data soluționării,

16-05-2023

Data eliberării,

__/__/__

Asistent Registrator,

MILICICA PAHONTU

(parafa și semnătura)

Referent,

(parafa și semnătura)

**EXTRAS DE CARTE FUNCİARĂ
PENTRU INFORMARE**

Carte Funciară Nr. 87218 Câmpulung

Nr. cerere	15510
Ziua	16
Luna	05
Anul	2023

Cod verificare
100136229934



A. Partea I. Descrierea imobilului

TEREN Intravilan

Adresa: Loc. Câmpulung, Jud. Arges, DJ 735, km 1+179 - km 1+222, pod km 1+201

Nr. Crt	Nr. cadastral Nr. topografic	Suprafața* (mp)	Observații / Referințe
A1	87218	541	Teren neimprejmuit;

Construcții

Crt	Nr cadastral Nr. topografic	Adresa	Observații / Referințe
A1.1	87218-C1	Loc. Câmpulung, Jud. Arges, DJ 735, km 1+179 - km 1+222, pod km 1+201	Nr. niveluri:1; S. construita la sol:432 mp; S. construita desfasurata:432 mp; Pod beton, km 1+201, L = 36m, l = 12m

B. Partea II. Proprietari și acte

Înscrieri privitoare la dreptul de proprietate și alte drepturi reale		Referințe
15015 / 14/07/2021		
Act Normativ nr. 477, din 16/05/2002 emis de GUVERNUL ROMÂNIEI; Act Administrativ nr. 10755, din 17/06/2021 emis de JUDEȚUL ARGEȘ-CONSILIUL JUDEȚEAN ARGEȘ; Act Administrativ nr. 12399, din 12/07/2021 emis de JUDEȚUL ARGEȘ-CONSILIUL JUDEȚEAN ARGEȘ; Act Normativ nr. 782, din 10/09/2014 emis de GUVERNUL ROMÂNIEI;		
B1	Intabulare, drept de PROPRIETATE-domeniul public, dobandit prin Lege, cota actuala 1/1 1) JUDEȚUL ARGEȘ, CIF:4229512	A1
B2	Intabulare, drept de PROPRIETATE-domeniul public, dobandit prin Lege, cota actuala 1/1 1) JUDEȚUL ARGEȘ, CIF:4229512	A1.1

C. Partea III. SARCINI .

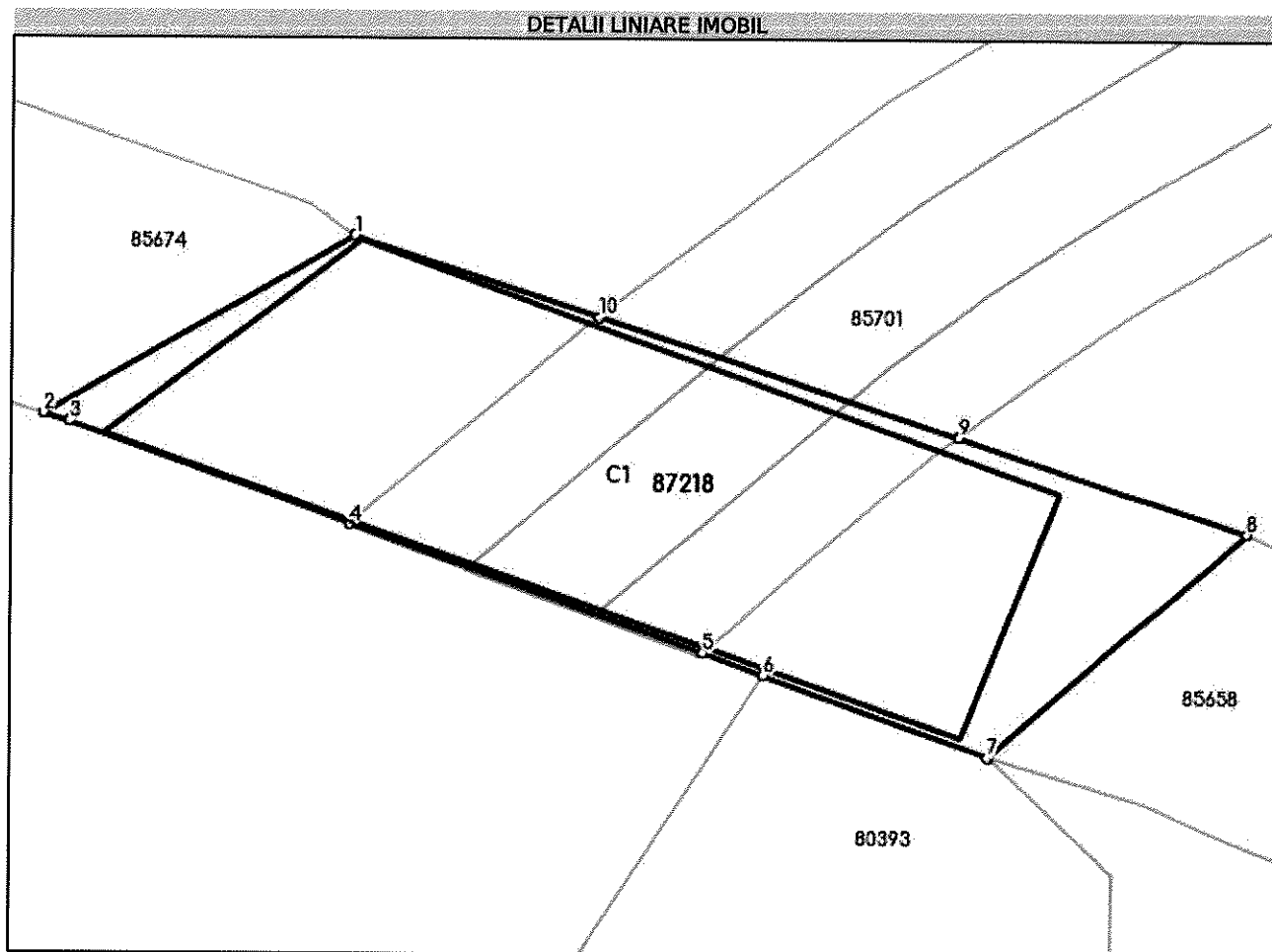
Inscrieri privind dezmembrămintele dreptului de proprietate, drepturi reale de garanție și sarcini	Referințe
NU SUNT	

Anexa Nr. 1 La Partea I

Teren

Nr cadastral	Suprafața (mp)*	Observații / Referințe
87218	541	

* Suprafața este determinată în planul de proiecție Stereo 70.



Date referitoare la teren

Nr Crt	Categorie folosință	Intra vilan	Suprafața (mp)	Tarla	Parcelă	Nr. topo	Observații / Referințe
1	drum	DA	541	-	-	-	

Date referitoare la construcții

Crt	Număr	Destinație construcție	Supraf. (mp)	Situație juridică	Observații / Referințe
A1.1	87218-C1	construcții industriale și edilitare	432	Cu acte	S. construită la sol: 432 mp; S. construită desfășurată: 432 mp; Pod beton, km 1+201, L = 36m, l = 12m

Lungime Segmente

1) Valorile lungimilor segmentelor sunt obținute din proiecție în plan.

Punct început	Punct sfârșit	Lungime segment m (m)
1	2	15.943
2	3	1.203
3	4	13.286
4	5	16.684

Punct început	Punct sfârșit	Lungime segment (m)
5	6	2.88
6	7	10.589
7	8	15.099
8	9	13.382
9	10	16.789
10	1	11.435

** Lungimile segmentelor sunt determinate în planul de proiecție Stereo 70 și sunt rotunjite la 1 milimetru.

*** Distanța dintre puncte este formată din segmente cumulate ce sunt mai mici decât valoarea 1 milimetru.

Certific că prezentul extras corespunde cu pozițiile în vigoare din cartea funciară originală, păstrată de acest birou.

Prezentul extras de carte funciară este valabil la autentificarea de către notarul public a actelor juridice prin care se sting drepturile reale precum și pentru dezbaterrea succesiunilor, iar informațiile prezentate sunt susceptibile de orice modificare, în condițiile legii.

S-a achitat tariful de 0 RON, -, pentru serviciul de publicitate imobiliară cu codul nr. 272.

Data soluționării,
16-05-2023

Data eliberării,
//_

Asistent Registrator,
MILICICA PAHONTU

(parafa și semnătura)

Milicica
Pahontu

Digitally signed by
Milicica Pahontu
Date: 2023.05.16
11:52:47 +03'00'

Referent,

(parafa și semnătura)

**EXTRAS DE CARTE FUNCİARĂ
PENTRU INFORMARE**

Carte Funciară Nr. 87213 Câmpulung



A. Partea I. Descrierea imobilului

TEREN Intravilan

Adresa: Loc. Câmpulung, Jud. Arges, Râul Târgului, DJ 737, km 0+138 - km 0+275, pod km 0+207

Nr. Crt	Nr. cadastral Nr. topografic	Suprafața* (mp)	Observații / Referințe
A1	87213	1.176	Teren neîmprejmuit;

Construcții

Crt	Nr cadastral Nr. topografic	Adresa	Observații / Referințe
A1.1	87213-C1	Loc. Câmpulung, Jud. Arges, Râul Târgului, DJ 737, km 0+138 - km 0+275, pod km 0+207	Nr. niveluri:1; S. construita la sol:1176 mp; S. construita desfasurata:1176 mp; Pod beton, km 0+207, L = 137m, l = 8.58m - proprietar JUDETUL ARGES

B. Partea II. Proprietari și acte

Înscrieri privitoare la dreptul de proprietate și alte drepturi reale		Referințe
15008 / 14/07/2021		
Act Normativ nr. 447, din 16/05/2002 emis de GUVERNUL ROMÂNIEI; Act Normativ nr. 782, din 10/09/2014 emis de GUVERNUL ROMÂNIEI; Act Normativ nr. 1705, din 29/11/2006 emis de GUVERNUL ROMÂNIEI; Act Administrativ nr. 112, din 30/04/2020 emis de JUDETUL ARGES-CONSILIUL JUDEȚEAN ARGES; Act Administrativ nr. 12430, din 12/07/2021 emis de JUDETUL ARGES-CONSILIUL JUDEȚEAN ARGES; Act Administrativ nr. 13263, din 23/07/2021 emis de ANAR-ABA ARGES - VEDEA; Act Administrativ nr. 10777, din 17/06/2021 emis de JUDETUL ARGES-CONSILIUL JUDEȚEAN ARGES;		
B1	Intabulare, drept de PROPRIETATE-domeniul public, asupra parcelei nr. 1 DR in suprafata de 130 mp si parcela nr. 3 DR in suprafata de 677 mp, dobandit prin Lege, cota actuala 1/1 1) JUDETUL ARGES, CIF:4229512	A1
B2	Intabulare, drept de PROPRIETATE-domeniul public, asupra parcelei nr. 2 HR in suprafata de 369 mp, dobandit prin Lege, cota actuala 1/1 1) STATUL ROMAN	A1
B3	Intabulare, drept de ADMINISTRARE- asupra parcelei nr. 2 HR in suprafata de 369 mp 1) ADMINISTRATIJA NAȚIONALĂ APELE ROMANE - ADMINISTRAȚIA BAZINALĂ DE APA ARGES - VEDEA, CIF:24427093	A1
B4	Intabulare, drept de PROPRIETATE-domeniul public, dobandit prin Lege, cota actuala 1/1 1) JUDETUL ARGES, CIF:4229512	A1.1

C. Partea III. SARCINI .

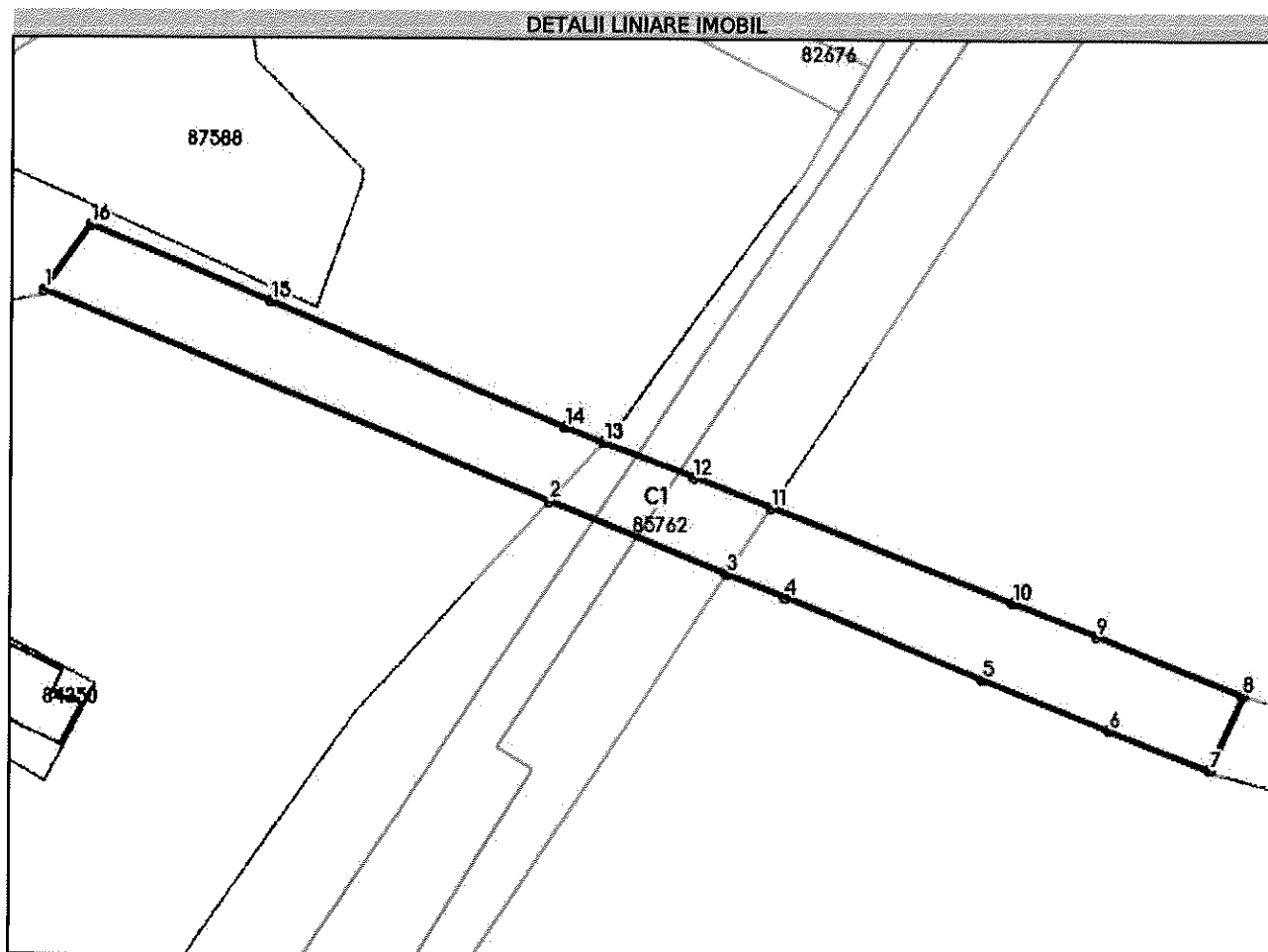
Inscrieri privind dezmembrămintele dreptului de proprietate, drepturi reale de garanție și sarcini	Referințe
NU SUNT	

Anexa Nr. 1 La Partea I

Teren

Nr cadastral	Suprafața (mp)*	Observații / Referințe
87213	1.176	

* Suprafața este determinată în planul de proiecție Stereo 70.



Date referitoare la teren

Nr Crt	Categorie folosință	Intra vilan	Suprafața (mp)	Tarla	Parcelă	Nr. topo	Observații / Referințe
1	drum	DA	130	-	-	-	Proprietar JUDEȚUL ARGES
2	ape curgătoare	DA	369	-	-	-	Proprietar STATUL ROMAN prin A.N. APELE ROMÂNE - Administrația Bazinală de Apă Argeș-Vedea
3	drum	DA	677	-	-	-	Proprietar JUDEȚUL ARGES

Date referitoare la construcții

Crt	Număr	Destinație construcție	Supraf. (mp)	Situație juridică	Observații / Referințe
A1.1	87213-C1	construcții industriale și edilitare	1.176	Cu acte	S. construită la sol: 1176 mp; S. construită desfășurată: 1176 mp; Pod beton, km 0+207, L = 137m, l = 8,58m - proprietar JUDEȚUL ARGES

Lungime Segmente

1) Valorile lungimilor segmentelor sunt obținute din proiecție în plan.

Punct început	Punct sfârșit	Lungime segment (m)
---------------	---------------	---------------------

Punct început	Punct sfârșit	Lungime segment (** (m))
1	2	59.98
2	3	21.076
3	4	6.81
4	5	23.542
5	6	14.879
6	7	11.794
7	8	8.966
8	9	17.212
9	10	9.761
10	11	28.549
11	12	9.093
12	13	10.634
13	14	4.472
14	15	34.938
15	16	21.634
16	1	8.718

** Lungimile segmentelor sunt determinate în planul de proiecție Stereo 70 și sunt rotunjite la 1 milimetru.

*** Distanța dintre puncte este formată din segmente cumulate ce sunt mai mici decât valoarea 1 milimetru.

Certific că prezentul extras corespunde cu pozițiile în vigoare din cartea funciară originală, păstrată de acest birou.

Prezentul extras de carte funciară este valabil la autentificarea de către notarul public a actelor juridice prin care se sting drepturile reale precum și pentru dezbateră succesiunilor, iar informațiile prezentate sunt susceptibile de orice modificare, în condițiile legii.

S-a achitat tariful de 0 RON, -, pentru serviciul de publicitate imobiliară cu codul nr. 272.

Data soluționării,

16-05-2023

Data eliberării,

__/__/__

Asistent Registrator,

MILICICA PAHONTU

(parafa și semnătura)

Referent,

(parafa și semnătura)

Milicica
Pahontu

Digitally signed
by Milicica
Pahontu
Date: 2023.05.16
11:49:50 +03'00'

Nr. cerere	15506
Ziua	16
Luna	05
Anul	2023

Cod verificare
100136230026



EXTRAS DE CARTE FUNCİARĂ PENTRU INFORMARE

Carte Funciară Nr. 87180 Câmpulung

A. Partea I. Descrierea Imobilului

TEREN Intravilan

Adresa: Loc. Câmpulung, Jud. Arges, Valea Romanestilor, DJ 737, km 0+735 - km 0+750, pod km 0+742

Nr. Crt	Nr. cadastral Nr. topografic	Suprafața* (mp)	Observații / Referințe
A1	87180	164	Teren neimprejmuit; Proprietar, STATUL ROMÂN prin A.N. APELE ROMÂNE - Administrația Bazinală de Apă Argeș-Vedea

Construcții

Crt	Nr cadastral Nr. topografic	Adresa	Observații / Referințe
A1.1	87180-C1	Loc. Câmpulung, Jud. Arges, Valea Romanestilor, DJ 737, km 0+735 - km 0+750, pod km 0+742	Nr. niveluri:1; S. construita la sol:105 mp; S. construita desfasurata:105 mp; pod beton, L = 12,22m, l = 8,59m, pod km 0+742, proprietar JUDEȚUL ARGES

B. Partea II. Proprietari și acte

Înscrieri privitoare la dreptul de proprietate și alte drepturi reale		Referințe
13797 / 29/06/2021		
Act Administrativ nr. 112, din 30/04/2020 emis de JUDEȚUL ARGES-CONSILIUL JUDEȚEAN ARGES; Act Normativ nr. 1705, din 29/11/2006 emis de GUVERNUL ROMÂNIEI; Act Administrativ nr. 10443/BAD, din 22/04/2020 emis de ANAR-ABA ARGES - VEDEA; Act Administrativ nr. 10776, din 17/06/2021 emis de JUDEȚUL ARGES-CONSILIUL JUDEȚEAN ARGES;		
B1	Intabulare, drept de PROPRIETATE- domeniu public, dobandit prin Lege, cota actuala 1/1 1) STATUL ROMAN	A1
B2	Intabulare, drept de ADMINISTRARE, dobandit prin Lege, cota actuala 1/1 1) APELE ROMÂNE - ADMINISTRAȚIA BAZINALĂ DE APĂ ARGES-VEDEA	A1
B3	Intabulare, drept de PROPRIETATE- domeniu public, dobandit prin Lege, cota actuala 1/1 1) JUDEȚUL ARGES, CIF:4229512	A1.1

C. Partea III. SARCINI .

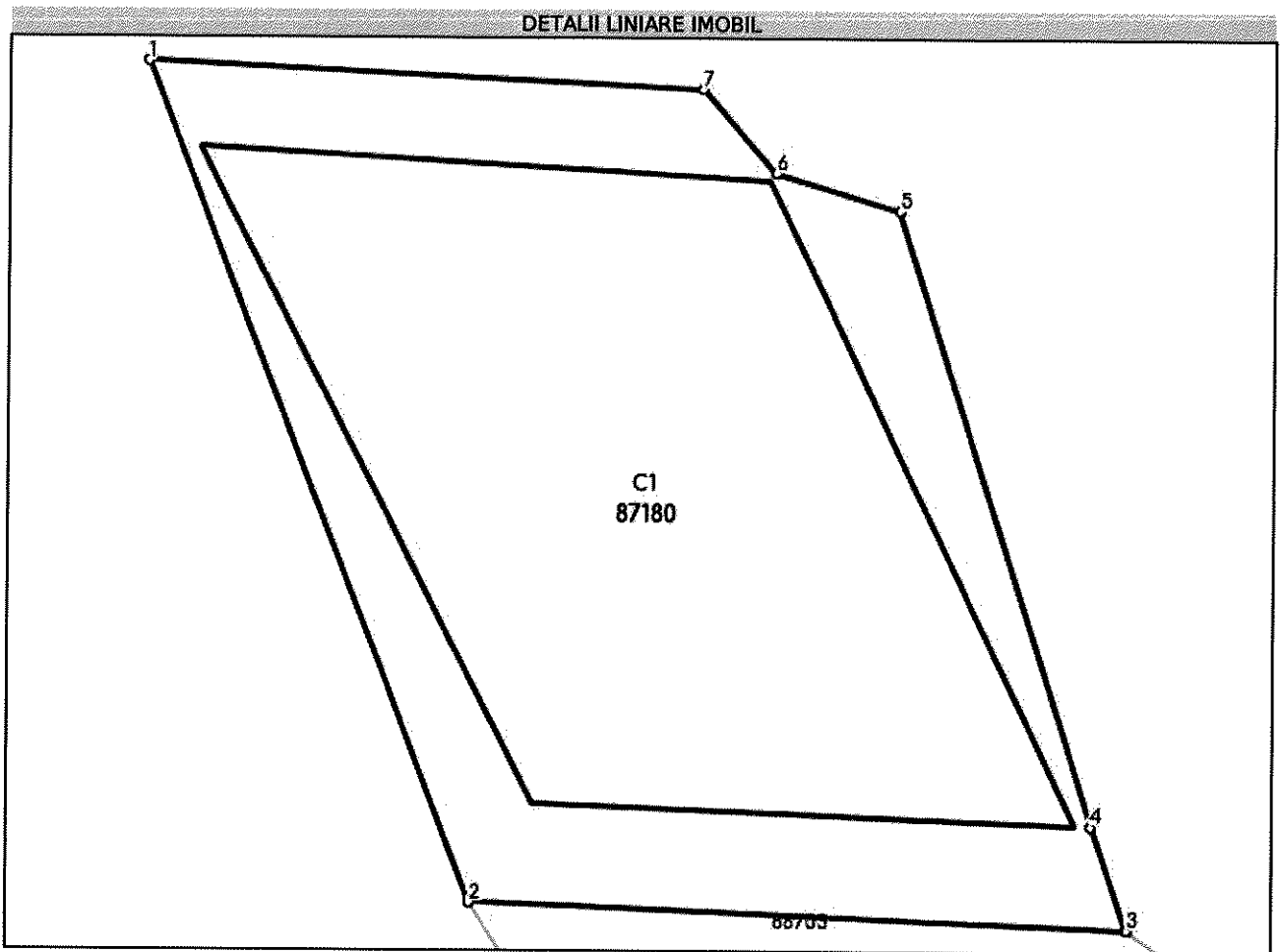
Inscrieri privind dezmembrămintele dreptului de proprietate, drepturi reale de garanție și sarcini	Referințe
NU SUNT	

Anexa Nr. 1 La Partea I

Teren

Nr cadastral	Suprafața (mp)*	Observații / Referințe
87180	164	Proprietar, STATUL ROMAN prin A.N. APELE ROMANE - Administrația Bazinală de Apă Argeș-Vedea

* Suprafața este determinată în planul de proiecție Stereo 70.



Date referitoare la teren

Nr Crt	Categorie folosință	Intra vilan	Suprafața (mp)	Tarla	Parcelă	Nr. topo	Observații / Referințe
1	ape curgătoare	DA	164	-	-	-	

Date referitoare la construcții

Crt	Număr	Destinație construcție	Supraf. (mp)	Situație juridică	Observații / Referințe
A1.1	87180-C1	construcții industriale și edilitare	105	Cu acte	S. construită la sol: 105 mp; S. construită desfășurată: 105 mp; pod beton, L = 12,22m, l = 8,59m, pod km 0+742, proprietar JUDEȚUL ARGES

Lungime Segmente

1) Valorile lungimilor segmentelor sunt obținute din proiecție în plan.

Punct început	Punct sfârșit	Lungime segment (m)
1	2	15.561
2	3	11.362
3	4	1.886

Punct început	Punct sfârșit	Lungime segment (** (m))
4	5	11.116
5	6	2.236
6	7	1.929
7	1	9.599

** Lungimile segmentelor sunt determinate în planul de proiecție Stereo 70 și sunt rotunjite la 1 milimetru.

*** Distanța dintre puncte este formată din segmente cumulate ce sunt mai mici decât valoarea 1 milimetru.

Certific că prezentul extras corespunde cu pozițiile în vigoare din cartea funciară originală, păstrată de acest birou.

Prezentul extras de carte funciară este valabil la autentificarea de către notarul public a actelor juridice prin care se sting drepturile reale precum și pentru dezbateră succesiunilor, iar informațiile prezentate sunt susceptibile de orice modificare, în condițiile legii.

S-a achitat tariful de 0 RON, -, pentru serviciul de publicitate imobiliară cu codul nr. 272.

Data soluționării,

16-05-2023

Data eliberării,

__/__/__

Asistent Registrator,

MILICICA PAHONTU

(parafa și semnătura)

Milicica
Pahontu

Digitally signed
by Milicica
Pahontu
Date: 2023.05.16
11:48:33 +03'00'

Referent,

(parafa și semnătura)

**EXTRAS DE CARTE FUNCİARĂ
 PENTRU INFORMARE**

Carte Funciară Nr. 86710 Câmpulung



A. Partea I. Descrierea Imobilului

TEREN Intravilan

Adresa: Loc. Câmpulung, Jud. Arges, DJ737 - km0+275- km0+735

Nr. Crt	Nr. cadastral Nr. topografic	Suprafața* (mp)	Observații / Referințe
A1	86710	5.684	Teren nelmprejmuit;

B. Partea II. Proprietari și acte

Înscrieri privitoare la dreptul de proprietate și alte drepturi reale		Referințe
16523 / 10/09/2020		
Act Normativ nr. 447, din 16/05/2002 emis de GUVERNUL ROMANIEI; Act Administrativ nr. Adresa 7638, din 08/05/2020 emis de CONSILIUL JUDEȚEAN ARGES; Act Administrativ nr. Adresa 6059, din 08/04/2020 emis de CONSILIUL JUDEȚEAN ARGES; Act Normativ nr. 782, din 29/09/2014 emis de GUVERNUL ROMÂNIEI; Act Normativ nr. Anexa nr. 1-4 la Hotărârea Guvernului nr. 782/2014 pentru modificarea anexelor la HG nr. 540/2000, din 16/08/2002 emis de GUVERNUL ROMANIEI; Act Normativ nr. anexa nr.1 - inventarul bunurilor care aparțin domeniului public al Judetului Arges, din 29/09/2014 emis de GUVERNUL ROMANIEI;		
B1	Intabulare, drept de PROPRIETATE- domeniu public, dobandit prin Lege, cota actuala 1/1 1) JUDEȚUL ARGES, CIF:4229512	A1

C. Partea III. SARCINI .

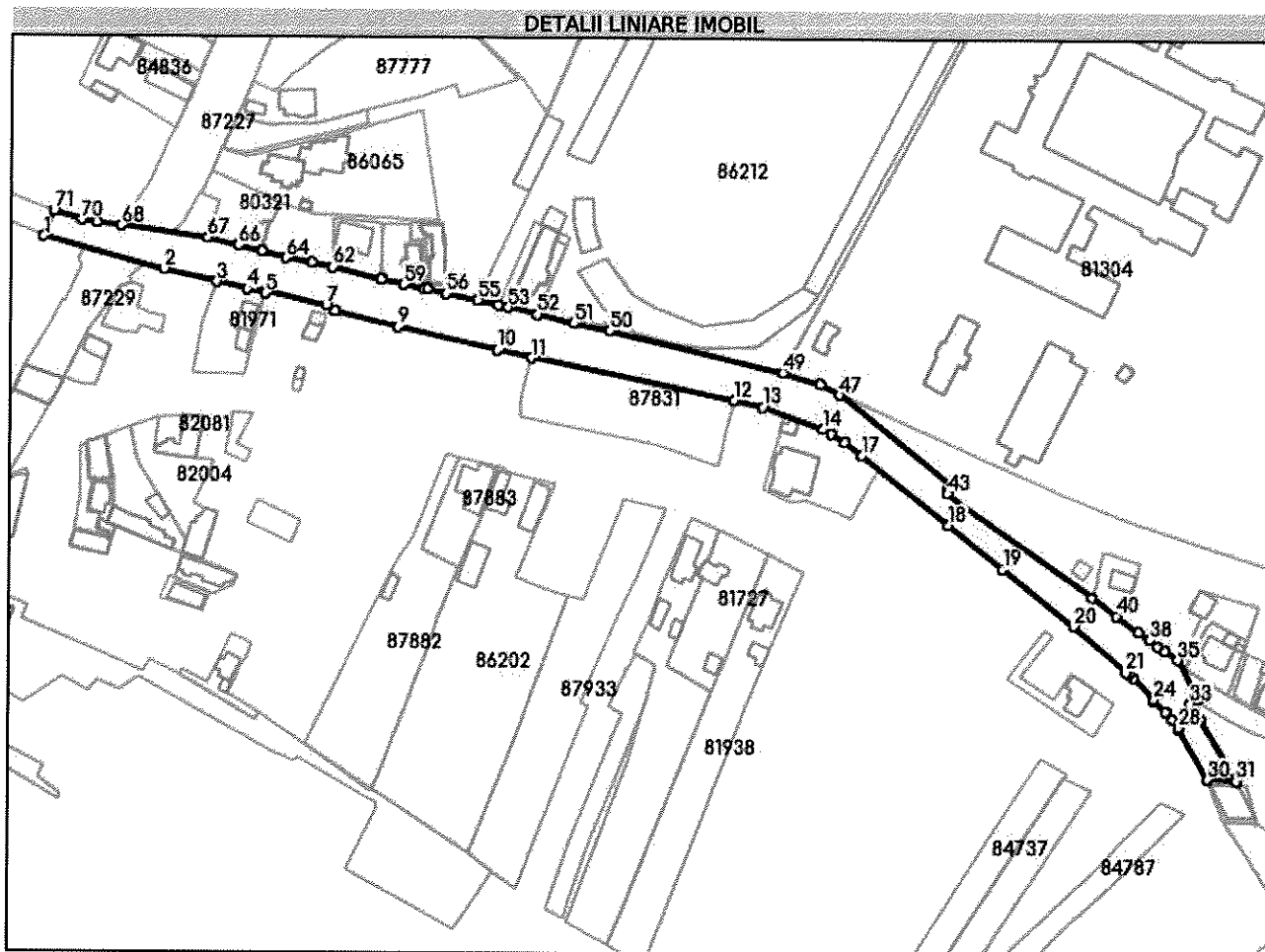
Inscrieri privind dezmembrămintele dreptului de proprietate, drepturi reale de garanție și sarcini	Referințe
NU SUNT	

Anexa Nr. 1 La Partea I

Teren

Nr cadastral	Suprafața (mp)*	Observații / Referințe
86710	5.684	

* Suprafața este determinată în planul de proiecție Stereo 70.



Date referitoare la teren

Nr Crt	Categorie folosință	Intra vilan	Suprafața (mp)	Tarla	Parcelă	Nr. topo	Observații / Referințe
1	căile de comunicații rutiere (DR) - drumuri de interes județean	DA	1.354	-	-	-	Intravilan zona de siguranță
2	căile de comunicații rutiere (DR) - drumuri de interes județean	DA	3.424	-	-	-	Intravilan carosabil
3	căile de comunicații rutiere (DR) - drumuri de interes județean	DA	906	-	-	-	Intravilan zona de siguranță

Lungime Segmente

1) Valorile lungimilor segmentelor sunt obținute din proiecție în plan.

Punct început	Punct sfârșit	Lungime segment	Punct început	Punct sfârșit	Lungime segment	Punct început	Punct sfârșit	Lungime segment
1	2	42.553	2	3	18.63	3	4	10.674
4	5	6.327	5	6	0.928	6	7	21.326
7	8	3.614	8	9	21.793	9	10	35.1
10	11	11.918	11	12	70.629	12	13	9.961
13	14	22.035	14	15	3.289	15	16	5.241
16	17	7.41	17	18	37.865	18	19	23.998
19	20	30.703	20	21	23.863	21	22	1.183
22	23	1.966	23	24	10.052	24	25	0.74
25	26	5.509	26	27	3.431	27	28	3.631
28	29	0.483	29	30	19.942	30	31	9.599
31	32	24.221	32	33	6.399	33	34	3.011
34	35	14.856	35	36	5.215	36	37	2.811
37	38	3.761	38	39	4.581	39	40	9.507
40	41	0.281	41	42	10.318	42	43	60.393
43	44	1.43	44	45	0.604	45	46	1.385
46	47	49.586	47	48	7.305	48	49	13.507
49	50	61.173	50	51	12.365	51	52	12.689
52	53	10.201	53	54	3.405	54	55	7.309
55	56	11.135	56	57	6.505	57	58	1.241
58	59	7.096	59	60	7.704	60	61	0.317
61	62	17.05	62	63	7.001	63	64	9.144
64	65	8.534	65	66	8.327	66	67	10.936
67	68	29.755	68	69	8.169	69	70	5.561
70	71	9.585	71	1	9.273			

** Lungimile segmentelor sunt determinate în planul de proiecție Stereo 70 și sunt rotunjite la 1 milimetru.

*** Distanța dintre puncte este formată din segmente cumulate ce sunt mai mici decât valoarea 1 milimetru.

Certific că prezentul extras corespunde cu pozițiile în vigoare din cartea funciară originală, păstrată de acest birou.

Prezentul extras de carte funciară este valabil la autentificarea de către notarul public a actelor juridice prin care se sting drepturile reale precum și pentru dezbaterea succesiunilor, iar informațiile prezentate sunt susceptibile de orice modificare, în condițiile legii.

S-a achitat tariful de 0 RON, -, pentru serviciul de publicitate imobiliară cu codul nr. 272.

Data soluționării,
16-05-2023

Data eliberării,
//___

Asistent Registrator,
MILICICA PAHONTU

(parafa și semnătura)

Milicica
Pahontu

Digitally signed by
Milicica Pahontu
Date: 2023.05.16
11:58:15 +03'00'

Referent,

(parafa și semnătura)

Nr. cerere	15508
Ziua	16
Luna	05
Anul	2023

Cod verificare
100136229962



**EXTRAS DE CARTE FUNCİARĂ
PENTRU INFORMARE**

Carte Funciară Nr. 86709 Câmpulung

A. Partea I. Descrierea imobilului

TEREN Intravilan

Adresa: Loc. Câmpulung, Jud. Arges, DJ737 - km0+000- km0+138

Nr. Crt	Nr. cadastral Nr. topografic	Suprafața* (mp)	Observații / Referințe
A1	86709	2.136	Teren neîmprejmuit;

B. Partea II. Proprietari și acte

Înscrieri privitoare la dreptul de proprietate și alte drepturi reale		Referințe
16500 / 10/09/2020		
Act Normativ nr. 447, din 16/05/2002 emis de GUVERNUL ROMANIEI; Act Administrativ nr. 6059, din 08/04/2020 emis de CONSILIUL JUDEȚEAN ARGES; Act Normativ nr. anexa nr.1 - inventarul bunurilor care aparțin domeniului public al Județului Argeș, din 29/09/2014 emis de GUVERNUL ROMANIEI; Act Normativ nr. Anexa nr. 1-4 la Hotărârea Guvernului nr. 782/2014 pentru modificarea anexelor la HG nr. 540/2000, din 16/08/2002 emis de GUVERNUL ROMANIEI; Act Administrativ nr. Adresa7638, din 08/03/2020 emis de CONSILIUL JUDEȚEAN ARGES;		
B1	Intabulare, drept de PROPRIETATE- domeniu public, dobândit prin Lege, cota actuala 1/1 1) JUDEȚUL ARGES, CIF:4229512	A1

C. Partea III. SARCINI .

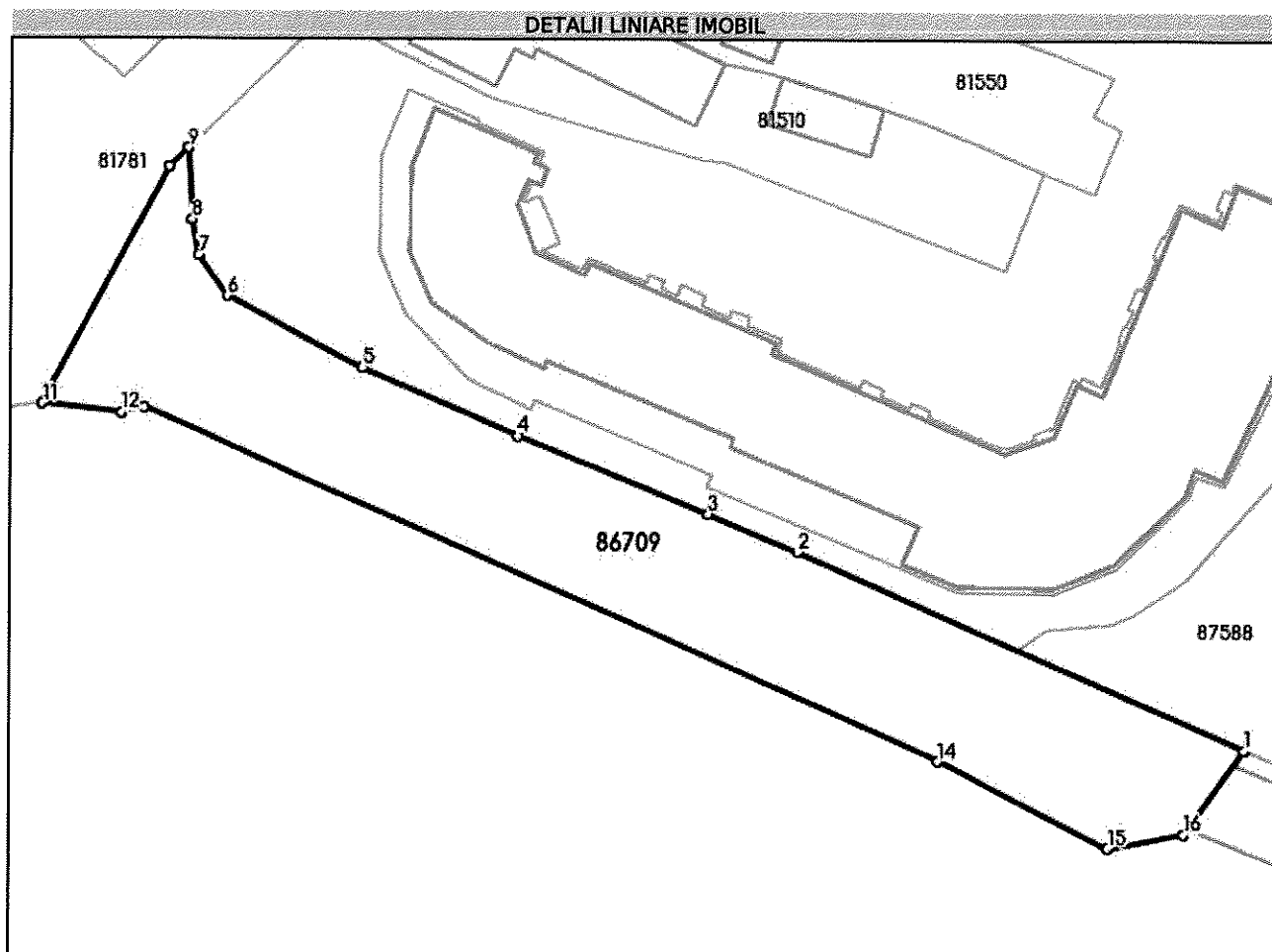
Inscrieri privind dezmembrămintele dreptului de proprietate, drepturi reale de garanție și sarcini	Referințe
NU SUNT	

Anexa Nr. 1 La Partea I

Teren

Nr cadastral	Suprafața (mp)*	Observații / Referințe
86709	2.136	

* Suprafața este determinată în planul de proiecție Stereo 70.



Date referitoare la teren

Nr Crt	Categorie folosință	Intravilan	Suprafața (mp)	Tarla	Parcelă	Nr. topo	Observații / Referințe
1	căile de comunicații rutiere (DR) - drumuri de interes județean	DA	315	-	-	-	Intravilan zona de siguranță
2	căile de comunicații rutiere (DR) - drumuri de interes județean	DA	1.309	-	-	-	Intravilan carosabil
3	căile de comunicații rutiere (DR) - drumuri de interes județean	DA	512	-	-	-	Intravilan zona de siguranță

Lungime Segmente

1) Valorile lungimilor segmentelor sunt obținute din proiecție în plan.

Punct început	Punct sfârșit	Lungime segment (= (m))
1	2	54.88
2	3	11.015
3	4	23.168
4	5	19.265
5	6	17.335
6	7	5.664
7	8	4.023
8	9	8.1
9	10	2.982
10	11	30.282
11	12	8.946
12	13	2.592
13	14	98.291
14	15	21.395
15	16	8.615
16	1	11.62

** Lungimile segmentelor sunt determinate în planul de proiecție Stereo 70 și sunt rotunjite la 1 milimetru.

*** Distanța dintre puncte este formată din segmente cumulate ce sunt mai mici decât valoarea 1 milimetru.

Certific că prezentul extras corespunde cu pozițiile în vigoare din cartea funciară originală, păstrată de acest birou.

Prezentul extras de carte funciară este valabil la autentificarea de către notarul public a actelor juridice prin care se sting drepturile reale precum și pentru dezbateră succesiunilor, iar informațiile prezentate sunt susceptibile de orice modificare, în condițiile legii.

S-a achitat tariful de 0 RON, -, pentru serviciul de publicitate imobiliară cu codul nr. 272.

Data soluționării,

16-05-2023

Data eliberării,

//___

Asistent Registrator,

MILICICA PAHONTU

(parafa și semnătura)

Referent,

(parafa și semnătura)

Milicica
Pahontu

Digitally signed by
Milicica Pahontu
Date: 2023.05.16
11:50:43 +03'00'

Nr. cerere	15505
Ziua	16
Luna	05
Anul	2023



**EXTRAS DE CARTE FUNCİARĂ
PENTRU INFORMARE**
Carte Funciară Nr. 86703 Câmpulung

A. Partea I. Descrierea imobilului

TEREN Intravilan

Adresa: Loc. Câmpulung, Jud. Argeș, DJ737 - km0+750- km3+034

Nr. Crt	Nr. cadastral topografic	Suprafața* (mp)	Observații / Referințe
A1	86703	27.168	Teren neimpreluat;

B. Partea II. Proprietari și acte

Inscrieri privitoare la dreptul de proprietate și alte drepturi reale	Referințe
16549 / 10/09/2020	
Act Normativ nr. 782, din 29/09/2014 emis de GUVERNUL ROMANIEI; Act Administrativ nr. anexa nr.1 - inventarul bunurilor care aparțin domeniului public al Județului Argeș, din 29/09/2014 emis de GUVERNUL ROMANIEI; Act Normativ nr. Anexa nr. 1-4 la Hotărârea Guvernului nr. 782/2014 pentru modificarea anexelor la HG nr. 540/2000, din 16/08/2002 emis de GUVERNUL ROMANIEI; Act Normativ nr. 447, din 16/05/2002 emis de GUVERNUL ROMANIEI; Act Administrativ nr. 6059, din 08/04/2020 emis de CONSILIUL JUDEȚEAN ARGES;	
B1	Intabulare, drept de PROPRIETATE- domeniu public, dobandit prin Lege, cota actuala 1/1 1) JUDEȚUL ARGES, CIF:4229512
	A1

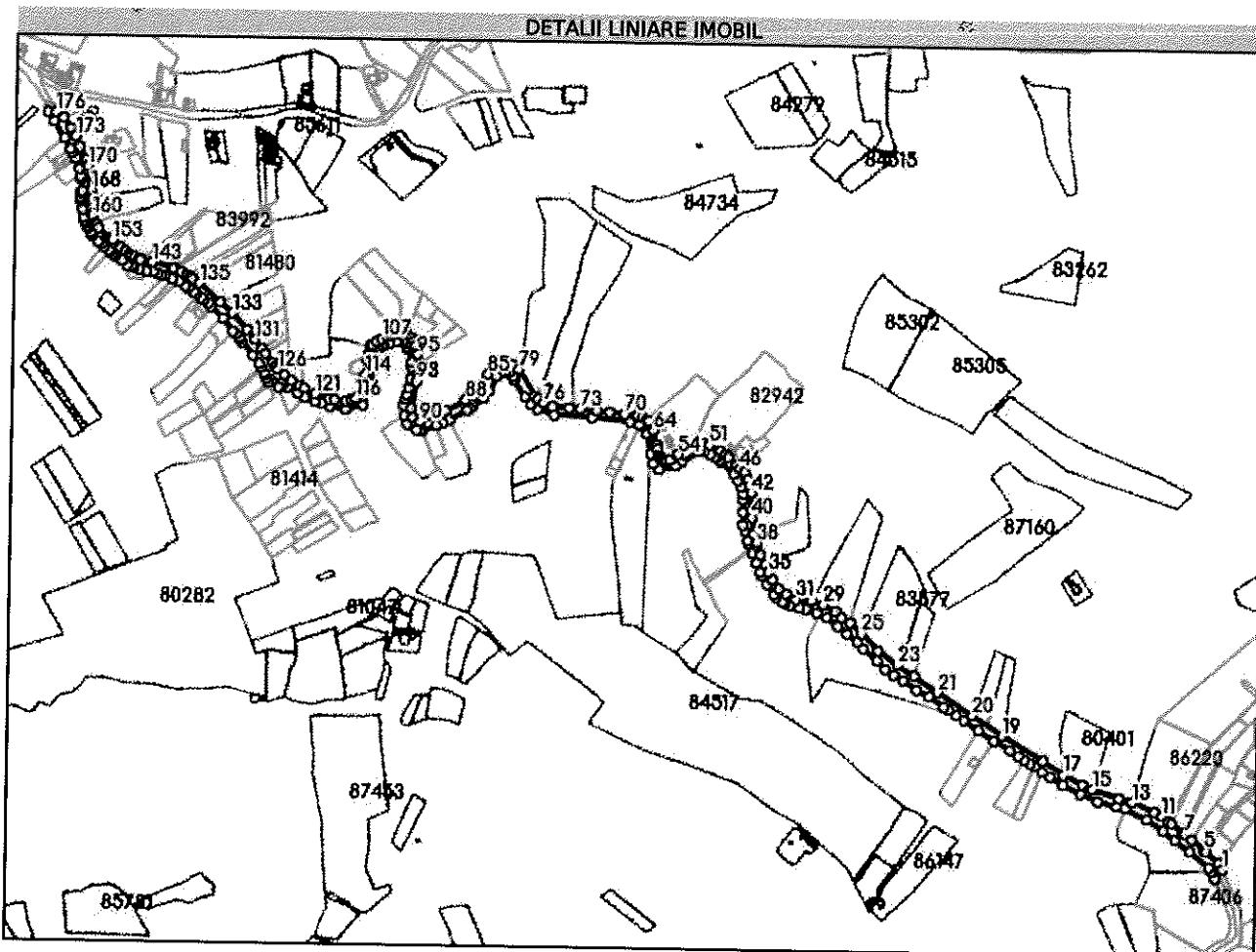
C. Partea III. SARCINI .

Inscrieri privind dezmembrămintele dreptului de proprietate, drepturi reale de garanție și sarcini	Referințe
NU SUNT	

Teren

Nr cadastral	Suprafața (mp)*	Observații / Referințe
86703	27.168	

* Suprafața este determinată în planul de proiecție Stereo 70.



Date referitoare la teren

Nr Crt	Categorie folosință	Intravilan	Suprafața (mp)	Tarla	Parcelă	Nr. topo	Observații / Referințe
1	căile de comunicații rutiere (DR) - drumuri de interes județean	DA	7.163	-	-	-	Intravilan zona de siguranță
2	căile de comunicații rutiere (DR) - drumuri de interes județean	DA	12.860	-	-	-	Intravilan carosabil
3	căile de comunicații rutiere (DR) - drumuri de interes județean	DA	1.687	-	-	-	Intravilan zona de siguranță
4	căile de comunicații rutiere (DR) - drumuri de interes județean	DA	5.458	-	-	-	Intravilan zona de siguranță

Lungime Segmente

1) Valorile lungimilor segmentelor sunt obținute din proiecție în plan.

Punct început	Punct sfârșit	Lungime segment	Punct început	Punct sfârșit	Lungime segment	Punct început	Punct sfârșit	Lungime segment
1	2	10.19	2	3	22.179	3	4	1.782
4	5	3.441	5	6	21.0	6	7	11.352
7	8	4.0	8	9	19.349	9	10	5.268
10	11	11.724	11	12	10.928	12	13	32.703
13	14	17.329	14	15	36.741	15	16	15.539
16	17	28.635	17	18	32.123	18	19	64.725
19	20	48.342	20	21	57.476	21	22	38.825
22	23	26.173	23	24	32.083	24	25	31.916
25	26	21.187	26	27	12.284	27	28	12.489
28	29	18.764	29	30	16.723	30	31	20.513
31	32	14.865	32	33	12.643	33	34	14.869
34	35	11.38	35	36	10.831	36	37	15.295
37	38	16.434	38	39	12.841	39	40	22.275
40	41	9.016	41	42	23.633	42	43	8.849
43	44	10.885	44	45	9.51	45	46	7.626
46	47	7.028	47	48	15.239	48	49	5.323
49	50	8.563	50	51	17.089	51	52	6.813
52	53	12.783	53	54	25.738	54	55	13.499
55	56	4.666	56	57	2.769	57	58	2.385
58	59	2.427	59	60	3.741	60	61	2.577
61	62	9.421	62	63	5.349	63	64	19.65
64	65	14.145	65	66	2.463	66	67	7.363
67	68	6.175	68	69	1.503	69	70	16.777
70	71	19.558	71	72	16.944	72	73	23.147
73	74	14.09	74	75	22.021	75	76	14.034
76	77	8.124	77	78	6.14	78	79	42.628
79	80	9.869	80	81	6.549	81	82	7.195
82	83	7.151	83	84	2.543	84	85	19.033
85	86	23.147	86	87	11.568	87	88	11.49
88	89	30.498	89	90	36.659	90	91	10.295
91	92	12.834	92	93	37.071	93	94	25.068
94	95	11.53	95	96	0.485	96	97	12.015
97	98	6.097	98	99	6.683	99	100	7.851
100	101	3.494	101	102	4.047	102	103	3.984
103	104	3.943	104	105	5.765	105	106	4.11
106	107	8.599	107	108	7.837	108	109	6.839
109	110	3.865	110	111	0.341	111	112	10.881
112	113	7.242	113	114	19.229	114	115	16.807
115	116	19.388	116	117	6.623	117	118	7.203
118	119	14.79	119	120	8.155	120	121	20.213
121	122	16.929	122	123	6.391	123	124	12.802
124	125	12.626	125	126	11.404	126	127	5.509
127	128	6.304	128	129	15.228	129	130	8.843
130	131	15.931	131	132	17.226	132	133	28.907
133	134	22.027	134	135	37.212	135	136	10.84
136	137	4.108	137	138	4.581	138	139	9.573
139	140	10.47	140	141	0.562	141	142	3.67
142	143	26.404	143	144	3.057	144	145	13.456
145	146	0.546	146	147	2.857	147	148	5.596
148	149	4.76	149	150	4.793	150	151	4.932
151	152	8.736	152	153	14.381	153	154	1.707
154	155	2.663	155	156	4.609	156	157	15.645

Punct început	Punct sfârșit	Lungime segment	Punct început	Punct sfârșit	Lungime segment	Punct început	Punct sfârșit	Lungime segment
157	158	4.801	158	159	3.826	159	160	10.914
160	161	1.692	161	162	8.156	162	163	5.447
163	164	0.449	164	165	3.993	165	166	2.75
166	167	1.532	167	168	10.961	168	169	4.557
169	170	28.157	170	171	8.62	171	172	19.298
172	173	14.84	173	174	12.43	174	175	16.842
175	176	12.019	176	177	11.362	177	178	14.64
178	179	26.716	179	180	16.33	180	181	4.466
181	182	10.137	182	183	14.132	183	184	9.774
184	185	4.712	185	186	16.349	186	187	1.978
187	188	6.504	188	189	0.702	189	190	3.997
190	191	11.842	191	192	10.863	192	193	3.697
193	194	3.895	194	195	4.806	195	196	2.075
196	197	7.076	197	198	1.316	198	199	4.032
199	200	10.978	200	201	5.105	201	202	5.78
202	203	7.746	203	204	3.08	204	205	4.388
205	206	4.448	206	207	10.638	207	208	8.961
208	209	4.608	209	210	3.5	210	211	8.379
211	212	10.547	212	213	8.837	213	214	6.317
214	215	4.641	215	216	4.889	216	217	11.213
217	218	8.953	218	219	10.663	219	220	4.733
220	221	8.468	221	222	4.388	222	223	8.963
223	224	4.386	224	225	6.997	225	226	6.369
226	227	21.86	227	228	0.4	228	229	22.44
229	230	4.134	230	231	7.583	231	232	1.859
232	233	5.133	233	234	23.01	234	235	13.944
235	236	5.334	236	237	8.661	237	238	2.696
238	239	5.714	239	240	5.33	240	241	4.784
241	242	12.463	242	243	5.33	243	244	2.254
244	245	7.602	245	246	15.759	246	247	12.043
247	248	14.421	248	249	9.375	249	250	11.788
250	251	21.44	251	252	24.592	252	253	4.11
253	254	18.543	254	255	7.682	255	256	32.292
256	257	2.199	257	258	2.43	258	259	2.546
259	260	4.955	260	261	4.946	261	262	5.058
262	263	2.523	263	264	9.492	264	265	9.25
265	266	3.199	266	267	4.93	267	268	4.419
268	269	4.076	269	270	4.885	270	271	17.085
271	272	7.069	272	273	16.034	273	274	2.448
274	275	9.362	275	276	9.523	276	277	6.773
277	278	8.537	278	279	13.742	279	280	11.587
280	281	14.567	281	282	3.244	282	283	3.721
283	284	20.313	284	285	9.441	285	286	9.145
286	287	27.409	287	288	4.43	288	289	4.195
289	290	18.082	290	291	12.674	291	292	21.585
292	293	5.152	293	294	3.966	294	295	4.839
295	296	4.775	296	297	6.762	297	298	4.31
298	299	27.322	299	300	13.079	300	301	11.444
301	302	24.701	302	303	50.966	303	304	50.759
304	305	12.808	305	306	3.91	306	307	12.809
307	308	26.212	308	309	13.839	309	310	11.099
310	311	20.729	311	312	9.169	312	313	28.251
313	314	6.377	314	315	9.932	315	316	6.027
316	317	2.655	317	318	5.185	318	319	3.527
319	320	23.996	320	321	10.857	321	322	9.162
322	323	10.0	323	324	8.577	324	325	15.039

Punct început	Punct sfârșit	Lungime segment	Punct început	Punct sfârșit	Lungime segment	Punct început	Punct sfârșit	Lungime segment
325	326	18.273	326	327	8.858	327	328	13.284
328	329	4.283	329	330	13.497	330	331	13.61
331	332	13.11	332	333	5.387	333	334	13.887
334	335	16.638	335	336	4.815	336	337	9.984
337	338	4.345	338	339	7.224	339	340	12.973
340	341	8.94	341	342	2.671	342	343	13.36
343	344	14.201	344	345	18.569	345	346	16.791
346	347	17.316	347	348	12.182	348	349	24.514
349	350	15.744	350	351	13.149	351	352	13.969
352	353	22.753	353	354	19.221	354	355	23.945
355	356	7.473	356	357	13.064	357	358	12.523
358	359	23.791	359	360	25.407	360	361	24.696
361	362	14.094	362	363	10.061	363	364	8.792
364	365	6.608	365	366	13.0	366	367	12.966
367	368	20.267	368	369	26.118	369	370	24.948
370	371	25.467	371	372	11.9	372	373	31.685
373	374	26.855	374	375	19.822	375	376	25.53
376	377	33.195	377	378	6.099	378	379	11.3
379	1	15.43						

** Lungimile segmentelor sunt determinate în planul de proiecție Stereo 70 și sunt rotunjite la 1 milimetru.

*** Distanța dintre puncte este formată din segmente cumulate ce sunt mai mici decât valoarea 1 milimetru.

Certific că prezentul extras corespunde cu pozițiile în vigoare din cartea funciară originală, păstrată de acest birou.

Prezentul extras de carte funciară este valabil la autentificarea de către notarul public a actelor juridice prin care se sting drepturile reale precum și pentru dezbateră succesiunilor, iar informațiile prezentate sunt susceptibile de orice modificare, în condițiile legii.

S-a achitat tariful de 0 RON, -, pentru serviciul de publicitate imobiliară cu codul nr. 272.

Data soluționării,
16-05-2023

Data eliberării,
/ /

Asistent Registrator,
MILICICA PAHONTU

(parafa și semnătura)

Referent,

(parafa și semnătura)

Milicica Pahontu
Digitally signed by
Milicica Pahontu
Date: 2023.05.16
11:47:17 +03'00'

**EXTRAS DE CARTE FUNCİARĂ
PENTRU INFORMARE**

Carte Funciară Nr. 85660 Câmpulung

Nr. cerere	15513
Ziua	16
Luna	05
Anul	2023

Cod verificare
100136229890



A. Partea I. Descrierea Imobilului

TEREN Intravilan

Adresa: Loc. Câmpulung, Jud. Arges, Raul Targului DJ 738, km 00+286 - km 00+358, Pod la km 00+322.

Nr. Crt	Nr. cadastral Nr. topografic	Suprafata* (mp)	Observații / Referințe
A1	85660	2.025	Teren neimprejmult;

Construcții

Crt	Nr cadastral Nr. topografic	Adresa	Observații / Referințe
A1.1	85660-C1	Loc. Câmpulung, Jud. Arges, Raul Targului DJ 738, km 00+286 - km 00+358, Pod la km 00+322.	Nr. niveluri:1; S. construita la sol:600 mp; S. construita desfasurata:600 mp; Pod din b.a. precomprmat pe DJ 738, km 00+322, L= 68 m

B. Partea II. Proprietari și acte

Înscrieri privitoare la dreptul de proprietate și alte drepturi reale		Referințe
4954 / 04/04/2018		
Act Normativ nr. HG nr. 782, din 10/09/2014 emis de Guvernul Romaniei; Act Administrativ nr. Certificat de conformitate nr. 5447, din 28/03/2018 emis de ABAAV; Act Administrativ nr. Certificat de conformitate nr. 1291, din 30/01/2018 emis de Consiliul Judetean Arges; Act Normativ nr. Hg nr. 1705, din 29/11/2006 emis de Guvernul Romaniei; Act Normativ nr. HG nr. 447, din 16/05/2002 emis de Guvernul Romaniei;		
B1	Intabulare, drept de PROPRIETATE-domeniul public, dobandit prin Lege, cota actuala 1/1 1) STATUL ROMAN	A1
B2	Intabulare, drept de ADMINISTRARE 1) ADMINISTRATIA BAZINALA DE APA ARGES VEDEA, CIF:24427093	A1
B3	Intabulare, drept de PROPRIETATE-domeniul public, dobandit prin Lege, cota actuala 1/1 1) JUDETUL ARGES, CIF:4229512	A1.1

C. Partea III. SARCINI .

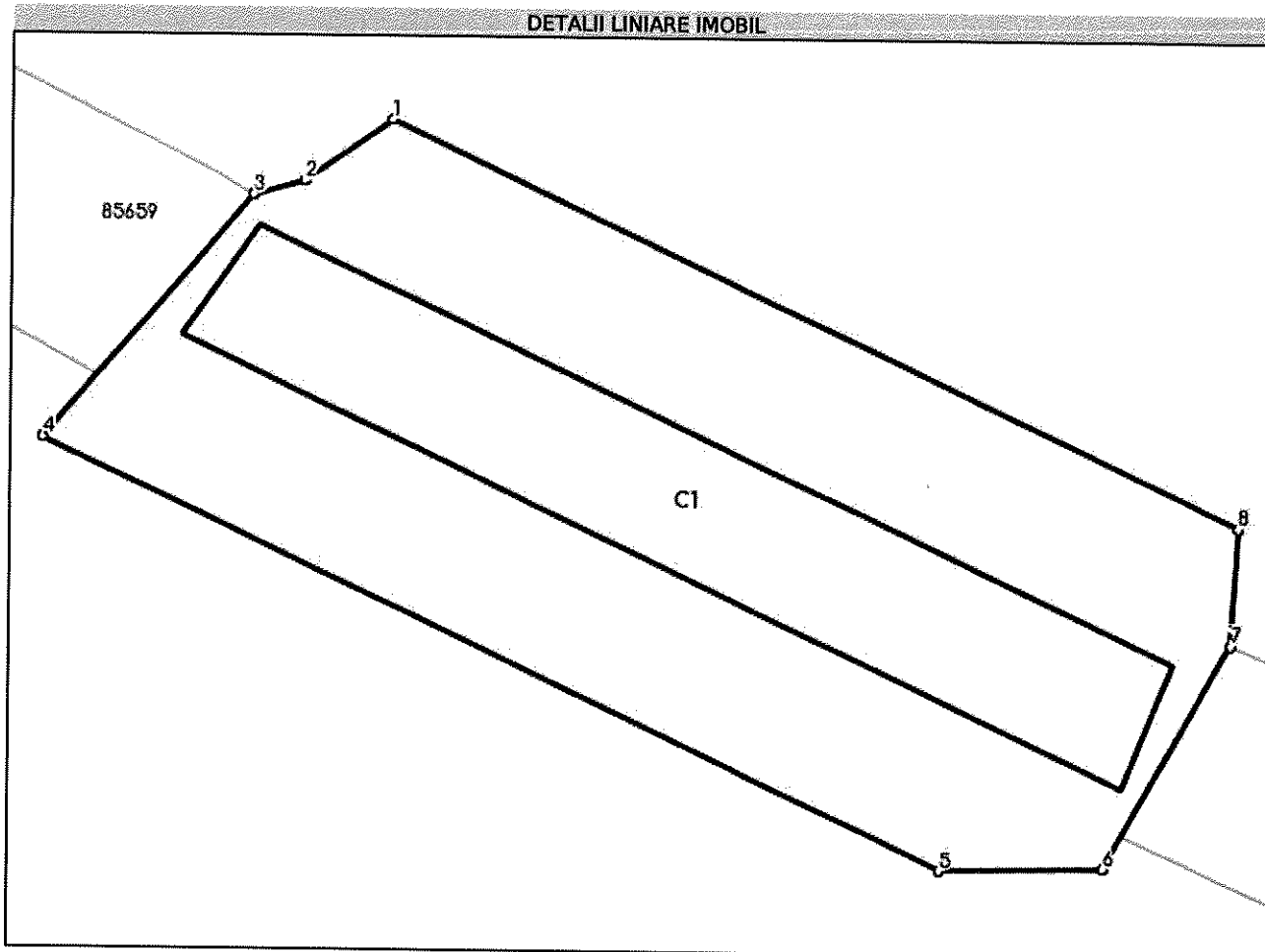
Inscrieri privind dezmembrămintele dreptului de proprietate, drepturi reale de garanție și sarcini	Referințe
NU SUNT	

Anexa Nr. 1 La Partea I

Teren

Nr cadastral	Suprafața (mp)*	Observații / Referințe
85660	2.025	

* Suprafața este determinată în planul de proiecție Stereo 70.



Date referitoare la teren

Nr Crt	Categorie folosință	Intra vilan	Suprafața (mp)	Tarla	Parcelă	Nr. topo	Observații / Referințe
1	ape curgătoare	DA	2.025	-	-	-	

Date referitoare la construcții

Crt	Număr	Destinație construcție	Supraf. (mp)	Situație juridică	Observații / Referințe
A1.1	85660-C1	construcții industriale și edilitare	600	Cu acte	S. construită la sol:600 mp; S. construită desfășurată:600 mp; Pod din b.a. precomprimat pe DJ 738, km 00+322, L= 68 m

Lungime Segmente

1) Valorile lungimilor segmentelor sunt obținute din proiecție în plan.

Punct început	Punct sfârșit	Lungime segment (m)
1	2	6.963
2	3	3.577
3	4	21.122

Punct început	Punct sfârșit	Lungime segment (m)
4	5	65.65
5	6	10.815
6	7	16.958
7	8	7.707
8	1	62.028

** Lungimile segmentelor sunt determinate în planul de proiecție Stereo 70 și sunt rotunjite la 1 milimetru.

*** Distanța dintre puncte este formată din segmente cumulate ce sunt mai mici decât valoarea 1 milimetru.

Certific că prezentul extras corespunde cu pozițiile în vigoare din cartea funciară originală, păstrată de acest birou.

Prezentul extras de carte funciară este valabil la autentificarea de către notarul public a actelor juridice prin care se sting drepturile reale precum și pentru dezbateră succesiunilor, iar informațiile prezentate sunt susceptibile de orice modificare, în condițiile legii.

S-a achitat tariful de 0 RON, -, pentru serviciul de publicitate imobiliară cu codul nr. 272.

Data soluționării,

16-05-2023

Data eliberării,

__/__/__

Asistent Registrator,

MILICICA PAHONTU

(parafa și semnătura)

Milicica
Pahontu

Digitally signed by
Milicica Pahontu
Date: 2023.05.16
11:56:11 +03'00'

Referent,

(parafa și semnătura)

**EXTRAS DE CARTE FUNCIARĂ
PENTRU INFORMARE**

Carte Funciară Nr. 85661 Câmpulung

Nr. cerere	15512
Ziua	16
Luna	05
Anul	2023

Cod verificare
100136229901



A. Partea I. Descrierea Imobilului

TEREN Intravilan

Adresa: Loc. Câmpulung, Jud. Arges, DJ 738 - Poienari (DN 73) - Jugur - Drăghici - Mihăești (DC 11), km 00+358 - km 00+548

Nr. Crt	Nr. cadastral topografic	Suprafața* (mp)	Observații / Referințe
A1	85661	2.747	Teren neimprejmuit;

B. Partea II. Proprietari și acte

Înscrieri privitoare la dreptul de proprietate și alte drepturi reale		Referințe
4946 / 04/04/2018		
Act Normativ nr. HG nr. 782, din 10/09/2014 emis de Guvernul României; Act Normativ nr. HG nr. 447, din 16/05/2002 emis de Guvernul României; Act Administrativ nr. Certificat de conformitate nr. 1287, din 30/01/2018 emis de Consiliul Județean Arges;		
B1	Intabulare, drept de PROPRIETATE-DOMENIUL PUBLIC, dobândit prin Lege, cota actuala 1/1 1) JUDEȚUL ARGES, CIF:4229512	A1

C. Partea III. SARCINI .

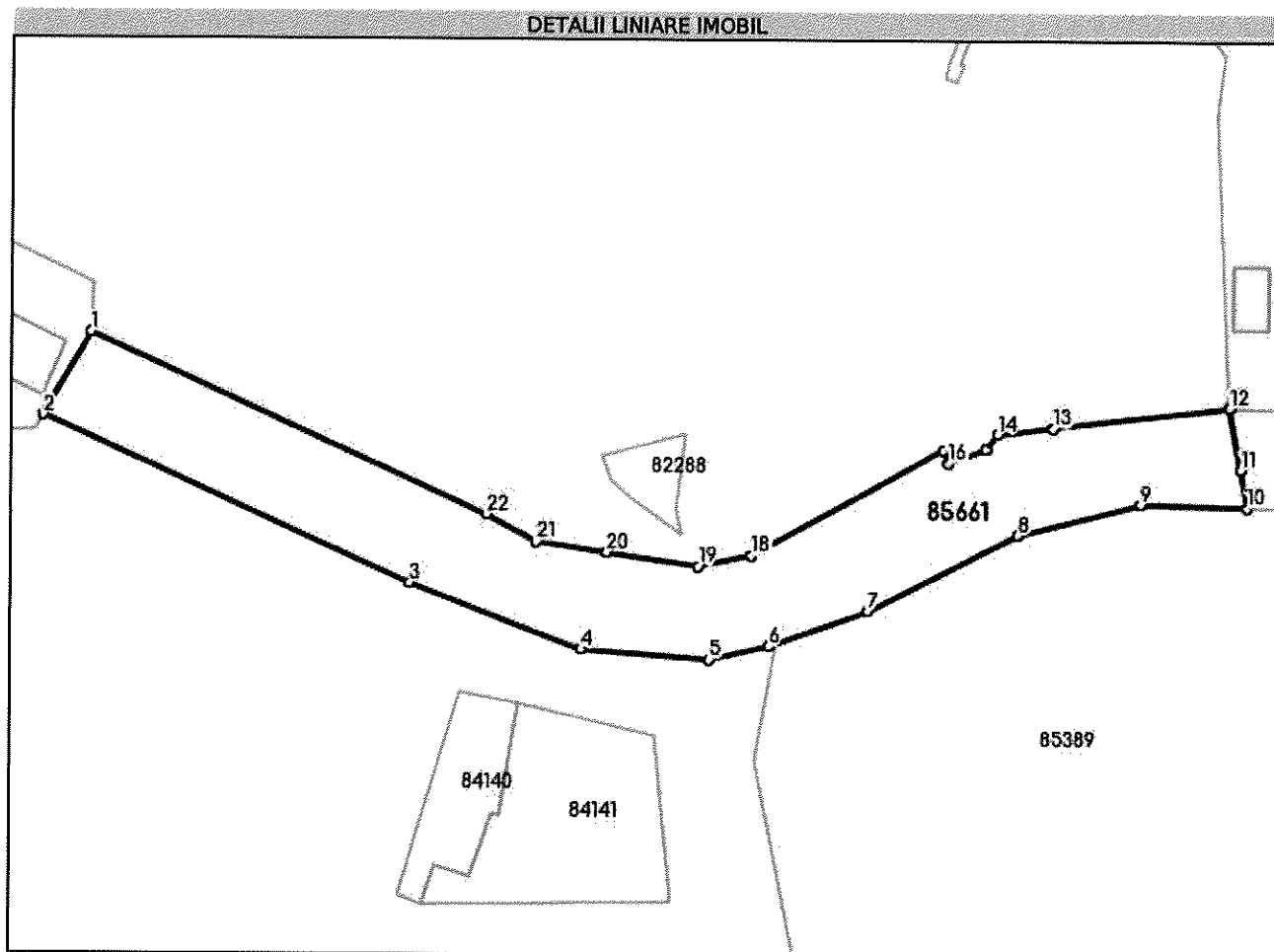
Inscrieri privind dezmembrămintele dreptului de proprietate, drepturi reale de garanție și sarcini	Referințe
NU SUNT	

Anexa Nr. 1 La Partea I

Teren

Nr cadastral	Suprafața (mp)*	Observații / Referințe
85661	2.747	

* Suprafața este determinată în planul de proiecție Stereo 70.



Date referitoare la teren

Nr Crt	Categorie folosință	Intra vilan	Suprafața (mp)	Tarla	Parcelă	Nr. topo	Observații / Referințe
1	drum	DA	2.747	-	-	-	

Lungime Segmente

1) Valorile lungimilor segmentelor sunt obținute din proiecție în plan.

Punct început	Punct sfârșit	Lungime segment (m)
1	2	14.476
3	4	28.049
5	6	9.237
7	8	25.638
9	10	15.855
11	12	9.453

Punct început	Punct sfârșit	Lungime segment (m)
2	3	61.113
4	5	19.513
6	7	15.868
8	9	19.081
10	11	5.84
12	13	26.711

Punct început	Punct sfârșit	Lungime segment (** (m))	Punct început	Punct sfârșit	Lungime segment (** (m))
13	14	8.467	14	15	2.848
15	16	6.136	16	17	2.086
17	18	33.098	18	19	8.241
19	20	14.186	20	21	10.717
21	22	8.607	22	1	66.256

** Lungimile segmentelor sunt determinate în planul de proiecție Stereo 70 și sunt rotunjite la 1 milimetru.

*** Distanța dintre puncte este formată din segmente cumulate ce sunt mai mici decât valoarea 1 milimetru.

Certific că prezentul extras corespunde cu pozițiile în vigoare din cartea funciară originală, păstrată de acest birou.

Prezentul extras de carte funciară este valabil la autentificarea de către notarul public a actelor juridice prin care se sting drepturile reale precum și pentru dezbaterile succesiunilor, iar informațiile prezentate sunt susceptibile de orice modificare, în condițiile legii.

S-a achitat tariful de 0 RON, -, pentru serviciul de publicitate imobiliară cu codul nr. 272.

Data soluționării,

16-05-2023

Data eliberării,

__/__/__

Asistent Registrator,

MILICICA PAHONTU

(parafa și semnătura)

Milicica Pahontu
Digitally signed by
Milicica Pahontu
Date: 2023.05.16
11:54:32 +03'00'

Referent,

(parafa și semnătura)

**EXTRAS DE CARTE FUNCİARĂ
PENTRU INFORMARE**

Carte Funciară Nr. 85659 Câmpulung

Nr. cerere	15514
Ziua	16
Luna	05
Anul	2023

Cod verificare
100136229865



A. Partea I. Descrierea Imobilului

TEREN Intravilan

Adresa: Loc. Câmpulung, Jud. Arges, DJ 738 - Poienari (DN 73) - Jugur - Drăghici - Mihăești (DC 11), km 00+00 - km 00+286

Nr. Crt	Nr. cadastral Nr. topografic	Suprafața* (mp)	Observații / Referințe
A1	85659	3.569	Teren neimprejmut;

B. Partea II. Proprietari și acte

Inscrieri privitoare la dreptul de proprietate și alte drepturi reale	Referințe
4943 / 04/04/2018	
Act Normativ nr. HG nr. 782, din 10/09/2014 emis de Guvernul Romaniei; Act Normativ nr. HG nr. 447, din 16/05/2002 emis de Guvernul Romaniei; Act Administrativ nr. Certificat de conformitate nr. 1287, din 30/01/2018 emis de Consiliul Judetean Arges;	
B1	A1
Intabulare, drept de PROPRIETATE- DOMENIUL PUBLIC, dobandit prin Lege, cota actuala 1/1 1) JUDEȚUL ARGES, CIF:4229512	

C. Partea III. SARCINI .

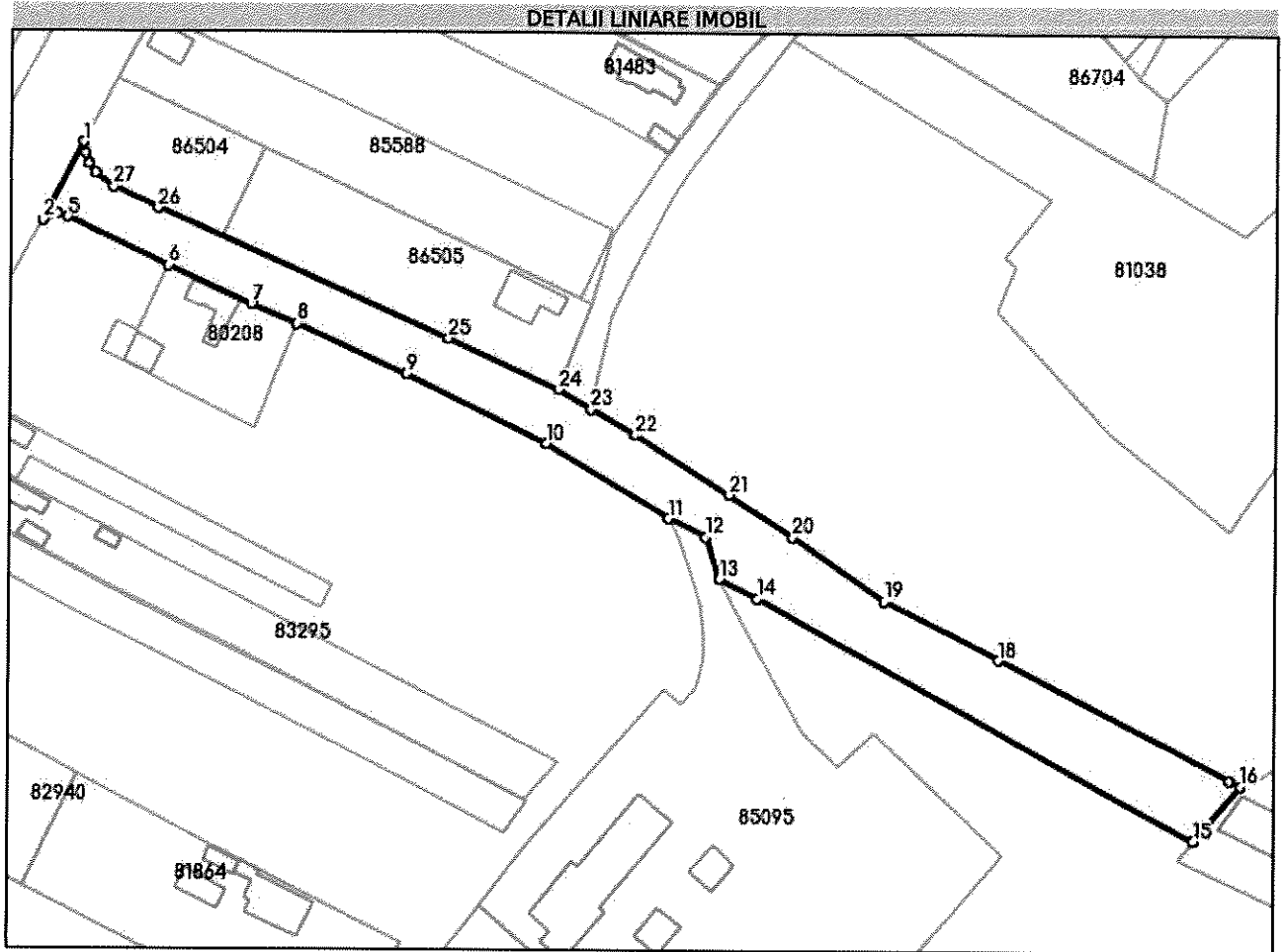
Inscrieri privind dezmembrămintele dreptului de proprietate, drepturi reale de garanție și sarcini	Referințe
NU SUNT	

Anexa Nr. 1 La Partea I

Teren

Nr cadastral	Suprafața (mp)*	Observații / Referințe
85659	3.569	

* Suprafața este determinată în planul de proiecție Stereo 70.



Date referitoare la teren

Nr Crt	Categorie folosință	Intra vilan	Suprafața (mp)	Tarla	Parcelă	Nr. topo	Observații / Referințe
1	drum	DA	3.569	-	-	-	

Lungime Segmente

1) Valorile lungimilor segmentelor sunt obținute din proiecție în plan.

Punct început	Punct sfârșit	Lungime segment (m)
1	2	19.022
3	4	1.714
5	6	24.199
7	8	10.712
9	10	33.939
11	12	9.058

Punct început	Punct sfârșit	Lungime segment (m)
2	3	1.644
4	5	2.301
6	7	19.919
8	9	26.178
10	11	31.129
12	13	9.54

Punct început	Punct sfârșit	Lungime segment (= (m))	Punct început	Punct sfârșit	Lungime segment (= (m))
13	14	9.287	14	15	108.282
15	16	15.681	16	17	2.618
17	18	56.501	18	19	27.857
19	20	24.255	20	21	16.601
21	22	24.254	22	23	11.106
23	24	8.247	24	25	26.499
25	26	69.077	26	27	10.682
27	28	4.955	28	29	2.352
29	30	2.497	30	1	2.374

** Lungimile segmentelor sunt determinate în planul de proiecție Stereo 70 și sunt rotunjite la 1 milimetru.

*** Distanța dintre puncte este formată din segmente cumulate ce sunt mai mici decât valoarea 1 milimetru.

Certific că prezentul extras corespunde cu pozițiile în vigoare din cartea funciară originală, păstrată de acest birou.

Prezentul extras de carte funciară este valabil la autentificarea de către notarul public a actelor juridice prin care se sting drepturile reale precum și pentru dezbaterea succesiunilor, iar informațiile prezentate sunt susceptibile de orice modificare, în condițiile legii.

S-a achitat tariful de 0 RON, -, pentru serviciul de publicitate imobiliară cu codul nr. 272.

Data soluționării,
16-05-2023

Data eliberării,
//___

Asistent Registrator,
MILICICA PAHONTU

(parafa și semnătura)

Milicica
Pahontu

Digitally signed by
Milicica Pahontu
Date: 2023.05.16
11:57:12 +03'00'

Referent,

(parafa și semnătura)