



ROMÂNIA
Județul ARGES
CONSILIUL LOCAL AL COMUNEI
LUNCA CORBULUI
Codul de înregistrare fiscală: 4122400

ROMÂNIA
JUDEȚUL ARGES
CONSILIUL JUDEȚEAN ARGES

30. MAI. 2023

Nr. 12250

HOTĂRĂREA NR. 56
DIN 17.05.2023

privind trecerea din domeniul public al UAT – Comuna LUNCA CORBULUI, în domeniul public al UAT – Județul ARGES, a unor mobile – terenuri situate în Comuna LUNCA CORBULUI, identificate cu nr. cadastrale C.F. 269, C.F. 270, C.F. 271, în vederea îmbunătățirii accesului la serviciile publice de bază pentru populația din comunele Poiana Lacului, Săpata, Lunca Corbului, Stolnici, Hârsești și Bârla

Consiliul local al comunei Lunca Corbului, județul Argeș, întrunit în ședință publică ordinară, în data de 17.05.2023;

Având în vedere:

- Referatul de aprobare cu nr.3218 din 04.05.2023 privind trecerea din domeniul public al UAT – Comuna LUNCA CORBULUI, în domeniul public al UAT – Județul ARGES, a unor mobile – terenuri situate în Comuna LUNCA CORBULUI, identificate cu nr. cadastrale C.F. 269, C.F. 270, C.F. 271, în vederea îmbunătățirii accesului la serviciile publice de bază pentru populația din comunele Poiana Lacului, Săpata, Lunca Corbului, Stolnici, Hârsești și Bârla;
- Raportul de specialitate înregistrat sub nr. 3219 din 04.05.2023;
- Avizul Comisiei de specialitate din cadrul Consiliului Local;

Ținând cont de:

- Hotărârea Consiliului Județean Argeș nr. 132 din 27.04.2023 privind încuviințarea cererii adresate Consiliului Local Lunca Corbului, pentru transmiterea unor imobile-terenuri din domeniul public al Comunei Lunca Corbului și din administrarea Consiliului Local al Comunei Lunca Corbului, în domeniul public al Județului Argeș și în administrarea Consiliului Județean Argeș;
- Obiectivul de investiție „ Modernizare DJ 679 : Păduroi (DN67B) – Lipia- Popești – Lunca Corbului – Pădureți – Ciești – Fâlfani – Cotmeana – Malu – Bârla – Lim. Jud. Olt, km 0+000-48+222, L=47,670 Km”, proiect ce a fost cuprins în Programul Operațional Asistență Tehnică, axa prioritară 1. „Întărirea capacității beneficiarilor de a pregăti și implementa proiecte finanțate din FESI și diseminarea informațiilor privind aceste fonduri”, obiectiv specific 1.1. „ Întărirea capacității beneficiarilor de proiecte finanțate din FESI de a pregăti și de a implementa proiecte mature”, plan proiecte 2020, ghid 5D;

În conformitate cu prevederile:

- art. 8 – 10 și art. 13, art. 129 alin. (1) și alin. (2) lit. c), art. 285 lit. a), c) și d), art. 286 alin. (4), art. 294 alin. (3), alin. (4), alin. (5), alin. (6), din Ordonanța de urgență a Guvernului nr. 57/2019 privind Codul administrativ, cu modificările și completările ulterioare;
- art. 858 din Legea nr. 287/2009 privind Codul Civil, republicată cu modificările și completările ulterioare,

În temeiul art. 136, art.137, art.139, alin.2, art.196, alin.1, lit.a) din Ordonanța de Urgență a Guvernului nr. 57/2019 privind Codul Administrativ,

HOTĂRĂSTE:

Art. 1. Se aprobă trecerea din domeniul public al UAT – Comuna LUNCA CORBULUI, în domeniul public al UAT – Județul ARGES, a unor mobile – terenuri situate în Comuna LUNCA CORBULUI, identificate cu nr. Cadastrale C.F. 269, C.F. 270, C.F. 271, în vederea îmbunătățirii accesului la serviciile publice de bază pentru populația din comunele Poiana Lacului, Săpata, Lunca Corbului, Stolnici, Hârsești și Bârla, asigurându-se o circulație fluentă în zonă.

Art. 2. Încetează interesul public local asupra imobilelor, identificate în **Anexa nr.1**, care face parte integrantă din prezenta hotărâre.

Art. 3. Predarea – preluarea imobilelor, identificate în **Anexa nr.2**, la prezenta hotărâre, parte integrantă a acestuia, se va face prin Protocol de predare – primire încheiat între părțile interesate.

Art. 4. Se aprobă modelul Protocolului care se va încheia între UAT- Comuna Lunca Corbului și UAT Județul ARGEȘ, conform **Anexei nr.2**, la prezenta hotărâre.

Art. 5. Se actualizează în mod corespunzător inventarul bunurilor care alcătuiesc domeniul public al Comunei Lunca Corbului, județul Argeș.

Art. 5. Se mandatează Primarul Comunei LUNCA CORBULUI să semneze în numele și pentru Comuna Lunca Corbului toate actele întocmite în baza prevederilor prezentei hotărâri.

Art. 6. Cu punerea în aplicare a prevederilor prezentei hotărâri se încredințează Primarului Comunei Lunca Corbului prin aparatul de specialitate al primarului.

Art. 8. Prezenta hotărâre se comunică:

- Prefectului Județului Argeș,
- Consiliului Județean Argeș,
- Primarul comunei Lunca Corbului,
- monitorul oficial local.

Adoptată azi 17.05.2023

Președintele de ședință,

.....

DIN DOINA



Contrasemnează:

Secretarul general al

Comunei Lunca Corbului,

BURCEA LUMINIȚA

Județul ARGES
CONSILIUL LOCAL AL COMUNEI
LUNCA CORBULUI

ANEXA nr.1
la Hotărârea nr. 56 din 17.05.2023
a Consiliului Local a Comunei Lunca Corbului


DATE DE IDENTIFICARE A IMOBILELOR- TERENURI, PENTRU CARE SE SOLICITĂ TRANSMITEREA DIN DOMENIUL PUBLIC
AL COMUNEI LUNCA CORBULUI ȘI DIN ADMINISTRAREA CONSILIULUI LOCAL AL COMUNEI LUNCA CORBULUI, ÎN
DOMENIUL PUBLIC AL JUDEȚULUI ARGES ȘI ÎN ADMINISTRAREA CONSILIULUI JUDEȚEAN ARGES

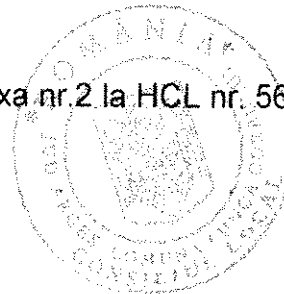
Nr. crt.	Denumirea bunului	Elemente de identificare	Categoria de folosință	Intravilan/ extravilan	Denumire act de proprietate sau alte acte doveditoare	Carte funciară	Suprafața supusă transferului
1.	Teren	S=200,00 mp Comuna Lunca Corbului Parcela= 446	drum	intravilan	H.G. nr. 447/2002	269	200,00 mp
2.	Teren	S=593,00 mp Comuna Lunca Corbului Parcela=1171	drum	intravilan	H.G. nr. 447/2	270	593,00 mp
3.	Teren	S=378,00 mp Comuna Lunca Corbului Parcela=1171	drum	intravilan	H.G. nr. 447/2002	271	378,00 mp

Președintele de ședință,

Contrasemnează:

Secretarul general al
Comunei Lunca Corbului,
BURCEA LUMINIȚA





**UAT COMUNA LUNCA CORBULUI
JUDEȚUL ARGHEȘ**

**APROBAT,
PRIMAR,
DRĂGAN GHEORGHE**

**APROBAT,
PREȘEDINTE,
ION MÎNZÎNĂ**

PROTOCOL DE PREDARE – PRIMIRE

Încheiat astăzi _____

Prezentul protocol se încheie în baza:

- Art.294, alin. (3) din O.U.G. nr.57/2019 privind Codul Administrativ;
Hotărârii Consiliului Județean Argeș nr.105 din 30.03.2023 privind încuviințarea cererii adresate Consiliului local al Comunei Lunca Corbului, pentru transmiterea unor imobile-terenuri din domeniul public al comunei Lunca Corbului și din administrarea Consiliului local al comunei Lunca Corbului, în domeniul public al Județului Argeș și în administrarea Consiliului Județean Argeș.

• **COMUNA LUNCA CORBULUI** prin Consiliul Local Lunca Corbului, județul Argeș, cu sediul în comuna Lunca Corbului, sat Lunca Corbului, nr. 338 B, reprezentat de domnul **Drăgan Gheorghe** – primar, în calitate de **predător**

și

• **CONSILIUL JUDEȚEAN ARGHEȘ**, cu sediul în Pitești, Piața Vasile Milea nr.1, reprezentat de domnul **ION MÎNZÎNĂ** – Președinte, în calitate de **primitor**.

I.Obiectul protocolului îl constituie predarea – primirea unor imobile – terenuri situate în Comuna Lunca Corbului, sat Lunca Corbului, județul Argeș, având datele de identificare prevăzute în Anexele 1, la H.C.L Lunca Corbului nr.56 din 17.05.2023, domeniul public al comunei Lunca Corbului, Județul Argeș.

II.Prin prezentul protocol se consemnează următoarele:

- Bunurile – teren în suprafață de 200,00 mp, cu nr. Cadastral 269 ,
 - teren în suprafață de 593,00 mp, cu nr. Cadastral 270 ,
 - teren în suprafață de 378,00 mp, cu nr. Cadastral 271 ,

Terenuri situate în Comuna Lunca Corbului, sat Lunca Corbului, Județul Argeș din domeniul public al comunei Lunca Corbului, județul Argeș, în domeniul public al Consiliului Județean Argeș, în vederea îmbunătățirii accesului la serviciile publice de bază pentru populația din comunele Poiana Lacului, Săpata, Lunca Corbului, Stolnici, Hârsești și Bârla, asigurându-se o circulație fluentă în zonă.

- Procedura de predare – primire a bunurilor imobile a fost îndeplinită de comisiile numite prin Dispoziția Președintelui Consiliului Județean Argeș nr. Și Dispoziția Primarului comunei Lunca Corbului nr.

Prezentul protocol s-a întocmit în două exemplare originale, câte unul pentru fiecare parte:

- 1 exemplar UAT – Primăria Lunca Corbului
- 1 exemplar Consiliul Județean Argeș.

Se anexează, ca parte integrantă, următoarele documente:

-HCJ nr. 132/27.04.2023 privind încuviințarea cererii adresate Consiliului local al Comunei Lunca Corbului, pentru transmiterea unui imobil – teren din domeniul public al comunei Lunca Corbului și din administrarea Consiliului local al comunei Lunca Corbului, în domeniul public al Județului Argeș și în administrarea Consiliului Județean Argeș.

1 (în copie);

- Extrasele de carte funciară nr. 269, 270, 271 Lunca Corbului (în copie);
- Hotărârea Consiliului Local al comunei Lunca Corbului nr. 56 din 17.05.2023 (în copie);
- Dispoziția Președintelui Consiliului Județean Argeș nr. (în copie);
- Dispoziția Primarului comunei Lunca Corbului nr.(în copie);

AM PREDAT,

UAT – COMUNA LUNCA CORBULUI

**CONSILIUL LOCAL AL COMUNEI
LUNCA CORBULUI**

AM PRIMIT,

**JUDEȚUL ARGEȘ,
CONSILIUL JUDEȚEAN ARGEȘ**

PREȘEDINTE DE ȘEDINȚĂ,

DIN DOINA



**CONTRASEMNEAZĂ,
SECRETAR GENERAL,
BURCEA LUMINIȚA**



ANCP
Autoritatea Națională de Cadastru și Publicitate Imobiliară

Oficiul de Cadastru și Publicitate Imobiliară ARGES
Biroul de Cadastru și Publicitate Imobiliară Costesti

**EXTRAS DE CARTE FUNCİARĂ
PENTRU INFORMARE**
Carte Funciară Nr. 269 Lunca Corbului

Nr. cerere 8303
Ziua 13
Luna 04
Anul 2023

Cod verificare
100131815487



ANEXA NR. 2 CA
H.C. ARGES, NR. 132/27.04.2023

A. Partea I. Descrierea Imobilului

TEREN Intravilan

Adresa: Loc. Padureti, Str. Principală, Jud. Arges, Trotuar

Nr. Crt	Nr. cadastral Nr. topografic	Suprafața* (mp)	Observații / Referințe
A1	269	200	

B. Partea II. Proprietari și acte

Inscrieri privitoare la dreptul de proprietate și alte drepturi reale	Referințe
26015 / 25/11/2016	
Registrul Cadastral al Imobilelor UAT Lunca Corbului; Act Normativ lg.7/1996 emis de Parlamentul Romaniei;	
B1	Se infiinteaza cartea funciara a imobilului 269 ca urmare a finalizarii inregistrarii sistematice. Imobilul se gaseste in registrul cadastral al imobilelor sub numarul 271.
Act Normativ nr. 447, din 16/05/2002 emis de GUVERNUL ROMANIEI;	
B2	Intabulare, drept de PROPRIETATE, dobandit prin Lege, cota actuala 1/1
1) COMUNA LUNCA CORBULUI-DOMENIUL PUBLIC, CIF:4122400	

C. Partea III. SARCINI .

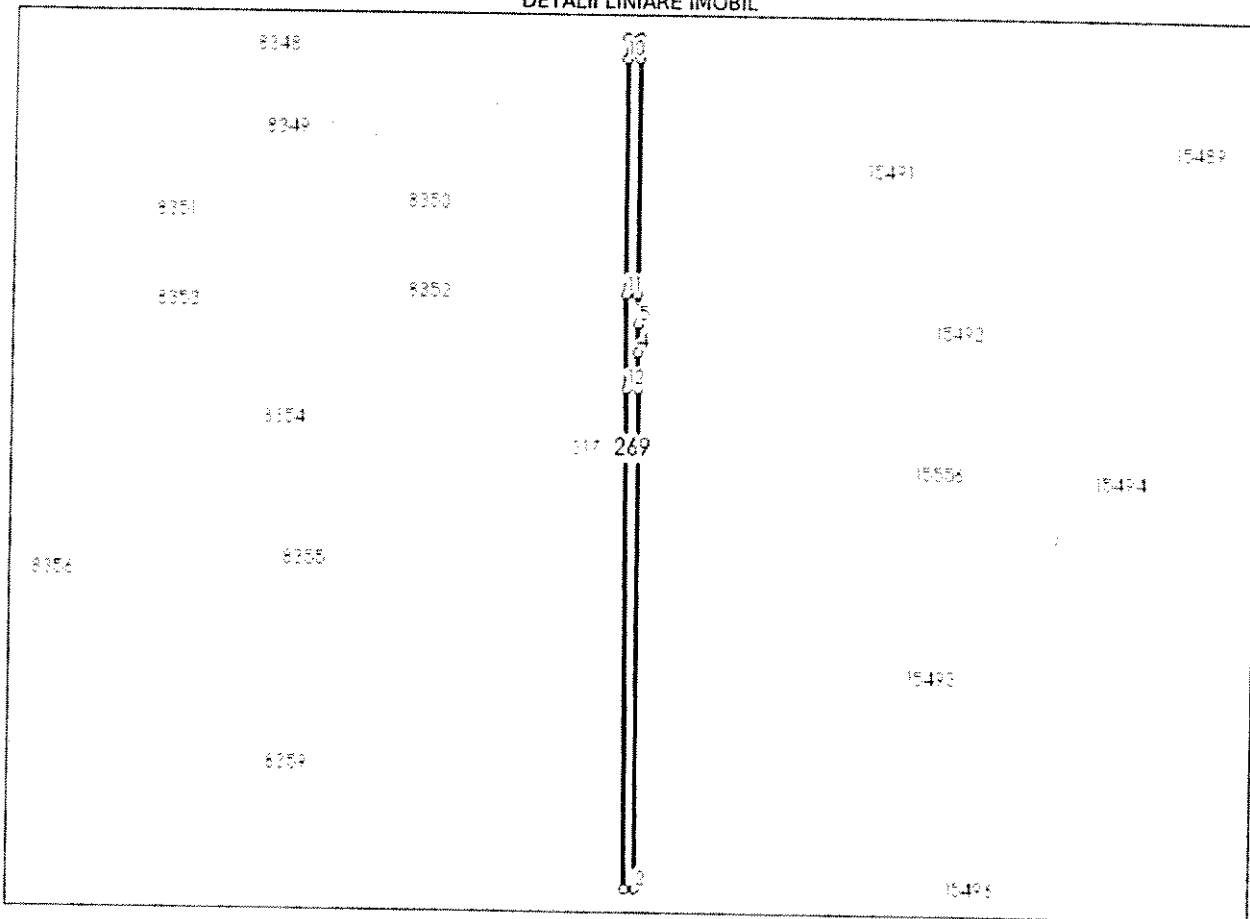
Inscrieri privind dezmembrămintele dreptului de proprietate, drepturi reale de garanție și sarcini	Referințe
NU SUNT	

Teren

Nr cadastral	Suprafața (mp)*	Observații / Referințe
269	200	

* Suprafața este determinată în planul de proiecție Stereo 70.

DETALII LINIARE IMOBIL



Date referitoare la teren

Nr Crt	Categorie folosință	Intra vilan	Suprafața (mp)	Tarla	Parcelă	Nr. topo	Observații / Referințe
1	drum	DA	200	-	446	-	Trotuar-Strada Principală.

Lungime Segmente

1) Valorile lungimilor segmentelor sunt obținute din proiecție în plan.

Punct început	X / Y	Punct sfârșit	X / Y	Lungime segment (m)
1	481.240.114 350.009.712	2	481.241.645 350.009.753	1.532
2	481.241.645 350.009.753	3	481.241.106 350.079.784	70.033
3	481.241.106 350.079.784	4	481.240.97 350.084.974	5.192
4	481.240.97 350.084.974	5	481.240.863 350.088.899	3.926

Punct început	X / Y	Punct sfârșit	X / Y	Lungime segment (= m)
5	481.240.863 350.088.899	6	481.240.788 350.093.06	4.162
6	481.240.788 350.093.06	7	481.240.581 350.126.161	33.102
7	481.240.581 350.126.161	8	481.240.587 350.128.968	2.807
8	481.240.587 350.128.968	9	481.238.781 350.128.977	1.806
9	481.238.781 350.128.977	10	481.238.787 350.126.1	2.877
10	481.238.787 350.126.1	11	481.239.075 350.093.047	33.054
11	481.239.075 350.093.047	12	481.239.382 350.079.793	13.258
12	481.239.382 350.079.793	1	481.240.114 350.009.712	70.085

** Lungimile segmentelor sunt determinate în planul de proiecție Stereo 70 și sunt rotunjite la 1 milimetru.
 *** Distanța dintre puncte este formată din segmente cumulate ce sunt mai mici decât valoarea 1 milimetru.

Certific că prezentul extras corespunde cu pozițiile în vigoare din cartea funciară originală, păstrată de acest birou.

Prezentul extras de carte funciară este valabil la autentificarea de către notarul public a actelor juridice prin care se sting drepturile reale precum și pentru dezbaterrea succesiunilor, iar informațiile prezentate sunt susceptibile de orice modificare, în condițiile legii.

S-a achitat tariful de 0 RON, -, pentru serviciul de publicitate imobiliară cu codul nr. 272.

Data soluționării,
13-04-2023

Data eliberării,
/ /

Asistent Registrator,
ADRIANA ALECU

Adriana Alecu Digitally signed by Adriana Alecu
Date: 2023.04.13 16:41:31 +0300
(parafa și semnătura)

Referent,

(parafa și semnătura)

ANEXA Nr. 3 CA
H CJ ARGES, MA. 132/27 04 2023



Oficiul de Cadastru și Publicitate Imobiliară ARGES
Biroul de Cadastru și Publicitate Imobiliară Costesti

ANCP
Autoritatea Națională de Cadastru și Publicitate Imobiliară

**EXTRAS DE CARTE FUNCİARĂ
PENTRU INFORMARE**

Carte Funciară Nr. 270 Lunca Corbului

Nr. cerere **8301**
Ziua **13**
Luna **04**
Anul **2023**

Cod verificare
100131807426



A. Partea I. Descrierea imobilului

TEREN Intravilan

Adresa: Loc. Padureti, Str. Principală, Jud. Arges, Trotuar

Nr. Crt	Nr. cadastral Nr. topografic	Suprafața* (mp)	Observații / Referințe
A1	270	593	

B. Partea II. Proprietari și acte

Înscrieri privitoare la dreptul de proprietate și alte drepturi reale	Referințe
26016 / 25/11/2016	
Registrul Cadastral al Imobilelor UAT Lunca Corbului; Act Normativ Ig.7/1996 emis de Parlamentul Romaniei;	
B1	Se infiinteaza cartea funciara a imobilului 270 ca urmare a finalizarii inregistrarii sistematice. Imobilul se gaseste in registrul cadastral al imobilelor sub numarul 272.
Act Normativ nr. 447, din 16/05/2002 emis de GUVERNUL ROMÂNIEI;	
B2	Intabulare, drept de PROPRIETATE, dobandit prin Lege, cota actuala 1/1
1) COMUNA LUNCA CORBULUI-DOMENIUL PUBLIC, CIF:4122400	

C. Partea III. SARCINI .

Inscrieri privind dezmembrămintele dreptului de proprietate, drepturi reale de garanție și sarcini	Referințe
NU SUNT	

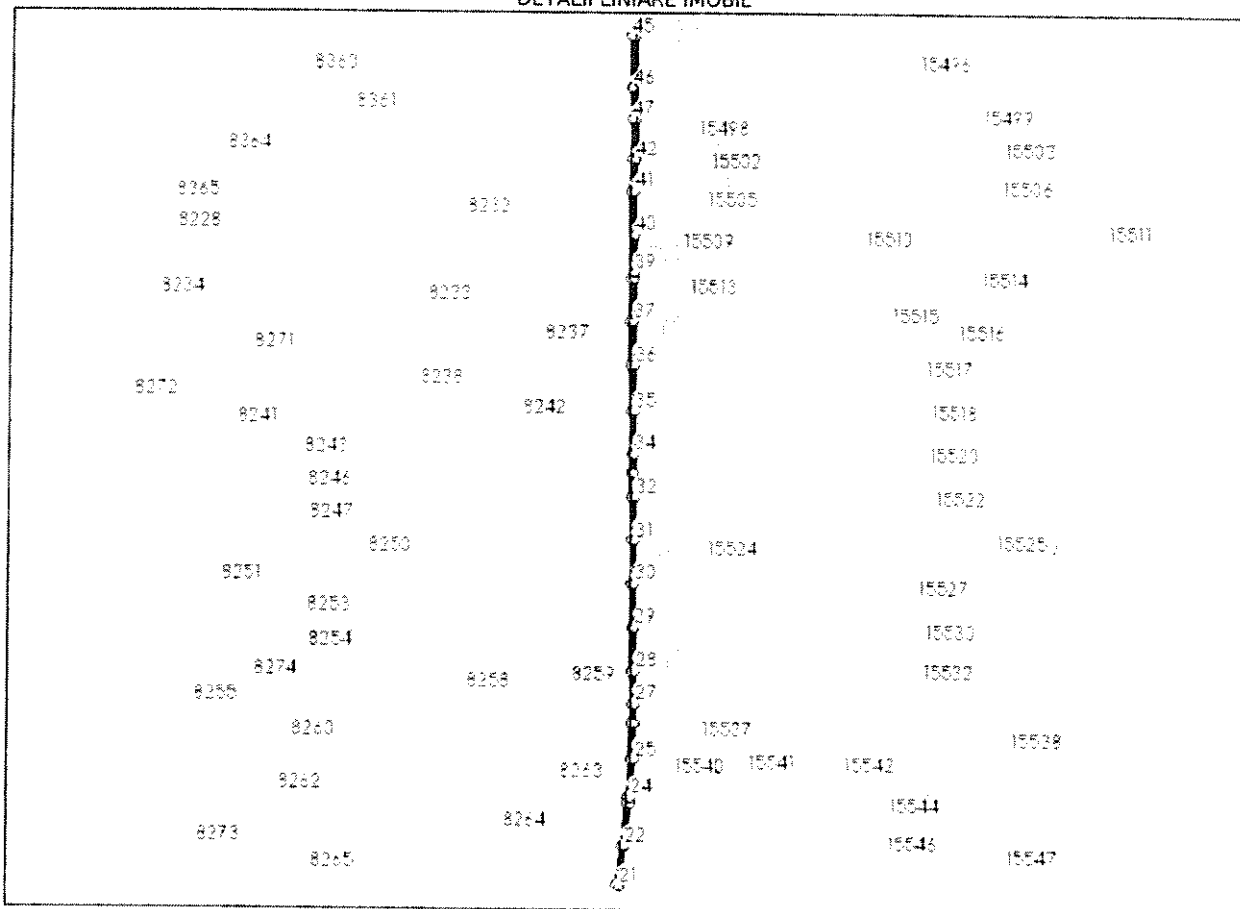
Anexa Nr. 1 La Partea I

Teren

Nr cadastral	Suprafața (mp)*	Observații / Referințe
270	593	

* Suprafața este determinată în planul de proiecție Stereo 70.

DETALII LINIARE IMOBIL



Date referitoare la teren

Nr Crt	Categorie folosință	Intra vilan	Suprafața (mp)	Tarla	Parcelă	Nr. topo	Observații / Referințe
1	drum	DA	593	-	1171	-	Trotuar-Strada Principală. Diferența de suprafață se regăsește la imobilul cu ID 00273

Lungime Segmente

1) Valorile lungimilor segmentelor sunt obținute din proiecție în plan.

Punct început	X / Y	Punct sfârșit	X / Y	Lungime segment
1	481.241.123 / 349.953.535	2	481.240.609 / 349.939.034	14.51
4	481.241.148 / 349.879.243	5	481.241.582 / 349.859.278	19.97
7	481.242.043 / 349.818.536	8	481.242.203 / 349.810.14	8.398
10	481.242.508 / 349.779.157	11	481.242.619 / 349.759.269	19.88
2	481.240.609 / 349.939.034	3	481.240.978 / 349.898.726	40.31
5	481.241.582 / 349.859.278	6	481.241.721 / 349.838.068	21.21
8	481.242.203 / 349.810.14	9	481.242.35 / 349.798.903	11.23
11	481.242.619 / 349.759.269	12	481.243.042 / 349.739.372	19.90
3	481.240.978 / 349.898.726	4	481.241.148 / 349.879.243	19.48
6	481.241.721 / 349.838.068	7	481.242.043 / 349.818.536	19.53
9	481.242.35 / 349.798.903	10	481.242.508 / 349.779.157	19.74
12	481.243.042 / 349.739.372	13	481.243.194 / 349.719.101	20.27

Punct început	X / Y	Punct sfârșit	X / Y	Lungime segment	Punct început	X / Y	Punct sfârșit	X / Y	Lungime segment	Punct început	X / Y	Punct sfârșit	X / Y	Lungime segment
13	481.243.194 349.719.101	14	481.243.386 349.704.111	14.99 2	14	481.243.386 349.704.111	15	481.243.285 349.695.513	8.598	15	481.243.285 349.695.513	16	481.243.112 349.678.974	16.54
16	481.243.112 349.678.974	17	481.241.642 349.661.73	17.30 7	17	481.241.642 349.661.73	18	481.241.428 349.659.167	2.572	18	481.241.428 349.659.167	19	481.239.118 349.639.4	19.90 2
19	481.239.118 349.639.4	20	481.236.728 349.621.791	17.77	20	481.236.728 349.621.791	21	481.238.336 349.621.159	1.728	21	481.238.336 349.621.159	22	481.240.602 349.639.231	18.21 4
22	481.240.602 349.639.231	23	481.243.024 349.659.037	19.95 4	23	481.243.024 349.659.037	24	481.243.223 349.661.609	2.58	24	481.243.223 349.661.609	25	481.244.564 349.678.904	17.34 7
25	481.244.564 349.678.904	26	481.244.824 349.695.486	16.58 4	26	481.244.824 349.695.486	27	481.244.836 349.704.118	8.632	27	481.244.836 349.704.118	28	481.244.644 349.719.116	14.99 9
28	481.244.644 349.719.116	29	481.244.492 349.739.393	20.27 8	29	481.244.492 349.739.393	30	481.244.069 349.759.288	19.89 9	30	481.244.069 349.759.288	31	481.243.958 349.779.167	19.87 9
31	481.243.958 349.779.167	32	481.243.8 349.798.918	19.75 2	32	481.243.8 349.798.918	33	481.243.653 349.810.163	11.24 6	33	481.243.653 349.810.163	34	481.243.493 349.818.562	8.401
34	481.243.493 349.818.562	35	481.243.171 349.838.082	19.52 3	35	481.243.171 349.838.082	36	481.243.099 349.859.306	21.22 4	36	481.243.099 349.859.306	37	481.242.752 349.879.3	19.99 7
37	481.242.752 349.879.3	38	481.242.602 349.898.692	19.39 3	38	481.242.602 349.898.692	39	481.242.507 349.901.708	3.017	39	481.242.507 349.901.708	40	481.242.483 349.918.928	17.22
40	481.242.483 349.918.928	41	481.242.187 349.938.969	20.04 3	41	481.242.187 349.938.969	42	481.242.784 349.953.559	14.60 2	42	481.242.784 349.953.559	43	481.242.614 349.971.852	18.29 4
43	481.242.614 349.971.852	44	481.241.645 350.009.753	37.91 3	44	481.241.645 350.009.753	45	481.240.114 350.009.712	1.532	45	481.240.114 350.009.712	46	481.240.704 349.986.157	23.56 2
46	481.240.704 349.986.157	47	481.241.062 349.971.819	14.34 2	47	481.241.062 349.971.819	1	481.241.123 349.953.535	18.28 4					

** Lungimile segmentelor sunt determinate în planul de proiecție Stereo 70 și sunt rotunjite la 1 milimetru.

*** Distanța dintre puncte este formată din segmente cumulate ce sunt mai mici decât valoarea 1 milimetru.

Certific că prezentul extras corespunde cu pozițiile în vigoare din cartea funciară originală, păstrată de acest birou.

Prezentul extras de carte funciară este valabil la autentificarea de către notarul public a actelor juridice prin care se sting drepturile reale precum și pentru dezbateră succesiunilor, iar informațiile prezentate sunt susceptibile de orice modificare, în condițiile legii.

S-a achitat tariful de 0 RON, -, pentru serviciul de publicitate imobiliară cu codul nr. 272.

Data soluționării,

13-04-2023

Data eliberării,

/ /

Asistent Registrator,

ADRIANA ALECU
Adriana Alecu

(parafa și semnătura)

Referent,

(parafa și semnătura)

ANEXA NR. 4 / 7
H.C.J. ARGES NR 132/27.04.2023



Oficiul de Cadastru și Publicitate Imobiliară ARGES
Biroul de Cadastru și Publicitate Imobiliară Costesti

ANCP
Autoritatea Națională de Cadastru și Publicitate Imobiliară

**EXTRAS DE CARTE FUNCİARĂ
PENTRU INFORMARE**

Carte Funciară Nr. 271 Lunca Corbului

Nr. cerere 8302
Ziua 13
Luna 04
Anul 2023

Cod verificare
100131807453



A. Partea I. Descrierea imobilului

TEREN Intravilan

Adresa: Loc. Padureti, Str Principală, Jud. Arges, Trotuar

Nr. Crt	Nr. cadastral Nr. topografic	Suprafața* (mp)	Observații / Referințe
A1	271	378	

B. Partea II. Proprietari și acte

Inscrieri privitoare la dreptul de proprietate și alte drepturi reale	Referințe
26017 / 25/11/2016	
Registrul Cadastral al Imobilelor UAT Lunca Corbului; Act Normativ Ig.7/1996 emis de Parlamentul Romaniei;	
B1	Se infiinteaza cartea funciara a imobilului 271 ca urmare a finalizarii inregistrarii sistematice. Imobilul se gaseste in registrul cadastral al imobilelor sub numarul 273.
	A1
Act Normativ nr. 447, din 16/05/2002 emis de GUVERNUL ROMÂNIEI;	
B2	Intabulare, drept de PROPRIETATE, dobandit prin Lege, cota actuala 1/1
	A1
	1) COMUNA LUNCA CORBULUI-DOMENIUL PUBLIC, CIF:4122400

C. Partea III. SARCINI .

Inscrieri privind dezmembărintele dreptului de proprietate, drepturi reale de garanție și sarcini	Referințe
NU SUNT	

Punct început	X / Y	Punct sfârșit	X / Y	Lungime segment (= (m)
9	481.241.16 349.477.812	10	481.244.765 349.448.384	29.648
11	481.245.708 349.428.734	12	481.246.12 349.409.098	19.64
13	481.246.278 349.394.284	14	481.246.054 349.379.779	14.507
15	481.245.972 349.364.377	16	481.246.471 349.337.154	27.228
17	481.246.417 349.332.655	18	481.246.792 349.315.921	16.738
19	481.246.59 349.314.819	20	481.246.74 349.292.147	22.672
21	481.247.097 349.262.666	22	481.248.547 349.262.676	1.45
23	481.248.19 349.292.161	24	481.248.041 349.314.692	22.531
25	481.248.245 349.315.805	26	481.247.867 349.332.663	16.862
27	481.247.921 349.337.194	28	481.247.422 349.364.386	27.197
29	481.247.504 349.379.764	30	481.247.728 349.394.281	14.519
31	481.247.57 349.409.116	32	481.247.293 349.428.736	19.622
33	481.246.228 349.448.497	34	481.242.81 349.478.001	29.701
35	481.241.588 349.487.522	36	481.240.191 349.496.993	9.573
37	481.239.647 349.500.269	1	481.237.496 349.516.488	16.361

Punct început	X / Y	Punct sfârșit	X / Y	Lungime segment (= (m)
10	481.244.765 349.448.384	11	481.245.708 349.428.734	19.673
12	481.246.12 349.409.098	13	481.246.278 349.394.284	14.815
14	481.246.054 349.379.779	15	481.245.972 349.364.377	15.402
16	481.246.471 349.337.154	17	481.246.417 349.332.655	4.499
18	481.246.792 349.315.921	19	481.246.59 349.314.819	1.12
20	481.246.74 349.292.147	21	481.247.097 349.262.666	29.483
22	481.248.547 349.262.676	23	481.248.19 349.292.161	29.487
24	481.248.041 349.314.692	25	481.248.245 349.315.805	1.132
26	481.247.867 349.332.663	27	481.247.921 349.337.194	4.531
28	481.247.422 349.364.386	29	481.247.504 349.379.764	15.378
30	481.247.728 349.394.281	31	481.247.57 349.409.116	14.836
32	481.247.293 349.428.736	33	481.246.228 349.448.497	19.79
34	481.242.81 349.478.001	35	481.241.588 349.487.522	9.599
36	481.240.191 349.496.993	37	481.239.647 349.500.269	3.321

** Lungimile segmentelor sunt determinate în planul de proiecție Stereo 70 și sunt rotunjite la 1 milimetru.
 *** Distanța dintre puncte este formată din segmente cumulate ce sunt mai mici decât valoarea 1 milimetru.

Certific că prezentul extras corespunde cu pozițiile în vigoare din cartea funciară originală, păstrată de acest birou.

Prezentul extras de carte funciară este valabil la autentificarea de către notarul public a actelor juridice prin care se sting drepturile reale precum și pentru dezbaterea succesiunilor, iar informațiile prezentate sunt susceptibile de orice modificare, în condițiile legii.

S-a achitat tariful de 0 RON, -, pentru serviciul de publicitate imobiliară cu codul nr. 272.

Data soluționării,

13-04-2023

Data eliberării,

___/___/___

Asistent Registrator,

ADRIANA ALECU

Adriana Alecu Director Registratura

(parafa și semnătura)

Referent,

(parafa și semnătura)