



EXTRAS DE CARTE FUNCİARĂ PENTRU INFORMARE

Carte Funciară Nr. 82563 Bălilești

A. Partea I. Descrierea imobilului

TEREN Intravilan

Adresa: Loc. Poienita, Jud. Arges, DJ 732 (km 11+267 - km 11+877)

Nr. Crt	Nr. cadastral Nr. topografic	Suprafața* (mp)	Observații / Referințe
A1	82563	9.924	Teren neimprejmuit; Domeniu public

B. Partea II. Proprietari și acte

Înscrieri privitoare la dreptul de proprietate și alte drepturi reale	Referințe
22036 / 23/11/2020	
Act Normativ nr. 782, din 10/09/2014 emis de GUVERNUL ROMANIEI; Act Administrativ nr. 18537, din 13/11/2020 emis de CONSILIUL JUDEȚEAN ARGES; Act Normativ nr. 447, din 16/05/2002 emis de GUVERNUL ROMANIEI;	
B1	A1
Intabulare, drept de PROPRIETATE-domeniul public, dobandit prin Lege, cota actuala 1/1 1) JUDEȚUL ARGES, CIF:4229512	

C. Partea III. SARCINI .

Inscrieri privind dezmembrămintele dreptului de proprietate, drepturi reale de garanție și sarcini	Referințe
NU SUNT	




Oficiul de Cadastru și Publicitate Imobiliară ARGES
Biroul de Cadastru și Publicitate Imobiliară Campulung

Nr. cerere **22035**
Ziua **23**
Luna **11**
Anul **2020**

EXTRAS DE CARTE FUNCİARĂ PENTRU INFORMARE

Carte Funciară Nr. 82565 Bălilești



A. Partea I. Descrierea imobilului

TEREN Intravilan

Adresa: Loc. Poienita, Jud. Arges, DJ 732 (km 11+891 - km 12+437)

Nr. Crt	Nr. cadastral Nr. topografic	Suprafața* (mp)	Observații / Referințe
A1	82565	8.877	Teren neimprejmuit; Domeniu public

B. Partea II. Proprietari și acte

Înscrieri privitoare la dreptul de proprietate și alte drepturi reale	Referințe
22035 / 23/11/2020	
Act Normativ nr. 782, din 10/09/2014 emis de GUVERNUL ROMANIEI; Act Administrativ nr. 18537, din 13/11/2020 emis de CONSILIUL JUDETEAN ARGES; Act Normativ nr. 447, din 16/05/2002 emis de GUVERNUL ROMANIEI;	
B1 Intabulare, drept de PROPRIETATE- domeniu public, dobandit prin Lege, cota actuala 1/1 1) JUDEȚUL ARGES, CIF:4229512	A1


C. Partea III. SARCINI .

Inscrieri privind dezmembrămintele dreptului de proprietate, drepturi reale de garanție și sarcini	Referințe
NU SUNT	

**EXTRAS DE CARTE FUNCİARĂ
PENTRU INFORMARE**

Carte Funciară Nr. 82566 Băilelești

Nr. cerere	22013
Ziua	23
Luna	11
Anul	2020
Cod verificare 100090180518	



A. Partea I. Descrierea imobilului

TEREN Intravilan

Adresa: Loc. Valea Mare-Bratia, Jud. Arges, DJ 732 (km 2+163 - km 4+525)

Nr. Crt	Nr. cadastral Nr. topografic	Suprafața* (mp)	Observații / Referințe
A1	82566	34.661	Teren neimprejmuit; Domeniu public

B. Partea II. Proprietari și acte

Înscrieri privitoare la dreptul de proprietate și alte drepturi reale	Referințe
22013 / 23/11/2020	
Act Normativ nr. 782, din 10/09/2014 emis de GUVERNUL ROMANIEI; Act Normativ nr. 447, din 16/05/2002 emis de GUVERNUL ROMANIEI; Act Administrativ nr. 18537, din 13/11/2020 emis de CONSILIUL JUDEȚEAN ARGES;	
B1	A1
Intabulare, drept de PROPRIETATE-domeniu public, dobandit prin Lege, cota actuala 1/1 1) JUDEȚUL ARGES , CIF:4229512	

C. Partea III. SARCINI .

Înscrieri privind dezmembrămintele dreptului de proprietate, drepturi reale de garanție și sarcini	Referințe
NU SUNT	

**EXTRAS DE CARTE FUNCIARĂ
PENTRU INFORMARE**

Carte Funciară Nr. 82592 Bălilești

A. Partea I. Descrierea imobilului

TEREN Intravilan

Adresa: Loc. Balilesti, Jud. Arges, DJ 732 (km 4+627 - km 11+267), sat Balilesti, Golesti, Musetoaia, Poienita

Nr. Crt	Nr. cadastral Nr. topografic	Suprafața* (mp)	Observații / Referințe
A1	82592	105.398	Teren neimprejmuit; Domeniu public

Construcții

Crt	Nr cadastral Nr.	Adresa	Observații / Referințe
A1.1	82592-C1	Loc. Balilesti, Jud. Arges, DJ 732 (km 4+627 - km 11+267), sat Balilesti, Golesti, Musetoaia, Poienita	Nr. niveluri:1; S. construita la sol:18 mp; Pod beton, km5+489,L=9m,l=2m,supraf.constr.la sol 18mp, supraf. constr.desf.18mp, niveluri=1, an constr.1985. Proprietar: Judetul Arges
A1.2	82592-C2	Loc. Balilesti, Jud. Arges, DJ 732 (km 4+627 - km 11+267), sat Balilesti, Golesti, Musetoaia, Poienita	Nr. niveluri:1; S. construita la sol:27 mp; Pod beton, km5+730,L=9m,l=3m,supraf.constr.la sol 27mp, supraf. constr.desf.27mp, niveluri=1, an constr.1985. Proprietar: Judetul Arges
A1.4	82592-C4	Loc. Balilesti, Jud. Arges, DJ 732 (km 4+627 - km 11+267), sat Balilesti, Golesti, Musetoaia, Poienita	Nr. niveluri:1; S. construita la sol:26 mp; Pod beton, km7+071,L=8m,l=3m,supraf.constr.la sol 26mp, supraf. constr.desf.26mp, niveluri=1, an constr.1985. Proprietar: Judetul Arges
A1.5	82592-C5	Loc. Balilesti, Jud. Arges, DJ 732 (km 4+627 - km 11+267), sat Balilesti, Golesti, Musetoaia, Poienita	Nr. niveluri:1; S. construita la sol:26 mp; Pod beton, km7+570,L=9m,l=3m,supraf.constr.la sol 26mp, supraf. constr.desf.26mp, niveluri=1, an constr.1985. Proprietar: Judetul Arges
A1.6	82592-C6	Loc. Balilesti, Jud. Arges, DJ 732 (km 4+627 - km 11+267), sat Balilesti, Golesti, Musetoaia, Poienita	Nr. niveluri:1; S. construita la sol:56 mp; Pod beton, km8+076,L=9m,l=7m,supraf.constr.la sol 56mp, supraf. constr.desf.56mp, niveluri=1, an constr.1985. Proprietar: Judetul Arges
A1.7	82592-C7	Loc. Balilesti, Jud. Arges, DJ 732 (km 4+627 - km 11+267), sat Balilesti, Golesti, Musetoaia, Poienita	Nr. niveluri:1; S. construita la sol:33 mp; Pod beton, km8+610,L=9m,l=3m,supraf.constr.la sol 33mp, supraf. constr.desf.33mp, niveluri=1, an constr.1985. Proprietar: Judetul Arges
A1.8	82592-C8	Loc. Balilesti, Jud. Arges, DJ 732 (km 4+627 - km 11+267), sat Balilesti, Golesti, Musetoaia, Poienita	Nr. niveluri:1; S. construita la sol:36 mp; Pod beton, km9+203,L=9m,l=4m,supraf.constr.la sol 36mp, supraf. constr.desf.36mp, niveluri=1, an constr.1985. Proprietar: Judetul Arges
A1.9	82592-C9	Loc. Balilesti, Jud. Arges, DJ 732 (km 4+627 - km 11+267), sat Balilesti, Golesti, Musetoaia, Poienita	Nr. niveluri:1; S. construita la sol:25 mp; Pod beton, km9+785,L=9m,l=3m,supraf.constr.la sol 25mp, supraf. constr.desf.25mp, niveluri=1, an constr.1985. Proprietar: Judetul Arges
A1.10	82592-C10	Loc. Balilesti, Jud. Arges, DJ 732 (km 4+627 - km 11+267), sat Balilesti, Golesti, Musetoaia, Poienita	Nr. niveluri:1; S. construita la sol:51 mp; Pod beton, km10+097,L=9m,l=5m,supraf.constr.la sol 51mp, supraf. constr.desf.51mp, niveluri=1, an constr.1985. Proprietar: Judetul Arges
A1.11	82592-C11	Loc. Balilesti, Jud. Arges, DJ 732 (km 4+627 - km 11+267), sat Balilesti, Golesti, Musetoaia, Poienita	Nr. niveluri:1; S. construita la sol:37 mp; Pod beton, km10+294,L=9m,l=4m,supraf.constr.la sol 37mp, supraf. constr.desf.37mp, niveluri=1, an constr.1985. Proprietar: Judetul Arges
A1.12	82592-C12	Loc. Balilesti, Jud. Arges, DJ 732 (km 4+627 - km 11+267), sat Balilesti, Golesti, Musetoaia, Poienita	Nr. niveluri:1; S. construita la sol:71 mp; Pod beton, km10+736,L=9m,l=8m,supraf.constr.la sol 71mp, supraf. constr.desf.71mp, niveluri=1, an constr.1985. Proprietar: Judetul Arges

B. Partea II. Proprietari și acte

Înscrieri privitoare la dreptul de proprietate și alte drepturi reale	Referințe
633 / 14/01/2021	

Înscrieri privitoare la dreptul de proprietate și alte drepturi reale		Referințe
Act Normativ nr. 447, din 16/05/2002 emis de GUVERNUL ROMANIEI; Act Normativ nr. 782, din 10/09/2014 emis de GUVERNUL ROMANIEI; Act Administrativ nr. 18537, din 13/11/2020 emis de CONSILIUL JUDETEAN ARGES; Act Administrativ nr. 50, din 23/12/2020 emis de CONSILIUL JUDETEAN ARGES;		
B1	Intabulare, drept de PROPRIETATE-domeniul public, dobandit prin Lege, cota actuala 1/1 1) JUDEȚUL ARGES , CIF:4229512	A1
B2	Intabulare, drept de PROPRIETATE-domeniul public, dobandit prin Lege, cota actuala 1/1 1) JUDEȚUL ARGES , CIF:4229512	A1.1, A1.2, A1.4, A1.5, A1.6, A1.7, A1.8, A1.9, A1.10, A1.11, A1.12

C. Partea III. SARCINI .

Inscrieri privind dezmembrămintele dreptului de proprietate, drepturi reale de garanție și sarcini	Referințe
NU SUNT	



Oficiul de Cadastru și Publicitate Imobiliară ARGES
Biroul de Cadastru și Publicitate Imobiliară Campulung

Nr. cerere	908
Ziua	19
Luna	01
Anul	2021

Cod verificare
100093864764



EXTRAS DE CARTE FUNCİARĂ PENTRU INFORMARE

Carte Funciară Nr. 82559 Bălilești

A. Partea I. Descrierea imobilului

TEREN Necunoscut

Adresa: Loc. Bajesti, Jud. Arges, DJ 732A (km 1+791 - km 6+796), sat Bajesti, Balilesti

Nr. Crt	Nr. cadastral Nr. topografic	Suprafața* (mp)	Observații / Referințe
A1	82559	75.919	Teren neimpregmuit; Domeniu public

Construcții

Crt	Nr cadastral Nr.	Adresa	Observații / Referințe
A1.1	82559-C1	Loc. Bajesti, Jud. Arges, DJ 732A (km 1+791 - km 6+796), sat Bajesti, Balilesti	Nr. niveluri:1; S. construita la sol:28 mp; Pod beton, km1+880,L=9m,l=3m,supraf.constr.la sol 28mp, supraf. constr.desf.28mp, niveluri=1, an constr.1985. Proprietar: Judetul Arges
A1.2	82559-C2	Loc. Bajesti, Jud. Arges, DJ 732A (km 1+791 - km 6+796), sat Bajesti, Balilesti	Nr. niveluri:1; S. construita la sol:25 mp; Pod beton, km1+950,L=9m,l=3m,supraf.constr.la sol 25mp, supraf. constr.desf.25mp, niveluri=1, an constr.1985. Proprietar: Judetul Arges
A1.3	82559-C3	Loc. Bajesti, Jud. Arges, DJ 732A (km 1+791 - km 6+796), sat Bajesti, Balilesti	Nr. niveluri:1; S. construita la sol:27 mp; Pod beton, km2+215,L=9m,l=3m,supraf.constr.la sol 29mp, supraf. constr.desf.29mp, niveluri=1, an constr.1985. Proprietar: Judetul Arges
A1.4	82559-C4	Loc. Bajesti, Jud. Arges, DJ 732A (km 1+791 - km 6+796), sat Bajesti, Balilesti	Nr. niveluri:1; S. construita la sol:42 mp; Pod beton, km2+458,L=10m,l=4m,supraf.constr.la sol 42mp, supraf. constr.desf.42mp, niveluri=1, an constr.1985. Proprietar: Judetul Arges
A1.5	82559-C5	Loc. Bajesti, Jud. Arges, DJ 732A (km 1+791 - km 6+796), sat Bajesti, Balilesti	Nr. niveluri:1; S. construita la sol:37 mp; Pod beton, km2+507,L=9m,l=4m,supraf.constr.la sol 37mp, supraf. constr.desf.37mp, niveluri=1, an constr.1985. Proprietar: Judetul Arges
A1.6	82559-C6	Loc. Bajesti, Jud. Arges, DJ 732A (km 1+791 - km 6+796), sat Bajesti, Balilesti	Nr. niveluri:1; S. construita la sol:139 mp; Pod beton, km3+042,L=15m,l=9m,supraf.constr.la sol 139mp, supraf. constr.desf.139mp, niveluri=1, an constr.1985. Proprietar: Judetul Arges
A1.7	82559-C7	Loc. Bajesti, Jud. Arges, DJ 732A (km 1+791 - km 6+796), sat Bajesti, Balilesti	Nr. niveluri:1; S. construita la sol:37 mp; Pod beton, km3+279,L=9m,l=4m,supraf.constr.la sol 37mp, supraf. constr.desf.37mp, niveluri=1, an constr.1985. Proprietar: Judetul Arges
A1.8	82559-C8	Loc. Bajesti, Jud. Arges, DJ 732A (km 1+791 - km 6+796), sat Bajesti, Balilesti	Nr. niveluri:1; S. construita la sol:36 mp; Pod beton, km3+655,L=9m,l=4m,supraf.constr.la sol 36mp, supraf. constr.desf.36mp, niveluri=1, an constr.1985. Proprietar: Judetul Arges
A1.9	82559-C9	Loc. Bajesti, Jud. Arges, DJ 732A (km 1+791 - km 6+796), sat Bajesti, Balilesti	Nr. niveluri:1; S. construita la sol:37 mp; Pod beton, km5+301,L=9m,l=4m,supraf.constr.la sol 37mp, supraf. constr.desf.37mp, niveluri=1, an constr.1985. Proprietar: Judetul Arges
A1.10	82559-C10	Loc. Bajesti, Jud. Arges, DJ 732A (km 1+791 - km 6+796), sat Bajesti, Balilesti	Nr. niveluri:1; S. construita la sol:34 mp; Pod beton, km5+678,L=9m,l=4m,supraf.constr.la sol 34mp, supraf. constr.desf.34mp, niveluri=1, an constr.1985. Proprietar: Judetul Arges
A1.11	82559-C11	Loc. Bajesti, Jud. Arges, DJ 732A (km 1+791 - km 6+796), sat Bajesti, Balilesti	Nr. niveluri:1; S. construita la sol:31 mp; Pod beton, km5+795,L=9m,l=4m,supraf.constr.la sol 31mp, supraf. constr.desf.31mp, niveluri=1, an constr.1985. Proprietar: Judetul Arges
A1.12	82559-C12	Loc. Bajesti, Jud. Arges, DJ 732A (km 1+791 - km 6+796), sat Bajesti, Balilesti	Nr. niveluri:1; S. construita la sol:43 mp; Pod beton, km6+245,L=10m,l=5m,supraf.constr.la sol 43mp, supraf. constr.desf.43mp, niveluri=1, an constr.1985. Proprietar: Judetul Arges
A1.13	82559-C13	Loc. Bajesti, Jud. Arges, DJ 732A (km 1+791 - km 6+796), sat Bajesti, Balilesti	Nr. niveluri:1; S. construita la sol:24 mp; Pod beton, km6+492,L=8m,l=3m,supraf.constr.la sol 24mp, supraf. constr.desf.24mp, niveluri=1, an constr.1985. Proprietar: Judetul Arges

Document care conține date cu caracter personal, protejate de prevederile Legii Nr. 677/2001.

Pagina 1 din 7

B. Partea II. Proprietari și acte

Înscrieri privitoare la dreptul de proprietate și alte drepturi reale		Referințe
21929 / 20/11/2020		
Act Normativ nr. 782, din 10/09/2014 emis de GUVERNUL ROMANIEI; Act Normativ nr. 447, din 16/05/2002 emis de GUVERNUL ROMANIEI; Act Administrativ nr. 18794, din 18/11/2020 emis de CONSILIUL JUDETEAN ARGES;		
B1	Intabulare, drept de PROPRIETATE-domeniul public, dobandit prin Lege, cota actuala 1/1 1) JUDEȚUL ARGES, CIF:4229512	A1
908 / 19/01/2021		
Act Administrativ nr. 22143, din 30/12/2020 emis de CONSILIUL JUDETEAN ARGES; Act Administrativ nr. 50, din 23/12/2020 emis de CONSILIUL JUDETEAN ARGES; Act Normativ nr. 447, din 16/05/2002 emis de GUVERNUL ROMANIEI;		
B2	Intabulare, drept de PROPRIETATE-domeniul public, dobandit prin Lege, cota actuala 1/1 1) JUDEȚUL ARGES, CIF:4229512	A1.1, A1.2, A1.3, A1.4, A1.5, A1.6, A1.7, A1.8, A1.9, A1.10, A1.11, A1.12, A1.13

C. Partea III. SARCINI .

Inscrieri privind dezmembrămintele dreptului de proprietate, drepturi reale de garanție și sarcini	Referințe
NU SUNT	




Consiliul Local al comunei Băilești

CIF: 4122124 | Str. Principală, Nr. 169, Com. Băilești, Jud. Argeș

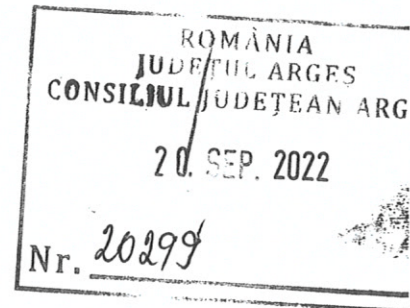
Tel./Fax: (004) 024 856 2080

E-mail: registratura@primariabalilesti.ro

Web: www.primariabalilesti.ro



Nr. 6964 / 20.09.2022



CĂTRE

CONSILIUL JUDEȚEAN ARGEȘ

Prin prezenta vă transmitem HCL Băilești nr.68/14.09.2022 privind solicitarea de preluare în administrare a terenului neîmprejmuit, acostament de-a lungul drumului județean DJ732 de la Km 2+163 – la km 12+437 și DJ732 A de la km 1+791 – la km 6+796, în vederea realizării obiectivului de investiție investiții "REABILITARE REȚEA EXISTENTĂ cu ALIMENTARE CU APĂ BĂJEȘTI și ÎNFIINȚARE REȚEA PUBLICĂ de CANALIZARE PE ARTERELE SECUNDARE în COMUNA BĂLILEȘTI, JUDEȚUL ARGEȘ", pe o perioadă de 5 ani de la Consiliul Județean Argeș

Cu stimă





Consiliul Local al comunei Bălilești

CIF: 4122124 | Str. Principală, Nr. 169, Com. Bălilești, Jud. Argeș

Tel./Fax: (004) 024 856 2080

E-mail: registratura@primariabalilesti.ro

Web: www.primariabalilesti.ro



HOTĂRÂRE

privind solicitarea de preluare în administrare a terenului neîmprejmuit, acostament de-a lungul drumului județean DJ732 de la Km 2+163 – la km 12+437 și DJ732 A de la km 1+791 – la km 6+796, în vederea realizării obiectivului de investiție investiții “REABILITARE REȚEA EXISTENTĂ cu ALIMENTARE CU APĂ BĂJEȘTI și ÎNFIINȚARE REȚEA PUBLICĂ de CANALIZARE PE ARTERELE SECUNDARE în COMUNA BĂLILEȘTI, JUDEȚUL ARGESȘ”, pe o perioadă de 5 ani de la Consiliul Județean Argeș

Având în vedere:

- Raportul de specialitate al secretarului general delegat al UAT Bălilești înregistrat sub nr.6686/09.09.2022 precum și referatul de aprobare al Primarului Comunei Bălilești înregistrat sub nr.6687/09.09.2022

Ținând cont de Lista de investiții a județului Argeș aprobată prin Ordinul Ministrului Dezvoltării, lucrărilor publice și administrației nr.1370/2022, comunei Bălilești ia fost aprobată investiția de mai sus prin Programului Național de Investiții Anghel Saligny, pentru categoriile de investiții prevăzute la art.4, alin.(1) lit.a)-d) din Ordonanța de urgență a Guvernului nr.95/2021, pentru județul Argeș, la poziția nr.12

În temeiul art.129, alin.2, lit.c), alin 6, lita, art.139 alin.3) lit.g) și art.196 alin.1 și alin 4 din Ordonanța de Urgență a Guvernului nr.57/2019 privind Codul Administrativ

CONSILIUL LOCAL BĂLILEȘTI convocat în sesiune ORDINARĂ

HOTĂRĂȘTE

Art. 1. Se aprobă solicitarea de preluare în administrare a terenului neîmprejmuit, acostament de-a lungul drumului județean DJ732 de la Km 2+163 – la km 12+437 și DJ732 A de la km 1+791 – la km 6+796, în vederea realizării obiectivului de investiție investiții “REABILITARE REȚEA EXISTENTĂ cu ALIMENTARE CU APĂ BĂJEȘTI și ÎNFIINȚARE REȚEA PUBLICĂ de CANALIZARE PE ARTERELE SECUNDARE în COMUNA BĂLILEȘTI, JUDEȚUL ARGESȘ”, pe o perioadă de 5 ani de la Consiliul Județean Argeș

Art. 2. – Se împuternicește primarul comunei Bălilești, județul Argeș, Victor-Cătălin TURTURICĂ să semneze contractul de preluare în administrare

Art. 3. – (1) Prezenta hotărâre se comunică, în mod obligatoriu, prin intermediul secretarului comunei, în termenul prevăzut de lege:

- a) primarului comunei;
- b) instituția prefectului județului Argeș;

(2) Prezenta hotărâre se aduce la cunoștință publică, în mod obligatoriu, prin intermediul secretarului comunei, în termenul prevăzut de lege, prin publicarea:

- a) în Monitorul Oficial Local al Comunei Bălilești;
- b) pe pagina de internet, la adresa: www.primariabalilesti.ro.



PREȘEDINTELE DE ȘEDINȚĂ,
NIȚESCU DRAGOȘ-AURELIAN

Nițescu

Contrasemnează/avizează,
pentru legalitate:

SECRETAR GENERAL DELEGAT,
Bogdan - Vasile OLTEANU


[Signature]

Hotărârea nr.68 din 14.09.2022

Total consilieri în funcție	13
Prezenți	13
Voturi „pentru”	13
Voturi „împotrivă”	0
„Abțineri”	0

Telefon/ Fax : 0248/280958

NR. 3836, 20.09.2022



AVIZAT,
DIRECTOR ECONOMIC SI COMERCIAL
EC. GHITA CLAUDIA

Catre
PRIMARIA COMUNEI BALILESTI - JUDETUL ARGES

Referitor la adresa dumneavoastra , va comunicam urmatorul

ACORD DE PRINCIPIU FAVORABIL

Urmare adresei dumneavoastra inregistrata cu numarul 6966/20.09.2022, inaintata la Regia Autonoma Judeteana de Drumuri Arges si inregistrata la noi cu nr.3834/20.09.2022, cu privire la eliberare acord de principiu administrator drumuri judetene (DJ 732 Stalpeni (DN 73) - Vlădești - Slanic (DN 73 C) si DJ 732 A Țițești (DN 73) - Băjești - Bălilești (DJ 732)) – pentru preluarea in administrare a acostamentului de la km 2+163 pana la km 12+437 pentru DJ 732 si DJ 732 A de la km 1+791 pana la km 6+796, pe ambele sensuri, in vederea realizarii obiectivului de investitie :”Reabilitare retea existenta cu alimentare cu apa Bajesti si Infiintare retea publica de canalizare pe arterele secundare in comuna Balilesti, judetul Arges”, va comunicam urmatoarele:

Adresa depusa respecta prevederile legale, motiv pentru care se elibereaza acord de principiu favorabil (valabil pentru luarea in administrare a acostamentului aferent drumurilor judetene DJ 732 de la km 2+163 pana la km 12+437 si DJ 732 A, de la km 1+791 pana la km 6+796, pe ambele sensuri, pe o perioada de 5 ani), prin HCJ Arges.

Acest acord de principiu nu tine loc de autorizatie de amplasare .

Intocmit,
Radu Ramona