

GUVERNUL ROMÂNIEI

HOTĂRÂRE

pentru modificarea și completarea anexei nr. 1 la Hotărârea Guvernului nr. 447/2002 privind atestarea bunurilor aparținând domeniului public al județului Argeș, precum și al municipiilor, orașelor și comunelor din județul Argeș

În temeiul art. 108 din Constituția României, republicată, și al art. 21 alin. (3) din Legea nr. 213/1998 privind proprietatea publică și regimul juridic al acesteia, cu modificările și completările ulterioare,

Guvernul României adoptă prezenta hotărâre.

Articol unic. — Anexa nr. 1 „Inventarul bunurilor care aparțin domeniului public al județului Argeș” la Hotărârea Guvernului nr. 447/2002 privind atestarea bunurilor aparținând domeniului public al județului Argeș, precum și al municipiilor, orașelor și comunelor din județul Argeș, publicată în Monitorul Oficial al României, Partea I, nr. 609 și 609 bis din 16 august 2002, cu modificările și completările ulterioare, se modifică și se completează după cum urmează:

— la secțiunea I „Bunuri imobile”, capitolul IX „Drumuri”:

a) se abrogă pozițiile nr. 18 și 57;

b) se modifică următoarele poziții:

— la poziția nr. 19, coloana 2 se modifică și va avea următorul cuprins: „D.J. 703 I — Merișani (D.N. 7C) — Mălureni — Vălsănești — Valea Faurului — Mușetești — Brăduț — Rădetu”, coloana 3 se modifică și va avea următorul cuprins:

„carosabil: lungime = 58,125 km, lățime = 6 m, zona de siguranță a drumului = 14 m”, iar coloana 6 se modifică și va avea următorul cuprins: „Domeniul public al județului Argeș, conform Hotărârii Consiliului Județean nr. 28/1999”;

— la poziția nr. 54, coloana 2 se modifică și va avea următorul cuprins: „D.J. 731 — Piscani (D.N. 73) — Dâmănești — Petrești — Cosești — Leicești — Gănești — Pietroșani — Domnești — Corbi — Bahna — Cabana Refenicea”, coloana 3 se modifică și va avea următorul cuprins: „carosabil: lungime = 66,449 km, lățime = 6 m, zona de siguranță a drumului = 14 m”, iar coloana 6 se modifică și va avea următorul cuprins: „Domeniul public al județului Argeș, conform Hotărârii Consiliului Județean nr. 28/1999”;

c) după poziția nr. 313 se introduc trei noi poziții, pozițiile nr. 314—316, prevăzute în anexa care face parte integrantă din prezenta hotărâre.

PRIM-MINISTRU
EMIL BOC

Contrasemnează:

p. Ministrul administrației și internelor,
Mihai Capră,
secretar de stat

București, 2 iunie 2010.
Nr. 526.

ANEXĂ

Completări la inventarul bunurilor care aparțin domeniului public al județului Argeș

Nr. crt.	Codul de clasificare	Denumirea bunului	Elementele de identificare	Anul dobândirii sau, după caz, al dării în folosință	Valoarea de inventar (lei)	Situația juridică actuală Denumire act proprietate sau alte acte doveditoare
314	1.3.7.2.	Drum județean D.J. 704 I	Arefu — (D.N. 7C — km 61+500) — Lac Vidraru — Cumpăna (D.N. 7 C — km 90+000) Lungime = 21,500 km	2007	—	Domeniul public al județului Argeș, conform Hotărârii Consiliului Județean nr. 137/2009
315.	1.3.7.2.	Drum județean D.J. 741	Pitești (D.N. 7) — Valea Mare — Făgetu — Mioveni (DN 73D) Lungime = 9,497km	2008	—	Domeniul public al județului Argeș, conform Hotărârii Consiliului Județean nr. 137/2009
316.	1.6.2.	Teren extravilan	Amplasat în comuna Căteasca, în suprafață de 11.505 mp, aferent drumului județean D.J. 703B și podului Căteasca, suprafața construită = 640 mp	2009	106 620	Domeniul public al județului Argeș, conform Hotărârii Consiliului Județean nr. 137/2009

R.A. Monitorul Oficial
Centrul pentru relații cu publicul
CONFORM CU ORIGINALUL



MONITORUL OFICIAL

AL

ROMÂNIEI

Anul 182 (XXVI) — Nr. 707 bis

PARTEA I
LEGI, DECRETE, HOTĂRĂRI ȘI ALTE ACTE

Luni, 29 septembrie 2014

SUMAR

Pagina

Anexele nr. 1—4 la Hotărârea Guvernului nr. 782/2014 pentru modificarea anexelor la Hotărârea Guvernului nr. 540/2000 privind aprobarea încadrării în categorii funcționale a drumurilor publice și a drumurilor de utilitate privată deschise circulației publice 3-329

70

HOTĂRÂRI ALE GUVERNULUI ROMÂNIEI

GUVERNUL ROMÂNIEI

HOTĂRÂRE

pentru modificarea anexelor

la Hotărârea Guvernului nr. 540/2000

**privind aprobarea încadrării în categorii funcționale
a drumurilor publice și a drumurilor de utilitate privată
deschise circulației publice*)**

În temeiul prevederilor art. 108 din Constituția României, republicată, și al art. 13 din Ordonanța Guvernului nr. 43/1997 privind regimul drumurilor, republicată, cu modificările și completările ulterioare,

Guvernul României adoptă prezenta hotărâre.

Articol unic. — Anexele nr. 1—4 la Hotărârea Guvernului nr. 540/2000 privind aprobarea încadrării în categorii funcționale a drumurilor publice și a drumurilor de utilitate privată deschise circulației publice, publicată în Monitorul Oficial al României, Partea I, nr. 338 și 338 bis din 20 iulie 2000, cu modificările și completările ulterioare, se modifică și se înlocuiesc cu anexele nr. 1—4 la prezenta hotărâre.

PRIM-MINISTRU

VICTOR-VIOREL PONTAContrasemnează:

Viceprim-ministru,

ministrul dezvoltării regionale

și administrației publice,

Nicolae-Liviu Dragnea

Secretarul general al Guvernului,

Ion MoraruDepartamentul pentru Proiecte
de Infrastructură, Investiții Străine,

Parteneriat Public-Privat

și Promovarea Exporturilor,

Alexandru Năstase,

secretar de stat

p. Ministrul apărării naționale,

Otilia Sava,

secretar de stat

București, 10 septembrie 2014.

Nr. 782.

*) Hotărârea Guvernului nr. 782/2014 a fost publicată în Monitorul Oficial al României, Partea I, nr. 707 din 29 septembrie 2014 și este reprodusă și în acest număr bis.

ANEXA 2.3

Rețeaua de drumuri județene din județul ARGES

Nr. crt.	Denumirea drumului	Traseul drumului	Poziția kilometrică		Lungimea reală
			Origine	Destinație	
1	DJ 503	Lim. Jud. Giurgiu - Slobozia - Rociu - Oarja - Catanele (DJ 702 G)	98+000	140+034	42.034 km
2	DJ 504	Lim. Jud. Teleorman - Popești - Izvoru - Recea - Cornațel - Vulpești (DN 65 A)	110+700	136+695	25.995 km
3	DJ 508	Câteasca (DJ 703 B) - Furduești - Teiu - Buta (DJ 659)	0+000	17+217	17.217 km
4	DJ 659	Pitești - Bradu - Suseni - Gliganu de Sus - Bârlogu - Negrași - Mozăceni - Lim. Jud. Dâmbovița	0+000	58+320	58.320 km
5	DJ 659 A	Bradu (DJ 659) - Costești (DN 65 A)	0+000	10+400	10.400 km
6	DJ 678 A	Lim. Jud. Vâlcea (DN 7) - Poienari - Ciofrângeni - Tigveni - Bârsești - Cepari (DJ 703 H)	25+290	50+933	23.698 km
7	DJ 678 B	Lim. Jud. Vâlcea - Cuca (DJ 703)	26+950	27+862	0.912 km
8	DJ 678 E	Teodorești (DJ 703) - Cotu - Lim. Jud. Vâlcea	0+000	3+000	3.000 km
9	DJ 678 G	Răduțești (DJ 703) - Ciomăgești - Lim. Jud. Olt	0+000	8+400	8.400 km
10	DJ 679	Păduroi (DN 67 B) - Lipia - Popești - Lunca Corbului - Pădureți - Ciești - Fâlfani - Cotmeana - Malu - Bârla - Lim. Jud. Olt	0+000	48+220	47.670 km
11	DJ 679 A	Bârla (DJ 679) - Căldăraru - Bucov - Palanga - Popești (DJ 504)	0+000	27+975	27.725 km
12	DJ 679 C	Căldăraru (DN 65 A) - Izvoru - Mozăceni (DJ 659)	0+000	23+215	22.960 km
13	DJ 679 D	Malu (DJ 679) - Colțu - Ungheni - Recea - Negrași - Mozacu	0+000	41+900	41.900 km
14	DJ 679 E	Bucov (DJ 679 A) - Râca - Lim. Jud. Teleorman	0+000	7+144	7.144 km
15	DJ 679 F	Mozăceni (DJ 679) - Bădești Băi	0+000	6+500	6.500 km
16	DJ 702	Topoloveni (DN 7) - Dobrești - Boțești - Lim. Jud. Dâmbovița	0+000	28+000	28.000 km
17	DJ 702 A	Lim. Jud. Dâmbovița - Ciupa - Neajlovelu - Teiu (DJ 508)	33+030	42+528	9.498 km
18	DJ 702 C	Leordeni (DN 7) - Bogați - Suseni - Lim. Jud. Dâmbovița	0+000	17+380	17.380 km
19	DJ 702 F	Lim. Jud. Dâmbovița - Slobozia (DJ 659)	14+000	21+920	7.310 km
20	DJ 702 G	Recea (A 1) - Catanele - Coșeri - Câteasca - Rătești - Lim. Jud. Dâmbovița	0+000	21+053	20.870 km
21	DJ 702 H	Lim. Jud. Dâmbovița - Leșile (DC 100)	10+000	12+700	2.700 km
22	DJ 702 J	Lim. Jud. Dâmbovița - Neajlovelu (DJ 702 A)	2+700	6+000	3.300 km
23	DJ 703	Morărești (DN 7) - Cuca - Crivățu - Lăunele de Sus - Lim. Jud. Olt	0+000	22+845	22.845 km
24	DJ 703 A	Cotmeana (DN 7) - Cocu - Răchițelele de Sus - Răchițelele de Jos - Dealu Orașului - Poiana Lacului - Cerbu (DN 65)	0+000	37+682	37.682 km
25	DJ 703 B	Morărești (DN 7) - Greabăn - Cotu - Lungulești - Săliște - Vede - Lim. Jud. Olt (km 34+810) - Lim. Jud. Olt (km 41+275) - Mârghia - Pădureți - Costești - Șerbănești - Siliște - Câteasca - Leordeni (DN 7)	0+000	88+752	79.082 km
26	DJ 703 E	Pitești (DN 67 B) - Lupueni - Popești - Lungulești - Cocu (DJ 703 B)	0+000	27+500	27.255 km
27	DJ 703 F	Lim. Jud. Vâlcea - Zamfirești - Cepari (DJ 678 A)	20+600	25+385	4.785 km
28	DJ 703 G	Lim. Jud. Vâlcea - Ianculești - Șuici (DJ 703 H)	14+000	20+211	6.211 km

29	DJ 703 H	Curtea de Argeș (DN 7 C) - Valea Danului - Cepari Pământeni - Rudeni - Șuici - Văleni - Sălătrucu - Lim. Jud. Vâlcea	0+000	29+800	29.800 km
30	DJ 703 I	Merișani (DN 7 C) - Mălureni - Vălsănești - Valea Faurului - Mușătești - Brăduleț - Brădetu	0+000	60+500	58.125 km
31	DJ 703 K	Mărăcineni (DN 73) - Budeasa - Rogojina - Calotești - Valea Mărului (DJ 703 I)	0+000	15+682	15.682 km
32	DJ 703 L	Mușătești (DN 73 C) - Schitu Robaia	0+000	6+500	6.500 km
33	DJ 704 B	Călinești (DN 7) - Râncăcirov - Racovița (DC 85)	0+000	21+200	21.200 km
34	DJ 704 C	Radu Negru - Vrănești - Udeni - Catanele (DJ 702 G)	0+000	10+000	10.000 km
35	DJ 704 D	Prislop (DN 7) - Lupuiceni (DJ 703 E)	0+000	2+500	2.500 km
36	DJ 704 E	Ursoaia (DN 7) - Bascovele - Ceaurești (DJ 678 A)	0+000	22+500	22.500 km
37	DJ 704 F	Băiculești (DN 7 C) - Tutana - Alunișu - Poienari (DJ 678 A)	0+000	15+600	15.000 km
38	DJ 704 G	Albești (DN 7 C) - Cicănești - Șuici (DJ 703 H)	0+000	13+500	13.500 km
39	DJ 704 H	Merișani (DN 7C) - Băiculești - Curtea de Argeș (DN 73C)	0+000	20+600	20.600 km
40	DJ 704 I	Arefu (DN 7 C) - Lac Vidraru - Cumpăna (DN 7 C)	0+000	21+500	21.500 km
41	DJ 723	Lim. Jud. Dâmbovița - Boteni (DN 73 D)	6+390	9+390	3.000 km
42	DJ 725	Stoenești (DN 72 A) - Slobozia - Dragoslavele (DN 73)	0+000	10+540	10.540 km
43	DJ 730	Podul Dâmboviței (DN 73) - Dâmbovicioara - Ciocanu - Lim. Jud. Brașov	0+000	10+238	10.238 km
44	DJ 730 A	Lim. Jud. Brașov - Podu Dâmboviței (DN 73)	7+713	24+713	17.000 km
45	DJ 731	Piscani (DN 73) - Dărmănești - Petrești - Coșești - Leicești - Gănești - Pietroșani - Domnești - Corbi - Bahna - Cabana Refenicea	0+000	66+797	66.449 km
46	DJ 731 B	Sămara (DJ 703 A) - Băbana - Răchitelele de Sus - Cocu (DJ 703 A)	0+000	19+200	19.200 km
47	DJ 731 C	Vețișoara (DJ 703 B) - Izvoru - Cocu (DJ 703 E)	0+000	13+000	13.000 km
48	DJ 731 D	Micești (DJ 740) - Purcăreni - Valea Nandrii - Gănești (DJ 731)	0+000	23+000	23.000 km
49	DJ 732	Stâlpeni (DN 73) - Vlădești - Slănic (DN 73 C)	0+000	25+188	25.188 km
50	DJ 732 A	Țițești (DN 73) - Băjești - Băililești (DJ 732)	0+000	6+800	6.800 km
51	DJ 732 B	Valea Siliștii (DJ 732) - Aninoasa - Berevoiești (DN 73C)	0+000	6+444	6.444 km
52	DJ 732 C	Câmpulung (DN 73) - Bughea de Jos - Malu - Godeni - Capu Piscului - Lăzărești (DN 73)	0+000	19+010	19.010 km
53	DJ 734	Voinești (DN 73) - Lerești - Voina	0+000	19+232	19.232 km
54	DJ 735	Câmpulung (DN 73) - Albești - Căndești	0+000	11+870	11.870 km
55	DJ 737	Câmpulung (DN 73) - Mățău - Coconești - Boteni (DN 73 D)	0+000	13.73	13.730 km
56	DJ 738	Poienari (DN 73) - Jugur - Drăghici - Mihăești (DC 11)	0+000	22+300	22.000 km
57	DJ 739	Bârzești (DN 73 D) - Negrești - Zgripcești - Beleți (DJ 702)	0+000	17+000	17.000 km
58	DJ 740	Mărăcineni (DN 73) - Micești - Păuleasca - Zărnești (DJ 703 I)	0+000	17+000	17.000 km
59	DJ 741	Pitești (DN 7) - Valea Mare - Fagetu - Mioveni (DN 73 D)	0+000	9+497	9.497 km
60	DJ 742	Leordeni (DJ 703 B) - Baloteasca - Cotu Malului - Glâmbocata (DN 7)	0+000	11+050	11.050 km
61	DJ 743	Sălătrucu de Jos (DJ 703 H) - Sălătrucu de Sus	0+000	5+000	5.000 km

Lungimea totală a rețelei de drumuri județene din județul ARGHEȘ

1193.948 km




Convenția primarilor
privind Clima și Energia
EUROPA
ROMÂNIA
JUDEȚUL ARGEȘ
ORAȘUL MIOVENI
PRIMAR



CERT NO. AJAEU/07/10044



B-dul Dacia, nr. 1, Cod 115400, Tel: 0348/450000, 0348/455444, Fax: 0248/260500

E-mail:

ROMÂNIA
JUDEȚUL ARGEȘ
CONSILIUL JUDEȚEAN ARGEȘ

04. MAI. 2022

Nr. 9594

Nr. 13509/03.05.2022

Către,
Consiliul Județean Argeș


Atașat, vă transmitem Hotărârea Consiliului Local Mioveni nr. 70/21.04.2022 privind solicitarea de preluare în administrare a sectoarelor de drum județean din DJ741 care se află în intravilanul Orașului Mioveni.

Cu stimă,

PRIMAR,
ION GEORGESCU



ȘEF BIROU PATRIMONIU,
MILOȘ ILEANA



HOTĂRÂREA nr. 70

prin care se solicită preluarea în administrare a sectoarelor de drum județean din DJ 741 care se află în intravilanul Orașului Mioveni

Consiliul Local al orașului Mioveni, județul Argeș, întrunit în ședință ordinară publică, azi 21.04.2022;

Având în vedere:

- Referatul de aprobare nr. 8694/16.03.2022 al Primarului orașului Mioveni;
- Raportul de specialitate nr. 8695/16.03.2022 al Biroului Patrimoniu prin care se solicită preluarea în administrare a sectoarelor de drum județean din DJ 741 care se află în intravilanul Orașului Mioveni;
- Adresa nr. 5014//03.03.2022 a Consiliului Județean Argeș înregistrată la Primăria Orașului Mioveni cu nr. 7227/03.03.2022;
- Prevederile art. 22 din Ordonanța de Guvern nr. 43/1997 privind regimul drumurilor, cu modificările și completările ulterioare;
- Prevederile art. 10, art.13, art.75 alin. 1 lit. b, art. 84 alin. 1,3,4,5, art. 96 alin. 1-4, art.105 alin.1, art.106 alin.1 și 3 și art. 129 alin. 2 lit.b și c, art. 297 lit. a din Ordonanța de Urgență a Guvernului nr 57/2019 privind Codul administrativ, cu modificările și completările ulterioare;
- Prevederile art. 867 și 868 din Legea nr.287/2009 privind Codul civil, cu modificările și completările ulterioare;
- Prevederile art.3, art. 4 și art. 13 din Legea nr.199/1997 pentru ratificarea Cartei europene a autonomiei locale, adoptată la Strasbourg la 15 octombrie 1985 cu modificările și completările ulterioare, republicată;
- Prevederile art.121 alin.1 și 2, art.136 alin.1,2 și 4 din Constituția României;
Avizul favorabil al comisiilor de specialitate ale Consiliului Local Mioveni;
În temeiul art. 133 alin.1, art.139 alin.1 coroborate cu art.196 alin.1 lit.a, art.197 alin.1, 2,4,5 și art.200 din Ordonanța de Urgență a Guvernului nr.57/2019 privind Codul administrativ, cu modificările și completările ulterioare;

**CONSILIUL LOCAL AL ORAȘULUI MIOVENI
HOTĂRĂȘTE:**

ART.1. Se solicită preluarea în administrare a sectoarelor de drum județean din DJ 741 care se află în intravilanul Orașului Mioveni conform anexei care face parte integrantă din prezenta hotărâre.


ART.2. Se împuternicesc Primarul Orașului Mioveni – dl. Georgescu Ion, Directorul Economic – dna. Sava Gheorghîța, Directorul Executiv - dl. Proca Dănuț Dumitru, Consilierul juridic – dl. Fintoiu Ilie și reprezentantul Biroului Patrimoniu – dna. Miloș Ileana Antuanela să semneze documentele privind preluarea în administrarea a sectoarelor de drum județean din Dj 741 care se află în intravilanul Orașului Mioveni.

Operatorul Unitatea Administrativ Teritorială Orașul Mioveni prelucrează datele cu caracter personal în conformitate cu prevederile Regulamentului (UE) nr. 679/2016 privind protecția persoanelor fizice în ceea ce privește prelucrarea datelor cu caracter personal și privind libera circulație a acestor date și de abrogare a Directivei 95/46/CE (Regulamentul general privind protecția datelor).


ART.3. Secretarul general al oraşului Mioveni va comunica prezenta hotărâre Primarului oraşului Mioveni, Biroului Patrimoniu, Direcţiei Economice, Biroului Urbanism pentru ducerea la îndeplinire, precum şi Instituţiei Prefectului – Judeţul Argeş pentru exercitarea controlului de legalitate.

Mioveni: 21.04.2022

**PREŞEDINTE DE ŞEDINŢĂ
CONSILIER LOCAL
NĂSTASE GEORGE-MARIUS**



**CONTRASEMNEAZĂ
SECRETAR GENERAL
BADEA IONUȚ**





SECTOARE DE DRUM JUDEȚEAN DIN DJ 741 SITUATE ÎN INTRAVILANUL ORAȘULUI
MIOVENI

Nr. crt.	Denumire drum	Traseul drumului	Poziție kilometrică Origine	Poziția kilometrică Destinație	Lungime drum cadastrat (Km)	CF nr/UAT
1	DJ 741	Pitești (DN 7) - Valea Mare-Făgetu-Mioveni (DN 73 D)	4+475	4+740	0,265	85352 Mioveni
			4+740	4+756	0,016	85349 Mioveni
			4+756	4+883	0,127	85431 Mioveni
			4+896	5+620	0,724	85447 Mioveni
			7+170	8+602	1,432	85447 Mioveni

PRIMAR,
ION GEORGESCU



ȘEF BIROU PATRIMONIU,
ILEANA ANTUANELA MILOȘ