



Consiliul Județean Argeș

Serviciul Public Județean Salvamont Argeș

PITEȘTI, PIAȚA VASILE MILEA, COD 110053, NR. 1
Telefon : 0248.217.800 int. 219; Fax: 0248.220.137
www.salvamontpitesti.go.ro



14.01.2014

COMUNICAT DE PRESĂ

Risc mare de avalanșă, traseele montane sunt închise în Făgăraș

În urma ninsorilor și a vântului puternic din ultimele 48 de ore, stratul de zăpadă la stația meteo Bâlea Lac și la Cota 2000 Transfăgărașan, măsoară 178 de centimetri, pe alocuri însă, datorită viscolului, poate fi mai mare. Pe unii versanți și pe majoritatea vâlcelor, zăpada este instabilă și se pot forma curgeri de zăpadă de dimensiuni medii.

Având în vedere datele despre starea zăpezii, a fost emis de către Centrul de Prognoza Sibiu un buletin oficial de avertizare asupra riscului de avalanșă, acesta fiind de gradul 4 astfel că toate traseele montane din județul Argeș, sunt și vor rămâne închise. Avertizăm că acest risc exista chiar și în zonele joase, împădurite.

Sfatul Salvamont Argeș pentru cei care își vor petrece sejurul în zona montană argeșeana, este să nu încerce să urce pe traseele închise și să ceară informații salvatorilor montani din zonă, sau la Dispeceratul National Salvamont, formând OSALVAMONT. Deasemenea, trebuie estimat timpul necesar efectuării excursiei în așa fel încât, să existe o marjă de siguranță de o ora de lumină, după terminarea acesteia, tinând cont ca la ora 17:00 este deja intuneric. În orice caz, în afara echipamentului obligatoriu iarna (incălțăminte și îmbrăcăminte adecvata, colțari, piolet etc.) trebuie să existe în permanență în rucsac o lanternă cu baterii proaspete pentru fiecare participant, evitând astfel situații neplăcute. Chiar și în cazul excursiilor cu autoturism, este indicat să aveți încălțări și îmbrăcăminte de iarnă, de asemenea o lanternă, pentru situațiile în care sunteți nevoiți să vă deplasați pe jos. Nu parcați mașinile la baza pantelor mari, fără pădure, încărcate cu zăpadă.






În această perioadă este necesară o prudență marită, pentru a evita situațiile nedorite.

Director,

Ion Sănduloiu

SCALA EUROPEANA DE RISC DE AVALANSA	
1 – RISC REDUS	- stratul de zapada este in general stabilizat pe majoritatea pantelor; declansarea avalansei este posibila doar in cazul unei supraincarcari mari a stratului de zapada de pe pantele inclinate. Spontan se pot produce doar curgeri sau avalanse de mici dimensiuni.
2 – RISC MODERAT	- pe anumite pante suficient de inclinate, stratul de zapada este mediu stabilizat; in rest este stabil. Declansarile de avalanse sunt posibile mai ales din cauza supraincarcarii (cu schiori sau turisti) si pe unele pante ce sunt descrise in buletin. Nu sunt asteptate declansarile spontane de avalanse de mare amploare.
3 – RISC INSEMNAT	- pe numeroase pante suficient de inclinate, stratul de zapada este mediu sau putin stabilizat; declansarile sunt posibile chiar in conditiile unei slabe supraincarcari si pe numeroase pante, mai ales pe cele descrise in buletin; in anumite situatii sunt posibile unele declansari spontane de avalanse medii si cateodata chiar avalanse mari.
4 – RISC MARE	- stratul de zapada este putin stabilizat pe majoritatea pantelor suficient de inclinate; declansarea este probabila chiar si printr-o slaba supraincarcare, pe numeroase pante suficient de inclinate, in anumite situatii sunt de asteptat numeroase declansari spontane de avalanse medii si cateodata chiar mari.
5 – RISC FOARTE MARE	- instabilitatea stratului de zapada este generalizata; se produc spontan numeroase declansari de avalanse de mari dimensiuni, inclusiv pe pante putin abrupte

Scala riscului de avalanșă

Gradul de risc	Simbol	Stabilitatea stratului de zăpadă	Probabilitatea de declanșare a avalanșelor
5 – foarte mare		Instabilitatea stratului de zăpadă este generalizată.	Chiar și pe pantele puțin abrupte se pot produce spontan numeroase avalanșe de mari, adesea chiar foarte mari dimensiuni.
4 – mare		Stratul de zăpadă este puțin stabilizat pe majoritatea pantelor suficient de inclinate*.	Declanșarea avalanșelor este probabilă chiar și printr-o slabă supraîncărcare**, pe numeroase pante suficient de înclinate. În anumite situații sunt de așteptat numeroase declanșări spontane de avalanșe de dimensiuni medii și adesea chiar mari.
3 – însemnat		Pe numeroase pante suficient de inclinate*, stratul de zăpadă este mediu sau puțin stabilizat.	Declanșarea avalanșelor este posibilă chiar în condițiile unei slabe supraîncărcări**, mai ales pe pantele descrise în buletin. În anumite situații sunt posibile unele declanșări spontane de avalanșe medii și câteodată chiar mari.
2 – moderat		Pe anumite pante suficient de inclinate*, stratul de zăpadă este mediu stabilizat; în rest este stabil.	Declanșările de avalanșe sunt posibile mai ales la supraîncărcări mari** și pe unele pante suficient de înclinate ce sunt descrise în buletin. Nu sunt așteptate declanșările spontane de avalanșe de mare amploare.
1 – redus		Stratul de zăpadă este în general stabilizat pe majoritatea pantelor.	Declanșarea avalanșelor este posibilă doar izolat pe pantele foarte înclinate și în cazul unei supraîncărcări mari**. Spontan se pot produce doar curgeri sau avalanșe de mici dimensiuni.