


JUDETUL ARGES
REGIA AUTONOMA JUDETEANA
DE DRUMURI ARGES R.A.
PITESTI, STRADA GEORGE COSBUC NR. 40
Tel. 0248.280958 Fax : 0248/281962



Un: 3020/13.08.2020
CATRE:

COMUNA MICEȘTI
JUDETUL ARGES

Referitor la adresa dumneavoastră nr 5795/10.08.2020, 2987/11.08.2020, prin care solicitați avizul pentru preluarea în administrare parțială a DJ 740 și a DJ 731 D în vederea realizării investiției „Amenajare intersecții în comuna Micești, Județul Argeș” vă comunicăm că suntem de acord **cu preluarea în administrare de către UAT COMUNA MICEȘTI a secțiunilor de drum județean**

DJ 740 km 4+000-4+100;

DJ 731 D km 0+000-0+150;

DJ 731 D km 0+800-0+850;

DJ 731 D km 2+300-2+350, pe o perioadă de 30 de luni, pentru realizarea investiției menționate.

DIRECTOR GENERAL,
ING. NICOLAU ALINA

Intocmit,
Gorgoi Ana



From: Primaria Micesti

Sent: miercuri, 29 iulie 2020 10:46

To: Presedinte CJ Arges

Subject: HCL MICESTI - solicitare preluare partiala DJ740 si DJ 731 D



ROMANIA
JUDETUL ARGES
COMUNA MICESTI
CONSILIUL LOCAL

HOTĂRÂRE

privind aprobarea solicitării de preluare în administrare parțială a DJ 740 și DJ731D de la Consiliul Județean Argeș

Având în vedere:

La nivel național se derulează din anul 2013 Programul Național de Dezvoltare Locală, aprobat prin O.U.G. nr. 28/2013.

Responsabil și coordonator al acestui program este Ministerul Dezvoltării Regionale și Administrației Publice.

Prin contractul de finanțare nr. 1326/20.02.2019 U.A.T. Comuna Micesti beneficiază de finanțare prin P.N.D.L. pentru obiectivul de investiție "Amenajare intersecției în Comuna Micesti, Județul Argeș" cu suma de 135 618,00 Lei inclusiv TVA.

În vederea obținerii avizului de principiu de Regia Autonomă Județeană de Drumuri Argeș R.A. este necesară preluarea în administrare parțială temporară a DJ 740 și a DJ 731 D de la Consiliul Județean Argeș pe o perioadă de 39 de luni în vederea realizării investiției "Amenajare intersecției în Comuna Micesti, Județul Argeș".

- Contractul de finanțare nr. 2056/08.03.2019 U.A.T. Comuna Micesti beneficiază de finanțare prin P.N.D.L. pentru obiectivul de investiție "Amenajare intersecției în Comuna Micesti, Județul Argeș".

- prevederile art. 44 alin (1) din Legea nr. 273/2006, privind finanțele publice;

- prevederile O.U.G. 28/2013 pentru aprobarea Programului Național de Dezvoltare Locală, actualizată;

- prevederile Ordinului MDRAP nr. 1851/2013, republicat, cu modificările și completările ulterioare, privind aprobarea Normelor metodologice pentru punerea în aplicare a prevederilor O.U.G nr. 28/2013;

OUG nr. 57/2019 privind Codul administrativ, în temeiul prevederilor art. 129 alin. (2) lit. b și alin. (4) lit. b), (2), art. 196 alin. 1 lit. a art. 63 alin. (1) lit. c) și alin. (4) lit. c), propunem, spre analiză și aprobare Consiliului Local al Comunei Micesti proiectul de hotărâre privind: preluarea în administrare parțială temporară a DJ 740 și a DJ 731 D de la Consiliul Județean Argeș pe o perioadă de 39 de luni în vederea realizării investiției "Amenajare intersecției în Comuna Micesti, Județul Argeș" astfel:

- pentru intersecția DJ 740 și DJ 731D, se propune solicitarea preluării în administrare a sectorului de drum din DJ 740 de la km 4+000 la km 4+100 și a sectorului de drum din DJ 731 D de la km 0+000 la km 0+150;

- pentru intersecția DC 227 A cu DJ 731 D se propune solicitarea preluării în administrare a sectorului de drum din DJ731 D de la km 0+800 la km 0+850;

- pentru intersectia DC 227 cu DJ 731 D, se propune solicitarea preluarii in administrare a sectorului de drum din DJ731 D de la km 2+300 la km 2+350;

Avand in vedere cele prezentate mai sus, va aduc la cunostinta necesitatea aprobarii proiectului de hotarare privind preluarea in administrare partiala temporara a DJ 740 si a DJ 731 D de la Consiliul Judetean Arges pe o perioada de 39 de luni in vederea realizarii investitiei "Amenajare intersectii in Comuna Micesti, Judetul Arges

HOTĂRĂȘTE:


Art. 1. Se aproba solicitarea de preluare in administrare partiala a DJ 740 si DJ731D de la Consiliul Judetean Arges de catre U.A.T. Comuna Micesti , pentru perioada investitiei derulate prin Programul Nationala de Dezvoltare Locala.

Art. 2. Cu aducerea la indeplinire a prezentei hotarari se insarcineaza Primarul Comunei Micesti prin aparatul de specialitate al Primarului Comunei Micesti.


Art. 3. Prezenta hotarare se aduce la cunostinta publica , respectiv se comunica Primarului Comunei Micesti, celor nominalizati la cu ducerea la indeplinire si se comunica Institutiei Prefectului Judetului Arges in vederea exercitarii controlului cu privire la legalitate.

Aceasta hotarare a fost adoptata de catre Consiliul Local al Comunei Micesti in sedinta ordinara din data 07.07.2020, cu respectarea OUG nr. 57/2019 privind Codul dministrativ, cu un numar de 11 voturi pentru, 0 abtineri si 0 voturi impotriva din numarul total de 13 consilieri locali in functie si 11 consilieri locali prezenti.

Presedinte de sedinta
Domnul consilier
Voicu Daniel Petre



Contrasemneaza
Secretar General,
Dulama Mihai Iulian



Nr.20

Micesti 07.07.2020



100056047110

Incheiere Nr. 11955 / 09-03-2018

**Oficiul de Cadastru și Publicitate Imobiliară ARGES
Biroul de Cadastru și Publicitate Imobiliară Pitesti**

Dosarul nr. 11955 / 09-03-2018

INCHEIERE Nr. 11955**Registrator:** MARIANA BANU**Asistent:** EMILIA PETRUTA NITA

Asupra cererii introduse de JUDEȚUL ARGES domiciliat în Loc. Pitesti, Str Vasile Milea, Nr. 1, Jud. Arges privind Prima înregistrare a imobilelor/unitatilor individuale (u.i.) în cartea funciara, în baza:

- Act Administrativ nr.Cerere nr. 1181/29-01-2018 emis de Consiliul Județean Arges;
- Act Normativ nr.Hotărârea de Guvern nr. 782/10-09-2014 emis de Guvernul Romaniei;
- Act Administrativ nr.Hotărâre nr. 16/25-01-2018 emis de Consiliul Judetean Arges;
- Act Normativ nr.Hotararea de Guvern nr. 447/16-05-2002 emis de Guvernul Romaniei;

fiind îndeplinite condițiile prevăzute la art. 29 din Legea cadastrului și a publicității imobiliare nr. 7/1996, republicată, cu modificările și completările ulterioare, tariful achitat în suma de 0 lei, cu documentul de plată:

pentru serviciul având codul 211

Văzând referatul asistentului registrator în sensul că nu există impedimente la înscriere

DISPUNE

Admiterea cererii cu privire la:

- imobilul cu nr. cadastral 82315
- se întabulează dreptul de PROPRIETATE mod dobândire lege în cota de 1/1 asupra A.1 în favoarea JUDEȚUL ARGES, DOMENIUL PUBLIC, sub B.1 din cartea funciara 82315 UAT Micesti;
- se înscrie provizoriu dreptul de PROPRIETATE mod dobândire lege în cota de 1/1 asupra A1.1, A1.2, A1.3, A1.4 în favoarea JUDEȚUL ARGES, DOMENIUL PUBLIC, sub B.2 din cartea funciara 82315 UAT Micesti;

Prezenta se va comunica părților:

CHESCHES LIVIU
JUDEȚUL ARGES

*) Cu drept de reexaminare în termen de 15 zile de la comunicare, care se depune la Biroul de Cadastru și Publicitate Imobiliară Pitesti, se înscrie în cartea funciara și se soluționează de către registratorul-sef

Data soluționării,

21-03-2018

Registrator,

MARIANA BANU

(parafa și semnătura)

Asistent Registrator,

EMILIA PETRUTA NITA

(parafa și semnătura)

*) Cu excepția situațiilor prevăzute la Art. 62 alin. (1) din Regulamentul de avizare, recepție și înscriere în evidențele de cadastru și carte funciara, aprobat prin ODG Nr. 700/2014.





Oficiul de Cadastru și Publicitate Imobiliară ARGES
Biroul de Cadastru și Publicitate Imobiliară Pitesti

EXTRAS DE CARTE FUNCİARĂ PENTRU INFORMARE

Carte Funciară Nr. 82315 Micesti

Nr. cerere 11955
Ziua 09
Luna 03
Anul 2018



A. Partea I. Descrierea imobilului

TEREN Necunoscut

Adresa: Loc. Micesti, Jud. Arges

Nr. Crt	Nr. cadastral Nr. topografic	Suprafata* (mp)	Observații / Referințe
A1	82315	99.129	Teren imprejmuit;

Construcții

Crt	Nr cadastral Nr.	Adresa	Observații / Referințe
A1.1	82315-C1	Loc. Micesti, Jud. Arges	S. construita la sol:50 mp; S. construita desfasurata:50 mp; Pod din beton armat peste Valea Purcareanca, aflat la km 8 + 857m.
A1.2	82315-C2	Loc. Micesti, Jud. Arges	S. construita la sol:41 mp; S. construita desfasurata:41 mp; Pod din beton armat peste Valea Purcareanca, aflat la km 8 + 857m.
A1.3	82315-C3	Loc. Micesti, Jud. Arges	S. construita la sol:36 mp; S. construita desfasurata:36 mp; Pod din beton armat peste Valea Cretului, aflat la km 5+485m.
A1.4	82315-C4	Loc. Micesti, Jud. Arges	S. construita la sol:60 mp; S. construita desfasurata:58 mp; Pod din beton armat peste Valea Babii, aflat la km 6+478m.

B. Partea II. Proprietari și acte

Înscrieri privitoare la dreptul de proprietate și alte drepturi reale	Referințe
11955 / 09/03/2018 Act Normativ nr. Hotararea de Guvern nr. 447, din 16/05/2002 emis de Guvernul Romaniei; Act Administrativ nr. Cerere nr. 1181, din 29/01/2018 emis de Consiliul Județean Arges; Act Administrativ nr. Hotărâre nr. 16, din 25/01/2018 emis de Consiliul Județean Arges; Act Normativ nr. Hotărârea de Guvern nr. 782, din 10/09/2014 emis de Guvernul Romaniei;	
B1 Intabulare, drept de PROPRIETATE, dobandit prin Lege, cota actuala 1/1 1) JUDEȚUL ARGES, CIF:4229512, DOMENIUL PUBLIC	A1
B2 Inscriserea provizorie, drept de PROPRIETATE, dobandit prin Lege, cota actuala 1/1 1) JUDEȚUL ARGES, CIF:4229512, DOMENIUL PUBLIC	A1.1, A1.2, A1.3, A1.4

C. Partea III. SARCINI .

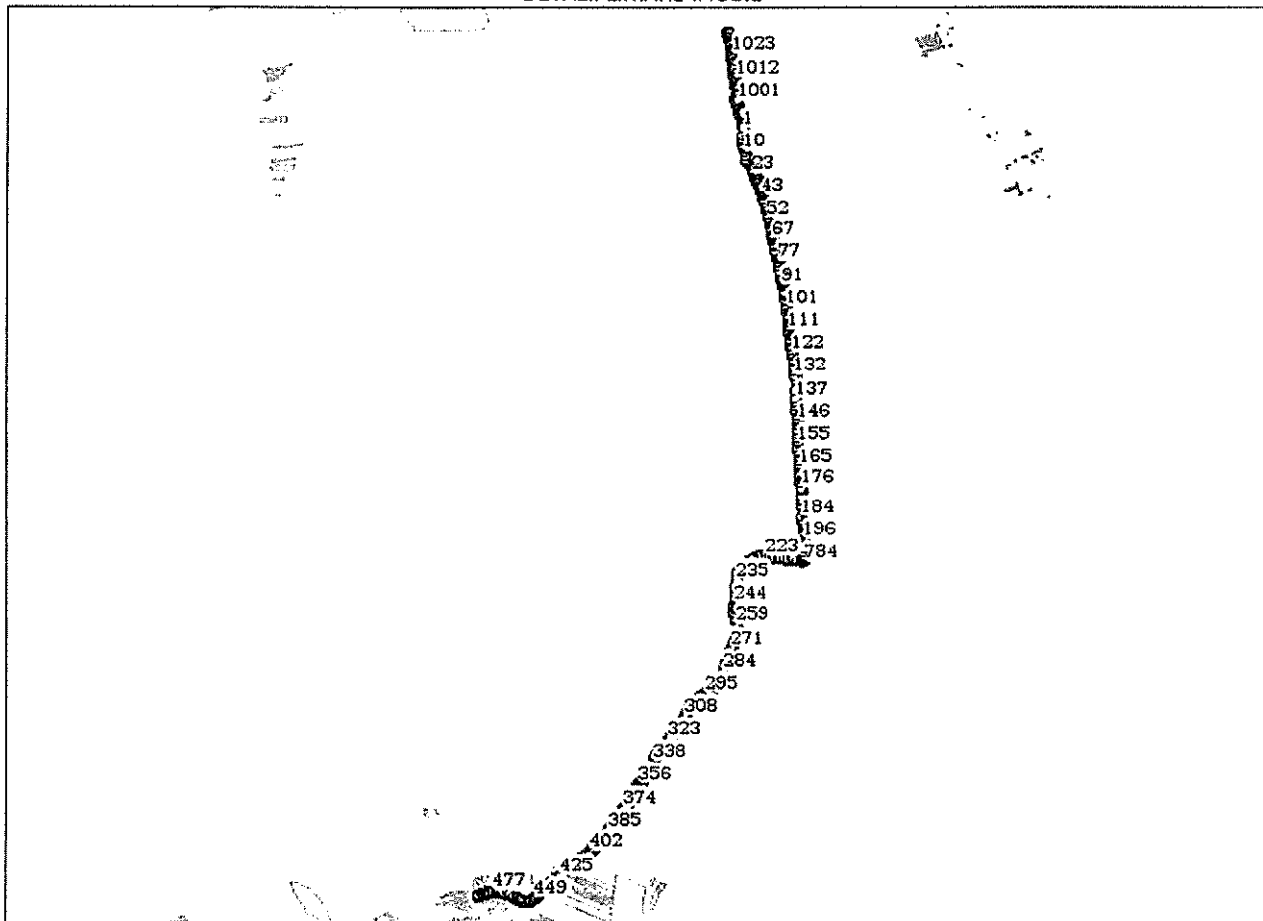
Inscriseri privind dezmembrămintele dreptului de proprietate, drepturi reale de garanție și sarcini	Referințe
NU SUNT	

Anexa Nr. 1 La Partea I**Teren**

Nr cadastral	Suprafața (mp)*	Observații / Referințe
82315	99.129	

* Suprafața este determinată în planul de proiecție Stereo 70.

DETALII LINIARE IMOBIL

**Date referitoare la teren**

Nr Crt	Categorie folosință	Intravilan	Suprafața (mp)	Tarla	Parcelă	Nr. topo	Observații / Referințe
1	drum	NU	5.373	-	-	-	
2	curti constructii	DA	93.756	-	-	-	

Date referitoare la construcții

Crt	Număr	Destinație construcție	Supraf. (mp)	Situație juridică	Observații / Referințe
A1.1	82315-C1	construcții industriale și edilitare	50	Cu acte	S. construită la sol:50 mp; S. construită desfășurată:50 mp; Pod din beton armat peste Valea Purcareaanca, aflat la km 8 + 857m.
A1.2	82315-C2	construcții industriale și edilitare	41	Cu acte	S. construită la sol:41 mp; S. construită desfășurată:41 mp; Pod din beton armat peste Valea Purcareaanca, aflat la km 8 + 857m.
A1.3	82315-C3	construcții industriale și edilitare	36	Cu acte	S. construită la sol:36 mp; S. construită desfășurată:36 mp; Pod din beton armat peste Valea Cretului, aflat la km 5+485m.
A1.4	82315-C4	construcții industriale și edilitare	60	Cu acte	S. construită la sol:60 mp; S. construită desfășurată:58 mp; Pod din beton armat peste Valea Babii, aflat la km 6+478m.

Lungime Segmente

1) Valorile lungimilor segmentelor sunt obținute din proiecție în plan.

Punct început	Punct sfârșit	Lungime segment	Punct început	Punct sfârșit	Lungime segment	Punct început	Punct sfârșit	Lungime segment
1	2	51.753	2	3	18.314	3	4	20.841
4	5	27.694	5	6	11.203	6	7	6.662
7	8	2.634	8	9	4.38	9	10	15.655
10	11	33.848	11	12	0.165	12	13	0.183
13	14	24.86	14	15	11.412	15	16	8.105
16	17	12.754	17	18	16.078	18	19	21.309
19	20	11.767	20	21	13.951	21	22	3.733
22	23	5.721	23	24	15.128	24	25	4.109
25	26	17.302	26	27	0.548	27	28	0.823
28	29	12.69	29	30	0.385	30	31	1.888
31	32	14.227	32	33	5.23	33	34	10.742
34	35	12.826	35	36	16.713	36	37	12.264
37	38	1.826	38	39	2.535	39	40	4.812
40	41	10.362	41	42	4.684	42	43	9.456
43	44	24.249	44	45	25.271	45	46	22.446
46	47	0.776	47	48	19.401	48	49	10.019
49	50	0.872	50	51	25.915	51	52	22.908
52	53	8.086	53	54	4.857	54	55	13.588
55	56	1.817	56	57	13.32	57	58	17.987
58	59	19.38	59	60	10.904	60	61	25.509
61	62	4.344	62	63	3.544	63	64	7.863
64	65	8.437	65	66	10.181	66	67	3.537
67	68	0.4	68	69	27.028	69	70	17.507
70	71	30.417	71	72	6.882	72	73	6.885
73	74	15.865	74	75	20.692	75	76	10.985
76	77	16.175	77	78	31.377	78	79	31.449
79	80	18.359	80	81	23.501	81	82	0.86
82	83	0.358	83	84	6.118	84	85	8.092
85	86	0.938	86	87	8.755	87	88	2.357
88	89	8.869	89	90	3.651	90	91	13.727
91	92	0.631	92	93	0.179	93	94	12.198
94	95	34.054	95	96	15.068	96	97	17.127
97	98	22.211	98	99	14.285	99	100	18.088
100	101	19.106	101	102	14.609	102	103	14.134
103	104	13.998	104	105	13.877	105	106	15.577
106	107	19.148	107	108	4.689	108	109	21.14
109	110	17.684	110	111	14.817	111	112	16.503
112	113	1.509	113	114	1.328	114	115	15.474
115	116	20.513	116	117	20.376	117	118	0.384
118	119	20.116	119	120	14.497	120	121	19.601
121	122	27.02	122	123	4.369	123	124	14.01
124	125	20.011	125	126	19.725	126	127	30.817
127	128	1.668	128	129	5.077	129	130	23.749
130	131	0.566	131	132	34.471	132	133	0.861
133	134	22.919	134	135	81.977	135	136	1.666
136	137	43.78	137	138	26.655	138	139	24.575
139	140	24.877	140	141	14.082	141	142	23.945
142	143	19.99	143	144	1.163	144	145	2.37
145	146	17.97	146	147	2.738	147	148	0.79
148	149	18.542	149	150	34.132	150	151	6.283
151	152	24.416	152	153	26.401	153	154	23.995
154	155	9.2	155	156	31.841	156	157	22.416

Punct început	Punct sfârșit	Lungime segment	Punct început	Punct sfârșit	Lungime segment	Punct început	Punct sfârșit	Lungime segment
157	158	15.002	158	159	15.765	159	160	0.726
160	161	21.091	161	162	1.383	162	163	8.618
163	164	22.538	164	165	12.148	165	166	14.002
166	167	1.03	167	168	27.092	168	169	12.747
169	170	6.007	170	171	8.183	171	172	17.622
172	173	18.743	173	174	11.318	174	175	0.249
175	176	28.64	176	177	5.138	177	178	12.773
178	179	39.883	179	180	14.384	180	181	12.463
181	182	30.696	182	183	15.748	183	184	60.646
184	185	20.585	185	186	10.288	186	187	14.081
187	188	10.396	188	189	20.421	189	190	15.152
190	191	0.578	191	192	14.29	192	193	0.693
193	194	16.687	194	195	13.445	195	196	13.632
196	197	24.785	197	198	39.026	198	199	24.616
199	200	15.568	200	201	3.504	201	202	11.773
202	203	2.055	203	204	2.063	204	205	4.052
205	206	2.144	206	207	2.038	207	208	4.137
208	209	1.887	209	210	7.799	210	211	19.482
211	212	28.281	212	213	0.139	213	214	11.265
214	215	3.986	215	216	23.232	216	217	21.799
217	218	22.793	218	219	23.062	219	220	21.924
220	221	15.539	221	222	20.829	222	223	29.266
223	224	16.898	224	225	17.652	225	226	10.661
226	227	23.383	227	228	10.814	228	229	8.553
229	230	2.637	230	231	29.901	231	232	79.657
232	233	39.727	233	234	27.28	234	235	27.135
235	236	15.425	236	237	12.776	237	238	14.571
238	239	9.899	239	240	26.371	240	241	28.283
241	242	17.715	242	243	14.746	243	244	7.911
244	245	15.672	245	246	7.255	246	247	0.525
247	248	11.935	248	249	2.295	249	250	21.903
250	251	9.764	251	252	8.028	252	253	19.604
253	254	5.931	254	255	8.649	255	256	18.53
256	257	6.516	257	258	4.778	258	259	3.833
259	260	13.896	260	261	24.946	261	262	18.338
262	263	20.959	263	264	9.724	264	265	3.83
265	266	9.368	266	267	0.372	267	268	21.029
268	269	1.999	269	270	17.707	270	271	20.632
271	272	8.784	272	273	7.8	273	274	4.58
274	275	20.688	275	276	11.851	276	277	24.853
277	278	14.82	278	279	19.142	279	280	11.34
280	281	8.895	281	282	15.013	282	283	0.374
283	284	13.11	284	285	23.274	285	286	33.34
286	287	13.708	287	288	14.784	288	289	0.894
289	290	15.763	290	291	8.755	291	292	17.622
292	293	41.476	293	294	15.63	294	295	8.177
295	296	1.003	296	297	15.354	297	298	39.166
298	299	25.433	299	300	9.951	300	301	2.502
301	302	4.384	302	303	23.362	303	304	25.736
304	305	32.73	305	306	16.463	306	307	3.764
307	308	9.628	308	309	12.238	309	310	3.867
310	311	16.263	311	312	12.352	312	313	0.493
313	314	10.87	314	315	4.415	315	316	8.703
316	317	30.496	317	318	20.802	318	319	10.829
319	320	13.006	320	321	23.323	321	322	5.424
322	323	10.551	323	324	14.126	324	325	6.0

Punct început	Punct sfârșit	Lungime segment	Punct început	Punct sfârșit	Lungime segment	Punct început	Punct sfârșit	Lungime segment
325	326	9.398	326	327	11.95	327	328	16.327
328	329	15.438	329	330	25.71	330	331	17.681
331	332	11.594	332	333	4.377	333	334	14.884
334	335	4.417	335	336	14.322	336	337	3.786
337	338	14.906	338	339	8.893	339	340	4.554
340	341	7.976	341	342	30.523	342	343	5.883
343	344	15.125	344	345	1.608	345	346	0.199
346	347	0.902	347	348	4.415	348	349	18.441
349	350	22.881	350	351	16.183	351	352	12.804
352	353	1.428	353	354	2.972	354	355	8.27
355	356	13.059	356	357	6.399	357	358	18.946
358	359	13.328	359	360	12.659	360	361	19.116
361	362	20.522	362	363	6.387	363	364	0.783
364	365	7.137	365	366	4.357	366	367	6.12
367	368	5.92	368	369	4.979	369	370	5.899
370	371	4.359	371	372	21.502	372	373	6.436
373	374	33.849	374	375	23.953	375	376	24.288
376	377	20.628	377	378	6.23	378	379	16.406
379	380	5.89	380	381	37.377	381	382	8.423
382	383	22.43	383	384	3.886	384	385	4.083
385	386	15.951	386	387	7.944	387	388	10.065
388	389	8.455	389	390	13.172	390	391	10.191
391	392	4.45	392	393	9.209	393	394	5.664
394	395	28.868	395	396	11.688	396	397	3.345
397	398	11.503	398	399	8.563	399	400	15.732
400	401	15.073	401	402	15.38	402	403	9.561
403	404	26.868	404	405	2.854	405	406	10.481
406	407	11.462	407	408	4.392	408	409	10.187
409	410	5.68	410	411	15.564	411	412	9.884
412	413	8.756	413	414	6.231	414	415	1.113
415	416	5.859	416	417	3.562	417	418	1.214
418	419	15.738	419	420	14.505	420	421	9.474
421	422	16.435	422	423	5.874	423	424	26.814
424	425	40.589	425	426	21.792	426	427	0.347
427	428	4.844	428	429	6.267	429	430	7.228
430	431	7.724	431	432	13.875	432	433	1.565
433	434	5.951	434	435	5.139	435	436	0.671
436	437	6.03	437	438	7.717	438	439	4.57
439	440	16.132	440	441	9.493	441	442	17.494
442	443	9.656	443	444	4.519	444	445	22.353
445	446	26.614	446	447	16.597	447	448	10.233
448	449	3.477	449	450	16.338	450	451	11.237
451	452	5.177	452	453	6.813	453	454	3.511
454	455	12.756	455	456	11.398	456	457	10.56
457	458	5.999	458	459	2.291	459	460	3.726
460	461	7.896	461	462	3.644	462	463	12.471
463	464	5.777	464	465	5.691	465	466	6.217
466	467	15.746	467	468	28.675	468	469	23.064
469	470	16.535	470	471	21.706	471	472	3.248
472	473	17.073	473	474	7.313	474	475	4.896
475	476	3.344	476	477	18.326	477	478	8.793
478	479	6.099	479	480	11.85	480	481	0.229
481	482	17.0	482	483	0.254	483	484	5.072
484	485	5.81	485	486	4.281	486	487	6.665
487	488	6.056	488	489	11.701	489	490	20.363
490	491	10.395	491	492	8.757	492	493	6.527

Punct început	Punct sfârșit	Lungime segment	Punct început	Punct sfârșit	Lungime segment	Punct început	Punct sfârșit	Lungime segment
493	494	8.303	494	495	40.908	495	496	7.947
496	497	1.098	497	498	12.722	498	499	9.345
499	500	6.234	500	501	7.024	501	502	11.366
502	503	17.472	503	504	17.503	504	505	5.158
505	506	16.853	506	507	20.319	507	508	13.126
508	509	8.194	509	510	22.754	510	511	11.158
511	512	8.602	512	513	3.602	513	514	6.788
514	515	4.628	515	516	5.782	516	517	5.07
517	518	4.861	518	519	18.388	519	520	3.591
520	521	4.925	521	522	3.19	522	523	12.371
523	524	0.403	524	525	13.068	525	526	5.876
526	527	1.785	527	528	10.555	528	529	13.236
529	530	2.098	530	531	4.346	531	532	37.389
532	533	14.854	533	534	32.607	534	535	6.635
535	536	10.444	536	537	7.273	537	538	3.266
538	539	15.755	539	540	14.603	540	541	9.183
541	542	20.076	542	543	13.464	543	544	18.718
544	545	0.176	545	546	8.144	546	547	15.016
547	548	16.848	548	549	3.479	549	550	5.335
550	551	3.402	551	552	6.253	552	553	11.4
553	554	6.562	554	555	1.693	555	556	1.693
556	557	7.778	557	558	0.814	558	559	4.026
559	560	10.731	560	561	17.808	561	562	0.373
562	563	17.569	563	564	7.445	564	565	23.96
565	566	0.787	566	567	5.779	567	568	20.051
568	569	4.459	569	570	8.417	570	571	4.087
571	572	1.832	572	573	16.194	573	574	15.544
574	575	6.527	575	576	27.626	576	577	14.021
577	578	4.7	578	579	17.982	579	580	9.996
580	581	12.55	581	582	16.338	582	583	15.612
583	584	5.675	584	585	14.517	585	586	2.258
586	587	7.096	587	588	5.83	588	589	27.558
589	590	15.675	590	591	3.083	591	592	26.032
592	593	14.739	593	594	2.876	594	595	14.287
595	596	9.46	596	597	8.85	597	598	0.38
598	599	5.441	599	600	13.065	600	601	15.86
601	602	19.479	602	603	25.365	603	604	1.597
604	605	2.479	605	606	17.622	606	607	30.037
607	608	1.438	608	609	0.794	609	610	3.565
610	611	18.726	611	612	21.991	612	613	16.664
613	614	8.521	614	615	4.015	615	616	9.518
616	617	13.824	617	618	11.424	618	619	3.556
619	620	12.75	620	621	12.625	621	622	12.883
622	623	26.154	623	624	13.583	624	625	23.396
625	626	23.665	626	627	23.359	627	628	23.134
628	629	10.775	629	630	12.078	630	631	23.73
631	632	3.923	632	633	16.45	633	634	22.096
634	635	15.923	635	636	16.849	636	637	9.189
637	638	5.805	638	639	17.038	639	640	8.146
640	641	12.467	641	642	0.148	642	643	8.962
643	644	4.298	644	645	10.189	645	646	19.84
646	647	17.795	647	648	19.677	648	649	0.945
649	650	12.401	650	651	10.445	651	652	6.15
652	653	24.02	653	654	31.777	654	655	18.637
655	656	24.199	656	657	10.047	657	658	11.503
658	659	16.27	659	660	11.529	660	661	12.355

Punct început	Punct sfârșit	Lungime segment	Punct început	Punct sfârșit	Lungime segment	Punct început	Punct sfârșit	Lungime segment
661	662	9.61	662	663	17.586	663	664	11.738
664	665	0.395	665	666	16.109	666	667	21.704
667	668	3.722	668	669	29.247	669	670	26.651
670	671	5.693	671	672	13.53	672	673	29.798
673	674	12.008	674	675	25.292	675	676	20.134
676	677	15.534	677	678	0.843	678	679	3.606
679	680	13.316	680	681	18.436	681	682	1.217
682	683	4.077	683	684	7.998	684	685	8.764
685	686	9.538	686	687	1.015	687	688	14.588
688	689	23.744	689	690	2.448	690	691	14.102
691	692	13.922	692	693	9.408	693	694	10.459
694	695	18.252	695	696	15.179	696	697	9.321
697	698	1.574	698	699	1.303	699	700	22.456
700	701	31.054	701	702	11.678	702	703	8.207
703	704	0.627	704	705	23.547	705	706	19.318
706	707	14.853	707	708	26.936	708	709	1.846
709	710	2.717	710	711	2.005	711	712	31.383
712	713	15.291	713	714	8.539	714	715	3.674
715	716	11.814	716	717	14.887	717	718	12.745
718	719	4.622	719	720	18.91	720	721	2.765
721	722	18.495	722	723	6.634	723	724	4.119
724	725	4.288	725	726	9.036	726	727	0.465
727	728	20.992	728	729	13.516	729	730	13.525
730	731	3.702	731	732	27.481	732	733	33.892
733	734	14.057	734	735	26.8	735	736	8.426
736	737	7.676	737	738	6.956	738	739	22.651
739	740	24.516	740	741	17.786	741	742	17.953
742	743	17.018	743	744	3.0	744	745	10.757
745	746	1.291	746	747	13.616	747	748	2.174
748	749	0.664	749	750	10.773	750	751	5.075
751	752	1.474	752	753	21.267	753	754	5.356
754	755	24.743	755	756	29.531	756	757	13.845
757	758	1.205	758	759	3.795	759	760	11.255
760	761	25.056	761	762	3.581	762	763	15.449
763	764	5.508	764	765	25.055	765	766	8.379
766	767	32.971	767	768	28.75	768	769	24.526
769	770	35.78	770	771	29.756	771	772	17.922
772	773	9.636	773	774	9.91	774	775	23.108
775	776	19.799	776	777	0.73	777	778	19.433
778	779	0.383	779	780	20.431	780	781	9.269
781	782	4.908	782	783	3.137	783	784	14.617
784	785	10.754	785	786	7.382	786	787	23.243
787	788	0.502	788	789	12.509	789	790	17.626
790	791	0.671	791	792	7.973	792	793	15.593
793	794	6.665	794	795	16.874	795	796	3.581
796	797	15.581	797	798	14.493	798	799	18.218
799	800	17.958	800	801	10.098	801	802	0.282
802	803	21.261	803	804	0.261	804	805	12.383
805	806	17.144	806	807	7.259	807	808	18.017
808	809	7.118	809	810	19.124	810	811	17.15
811	812	21.519	812	813	16.883	813	814	31.34
814	815	13.402	815	816	12.267	816	817	12.684
817	818	12.871	818	819	2.259	819	820	6.062
820	821	1.867	821	822	2.458	822	823	22.378
823	824	25.986	824	825	10.769	825	826	21.17
826	827	4.0	827	828	14.573	828	829	3.006

Punct început	Punct sfârșit	Lungime segment	Punct început	Punct sfârșit	Lungime segment	Punct început	Punct sfârșit	Lungime segment
829	830	2.5	830	831	7.749	831	832	9.076
832	833	32.907	833	834	12.569	834	835	13.98
835	836	10.78	836	837	22.4	837	838	0.6
838	839	22.307	839	840	1.826	840	841	17.301
841	842	13.647	842	843	31.264	843	844	22.838
844	845	16.874	845	846	34.196	846	847	24.999
847	848	22.052	848	849	18.391	849	850	17.913
850	851	1.213	851	852	25.829	852	853	9.97
853	854	11.392	854	855	41.844	855	856	14.56
856	857	7.486	857	858	14.179	858	859	16.588
859	860	16.339	860	861	6.008	861	862	24.421
862	863	12.629	863	864	20.442	864	865	24.929
865	866	1.077	866	867	4.11	867	868	7.017
868	869	21.887	869	870	20.0	870	871	21.212
871	872	18.807	872	873	17.907	873	874	7.286
874	875	3.029	875	876	1.167	876	877	5.123
877	878	1.049	878	879	16.992	879	880	10.852
880	881	14.528	881	882	11.393	882	883	4.72
883	884	9.641	884	885	11.232	885	886	9.157
886	887	20.301	887	888	22.906	888	889	20.833
889	890	10.756	890	891	0.449	891	892	6.187
892	893	11.612	893	894	22.105	894	895	18.465
895	896	0.113	896	897	19.701	897	898	0.534
898	899	9.96	899	900	9.961	900	901	20.794
901	902	1.262	902	903	19.779	903	904	11.379
904	905	21.814	905	906	19.6	906	907	15.521
907	908	15.204	908	909	14.855	909	910	20.438
910	911	25.936	911	912	13.755	912	913	5.886
913	914	6.913	914	915	6.873	915	916	7.585
916	917	7.2	917	918	23.227	918	919	14.904
919	920	44.199	920	921	23.159	921	922	26.945
922	923	29.082	923	924	14.78	924	925	0.549
925	926	23.679	926	927	17.92	927	928	85.676
928	929	5.524	929	930	18.713	930	931	8.756
931	932	9.0	932	933	28.015	933	934	21.141
934	935	17.156	935	936	25.063	936	937	13.369
937	938	16.673	938	939	17.738	939	940	9.901
940	941	18.72	941	942	7.89	942	943	22.914
943	944	7.645	944	945	14.827	945	946	2.355
946	947	26.793	947	948	14.881	948	949	17.116
949	950	5.889	950	951	6.207	951	952	4.512
952	953	26.385	953	954	29.489	954	955	15.179
955	956	22.596	956	957	17.948	957	958	14.584
958	959	0.411	959	960	11.797	960	961	12.034
961	962	0.47	962	963	24.81	963	964	10.961
964	965	13.03	965	966	15.425	966	967	11.959
967	968	13.884	968	969	12.709	969	970	9.851
970	971	11.429	971	972	10.945	972	973	25.046
973	974	7.7	974	975	8.533	975	976	9.344
976	977	103.64	977	978	17.889	978	979	12.39
979	980	5.293	980	981	20.919	981	982	3.821
982	983	0.482	983	984	0.411	984	985	3.07
985	986	0.208	986	987	16.458	987	988	11.924
988	989	0.229	989	990	17.95	990	991	12.804
991	992	4.655	992	993	8.524	993	994	15.527
994	995	7.71	995	996	7.978	996	997	11.318

Punct început	Punct sfârşit	Lungime segment	Punct început	Punct sfârşit	Lungime segment	Punct început	Punct sfârşit	Lungime segment
997	998	12.81	998	999	1.841	999	1000	10.41
1000	1001	46.009	1001	1002	6.724	1002	1003	22.611
1003	1004	5.858	1004	1005	13.728	1005	1006	13.861
1006	1007	22.124	1007	1008	2.821	1008	1009	16.443
1009	1010	19.007	1010	1011	16.802	1011	1012	16.732
1012	1013	17.768	1013	1014	11.935	1014	1015	19.731
1015	1016	18.744	1016	1017	17.924	1017	1018	17.311
1018	1019	1.057	1019	1020	15.962	1020	1021	0.356
1021	1022	20.875	1022	1023	14.999	1023	1024	0.356
1024	1025	17.534	1025	1026	17.826	1026	1027	16.769
1027	1028	15.124	1028	1029	6.62	1029	1030	7.57
1030	1031	10.156	1031	1032	13.188	1031	1033	25.84
1033	1034	6.26	1034	1035	8.096	1034	1036	8.919
1036	1037	3.328	1037	1038	13.641	1036	1039	30.326
1039	1040	18.082	1040	1041	58.121	1040	1042	9.868
1042	1043	8.828	1043	1044	0.273	1044	1045	0.366
1045	1046	15.3	1046	1047	0.39	1047	1048	24.227
1048	1049	24.306	1049	1050	14.832	1050	1051	5.827
1051	1052	14.915	1052	1053	0.317	1053	1054	21.023
1054	1055	0.423	1055	1056	2.929	1054	1057	9.286
1057	1058	5.501	1058	1059	11.394	1058	1060	10.73
1060	1061	9.854	1061	1062	9.573	1061	1063	10.918
1063	1064	32.914	1064	1065	5.126	1063	1066	24.731
1066	1067	11.207	1067	1068	6.293	1066	1069	10.161
1069	1070	0.202	1070	1071	7.187	1071	1072	15.568
1072	1073	20.461	1073	1074	5.51	1074	1075	17.401
1075	1076	7.933	1076	1077	9.472	1077	1078	4.633
1078	1079	3.553	1079	1080	6.953	1080	1081	4.86
1081	1082	24.024	1082	1083	24.194	1082	1084	20.479
1084	1085	22.153	1085	1086	3.339	1084	1087	9.645
1087	1088	5.987	1088	1089	6.113	1087	1	9.131

** Lungimile segmentelor sunt determinate în planul de proiecție Stereo 70 și sunt rotunjite la 1 milimetru.
 *** Distanța dintre puncte este formată din segmente cumulate ce sunt mai mici decât valoarea 1 milimetru.

Certific că prezentul extras corespunde cu pozițiile în vigoare din cartea funciară originală, păstrată de acest birou.

Prezentul extras de carte funciară este valabil la autentificarea de către notarul public a actelor juridice prin care se sting drepturile reale precum și pentru dezbaterea succesiunilor, iar informațiile prezentate sunt susceptibile de orice modificare, în condițiile legii.

S-a achitat tariful de 0 RON, -, pentru serviciul de publicitate imobiliară cu codul nr. 711.

Data soluționării,

21-03-2018

Data eliberării,

26 MAR 2018

Asistent Registrator,
 EMILIA PETRUTA NITA

(parașa și semnătura)

Referent,
 PAVEL STELUȚA-EMANUELA
 REFERENT
 (parașa și semnătura)



(Handwritten signature)